КОНЦЕССИОННОЕ СОГЛАШЕНИЕ

г. Кострома « 28 » июня 2019г.

Муниципальное образование городской округ город Кострома, от имени которого выступает Администрация города Костромы, в лице Главы Администрации города Костромы **Смирнова Алексея Васильевича**, действующего на основании Устава муниципального образования городского округа города Костромы, именуемое в дальнейшем **«Концедент»**,

Муниципальное унитарное предприятие города Костромы «Городские сети» в лице директора Сорокина Дениса Юрьевича, действующего на основании Устава, именуемое в дальнейшем «Балансодержатель»,

Публичное акционерное общество «Территориальная генерирующая компания №2» в лице генерального директора **Пинигиной Надежды Ивановны**, действующего на основании Устава, именуемое в дальнейшем «**Концессионер**», с другой стороны, и

Субъект Российской Федерации Костромская область в лице Заместителя губернатора Костромской области – Директора департамента строительства, жилищно-коммунального хозяйства и топливно-энергетического комплекса Костромской области Дмитриева Андрея Игоревича, действующего на основании распоряжения губернатора Костромской области от 27 ноября 2018 года № 934-р, именуемая в дальнейшем «**Субъект**», с другой стороны, совместно именуемые в дальнейшем Стороны,

на основании решения Думы города Костромы от 12.04.2012 № 26 «Об утверждении Положения о порядке управления и распоряжения имуществом, находящимся в муниципальной собственности города Костромы», постановления Администрации города Костромы от 18.02.2019 № 228 «О возможности заключения концессионного соглашения в отношении имущества муниципального унитарного предприятия города Костромы «Городские сети», предназначенного для осуществления деятельности, предусмотренной концессионным соглашением на иных условиях», постановления Администрации города Костромы от 06 июня 2019 года № 947 «О заключении концессионного соглашения с публичным акционерным обществом «Территориальная генерирующая компания № 2» заключили настоящее концессионное соглашение (далее – Соглашение) о нижеследующем:

I. Предмет Соглашения

1. Концессионер обязуется за свой счет создать и реконструировать имущество, состав и описание которого приведены в разделе II настоящего Соглашения (далее - объект Соглашения), право собственности на которое принадлежит или будет принадлежать Концеденту, и осуществлять деятельность по теплоснабжению, в том числе по передаче, распределению и реализации (сбыту) тепловой энергии и теплоносителя, а также деятельность по горячему водоснабжению (далее – «**теплоснабжение**») с использованием (эксплуатацией) объекта Соглашения, а Концедент обязуется предоставить Концессионеру на срок, установленный настоящим Соглашением, права владения и пользования объектом Соглашения для осуществления указанной деятельности.

II. Объект Соглашения

2. Объектом Соглашения являются объекты теплоснабжения, предназначенные для осуществления деятельности, указанной в пункте 1 настоящего Соглашения, подлежащие созданию и реконструкции, состав, описание и технико-экономические показатели которого приведены в Приложении № 1 к настоящему Соглашению.

3. Объект Соглашения, подлежащий созданию и реконструкции, принадлежит Концеденту на праве собственности.

Перечень документов (с указанием наименования и реквизитов), удостоверяющих право собственности Концедента и их копии, указаны в Приложении № 2 к настоящему Соглашению.

4. На момент заключения настоящего Соглашения объект Соглашения закреплен на праве хозяйственного ведения за Балансодержателем.

Перечень документов (с указанием наименования и реквизитов), удостоверяющих право хозяйственного ведения и их копии, составляют Приложение № 3 к настоящему Соглашению.

5. Сведения о составе и описании, в том числе о технико-экономических показателях, начальной, остаточной и восстановительной стоимости передаваемого объекта Соглашения приведены в приложении № 1.

III. Порядок передачи Концедентом Концессионеру объектов имущества

6. Концедент обязуется передать Концессионеру, а Концессионер обязуется принять объект Соглашения, а также права владения и пользования указанным объектом Соглашения в срок, установленный в разделе IX настоящего Соглашения.

При этом полномочия по передаче объекта Соглашения от имени Концедента осуществляется Балансодержателем.

Передача Концедентом Концессионеру объекта Соглашения осуществляется по акту приема-передачи (Приложение № 4 к настоящему Соглашению), подписываемому Концессионером и Балансодержателем.

Концедент передает Концессионеру по перечню согласно приложению № 2,3 документы, относящиеся к передаваемому объекту Соглашения, необходимые для исполнения настоящего Соглашения, одновременно с передачей объекта Соглашения.

7. Права владения и пользования Концессионера недвижимым имуществом, входящим в состав объекта Соглашения, подлежат государственной регистрации в качестве обременения права собственности Концедента.

Обязанность Концедента по передаче Концессионеру прав владения и пользования объектами недвижимого имущества, входящими в состав объекта Соглашения, считается исполненной со дня сдачи документов на государственную регистрацию обременения права собственности Концедента. Обязанность Концедента по передаче Концессионеру прав владения и пользования движимым имуществом, входящим в состав объекта Соглашения, считается исполненной после подписания им акта приема-передачи.

8. В срок не позднее пяти рабочих дней с даты заключения настоящего Соглашения Концедент обязан направить в орган регистрации прав заявление о государственной регистрации прав и прилагаемые к нему документы в отношении соответствующего объекта Соглашения в порядке, установленном статьей 18

Федерального закона от 13 июля 2015 года № 218-ФЗ «О государственной регистрации недвижимости»

9. Государственная регистрация прав, указанных в пункте 7 настоящего Соглашения, осуществляется за счет Концессионера.

10. Выявленное в течение одного года с момента подписания акта приема-передачи объекта Соглашения Концессионеру несоответствие показателей объекта Соглашения, объектов недвижимого и движимого имущества, входящих в состав объекта Соглашения, технико-экономическим показателям, установленным в настоящем Соглашении, является основанием для изменения условий настоящего Соглашения, либо для его расторжения в судебном порядке.

IV. Создание и реконструкция объекта Соглашения

11. Концессионер обязан за свой счет создать и реконструировать объект Соглашения состав и описание, технико-экономические показатели которого установлены в приложении № 1 в сроки, указанные в разделе IX настоящего Соглашения.

Срок выполнения работ по созданию, реконструкции и ввода в эксплуатацию Объекта Соглашения устанавливаются в Техническом задании (Приложение № 5 к настоящему Соглашению). Конкретные даты начала и окончания производства работ по созданию, реконструкции объекта Соглашения определяются ежегодно путем подписания Концедентом и Концессионером плана-графика производства работ по созданию и реконструкции объекта Соглашения на соответствующий год. Указанный планы-график направляется Концессионером в сроки, указанные в разделе IX настоящего Соглашения.

Созданный и реконструированный объект Соглашения должен соответствовать Техническому заданию (Приложение № 5 к настоящему Соглашению), а также требованиям, предъявляемым действующим законодательством РФ к такого рода объектам.

12. Концессионер обязан достигнуть плановых значений показателей деятельности Концессионера, указанных в приложении № 9 к настоящему Соглашению, в сроки, установленные настоящим Соглашением.

13. Перечень создаваемых и реконструируемых в течение срока действия настоящего Соглашения объектов Соглашения, объем и источники инвестиций, привлекаемых для создания и (или) реконструкции объектов Соглашения, устанавливаются в соответствии с инвестиционными программами Концессионера, утвержденными в порядке, установленном законодательством Российской Федерации в сфере регулирования цен (тарифов), и является приложением № 5 к настоящему Соглашению

14. Концессионер обязуется в течение 5 рабочих дней представить необходимые для регистрации прав документы на созданный или реконструированный объект Соглашения, а Концедент не позднее пяти рабочих с момента получения указанных документов обязан направить в орган регистрации прав заявление о государственной регистрации прав и прилагаемые к нему документы в отношении соответствующего объекта Соглашения в порядке, установленном статьей 18 Федерального закона от 13 июля 2015 года № 218-ФЗ «О государственной регистрации недвижимости»).

15. Государственная регистрация прав, указанных в пункте 14 настоящего Соглашения, осуществляется за счет Концессионера.

16. Концессионер вправе привлекать к выполнению работ по созданию и реконструкции объекта Соглашения третьих лиц, за действия которых он отвечает как за свои собственные.

17. Контроль за производством работ по созданию и/или реконструкции объекта Соглашения осуществляет Балансодержатель, по запросу которого Концессионер обязан предоставить всю техническую документацию, связанную с производством работ.

18. Концессионер обязан за свой счет разработать и согласовать с Концедентом проектную документацию, необходимую для создания, реконструкции объекта Соглашения в сроки, установленные Приложением № 5 к настоящему Соглашению, а также самостоятельно и за свой счет получить разрешения, согласования, необходимые для создания, реконструкции, использования (эксплуатации) объекта Соглашения.

Согласование, указанное в абзаце 1 настоящего пункта осуществляется в порядке и сроки, установленные административными регламентами и иными нормативными правовыми актами.

Проектная документация должна соответствовать требованиям, предъявляемым к объекту Соглашения.

19. Концедент обязуется обеспечить Концессионеру необходимые условия для выполнения работ по созданию и реконструкции объекта Соглашения, а именно принять необходимые меры по обеспечению свободного доступа Концессионера и уполномоченных им лиц к объекту Соглашения.

20. При обнаружении Концессионером несоответствия проектной документации условиям, установленным настоящим Соглашением, требованиям технических регламентов и иных нормативных правовых актов Российской Федерации Концессионер обязуется немедленно предупредить об этом Концедента и на основании решения Концедента до момента внесения необходимых изменений в проектную документацию приостановить работу по созданию, реконструкции объекта Соглашения. Концедент обязан принять соответствующее решение в срок не превышающий 3 рабочих дня со дня получения соответствующего уведомления от Концессионера.

При обнаружении несоответствия проектной документации условиям, установленным настоящим Соглашением, в случае разработки проектной документации Концессионером, Концессионер несет ответственность перед Концедентом в порядке и размерах, указанных в разделе XIII настоящего Соглашения.

21. При несоответствии проектной документации созданного или реконструированного Объекта Соглашения условиям, установленным настоящим Соглашением, в случае разработки проектной документации Концессионером, Концессионер обязан за свой счёт выполнить необходимые действия по доведению Объекта Соглашения до требуемых параметров в течение 3 месяцев со дня обнаружения такого несоответствия.

22. При обнаружении Концессионером независящих от Сторон обстоятельств, делающих невозможным создание, реконструкцию и ввод в эксплуатацию объекта Соглашения в сроки, установленные настоящим Соглашением, и (или) использование (эксплуатацию) объекта Соглашения, Концессионер обязуется в срок не превышающий 3 рабочих дня со дня выявления указанных обстоятельств уведомить Концедента об указанных обстоятельствах в целях согласования дальнейших действий Сторон по исполнению настоящего Соглашения.

23. Концессионер обязан обеспечить ввод в эксплуатацию объекта Соглашения с установленными технико-экономическими показателями, указанными в приложении № 5 к настоящему Соглашению, в порядке, установленном законодательством Российской Федерации, в срок, указанный в разделе IXнастоящего Соглашения.

Концессионер обязан приступить к использованию (эксплуатации) объекта Соглашения, в срок, указанный в разделе IX настоящего Соглашения.

24. Предельный размер расходов на создание и (или) реконструкцию объекта Соглашения, осуществляемых в течение всего срока действия Соглашения Концессионером, равен 1 147 000 000 (один миллиард сто сорок семь миллионов) рублей без НДС без учета расходов, источником финансирования которых является плата за подключение (технологическое присоединение).

Концессионер обязуется понести расходы на создание, реконструкцию Объекта Соглашения в размере, указанном в абзаце первом настоящего пункта в соответствии с графиками согласованными Концедентом и Концессионером.

Техническое задание и основные мероприятия приведены в приложении № 5 к настоящему Соглашению.

Предельный максимальный объем валовой выручки, получаемой Концессионером в рамках реализации настоящего Соглашения, в том числе на каждый год срока действия настоящего Соглашения, указан в приложении № 6 к настоящему Соглашению.

25. Концессионер обязуется осуществить действия по подготовке территории, необходимой для создания, реконструкции объекта Соглашения и осуществления деятельности, предусмотренной Соглашением, в сроки, обеспечивающие выполнение соответствующих работ в сроки, установленные настоящим Соглашением.

26. Объем и источники инвестиций, привлекаемых Концессионером в целях создания, реконструкции объекта Соглашения, определяются в соответствии с инвестиционными программами Концессионера, утвержденными в порядке, установленном законодательством Российской Федерации в сфере регулирования цен (тарифов), и указываются в приложении № 11 к настоящему Соглашению.

При изменении инвестиционной программы объем инвестиций, которые Концессионер обязуется привлечь для финансирования инвестиционной программы, изменению не подлежит.

27. Завершение Концессионером работ по созданию, реконструкции объекта Соглашения оформляется подписываемым Концессионером и Концедентом актом об исполнении Концессионером своих обязательств по созданию, реконструкции объекта Соглашения (объектов, входящих в состав объекта Соглашения). Указанный акт направляется Концессионером в адрес Концедента не позднее 5 календарных дней с момента завершения работ по созданию, реконструкции объекта Соглашения

V. Порядок предоставления Концессионеру земельных участков

28. Земельные участки, в случае расположения на них объекта настоящего Соглашения и необходимые для создания, реконструкции, осуществления Концессионером деятельности по теплоснабжению с использованием (эксплуатацией) Объекта Соглашения, не обремененные правом аренды Балансодержателя, предоставляются в аренду без проведения торгов в порядке, предусмотренном Земельным кодексом Российской Федерации. Перечень земельных участков приведен в Приложении № 12.

В случае оформления Балансодержателем до заключения настоящего Соглашения права аренды на земельные участки, указанные в Приложении № 12, Балансодержатель с согласия Концедента сдает такие земельные участки Концессионеру в субаренду в соответствии с Гражданским кодексом Российской Федерации.

Концедент (Балансодержатель) обязуется заключить с Концессионером договоры аренды (субаренды) земельных участков, указанных в абзаце первом настоящего пункта, не позднее чем через шестьдесят рабочих дней со дня подписания настоящего Соглашения.

Концессионер обязуется направить Концеденту заявления о предоставлении земельных участков без проведения торгов не позднее 30 календарных дней со дня подписания настоящего Соглашения. Форма заявления и перечень прилагаемых к заявлению документов установлены Административным регламентом предоставления Администрацией города Костромы муниципальной услуги по предоставлению земельных участков, находящихся в муниципальной собственности города Костромы, и земельных участков, государственная собственность на которые не разграничена, на территории города Костромы в собственность или аренду без проведения торгов.

Земельные участки, указанные в Приложении № 12, принадлежат Концеденту на праве собственности.

Земельные участки, в случае расположения на них объекта настоящего Соглашения и необходимые для создания, реконструкции, осуществления Концессионером деятельности по теплоснабжению с использованием (эксплуатацией) Объекта Соглашения, и в отношении которых не проведен государственный кадастровый учет, предоставляются в аренду Концессионеру, не позднее чем через 60 рабочих дней после проведения государственного кадастрового учета земельных участков и направления Концессионером заявления о предоставлении земельного участка в аренду без проведения торгов. Перечень земельных участков, в отношении которых не проведен государственный кадастровый учет, приведен в Приложении № 13.

Государственный кадастровый учет в отношении таких земельных участков проводится за счет Концессионера.

В случае, если для создания, реконструкции или эксплуатации объекта Соглашения требуется предоставление дополнительных земельных участков, Концессионер направляет письменный запрос с обоснованием Концеденту о предоставлении таких дополнительных участков в аренду или на ином законном основании. При этом предоставление Концессионеру таких земельных участков во владение и пользование осуществляется в порядке, установленном действующим законодательством.

29. Договоры аренды (субаренды) земельных участков, указанных в пункте 28 настоящего Соглашения, заключаются на срок, указанный в разделе IX настоящего Соглашения.

Размер арендной платы за земельные участки, указанные в пункте 28 настоящего Соглашения, определяется по формуле:

$$А\ год = Ст \times S \times 1{,}05 \times 1{,}055 \times 1{,}064 \times 1{,}04 \times 1{,}04 \times 1{,}043 \times N_{1.....n},$$

где:

S - площадь земельного участка, кв.м.;

Ст - ставка арендной платы, рублей за кв.м., утвержденная Министерством экономического развития Российской Федерации, в отношении земельных участков, находящихся в собственности Российской Федерации, которые предоставлены без проведения торгов, для размещения таких видов объектов;

1,05; 1,055; 1,064; 1,04; 1,04; 1,043 - размер уровня инфляции, установленного в федеральном законе о федеральном бюджете на финансовые годы, следующие за годом утверждения ставки арендной платы.

$N_{1.....n}$, - размер уровня инфляции, установленный в федеральном законе о федеральном бюджете на финансовый годы, следующие за годом заключения договора аренды.

Арендная плата ежегодно изменяется в одностороннем порядке арендодателем на размер уровня инфляции, установленного в федеральном законе о федеральном бюджете на очередной финансовый год и плановый период, который применяется ежегодно по состоянию на начало очередного финансового года, начиная с года, следующего за годом, в котором заключен указанный договор аренды, а также в связи с изменениями законодательства Российской Федерации, Костромской области, нормативных актов Костромской области и нормативных актов местного самоуправления.

В случае передачи земельного участка в субаренду арендная плата по договору субаренды подлежит налогообложению налогом на добавленную стоимость, уплату которого в бюджет в общеустановленном порядке осуществляет Концессионер.

В случае если на земельном участке, предоставляемом Концессионеру в аренду (субаренду) кроме объектов настоящего Соглашения расположены объекты, не являющиеся объектом Соглашения, размер обязательства Концессионера по договору аренды (субаренды) такого земельного участка должен быть соразмерен долям в праве на здание, сооружение или помещения в них, принадлежащим правообладателям здания, сооружения или помещений в них.

Договоры аренды (субаренды) подлежат государственной регистрации в установленном законодательством Российской Федерации порядке и вступают в силу с момента такой регистрации.

Концедент не позднее пяти рабочих дней с момента заключения договора аренды земельного участка обязан направить в орган регистрации прав заявление о государственной регистрации договора аренды и прилагаемые к нему документы в порядке, установленном статьей 18 Федерального закона от 13 июля 2015 года № 218-ФЗ «О государственной регистрации недвижимости».

Государственная регистрация договоров субаренды осуществляется за счет Концессионера.

30. Концессионер не вправе передавать свои права по договорам аренды земельного участка третьим лицам и сдавать земельные участки в субаренду, если иное не предусмотрено договорами аренды земельного участка.

31. Прекращение настоящего Соглашения является основанием для прекращения договоров аренды земельного участка.

32. Копии документов, удостоверяющих право собственности Концедента в отношении земельных участков, предоставляемого Концессионеру по договору аренды приведены в Приложении № 12 к настоящему Соглашению.

33. Концессионер не вправе возводить на земельном участке, находящемся в собственности Концедента, объекты недвижимого имущества, не входящие в состав объекта Соглашения, предназначенные для использования при осуществлении Концессионером деятельности, предусмотренной настоящим Соглашением.

VI. Владение, пользование и распоряжение объектами имущества, предоставляемыми Концессионеру

34. Концессионер обязан использовать (эксплуатировать) объект Соглашения в установленном настоящим Соглашением порядке в целях осуществления деятельности, указанной в пункте 1 настоящего Соглашения.

35. Концессионер обязан поддерживать объект Соглашения в исправном состоянии, производить за свой счет текущий и капитальный ремонт, нести расходы на содержание объекта Соглашения в пределах тарифно-балансового решения для Концессионера.

Концессионер обязан за свой счет приобрести у Балансодержателя товарно-материальные ценности и малоценное имущество, специальную одежду, средства индивидуальной защиты, находящиеся в подотчете (в пользовании) у персонала, подлежащего переводу к Концессионеру, а также иное имущество, необходимое Концессионеру для обеспечения исполнения эксплуатационных обязательств по настоящему Соглашению, заключить для этих целей договоры с Балансодержателем и произвести оплату в срок не позднее даты подписания акта приема-передачи объекта Соглашения.

36. В отношении объекта Соглашения, не допускается:

- передача Концессионером прав владения и (или) пользования объектами, передаваемыми Концессионеру по Соглашению, в том числе передача таких объектов в субаренду;

- уступка права требования, перевод долга по настоящему Соглашению в пользу иностранных физических и юридических лиц и иностранных структур без образования юридического лица, передача прав по настоящему Соглашению в доверительное управление;

- передача объекта Соглашения в собственность Концессионера и (или) иных третьих лиц, в том числе в порядке реализации преимущественного права на выкуп имущества, переданного в соответствии с настоящим Соглашением;

- нарушение иных установленных Федеральным законом «О концессионных соглашениях» запретов;

- передача Концессионером в залог или отчуждение объекта Соглашения, за исключением случаев, установленных пунктом 59 настоящего Соглашения;

- изменение целевого назначения объекта Соглашения.

37. Продукция и доходы, полученные Концессионером в результате осуществления деятельности по настоящему Соглашению, являются собственностью Концессионера.

38. Недвижимое имущество, которое создано Концессионером с согласия Концедента при осуществлении деятельности, предусмотренной настоящим Соглашением, не относящееся к объекту Соглашения, является собственностью Концедента и стоимость такого имущества возмещению не подлежит.

39. Недвижимое имущество, которое создано Концессионером без согласия Концедента при осуществлении деятельности, предусмотренной настоящим Соглашением, не относящееся к объекту Соглашения, является собственностью Концедента. Стоимость такого имущества Концедентом возмещению не подлежит.

40. Движимое имущество, которое создано и (или) приобретено Концессионером при осуществлении деятельности, предусмотренной настоящим Соглашением, является собственностью Концедента и стоимость такого имущества возмещению не подлежит.

41. Концессионер обязан учитывать объект Соглашения на своем балансе отдельно от своего имущества.

42. Концессионер обязан осуществлять начисление амортизации.

42.1 В случае необходимости Концедент по запросу Концессионера обязан предоставить документы и информацию в отношении объекта Соглашения, в том числе для рыночной оценки объекта Соглашения, при их наличии.

43. Риск случайной гибели или случайного повреждения объекта Соглашения несет Концессионер, в период с момента подписания акта (-ов) приёма-передачи объекта Соглашения от Балансодержателя к Концессионеру по момент подписания акта (-ов) приёма-передачи объекта Соглашения от Концессионера к Балансодержателю (и/или) Концеденту.

VII. Порядок передачи Концессионером Концеденту объектов имущества

44. Концессионер обязан передать Балансодержателю, а Концедент, Балансодержатель обязан принять объект Соглашения в срок (сроки), указанные в разделе IX настоящего Соглашения. Передаваемый Концессионером объект Соглашения (объекты, входящие в состав объекта Соглашения) должен находиться в состоянии, указанном в приложении № 5 к настоящему Соглашению, быть пригодным для осуществления деятельности, указанной в пункте 1 настоящего Соглашения (т.е. способным обеспечить поставку качественной услуги по теплоснабжению, а также обеспечивающим надежность теплоснабжения потребителей), и не должен быть обременен правами третьих лиц.

В случае, если передаваемый объект Соглашения не соответствует требованиям, указанным в приложении № 5 к настоящему соглашению, и/ или не пригоден для осуществления деятельности, указанной в пункте 1 настоящего Соглашения, обременен правами третьих лиц Концеденет направляет Концессионеру мотивированный отказ в приемке и устанавливает срок для устранения выявленных нарушений.

В случае отсутствия Балансодержателя или наличии изменений, не позволяющих Балансодержателю принять объект Соглашения, имущество передаётся Концеденту либо определённому им лицу. Передача вновь построенного объекта Соглашения осуществляется Концеденту.

В случае досрочного расторжения настоящего Соглашения Концессионер обязан передать Балансодержателю, а Концедент, Балансодержатель обязан принять объект Соглашения в срок не превышающий 30 дней со дня расторжения настоящего соглашения в порядке, определенном разделом VII настоящего Соглашения.

45. Передача Концессионером Концеденту (Балансодержателю) объекта Соглашения осуществляется по акту приема-передачи, подписываемому Концессионером и Концедентом (Балонсодержателем).

46. Концессионер по акту приема-передачи передает Концеденту (Балонсодержателю) документы, относящиеся к передаваемому объекту Соглашения, объектам, входящим в состав объекта Соглашения, в том числе проектную документацию на объект Соглашения, техническую и иную документацию одновременно с передачей объекта Соглашения, объекта, входящего в состав объекта Соглашения.

47. Обязанность Концессионера по передаче недвижимого имущества, входящего в состав объекта Соглашения, считается исполненной со дня сдачи

документов на государственную регистрацию прекращения обременения недвижимого имущества объекта Соглашения в пользу Концессионера.

Обязанность Концессионера по передаче движимого имущества, входящего в состав объекта Соглашения, считается исполненной с момента подписания акта приема-передачи Концессионером и Концедентом (Балансодержателем).

При уклонении Концедента от подписания акта приема-передачи обязанность Концессионера по передаче объектов Соглашения, считается исполненной, если Концессионер направил Концеденту акт приема-передачи в письменной форме, а Концедент не представил Концессионеру в течение 30 календарных дней с момента получения мотивированные возражения по акту приема-передачи.

48. Прекращение прав Концессионера на владение и пользование объектом Соглашения, объектами недвижимого имущества, входящими в состав объекта Соглашения, подлежит государственной регистрации в установленном законодательством Российской Федерации порядке.

Государственная регистрация прекращения указанных прав Концессионера осуществляется за счет Концессионера.

Концессионер и Концедент обязуются осуществить действия, необходимые для государственной регистрации прекращения указанных прав Концессионера, в течение 30 календарных дней со дня прекращения настоящего Соглашения.

VIII. Порядок осуществления Концессионером деятельности, предусмотренной настоящим Соглашением

49. В соответствии с настоящим Соглашением Концессионер обязан на условиях, предусмотренных настоящим Соглашением, осуществлять деятельность, указанную в пункте 1 настоящего Соглашения, и не прекращать (не приостанавливать) эту деятельность без согласия Концедента, за исключением случаев, установленных законодательством Российской Федерации.

50. Концессионер обязан осуществлять деятельность по использованию (эксплуатации) объекта Соглашения в соответствии с требованиями, установленными законодательством Российской Федерации.

В случаях и в порядке, определенных частью 6 статьи 15 Федеральный закон от 27.07.2010 № 190-ФЗ «О теплоснабжении», Концессионер обязан принять на себя обязательства по содержанию и эксплуатации выявленных бесхозяйных тепловых сетей (тепловых сетей, не имеющих эксплуатирующей организации) до признания права собственности Концедента на указанные бесхозяйные тепловые сети.

51. Концессионер обязан осуществлять деятельность, указанную в пункте 1 настоящего Соглашения, в сроки установленные разделом IX настоящего Соглашения.

52. Помимо деятельности, указанной в пункте 1 настоящего Соглашения, Концессионер с использованием объекта Соглашения не имеет права осуществлять иные виды деятельности.

53. Концессионер имеет право исполнять настоящее Соглашение, включая осуществление деятельности, указанной в пункте 1 настоящего Соглашения, своими силами и (или) с привлечением других лиц. При этом Концессионер несет ответственность за действия других лиц как за свои собственные.

54. Концессионер обязан предоставлять потребителям установленные федеральными законами, законами Костромской области, нормативными правовыми актами органов местного самоуправления города Костромы льготы, в том числе

льготы по оплате товаров и услуг. Указанные льготы предоставляются Концессионером в порядке и случаях, установленных федеральными законами, законами субъекта Российской Федерации, нормативными правовыми актами органов местного самоуправления.

55. Концессионер обязан при осуществлении деятельности, указанной в пункте 1 настоящего Соглашения, осуществлять реализацию производимых товаров, работ и услуг по регулируемым ценам (тарифам).

Стороны будут стремиться к синхронизации сроков принятия тарифных решений и подписания актов приема-передачи имущества

56. Регулирование тарифов на производимые Концессионером товары, оказываемые услуги осуществляется методом индексации.

Предельные максимальные значения долгосрочныхпараметров регулирования деятельности Концессионера (долгосрочные параметры государственного регулирования цен (тарифов) в сфере теплоснабжения, определенные в соответствии с нормативными правовыми актами Российской Федерации в сфере теплоснабжения) на производимые Концессионером товары, оказываемые услуги согласованные с департаментом государственного регулирования цен и тарифов Костромской области, указаны в приложении №6 к настоящему Соглашению.

57. Концессионер обязан принять на себя обязательства Балансодержателя по подключению объектов застройщика к принадлежавшим Балансодержателю сетям инженерно-технического обеспечения в соответствии с предоставленными техническими условиями, соответствующими требованиям законодательства Российской Федерации, а также гарантийные обязательства по восстановлению благоустройства после производства Балансодержателем земляных работ.

58. Концессионер обязан заключить с ресурсоснабжающими организациями договоры поставки энергетических ресурсов, потребляемых при исполнении настоящего Соглашения, а также оплачивать указанные энергетические ресурсы в соответствии с условиями таких договоров.

59. В случае, если для исполнения обязательств концессионера по настоящему Соглашению Концессионер привлекает средства кредиторов, Концессионер вправе использовать права, предусмотренные настоящим Соглашением, в качестве способа обеспечения исполнения своих обязательств перед кредитором в порядке и на условиях, которые определяются соглашением между Концедентом, Концессионером и кредитором.

60. В срок не превышающий 5 рабочих дней со дня заключения настоящего Соглашения Концессионер обязан предоставить обеспечение исполнения обязательств, предусмотренных настоящим Соглашением, путем предоставления безотзывной непередаваемой банковской гарантии в размере 5% от предельного размера расходов на создание и (или) реконструкцию объекта Соглашения, указанного в пункте 24 настоящего Соглашения.

Безотзывная банковская гарантия должна соответствовать требованиям постановления Правительства Российской Федерации от 19.12.2013 № 1188 «Об утверждении требований к банковской гарантии, предоставляемой в случае, если объектом Соглашения являются объекты теплоснабжения, централизованные системы горячего водоснабжения, холодного водоснабжения и (или) водоотведении, отдельные объекты таких систем».

Банковская гарантия предоставляется на каждый год в течение срока действия настоящего Соглашения.

Концессионер обязан не позднее 5 (пяти) рабочих дней до истечения срока действия банковской гарантии предоставить Концеденту новую банковскую

гарантию, по условиям, размеру и сроку действия соответствующую условиям настоящего Соглашения.

IX. Сроки, предусмотренные настоящим Соглашением

61. Настоящее Соглашение вступает в силу со дня его подписания и действует до « 28 » июня 2039 года.

62. Срок создания, реконструкции объекта Соглашения, недвижимого имущества, входящего в состав объекта Соглашения, составляет 5 (пять) лет с даты подписания акта приема-передачи объекта Соглашения в соответствии с Приложением № 5 к настоящему Соглашению и план-графиком производства работ по созданию и реконструкции объекта Соглашения на соответствующий год, который представляется Концессионером в адрес Концедента ежегодно в срок до 1 февраля года, в котором планируется проведение работ.

План-график, определяющий даты начала и окончания выполнения работ по созданию, реконструкции объекта соглашения в 2019 году, подлежит направлению Концессионером в адрес Концедента в срок не превышающий 10 календарных дней с даты заключения настоящего соглашения.

В течение 30 календарных дней с момента получения план-графика производства работ по созданию и реконструкции объекта Соглашения на соответствующий год Концедент обязан его согласовать или направить мотивированный отказ.

В случае отказа Концедента от согласования представленного план-графика производства работ по созданию и реконструкции объекта Соглашения на соответствующий год, Концессионер обязан в срок не превышающий 3 рабочих дня со дня получения такого отказа представить доработанный план-график с учетом замечаний Концедента.

Сроки реализации инвестиционных обязательств Концессионера могут быть перенесены в случае принятия Правительством Российской Федерации соответствующего решения, предусмотренного Федеральным законом от 27 июля 2010 № 190-ФЗ «О теплоснабжении», в связи с существенным ухудшением экономической конъюнктуры.

63. Срок ввода в эксплуатацию объекта Соглашения определяется согласно план-графику производства работ по созданию и реконструкции объекта Соглашения на соответствующий год, согласованному Концедентом и Концессионером, который представляется в порядке и сроки, указанные в пункте 62 настоящего Соглашения.

64. Концессионер обязан приступить к использованию (эксплуатации) объекта Соглашения, со дня подписания акта приема-передачи объекта Соглашения.

Срок использования (эксплуатации) Концессионером объекта Соглашения - 20 (двадцать) лет со дня подписания акта приема-передачи Объекта Соглашения.

65. Срок передачи Концедентом Концессионеру Объекта Соглашения – не позднее 30 (тридцати) дней со дня подписания Сторонами настоящего Соглашения.

66. Срок передачи Концессионером Концеденту Объекта Соглашения – не позднее 30 (тридцати) дней до дня окончания срока действия настоящего Соглашения.

67 Срок осуществления Концессионером деятельности, указанной в пункте 1 настоящего Соглашения, - 20 (двадцать) лет со дня подписания акта приема-передачи объекта Соглашения.

X. Плата по настоящему Соглашению

68. В связи с тем, что Концессионер реализует производимые при использовании имущества, входящего в состав объекта Соглашения товары, работы, услуги по регулируемым ценам (тарифам), учитывая, что расходы по уплате обязательных платежей, связанных с правом владения объектом Соглашения (оплату налогов на имущество, входящее в состав объекта Соглашения, а также других установленных законодательством Российской Федерации обязательных платежей, связанных с владением имуществом, переданным по настоящему Соглашению) в соответствии с законодательством Российской Федерации несет Концессионер, концессионная плата по Соглашению не предусмотрена.

XI. Исключительные права на результаты интеллектуальной деятельности

69. Концеденту принадлежат исключительные права на результаты интеллектуальной деятельности, полученные Концессионером за свой счет при исполнении настоящего Соглашения.

70. Государственная регистрация прав Концедента на указанные результаты интеллектуальной деятельности осуществляется в порядке, установленном законодательством Российской Федерации, Концессионером на основании полученных от Концедента полномочий.

71. В целях исполнения Концессионером обязательств, предусмотренных настоящим Соглашением, Концессионер вправе пользоваться на безвозмездной основе исключительными правами на результаты интеллектуальной деятельности, в течении действия настоящего Соглашения.

XII. Порядок осуществления Концедентом контроля за соблюдением Концессионером условий настоящего Соглашения

72. Права и обязанности Концедента осуществляются уполномоченными им органами и юридическими лицами в соответствии с законодательством Российской Федерации, законодательством субъектов Российской Федерации и нормативными правовыми актами органов местного самоуправления.

Концедент уведомляет Концессионера об органах и юридических лицах, уполномоченных осуществлять от его имени права и обязанности, предусмотренные настоящим Соглашением, в течение 5 дней до начала осуществления указанными органами (юридическими лицами) возложенных на них полномочий, предусмотренных настоящим Соглашением.

73. Концедент осуществляет контроль за соблюдением Концессионером условий Соглашения, в том числе обязательств по осуществлению деятельности, указанной в Соглашении, контроль за использованием (эксплуатацией) объекта Соглашения в соответствии с целями, установленными настоящим Соглашением, за проведением Концессионером работ по созданию, реконструкции объекта Соглашения, проведением мероприятий по поддержанию объекта Соглашения в исправном состоянии, его содержанию, текущему и капитальному ремонту, сроков исполнения обязательств, указанных в разделе IX Соглашения, осуществлением инвестиций в его создание и (или) реконструкцию объекта Соглашения, обеспечением соответствия технико-экономических показателей объекта

Соглашения установленным настоящим Соглашением технико-экономическим показателям.

74. Концессионер обязан обеспечить представителям уполномоченных Концедентом органов или юридических лиц, осуществляющим контроль за исполнением Концессионером условий настоящего Соглашения, беспрепятственный доступ на объект Соглашения, а также к документации, относящейся к осуществлению деятельности, указанной в пункте 1 Соглашения, в течение 5 рабочих дней с даты направления соответствующего уведомления.

75. Концедент, а также уполномоченное им лицо имеет право запрашивать у Концессионера, а Концессионер обязан в течение 5 рабочих дней предоставить информацию об исполнении Концессионером обязательств, предусмотренных настоящим Соглашением.

Предоставление указанной информации Концессионером Концеденту осуществляется в рамках единой системы отчетности, определяемой федеральными органами исполнительной власти в соответствии с законодательством Российской Федерации в сфере регулирования цен (тарифов).

76. Контроль за производством работ по созданию, реконструкции объекта Соглашения, а в установленных законодательством РФ случаях – работ по капитальному ремонту, осуществляется организациями, уполномоченными в соответствии с действующим законодательством Российской Федерации. Документы, выдаваемые данными организациями, являются доказательством соответствия выполненных работ проектной документации.

Проверка соответствия параметров созданного, реконструированного объекта Соглашения параметрам, указанным в Техническом задании, осуществляется Концедентом, также могут привлекаться специализированные организации.

77. Концессионер обязан ежеквартально в срок до 5 числа месяца, следующего за отчетным периодом, представлять в адрес Концедента отчет по освоению финансовых средств, соблюдению сроков по созданию, реконструкции, капитальному ремонту, ремонту, привлечению и освоению собственных инвестиций по ремонту сетей по форме согласно Приложению № 10 к настоящему соглашению.

78. Концедент не вправе вмешиваться в осуществление хозяйственной деятельности Концессионера.

79. Представители уполномоченных Концедентом органов или юридических лиц не вправе разглашать сведения, отнесенные настоящим Соглашением к сведениям конфиденциального характера или являющиеся коммерческой тайной.

80. При обнаружении Концедентом в ходе осуществления контроля за деятельностью Концессионера нарушений, которые могут существенно повлиять на соблюдение Концессионером условий настоящего Соглашения, Концедент обязан сообщить об этом Концессионеру в течение 30 рабочих дней со дня обнаружения указанных нарушений.

81. Результаты осуществления контроля за соблюдением Концессионером условий настоящего Соглашения оформляются актом о результатах контроля.

Акт о результатах контроля подлежит размещению Концедентом в течение 15 рабочих дней со дня составления указанного акта на официальном сайте Концедента в сети Интернет. Доступ к указанному акту обеспечивается в течение срока действия настоящего Соглашения и после дня окончания его срока действия в течение 3 лет.

Акт о результатах контроля не размещается в сети Интернет в случае, если сведения об объекте настоящего Соглашения составляют государственную тайну

или указанный объект имеет стратегическое значение для обеспечения обороноспособности и безопасности государства.

82. Стороны обязаны своевременно предоставлять друг другу информацию, необходимую для исполнения обязанностей, предусмотренных настоящим Соглашением, и незамедлительно уведомлять друг друга о наступлении существенных событий, способных повлиять на надлежащее исполнение указанных обязанностей.

XIII. Ответственность Сторон

83. За неисполнение или ненадлежащее исполнение обязательств, предусмотренных настоящим Соглашением, Стороны несут ответственность, предусмотренную законодательством Российской Федерации и настоящим Соглашением.

84. Концессионер несет ответственность перед Концедентом за:

1) допущенное при создании, реконструкции объекта Соглашения, нарушение требований, установленных настоящим Соглашением, требований технических регламентов, проектной документации, иных обязательных требований к качеству имущества, входящего в объект Соглашения;

2) не достижение плановых значений показателей деятельности, достижение которых предусмотрено в результате реализации мероприятий, установленных Приложением № 9 к настоящему Соглашению;

3) не соблюдение сроков выполнения работ по созданию, реконструкции, ввода в эксплуатацию объекта Соглашения, а также не соблюдение срока подачи документов, необходимых для государственной регистрации права собственности Концедента на созданный, реконструированный объект Соглашения;

4) не исполнение/ нарушение сроков восстановления благоустройства;

5) неисполнение обязательств по объему вложенных инвестиций.

В случае нарушений, указанных в подпункте 1 настоящего пункта Соглашения, Концедент вправе потребовать от Концессионера, а Концессионер в таком случае обязан, безвозмездно устранить такие нарушения в установленный Концедентом разумный срок в соответствии с законодательством Российской Федерации, а в случае неисполнения Концессионером требования об устранении нарушения, Концедент вправе самостоятельно устранить выявленные нарушения с правом требования возмещения своих расходов на устранение недостатков.

85. В случае выявления нарушений, указанных в пункте 84 настоящего Соглашения, Концедент обязан в течение 30 календарных дней со дня выявления нарушения направить Концессионеру в письменной форме требование безвозмездно устранить обнаруженное нарушение с указанием пункта настоящего Соглашения и (или) документа, требования которых нарушены и срока для устранения нарушения.

86. Концедент вправе потребовать от Концессионера возмещения причиненных Концеденту убытков, вызванных нарушением Концессионером требований, указанных в пункте 84 настоящего Соглашения, если эти нарушения не устранены Концессионером в срок, определенный Концедентом в требовании об устранении нарушений, предусмотренном пунктом 85 настоящего Соглашения, или являются существенными.

87. Концессионер несет перед Концедентом ответственность за качество работ, в том числе при создании, реконструкции объекта Соглашения в течение 5 лет со дня передачи этого объекта Концеденту.

88. Концедент имеет право на возмещение убытков, возникших в результате неисполнения или ненадлежащего исполнения Концессионером обязательств, предусмотренных настоящим Соглашением.

Концессионер имеет право на возмещение убытков, возникших в результате неисполнения или ненадлежащего исполнения Концедентом обязательств, предусмотренных настоящим Соглашением.

89. Концессионер обязан уплатить Концеденту в соответствующий бюджет неустойку (штрафы, пени):

1) за просрочку, за каждый факт неисполнения или ненадлежащего исполнения Концессионером обязательств, предусмотренных пунктами 11 (абз. 1,2), 14, 21, 22, 23 (абз. 1), 62 (абз. 1,2), 63 настоящего Соглашения подлежит начислению неустойка в размере 1/300 ключевой ставки Центрального банка РФ, установленной на день предъявления соответствующего требования, от стоимости мероприятия, указанной в проектно-сметной документации, за каждый день просрочки;

2) за каждый факт неисполнения или ненадлежащего исполнения Концессионером обязательств, предусмотренных пунктами 18 (абз.3), 20, 28 (абз. 4), 30, 33, 44, 46, 49 настоящего Соглашения, в размере 100 000 рублей за каждый факт нарушения;

3) за непредставление, несвоевременное предоставление документов, запрашиваемых в рамках контроля за соблюдением Концессионером условий настоящего Соглашения, отчетности по достижению целевых показателей, Концессионер уплачивает Концеденту штраф в размере 100 000 рублей за каждый факт;

4) за просрочку исполнения обязательства, предусмотренного пунктом 60 настоящего Соглашения, подлежит начислению неустойка в размере 1/300 ключевой ставки Центрального банка РФ, установленной на день предъявления соответствующего требования, от размера банковской гарантии за каждый день просрочки;

5) в случае нарушения пункта 11 (абз. 3), 35 (абз. 1), 36, подпунктов 2,5 пункта 84 настоящего Соглашения допущенного при создании, реконструкции Объекта Соглашения нарушения требований, установленных настоящим Соглашением, требований технических регламентов, проектной документации, иных обязательных требований к качеству работ, материалов, оборудования, используемых при создании, реконструкции объект Соглашения, в размере 500 000 рублей за каждый факт.

90. Концедент обязан уплатить Концессионеру неустойку в случае неисполнения или ненадлежащего исполнения Концедентом обязательств, установленных пунктами 7, 14, 28 (абз. 3), 29 (абз. 13), 42.1, 44, 80 настоящего Соглашения, в том числе в случае нарушения сроков исполнения указанных обязательств, в размере 100 000 рублей за каждый факт нарушения.

91. Возмещение Сторонами настоящего Соглашения убытков и уплата неустойки в случае неисполнения или ненадлежащего исполнения обязательств, предусмотренных настоящим Соглашением, не освобождают соответствующую Сторону от исполнения этого обязательства в натуре.

92. Сторона, не исполнившая или исполнившая ненадлежащим образом свои обязательства, предусмотренные настоящим Соглашением, несет ответственность, предусмотренную законодательством Российской Федерации и настоящим Соглашением, если не докажет, что надлежащее исполнение указанных обязательств оказалось невозможным вследствие наступления обстоятельств непреодолимой силы.

XIV. Права и обязанности Субъекта

93. Субъект несет следующие обязанности по настоящему Соглашению:

1) установление тарифов в соответствии с долгосрочными параметрами регулирования деятельности Концессионера и методом регулирования тарифов, установленными настоящим Соглашением;

2) утверждение инвестиционной программы Концессионера в соответствии с установленными настоящим Соглашением техническим заданием, плановыми показателями деятельности, предельным уровнем расходов на создание, реконструкцию объекта Соглашения в соответствии с пунктом 24 настоящего Соглашения;

3) возмещение недополученных доходов, экономически обоснованных расходов Концессионера, подлежащих возмещению за счет средств бюджета Субъекта, в том числе в случае принятия органом исполнительной власти в области государственного регулирования тарифов решения об изменении долгосрочных тарифов и (или) необходимой валовой выручки Концессионера, рассчитанных на основе долгосрочных параметров регулирования деятельности Концессионера и предусмотренных настоящим Соглашением в соответствии с основами ценообразования в сфере теплоснабжения и (или) долгосрочных параметров регулирования деятельности Концессионера, установленных органом исполнительной власти в области государственного регулирования тарифов Субъекта и (или) решения об установлении тарифов Концессионера на основе долгосрочных параметров регулирования деятельности Концессионера, отличных от долгосрочных параметров регулирования деятельности Концессионера, установленных либо согласованных органом исполнительной власти в области государственного регулирования тарифов Субъекта. Согласование долгосрочных параметров регулирования деятельности Концессионера осуществляется в порядке, установленном Правительством Российской Федерации;

4) иные обязанности, устанавливаемые нормативными правовыми актами Субъекта.

94. Субъект вправе:

1) предоставлять Концессионеру государственные гарантии;

2) осуществлять иные права, устанавливаемые нормативными правовыми актами Субъекта.

XV. Порядок взаимодействия Сторон при наступлении обстоятельств непреодолимой силы

95. Сторона, нарушившая условия настоящего Соглашения в результате наступления обстоятельств непреодолимой силы, обязана:

1) в письменной форме уведомить другую Сторону о наступлении указанных обстоятельств не позднее 3 календарных дней со дня их наступления и представить необходимые документальные подтверждения;

2) в письменной форме уведомить другую Сторону о возобновлении исполнения своих обязательств, предусмотренных настоящим Соглашением.

96. Стороны обязаны предпринять все разумные меры для устранения последствий, причиненных наступлением обстоятельств непреодолимой силы, послуживших препятствием к исполнению или надлежащему исполнению обязательств, предусмотренных настоящим Соглашением, а также до устранения этих последствий предпринять в течение 30 календарных дней следующие меры,

направленные на обеспечение надлежащего осуществления Концессионером деятельности, указанной в пункте 1 настоящего Соглашения:

1) провести переговоры с целью определения порядка и условий дальнейшего взаимодействия Сторон;

2) рассмотреть возможность внесения изменений в условия настоящего Соглашения с целью устранения последствий обстоятельств непреодолимой силы, в частности путем подготовки и согласования дополнительных соглашений.

XVI. Изменение Соглашения

97. Настоящее Соглашение может быть изменено по соглашению его Сторон.

Условия настоящего Соглашения могут быть изменены по соглашению Сторон настоящего Соглашения на основании решения органа местного самоуправления, а также в иных случаях, предусмотренных Федеральным законом «О концессионных соглашениях».

Изменение настоящего Соглашения осуществляется в письменной форме.

98. Изменение условий настоящего Соглашения осуществляется по согласованию с антимонопольным органом в случаях, предусмотренных Федеральным законом «О концессионных соглашениях». Согласие антимонопольного органа получается в порядке и на условиях, утверждаемых Правительством Российской Федерации.

Изменение значений долгосрочных параметров регулирования деятельности Концессионера, указанных в приложении № 6 к настоящему Соглашению, осуществляется по предварительному согласованию с органом исполнительной власти или органом местного самоуправления, осуществляющим регулирование цен (тарифов) в соответствии с законодательством Российской Федерации в сфере регулирования цен (тарифов), получаемому в порядке, утверждаемом Правительством Российской Федерации.

99. В целях внесения изменений в условия настоящего Соглашения одна из Сторон направляет другой Стороне соответствующее предложение с обоснованием предлагаемых изменений.

Сторона в течение 30 календарных дней со дня получения указанного предложения рассматривает его и принимает решение о согласии или о мотивированном отказе внести изменения в условия настоящего Соглашения.

100. Настоящее Соглашение может быть изменено по требованию одной из Сторон по решению суда по основаниям, предусмотренным Гражданским кодексом Российской Федерации.

XVII. Прекращение Соглашения

101. Настоящее Соглашение прекращается:

а) по истечении срока действия;

б) по соглашению Сторон;

в) на основании судебного решения о его досрочном расторжении.

г) на основании решения Концедента, если неисполнение или ненадлежащее исполнение Концессионером обязательств по Соглашению повлекло за собой причинение вреда жизни или здоровью людей либо имеется угроза причинения такого вреда, а также в случае возникновения аварийной ситуации повлекшей последствия, предусмотренные пунктом 3 Правил расследования причин аварийных ситуаций при теплоснабжении, утверждённых постановлением Правительства РФ от 17.10.2015 № 1114 «О расследовании причин аварийных ситуаций при теплоснабжении и о

признании утратившими силу отдельных положений Правил расследования причин аварий в электроэнергетике».

102. Настоящее Соглашение может быть расторгнуто досрочно на основании решения суда по требованию одной из Сторон в случае существенного нарушения другой Стороной условий настоящего Соглашения, существенного изменения обстоятельств, из которых Стороны исходили при его заключении, а также по иным основаниям, предусмотренным федеральными законами и настоящим Соглашением.

103. К существенным нарушениям Концессионером условий настоящего Соглашения относятся:

а) нарушение установленных настоящим Соглашением сроков (начала и/или окончания) выполнения каждого мероприятия по созданию, реконструкции объекта Соглашения более чем на 30 календарных дней;

б) использование (эксплуатация) объекта Соглашения в целях, не установленных настоящим Соглашением;

в) нарушение установленного настоящим Соглашением порядка использования (эксплуатации) объекта Соглашения;

г) неисполнение или ненадлежащее исполнение Концессионером обязательств, установленных настоящим Соглашением;

д) прекращение или приостановление Концессионером деятельности, предусмотренной настоящим Соглашением, без согласия Концедента;

е) неисполнение или ненадлежащее исполнение Концессионером обязательств, указанных в пункте 1 настоящего Соглашения, по предоставлению гражданам и другим потребителям товаров, работ, услуг, в том числе услуг по теплоснабжению.

104. К существенным нарушениям Концедентом условий настоящего Соглашения относятся:

а) невыполнение в срок, установленный в разделе IX настоящего Соглашения, обязанности по передаче Концессионеру объекта Соглашения;

б) передача Концессионеру объекта Соглашения по описанию, технико-экономическим показателям и назначению и в состоянии, не соответствующем установленному приложением № 1 к настоящему Соглашению, в случае, если такое несоответствие выявлено в течение одного года с момента подписания сторонами Соглашения акта приема-передачи и не могло быть выявлено при передаче объекта Соглашения и возникло по вине Концедента.

105. Порядок и условия возмещения расходов Сторон, связанных с досрочным расторжением настоящего Соглашения, приведены в приложении № 7 к настоящему Соглашению.

106. В случае досрочного расторжения настоящего Соглашения возмещение расходов Концессионера по созданию, реконструкции объекта Соглашения осуществляется в объеме, в котором указанные средства не возмещены Концессионеру на момент расторжения настоящего Соглашения за счет выручки от реализации производимых товаров, выполнения работ, оказания услуг по регулируемым ценам (тарифам) с учетом установленных надбавок к ценам (тарифам) в срок не более двух лет.

107. Порядок возмещения расходов Концессионера, подлежащих возмещению в соответствии с нормативными правовыми актами Российской Федерации в сфере теплоснабжения и не возмещенных ему на момент окончания срока действия Соглашения, приведен в приложении № 8 к настоящему Соглашению.

XVIII. Гарантии осуществления Концессионером деятельности, предусмотренной Соглашением

108. В соответствии с законодательством о концессионных соглашениях департамент государственного регулирования цен и тарифов Костромской области на производимые и реализуемые Концессионером товары, оказываемые услуги устанавливает цены (тарифы) исходя из определенного настоящим Соглашением объема инвестиций, предусмотренного пунктом 24 настоящего Соглашения, и сроков их осуществления, предусмотренных разделом IX настоящего Соглашения на создание, реконструкцию объекта Соглашения долгосрочных параметров регулирования, указанных в приложении № 6 к настоящему Соглашению.

109. Установление, изменение, корректировка регулируемых цен (тарифов) на производимые и реализуемые Концессионером товары, оказываемые услуги осуществляются по правилам, действовавшим на момент заключения настоящего Соглашения и предусмотренным федеральными законами, иными нормативными правовыми актами Российской Федерации, законами субъекта Российской Федерации, иными нормативными правовыми актами субъекта Российской Федерации, правовыми актами органов местного самоуправления города Костромы.

По соглашению Сторон и по согласованию в порядке, утверждаемом Правительством Российской Федерации в сфере теплоснабжения, с департаментом государственного регулирования цен и тарифов Костромской области, установление, изменение, корректировка регулируемых цен (тарифов) на производимые и реализуемые Концессионером товары, оказываемые услуги осуществляются до конца срока действия настоящего Соглашения по правилам, действующим на момент соответственно установления, изменения, корректировки цен (тарифов) и предусмотренным федеральными законами, иными нормативными правовыми актами Российской Федерации, законами субъекта Российской Федерации, иными нормативными правовыми актами субъекта Российской Федерации, правовыми актами органов местного самоуправления.

XIX. Разрешение споров

110. Споры и разногласия между Сторонами по настоящему Соглашению или в связи с ним разрешаются путем переговоров.

111. В случае не достижения согласия в результате проведенных переговоров Сторона, заявляющая о существовании спора или разногласий по настоящему Соглашению, направляет другой Стороне письменную претензию, ответ на которую должен быть представлен заявителю в течение 15 календарных дней со дня ее получения.

Претензия (ответ на претензию) направляется с уведомлением о вручении или иным способом, обеспечивающим получение Стороной такого сообщения.

В случае если ответ не представлен в указанный срок, претензия считается принятой.

112. В случае не достижения Сторонами согласия споры, возникшие между Сторонами, разрешаются в соответствии с законодательством Российской Федерации в Арбитражном суде Костромской области

XX. Размещение информации

113. Настоящее Соглашение, за исключением сведений, составляющих государственную и коммерческую тайну, подлежит размещению (опубликованию) на официальном сайте Концедента в сети Интернет http://www.gradkostroma.ru.

XXI. Заключительные положения

114. Сторона, изменившая свое местонахождение и (или) реквизиты, обязана сообщить об этом другой Стороне в течение 5 календарных дней со дня этого изменения.

115. Настоящее Соглашение составлено на русском языке в 5 подлинных экземплярах, имеющих равную юридическую силу, по одному для каждой из сторон и один экземпляр для органа государственной регистрации прав.

116. Все приложения и дополнительные соглашения к настоящему Соглашению, заключенные как при подписании настоящего Соглашения, так и после вступления в силу настоящего Соглашения, являются его неотъемлемой частью. Указанные приложения и дополнительные соглашения подписываются уполномоченными представителями Сторон.

117. К настоящему Соглашению прилагаются и являются неотъемлемой его частью следующие приложения согласно перечню:

Приложение № 1: «Состав Объекта Соглашения, его описание и технико-экономические показатели».

Приложение №2: «Перечень документов (с указанием наименования и реквизитов), удостоверяющих право собственности Концедента и их копии».

Приложение № 3 «Перечень документов (с указанием наименования и реквизитов), удостоверяющих право хозяйственного ведения и их копии»

Приложение №4: «Форма акта приема-передачи объекта концессионного соглашения».

Приложение № 5: «Техническое задание на строительство и реконструкцию Объекта Соглашения на 2019-2023 годы»

Приложение №6: «Долгосрочные параметры регулирования, устанавливаемые на долгосрочный период регулирования для формирования тарифов с использованием метода индексации установленных тарифов».

Приложение №7: «Порядок возмещения расходов сторон в случае досрочного расторжения концессионного соглашения».

Приложение №8: «Порядок возмещения фактически понесенных расходов Концессионера, подлежащих возмещению в соответствии с нормативными правовыми актами Российской Федерации в сфере теплоснабжения и не возмещенных ему на момент окончания срока действия Соглашения».

Приложение № 9 «Плановые значения показателей надежности и энергетической эффективности объектов теплоснабжения, плановые значения иных технико-экономических показателей данных систем и (или) объектов»

Приложение № 10 «Отчет по освоению финансовых средств, соблюдению сроков по созданию, реконструкции, капитальному ремонту, ремонту, привлечению и освоению собственных инвестиций по ремонту сетей»

Приложение № 11 «Объем и источники инвестиций, привлекаемых Концессионером в целях создания, реконструкции объекта Соглашения»

Приложение № 12 «Перечень земельных участков, подлежащих передаче в аренду, находящихся в муниципальной собственности с копиями документов, удостоверяющих право собственности Концедента»

Приложение № 13 «Перечень земельных участков, подлежащих передаче в аренду, в отношении которых не проведен государственный кадастровый учет»

XXII. Адреса, реквизиты и подписи Сторон

Концедент

Администрация города Костромы
Адрес: 156000, г. Кострома,
ул. Советская, 1
ИНН 4401012770, КПП 440101001
ОГРН 1024400534619,

Глава Администрации города Костромы

_____ А. В. Смирнов

Концессионер

Публичное акционерное общество «Территориальная генерирующая компания №2»
Адрес: 150003, г. Ярославль,
ул. Пятницкая, д.6.
ОГРН 1057601091151, ИНН 7606053324
КПП 760601001, ОКПО 76535270; ОКОГУ 4210011; ОКАТО 78401380000,
р/сч.: 40702810302910003586,
АО «АЛЬФА-БАНК» г. Москва,
БИК банка: 044525593,
к/сч.: 30101810200000000593

Генеральный директор

_____ Н. И. Пинигина

Субъект

Субъект Российской Федерации Костромская область
Адрес: 156006, г. Кострома,
ул. Дзержинского, 15
ИНН 4401013212, КПП 440101001,
ОГРН 1024400534070

Заместитель губернатора Костромской области – Директор департамента строительства, жилищно-коммунального хозяйства и топливно-энергетического комплекса Костромской области

_____ А. И. Дмитриев

28.06.2019

Балансодержатель

МУП г. Костромы «Городские сети»
Адрес: 156004, г. Кострома,
ул. Береговая, 45 А
ИНН 4401099890, КПП 440101001,
ОГРН 1094401002343

Директор

_____ Д. Ю. Сорокин

Приложение № 1
к концессионному соглашению от 28 июня 2019 г. № 54-д

«Состав Объекта Соглашения, его описание и технико-экономические показатели»

§ 1 Здания центральных тепловых пунктов, бойлерных, нежилые помещения

№№	присвоенный инв.№	Инв.№	Объект	Наименование объекта	Адрес (местоположение) имущества	Основные технические характеристики имущества (площадь и кв.м)	Кадастровый номер (условный)	Дата и № регистрации права муниципальной собственности города Кострома	Дата и № регистрации права хозяйственного ведения	В том числе:	Первоначальная стоимость	Амортизация	Остаточная (балансовая) стоимость	Технико-экономические показатели				
														Площадь помещения ЦТП,м²	на высокие сети	Диаметр (мм)	Длина сетей	Надземная
1	01636	1636	Помещение	Нежилое помещение	город Кострома, улица Дерюгинская, дом 9, помещение 8	219,5	44:27:040708:115 (44:27:00:00000:1-4919:0008)	№ 44-01.27-67.2003-515 от 09.06.2003	№ 44-44-01-082/2009-139 от 11.12.2009	–	104015	81478,65	22536,35	219,5				
2	06-000174		Здание	Здание центрального теплового пункта	город Кострома, улица Фестивальная, дом 28, строение 1	59,6	44:27:070202:1638	№ 44-14-001-44-001-017/2016-7702-2 от 30.06.2016	№ 44:27:070202:1638-44-001/2017-1 от 19.07.2017	–	150000	9141,22	140858,78	59,6				
3	000000355	722	Помещение	Нежилое помещение	город Кострома, улица Юзовая, дом 9, строение 1, нежилое помещение №1 (бойлерная) центрального теплового пункта №3	61,4	44:27:080515:3994 (44:27:00:00000:1V-1214:0000)	№ 44-01.27-98.2003-1341 от 14.11.2003	№ 44-44-01-082/2009-251 от 15.12.2009	–	7977,54	3008,32	4969,22	61,4				
4	000000354	4	Помещение	Нежилое помещение	город Кострома, ул. Маяковского, д. 12, нежилое помещение №3, лит.Б1	66,7	44:27:040409:419 (44:27:00:00000:1-5254:0003)	№ 44-01.27-98.2003-1337 от 13.11.2003	№ 44-44-01-080/2009-340 от 12.01.2010	–	1887,18	1887,18	0	66,7				
5	000000477	02 03 21	Здание	Здание бойлерной	город Кострома, улица Профсоюзная, дом 38, строение 1	162	44:27:070405:84 (44:27:2:01:33453)	№ 44-01.27-36.2004-513 от 15.03.2004	№ 44-44-01-082/2009-143 от 10.12.2009	–	98246	98246	0	162				
6	000000501	3	Здание	Нежилое строение	город Кострома, микрорайон Давыдовский-1, дом 4а	65,1	44:27:070302:3233 (44:27:2:01:33452)	№ 44-01.27-36.2004-514 от 12.03.2004	№ 44-44-01-082/2009-249 от 15.12.2009	–	8198,73	8198,73	0	65,1				
7	000000502	4	Здание	Нежилое строение	город Кострома, микрорайон Давыдовский-2, дом 7а, Здание центрального теплового пункта (ЦТП)№4, лит А	93,7	44:27:070305:2358	№ 44-01.27-45.2004-614 от 15.03.2004	№ 44-44-01-004/2010-491 от 26.02.2010	–	25361,33	16436,96	9924,37	93,7				
8	000000504	46	Здание	Центральный тепловой пункт	город Кострома, улица Профсоюзная, дом 34А, строение 1	55,3	44:27:070408:117	№ 44-01.27-45.2004-615 от 15.03.2004	№ 44-44-01-082/2009-248 от 15.12.2009	–	23311,76	11157,44	12154,32	55,3				
9	000000505	6	Здание	Здание теплового пункта	город Кострома, улица Профсоюзная, дом 26, строение 1	56,5	44:27:070707:40	№ 44-01.27-45.2004-620 от 15.03.2004	№ 44-44-01-082/2009-250 от 15.12.2009	–	20552,43	9433,76	11118,67	56,5				
10	000000506	1930	Помещение	Нежилое помещение	город Кострома, улица Калиновская, дом 25а, помещение 5	60,6	44:27:040409:252	44:27:040409:252-44-001/2017-1 от 01.12.2017	44:27:040409:252-44-012/2019-2 27.02.2019	–	4383,11	4383,11	0	60,6				
11	000000507	28	Помещение	Нежилое помещение	город Кострома, микрорайон Якиманка, дом 3, строение 1, строение 1, нежилое помещение №1 (бойлерная)	42,8	44:27:040327:2240	№ 44-01.27-45.2004-619 от 15.03.2004	№ 44-44-01-082/2009-247 от 15.12.2009	–	4719	4719	0	42,8				
12	000000508	1	Помещение	Нежилое помещение	город Кострома, микрорайон Якиманка, дом 8а, нежилое помещение №1 (бойлерная)	47,8	44:27:040327:2248	№ 44-01.27-45.2004-618 от 15.03.2004	№ 44-44-01-082/2009-147 от 08.12.2009	–	29108,92	14751,52	14357,4	47,8				
13	000000509	37	Помещение	Нежилое помещение	город Кострома, улица Пушкина, дом 16, Здание спортивного зала, нежилое помещение №1 (бойлерная) в здании спортивного зала	24,3	44:27:040428:1056	№ 44-01.27-45.2004-617 от 15.03.2004	№ 44-44-01-080/2009-339 от 11.01.2010	–	2462,76	2462,76	0	24,3				
14	000000510	41	Помещение	Нежилое помещение	город Кострома, улица Новый быт, дом 2, Здание бойлерной и ВНС, нежилое помещение №1	77,4	44:27:040311:1912	№ 44-01.27-45.2004-616 от 15.03.2004	№ 44-44-01-082/2009-141 от 10.12.2009	–	20439,65	20439,65	0	77,4				
15	000000552	24	Здание	Нежилое строение	город Кострома, проезд Кирпичный, дом 3а	100	44:27:040307:1271	№ 44-01.27-36.2004-176 от 09.02.2004	№ 44-44-01-082/2009-146 от 11.12.2009	–	29678,6	19103,84	10574,76	100				
16	000000565	1	Помещение	Часть нежилого строения (комнаты №1,2) (ЦТП)	город Кострома, улица Сусанина Ивана, дом 37, строение 1	54,2	44:27:040620:1377	22.04.2010 44-44-01-031/2010-939	№ 44-44-01-004/2010-493 от 22.04.2010	–	30777,7	14857,92	15919,78	54,2				
17	000000577	3	Здание	Центральный тепловой пункт	город Кострома, улица Сусанина Ивана, дом 54/17, строение 1	83,9	44:27:040412:89	№ 44-01.27-36.2004-191 от 09.02.2004	№ 44-44-01-004/2010-495 от 27.02.2010	–	26001,85	14857,92	11143,93	83,9				
18	000001056	КСЭ452	Здание	Нежилое строение	город Кострома, поселок Новый, дом 10, Здание ЦТП (центрального теплового пункта)		44:27:050601:1339	№ 44-44-01-086/2005-200 от 05.09.2005	№ 44-44-01-004/2010-496 от 26.02.2010	–	63295,8	57635,2	5660,6	79,9				
19	000001086	53	Здание	Котельная №1	город Кострома, проезд Строительный, дом 30	704,4	44:27:080125:211	№ 44-44-01-032/2009-296 от 29.05.2009	№ 44-44-01-047/2012-599 от 18.06.2012	–	3490,79	1322,11	2168,78	704,4				
20	000001084	51	Здание	Тепловой распределительный пункт	город Кострома, улица Березовая, дом 45а	51,5	44:27:010204:102	№ 44-44-01-032/2009-299 от 29.05.2009	№ 44-44-01-047/2012-595 от 13.06.2012	–	13231,94	5128,48	8103,46	51,5				
21	000001089	57	Помещение	Нежилое помещение	город Кострома, улица Запрудная, дом 19, помещение 7,8,9,10	102,3	44:27:020340:564	№ 44:27:020340:564-44-012/2018-1 от 20.03.2018	№ 44:27:020340:564-44-012/2018-2 от 21.03.2018	–	37870,00	14011,71	23858,29	-				
22	06-000176		Здание	Центральный тепловой пункт	город Кострома, поселок Волжский, квартал 2, дом 24	18,2	44:27:020102:25	№ 44-44-001-44-001-017/2016-7700/2 от 28.06.2016	№ 44:27:020102:25-44-001/2017-1 от 19.07.2017	–	42000	2559,48	39440,52	18,2				
23	000000482	4374	Здание	Здание центрального теплового пункта №9	город Кострома, Рабочий проспект, у дома №34, литер А	55,1	44:27:040311:2054	08.10.2014 номер государственной регистрации 44-44-01/082/2014-142	№ 44:27:040311:2054-44-001/2017-1 от 23.05.2017	–	39046	39046	0	55,1				
24	000001358	4127	Здание	Здание центрального теплового пункта №1	город Кострома, микрорайон Нагорный, дом 8а, литер А	63,9	44:27:080515:4465	№ 44-44-01-082/2014-131 от 08.10.2014	№ 44:27:080515:4465-44-001/2017-1 от 23.05.2017	–	25920,41	9612,96	16307,45	63,9				

25	000001359	4128	Здание	Здание центрального теплового пункта №2	город Кострома, микрорайон Паново, дом 18, строение 1	65,1	44:27:080315:4466	08.10.2014 номер государственной регистрации: 44-44/001/082/2014-434	№ 44:27:080315:4466-44/001/2017-1 от 23.05.2017	-	50393,4	11271,68	19121,72	65,4				
26	2300060481	4129	Здание	Здание центрального теплового пункта №1	город Кострома, микрорайон Паново, дом 28А, литер А	64,5	44:27:080315:4466	08.10.2014 номер государственной регистрации: 44-44/001/082/2014-430	№ 44:27:080315:4466-44/001/2017-1 от 23.05.2017	-	2568,88	2568,88	0	64,5				
27	000001357	4131	Здание	Здание центрального теплового пункта №5	город Кострома, микрорайон Паново, дом 30б, литер А	58,7	44:27:080515:4467	08.10.2014 номер государственной регистрации: 44-44/001/082/2014-434	№ 44:27:080515:4467-44/001/2017-2 от 23.05.2017	-	6134,54	6134,54	0	58,7				
28	06-000310		Здание	ЦТП-2	город Кострома, микрорайон Давыдовский-1, дом 15а	105,4	44:27:070302:2661	№ 44:27:070302:2661-44/001/2017-1 от 25.04.2017	№ 44:27:070302:2661-44/001/2017-2 от 09.11.2017	-	285300	11064,2	274235,8	105,4				
29	2300030405	60000305	Здание	Здание центрального теплового пункта №3	город Кострома, микрорайон Давыдовский-1, дом 24, строение 1	52,6	44:27:070302:3578	№ 44-44-01/052/2014-140 от 08.10.2014	№ 44-44/001-44/001/020/2016-8427/1 от 29.12.2016	-	785000	228958,45	556041,55	52,6				
30	06-000185		Здание	Здание центрального теплового пункта №6	город Кострома, улица Ярославская, дом 37в	61,6	44:27:000506:2701	№ 44-44/001-44/001/019/2016-9362/2 от 24.11.2016	№ 44:27:080506:2701-44/001/2017-1 от 28.04.2017	-	174000	10121,79	163878,21	61,6				
31	06-000175		Здание	Здание центрального теплового пункта №8	город Кострома, Некрасовское шоссе, в районе дом 39/5	12,8	44:27:010104:387	№ 44-44/001-44/001/017/2016-7704/2 от 29.06.2016	№ 44:27:010104:387-44/001/2017-1 от 19.07.2017	-	41000	3742,64	37257,36	12,8				
32	06-000384		Здание	Центральный тепловой пункт	город Кострома, улица Профсоюзная, дом 25, строение 1	98,4	44:27:070302:3636	№ 44:27:070302:3636-44/001/2017-2 от 05.09.2017	№ 44:27:070302:3636-44/001/2018-1 от 25.04.2018	-	343300	12020,32	331279,68	98,4				
			Здание	Энергетический производственно-технологический комплекс	город Кострома, улица Ватутина, энергетический производственно-технологический комплекс по выработке и отпуску потребителям тепловой энергии, д.37, строение 1	49,2	44:27:040411:485	№ 44-01.27-36.2004-194 от 09.02.2004	№ 44-44-001-44/001/004/2015-2911-1 от 25.03.2015					49,2				
	38	38								Здание ЦТП кирпичное, 57 Пл по наружному обмеру 64,4 м2	26 517,00	26 517,00	0,00					
										тепловые сети:								
										КЗ8-СК3	7 871,15	6 781,60	1089,55		отоп	2Д125	46,7	
										СК3-Ленина90	5 029,69	4 024,16	1005,53		отоп	2Д70	60	
										СК4-т.1, т.4-ЦТП	3 064,49	2 639,84	424,65		отоп	2Д100	17,4	2,6
										ЦТП-т.2, т.2-Беговая, 57	2 430,14	2 093,28	336,86		отоп	2Д100	14,8	3,7
										ЦТП-т.3 квартал 135, т.3-СК2	896,77	896,77	0,00		отоп/вс	3Д70	18,5	1,5
										СК2-СК3 квартал 134-135	32 702,88	32 702,88	0,00		отоп	2Д70	61	
										СК3-Молочного,15а кв 134-135	4 288,90	4 288,90	0,00		отоп	2Д32	11	
										СК3-СК4 квартал 134-135	9 650,03	9 650,03	0,00		отоп	2Д70	18	
										СК4-Мальиновского,1Ма кв 134-135	1 949,50	1 949,50	0,00		отоп	2Д32	5	
										СК4-СК5 квартал 134-135	19 728,95	19 728,95	0,00		отоп	2Д50	48	
										СК5-Малиновского,11а кв 134-135	1 559,60	1 559,60	0,00		отоп	2Д32	4	
										СК5-Малиновского,9а кв 134-135	12 476,81	12 476,81	0,00		отоп	2Д50	32	
										СК4-СК6 квартал 134-135	32 166,76	32 166,76	0,00		отоп	2Д50	75	
										СК6-Малиновского,15 кв.134-135	7 798,00	7 798,00	0,00		отоп	2Д32	20	
33										СК6-Малиновского,15 кв 134-135	8 148,91	8 148,91	0,00		отоп	2Д50	19	
										СК6-СК7 квартал 134-135	18 013,39	18 013,39	0,00		отоп	2Д50	42	
										СК7-Малиновского,11 кв 134-135	3 899,00	3 899,00	0,00		отоп	2Д32	10	
										СК7-Малиновского,9 кв134-135	18 871,17	18 871,17	0,00		отоп	2Д40	44	
										СК9-т.4 квартал 135, т.4-т.5, т.5-т.6	1 307,73	1 307,73	0,00		отоп	2Д70	8	45,1
										СК1-СК9 квартал 134-135	58 134,11	58 134,11	0,00		отоп	2Д50		75,6
										СК1-СК9 ГВС квартал 134-135	9 006,69	9 006,69	0,00		отоп	2Д100		
										СК9-Малиновского,9б кв 134-135	32 702,88	32 702,88	0,00		отоп	2Д100	61	
										СК9-т.96 ГВС квартал 134-135	6 540,58	6 540,58	0,00		гвс	2Д70		
										СК9-СК11 квартал 134-135	70 182,03	70 182,03	0,00		отоп	2Д100	138	
										СК12-Ленина,84 кв 135	30 400,00	30 400,00	0,00		отоп	2Д50	38	
										СК11-СК12 квартал 135	6 326,96	6 326,96	0,00		отоп	2Д70	39,3	
										проезжая ч.1, т.1-пр.Мальиновского,86 а,кв. т.1-т.2	2 259,86	2 259,86	0,00		отоп	2Д70	28	153,4
										СК11-перемычка	13 353,00	13 866,72	1486,28		отоп	2Д100	83,4	
										Перем-СК13	9 046,12	8 170,40	875,72		отоп	2Д60	56,7	
										СК14-Мынск 5А	8 344,12	7 536,48	807,64		отоп	2Д70	52,3	
										СК14-Минск	6 517,00	3 724,00	2793,00		отоп	2Д70	45	
										Учебный тепловой ввод квартал 135 т. А-ул. Малиновского, 86 (граница спорная)	13 000,00	13 000,00	0,00		отоп	2д70		62,1
										т.2 по ввод. тепло-ду Малиновского, 7	52 559,00	52 559,00	0,00		отоп	2Д50	26	
										т. по ввод.тепло-ду Ленина 88 (ввод.теп.2)	197 440,42	197 440,42	0,00		отоп	2Д50	106	
										СК3-Малиновского, 11А	54 811,00	54 811,00	0,00		отоп	3д50	20	
			Здание	Центральный тепловой пункт	город Кострома, улица Беговая, дом 34а	212,6	44:27:040110:98	№ 44-01.27-65.2003-321 1 от 29.12.2003	№ 44-44-01/080/2009-205 от 28.12.2009	в том числе:								

	000000063	1293								Здание ЦТП, ул. Ветеранов 31а	148,78	148,78	0,00						
										в том числе:									
										ЦТП-СК1 квартал 136	2 763,42	2 763,42	0,00		трансф	2Д150	4,5	
										ГТП-СК1 ГВС квартал	526,37	526,37	0,00		вне	Д100	4,5	
										СК1-СК2 квартал 136	11 053,67	11 053,67	0,00		сети	2Д100	18,5	
										СК1-СК2 ГВС квартал	2 105,46	2 105,46	0,00		вне	Д100	18,5	
										СК2-т/с квартал 136	21 444,51	21 444,51	0,00		сети	2Д50	40	
										СК2-т/с ГВС квартал 1	4 678,80	4 678,80	0,00		вне	Д80	40	
										СК2-СК6 квартал 136	34 389,49	34 389,49	0,00		сети	2Д100	56	
										СК2-СК6 ГВС квартал	6 350,32	6 350,32	0,00		вне	Д100	56	
										СК6-т.31а квартал 136	13 402,82	13 402,82	0,00		сети	2Д50	36	
										СК6-СК7 квартал 136	20 206,58	20 206,58	0,00		сети	2Д100	31	
										СК6-СК7 ГВС квартал	3 626,07	3 626,07	0,00		вне	Д100	31	
										СК7-т.37 квартал 136	17 155,61	17 155,61	0,00		сети	2Д70	43	
										СК1-СК3 квартал 136	22 721,43	22 721,43	0,00		сети	2Д50	37	
										СК1-СК3 ГВС квартал	4 327,89	4 327,89	0,00		вне	2Д100	37	
										СК3-т.29б квартал 136	321,67	321,67	0,00		трасс	2Д70	3	
										СК3-т.29б ГВС квартал	350,91	350,91	0,00		вне	Д100	3	
										СК3-СК4 квартал 136	8 187,90	8 187,90	0,00		сети	2Д100	70	
										СК4-СК4а-т.29а кварт	31 630,65	31 630,65	0,00		сети	2Д80	65	
										Б-СК3 квартал 136	19 036,88	19 036,88	0,00		сети	2Д100	31	
										Б-СК3 ГВС квартал 13	3 021,73	3 021,73	0,00		вне	Д100	31	
										СК5-т.29а квартал 136	6 909,47	6 909,47	0,00		сети	2Д80	13	
										СК5-т.29а ГВС квартал	1 169,70	1 169,70	0,00		вне	Д100	13	
										СК5-СК12-т.27 квартал	65 405,75	65 405,75	0,00		сети	2Д80	122	
										СК5-СК12-т.27 ГВС к	11 894,96	11 894,96	0,00		вне	Д100	123	
										в том числе:									
	000060744	2								ЦТП Индустриальная 53 (Б) Энергобаза 78,2м2, тепловые сети;	13 558,02	13 204,80	353,22						
										СК2-Ск2п, СК2а-т.1, т.1-ЦТП	54 790,72	54 790,72	0,00		трасс	2Д100	26	61
										ЦТП-т.2, т.2-по подвалу ул. Горную, Инд.53, Инд.53, Инд.53	146 212,56	146 212,56	0,00		опора тес	эл10х70 2эл100	84	52
										в том числе:									
	000000520	927								Здание бойлерной ул. Катушечная,56 Подземная по ул.Ленину 83,8м2 тепловые сети;	3 962,33	3 962,33	0,00						
										СК21-СК9 квартал 136	7 403,95	7 403,95	0,00		трасс	2Д80	36	
										СК9-т.64 Катушечная	3 515,68	3 515,68	0,00		трасс	2Д50	26	
										СК9-СК9-СК10 квартал 136	19 336,26	19 336,26	0,00		трасс	2Д50	132	
										СК10-т.70 квартал 136, СК10-т.72	1 629,06	1 629,06	0,00		трасс	2Д50	67	
										СК8-т.68 квартал 136	740,48	740,48	0,00		трасс	2Д50	5	
										Б-СК17 квартал 75, Б-СК17 ГВС квартал 75	28 193,08	28 193,08	0,00		трасс	2Д150Ду80	64,7	
										СК17-т.45 квартал 75	3 216,68	3 216,68	0,00		трасс	2Д70	8	
										СК17-т.45 ГВС квартал 75	623,84	623,84	0,00		вне	Д50	8	
										СК17-т.27 квартал 75	2 651,32	2 651,32	0,00		трасс	2Д50	34	
										СК17-т.27 ГВС квартал 75	18 227,83	18 227,83	0,00		вне	Д70	34	
										СК18-т.7 квартал 75	17 350,56	17 350,56	0,00		трасс	2Д50	33	
										СК18-т.40 квартал 75	2 680,56	2 680,56	0,00		трасс	2Д50	8	
										СК18-СК19 квартал	35 617,38	35 617,38	0,00		трасс	2Д100	58	
										СК19-т.54 квартал 75	2 680,56	2 680,56	0,00		трасс	2Д70	13	
										СК19-СК20 квартал	13 402,82	13 402,82	0,00		трасс	2Д70	25	
										СК20-т.55 квартал 75	25 733,41	25 733,41	0,00		трасс	2Д50	32	
										СК21-т.53 квартал 75	24 873,40	24 873,40	0,00		трасс	2Д50	52	
36										СК12-т.6 квартал 75, т.6-СК13-т.7, т.7-т.8, т.8-СК14	50355,64	50 355,64	0,00		сети	2Д100	21,8	64,8
										СК12-т.6 ГВС квартал 75, т.6-СК13-т.7 тве, т.7-т.8 тве, т.8-СК14 тв	9591,54	9 591,54	0,00		трасс	2Д100	21,8	64,8
										СК14-т.23 квартал 75	4 288,90	4 288,90	0,00		трасс	2Д70	8	
										СК14-т.23 ГВС квартал 75	623,84	623,84	0,00		вне	Д50	8	
										СК14-т.1 квартал 75	27 877,86	27 877,86	0,00		трасс	2Д50	65	
										СК14-СК15 квартал	21 444,51	21 444,51	0,00		трасс тве	2Д50	46	
										СК15-т.2 квартал 75	4 717,79	4 717,79	0,00		трасс	2Д40	15	
										СК15-СК16-т.3 квартал 75	28 306,75	28 306,75	0,00		трасс	2Д50	52	
										СК13-СК46-т.3 квартал 75	45 033,47	45 033,47	0,00		трасс	2Д50	87,8	
										СК21-К21а квартал 75	3 657,66	3 657,66	0,00		трасс	2Д150	41	
										СК21-СК17 квартал	15 076,87	15 076,87	0,00		трасс	2Д150	28,6	
										СК21-СК18 квартал 75	27 198,73	27 198,73	0,00		трасс	2Д100	39,6	
										К21а-б/д квартал 136	567 012,31	567 012,31	0,00		трасс	2Д150	71,2	
										Инд.56 квартал 136	10 722,25	10 722,25	0,00		трасс тве	3Д50	25	
										ЦТП- СК13-т.1 у.т.41а квартал 136	5 483,32	5 483,32	0,00		трасс тве	3Д100	33,5	
										т.1-т.2-т.3, т.2-т.41а Калининская	121 453,90	121 453,90	0,00		трасс тве	3Д100		106
										бойл.-Д.64б отушечная (тес) квартал 136	32 595,65	32 595,65	0,00		тес	Д80	78	

2.5

										СК13-СК14 квартал 136	2 333,00	2 333,00	0,00		отоп/гвс	3Д100	26	
										СК14-д.43а квартал 136	1 356,32	1 356,32	0,00		отоп/гвс	2Д70/Д50	21	
										СК14-д.39а квартал 136	36 397,50	36 397,50	0,00		отоп	2Д100	97	
										д.41а-д.67 а. д50 квартал 136	9 670,75	9 670,75	0,00		отоп/гвс	2Д100/Д70	18	
			Здание	энергетич.производственно - технологич комплекс по выработке и отпуску потребителям тепловой энергии	город Кострома, улица Кузова, дом 66	69,2	44:27:040307:98	№ 44-01.27-63.2003-2295 от 23.01.2004	№ 44-44-01-012/2010-256 от 17.02.2010	в том числе:								
	000000777	32								Здание, ул.Кузова,66 Пл.застройки 84,4 м2	1 569,03	1569,03	0,00					
										тепловые сети:								
										СК 8-СК 9 квартал 50	3 391,44	3 391,44	0,00		отоп	2Д150	25	
										К7а-К7е квартал 50	33 589,90	33 589,90	0,00		отоп	2Д200	46	
										СК1-т.1-СК4 Кузова,66 кв50	13 938,93	13 938,93	0,00		отоп	2Д70		41
37										СК4-Подвисная,5 квартал 50	25 733,41	25 733,41	0,00		отоп	2Д100	60	
										ЦТП-д.66 ГВС квартал 50	3 434,12	3 434,12	0,00		гвс	Д76	8	
										К7а-СК7 (К-124) квартал 50	22 332,53	22 332,53	0,00		отоп	2Д200	58	
										СК8-ЦТП Кузова,66	43 548,43	43 548,43	0,00		отоп	2Д150	38	
										СК8-СК7 квартал 50	14 607,67	14 607,67	0,00		отоп	2Д150	35	
										СК-4- через СК6-д.29 квартал 50	36 067,00	36 067,00	0,00		отоп	2Д76	77	
										СК-9-д.2 квартал 50	574,30	574,30	0,00		отоп	2Д89	10	
										Участок тепловой сети Бойдерная-СК2-СК1 ул. Кузова, 66	29 486,20	29 486,20	0,00		отоп	2Д100	49	
			Здание	Энергетический производственно - технологический комплекс	город Кострома, улица Коммунальная, дом 30, Энергетический производственно-технологический комплекс по выработке и отпуску потребителям тепловой	47,9	44:27:040440:468	№ 44-01.27-36.2004-193 от 09.02.2004	№ 44-44-01-059 2010-142 от 04.06.2010	в том числе:								
	000000790	54								Здание, ул.Коммунальная,30 Пл.застройки по выработке 59,5 м2	29 841,91	15 123,36	14 718,55					
										тепловые сети:								
										ЦТП Ленина,109-СК14 кв 380	36 991,78	36 991,78	0,00		отоп	2Д100	69	
										ЦТП -СК14 ГВС кв 380	5 380,62	5 380,62	0,00		гвс	Д100	69	
										СК14-СК16 квартал 380	18 763,95	18 763,95	0,00		отоп	2Д70	34	
										СК14-СК16 ГВС квартал 380	4 142,69	4 142,69	0,00		гвс	Д100	34	
										СК16-Ленина,100б квартал 380	6 165,30	6 165,30	0,00		отоп	2Д80	11,5	
										СК16-д.100б ГВС квартал 380	896,77	896,77	0,00		гвс	Д50	11,5	
										СК16-СК18 квартал 380	24 125,07	24 125,07	0,00		отоп	2Д80	45	
										СК16-СК18 ГВС квартал 380	4 825,01	4 825,01	0,00		гвс	Д80	45	
										СК18-Ленина,100б квартал 380	7 237,52	7 237,52	0,00		отоп	2Д80	13,5	
										СК18-д.100б ГВС квартал 380	1 447,50	1 447,50	0,00		гвс	Д80	13,5	
										СК18-т.Б (от и гвс) квартал 380, т.Б-т.В (от. и гвс), т.В-т.Г(от. и гвс), т.Г-Ленина,102 (от. и гвс)	65 405,75	65 405,75	0,00		отоп/гвс	3Д50	48	68,9
										СК14-СК15 квартал 380	45 301,53	45 301,53	0,00		отоп	2Д70	84,5	
										СК14-СК15 ГВС квартал 380	9 883,97	9 883,97	0,00		гвс	Д100	84,5	
										СК15-д.145 квартал 380	28 950,09	28 950,09	0,00		отоп	2Д70	54	
										СК15-д.145 ГВС квартал 380	4 210,92	4 210,92	0,00		гвс	Д50	54	
										бойл-д.100а квартал 380	31 094,54	31 094,54	0,00		отоп	2Д50	59	
										бойл-д.100а ГВС квартал 380	6 326,13	6 326,13	0,00		гвс	Д80	59	
										бойл-Комбинатовская,3 кв 380	10 722,25	10 722,25	0,00		отоп	2Д50	25	
										бойл-Комбинатовская,1 кв 380	20 157,84	20 157,84	0,00		отоп	2Д40	47	
										бойл-СК5 квартал 380	25 791,90	25 791,90	0,00		отоп	2Д100	42	
										СК5-СК4 квартал 380	103 128,59	103 128,59	0,00		отоп	2Д200	115	
										СК5-СК6-СК7 квартал 380	95 954,43	95 954,43	0,00		отоп	2Д200	107	
										СК7-Комбинатовская,7 кв 380	21 015,62	21 015,62	0,00		отоп	2Д50	49	
										СК7-СК8 квартал 380	50 321,31	50 321,31	0,00		отоп	2Д150	73	
										СК8-Комбинатовская,9 кв 380	9 435,58	9 435,58	0,00		отоп	2Д40	22	
										СК15а-СК19	4 963,92	4 088,00	875,92		отоп	2Д50	50	
										СК19-Ген.143	397,12	327,04	70,08		отоп	2Д50	4	
										СК19-Ген.141	7 743,72	6 377,28	1366,44		отоп	2Д50	78	
38										К8а-СК1а 2,200,61п.д. Кв79	54 703,00	54 703,00	0,00		отоп	2Д200	61	
										СК2-СК3 квартал 79	61 877,16	61 877,16	0,00		отоп	2Д200	69	
										СК3-Ленина,94а квартал 79	31 094,54	31 094,54	0,00		отоп	2Д70	28	

									СК3-СК4 квартал 79	121 064,00	121 064,00	0,00		стена	2Д200	135	
									СК4-СК11 квартал 79	20 372,28	20 372,28	0,00		отоп	2Д80	36	
									СК11-Советская,27 квартал 79	2 573,34	2 573,34	0,00		отоп	2Д70	6	
									Советская,23-т.Рабочая,кв.79	39 136,23	39 136,23	0,00		отоп	2Д80	73	
									Советская,25-т.Г, квартал 79, т.Е-Пионерская,1в	41 280,68	41 280,68	0,00		отоп	2Д80	7,1	84
									СК11-СК12-т.Ленина 99 (нежилое), т.А-Ленина,98	17 627,90	14 844,48	2783,42		отопление	3Д80/2Д100Д80	64,5	
									СК1-Ленина,94 кв 79	55 278,71	55 278,71	0,00		отоп	2Д70	90	
									СК1-Ленина,92 квартал 79	1 078,98	1 078,98	0,00		отоп	2Д50	10	
									СК3-Советская,23 квартал 79, тротуар по ул.Советская, 23	19 787,25	19 787,25	0,00		отоп	2Д100	31	54
									д.94 кв.99 ул.Ленина квартал 79	17 635,90	17 635,90	0,00		отоп	2Д50	60	
									СК9-СК10 квартал	150 501,46	150 501,46	0,00		отоп	2Д200	95,5	
									СК10-Новоселская,15в кв 262	39 997,06	39 997,06	0,00		отоп	2Д150	21,1	
									д.85в-СК20-ЦТП квартал 262	13 375,34	13 375,34	0,00		отоп	2Д200	105	
									д.85в-ЦТП квартал 262	5 105,32	5 105,32	0,00		отоп	2Д125		40
									СК20-ЦТП квартал 262	1 628,49	1 628,49	0,00		отоп	2Д150	4	
									ЦТП-СК21 квартал 262	1 668,34	1 668,34	0,00		отоп	2Д100Д50	8,5	
									СК8-СК11 квартал	63 797,41	63 797,41	0,00		отоп	2Д100	119	
									СК11-СК12 квартал 262	19 836,17	19 836,17	0,00		отоп	2Д70	37	
									СК12-д.39-д.40 Пушкина кв 262	37 527,80	37 527,80	0,00		отоп	2Д70	70	
									д.40-СК13 квартал	37 527,80	37 527,80	0,00		отоп	2Д70	70	
									СК13-Ленина,106 квартал 263	2 144,45	2 144,45	0,00		отоп	2Д50	5	
									СК13-СК14 квартал 262	27 341,75	27 341,75	0,00		отоп	2Д70	51	
									СК14-Ленина,108 квартал 262	4 288,90	4 288,90	0,00		отоп	2Д50	6	
									СК14-СК15 квартал 262	26 805,64	26 805,64	0,00		отоп	2Д70	50	
									СК15-Ленина,110 квартал 262	4 717,79	4 717,79	0,00		отоп	2Д50	11	
									СК15-СК16 квартал 263	15 440,05	15 440,05	0,00		отоп	2Д50	36	
									СК16-д.112/63 Ленина кв 262	6 862,24	6 862,24	0,00		отоп	2Д50	16	
									СК16-СК37 квартал 262	3 167,93	3 167,93	0,00		отоп	2Д70	15	
									СК17-Новоселская,6Г кв 262	2 144,45	2 144,45	0,00		отоп	2Д50	5	
									СК17-Новоселская, 59 кв 262	24 017,85	24 017,85	0,00		отоп	2Д50	56	
									СК11-т.Дальняя 262 т.Л-Советская	44 678,87	44 678,87	0,00		отоп	2Д50/2Д65	9,4	22,7
									СК11-Советская,27 (ГВС)	27 420,00	27 420,00	0,00		гвс	2д50	3	
									СК1а-Некрасова,1а	69 376,00	69 376,00	0,00		отоп	2Д50	42	
									Гранит по Ленина,94а	26 279,00	26 279,00	0,00		отоп	2Д70		14
									ул. Ленина, 98 – через СК 12а – Ленина 100	612 677,24	106 323,30	506353,94		отопление	3Д50	38	
		Здание	Энергетический производственно - технологический комплекс	город Кострома, площадь Мира, дом 2, строение 1, энергетический производственно-технологический комплекс по выработке и отпуску потребителям тепловой энергии	46,9	44:27:040503:4	15.10.2003 44-01.27-98.2003-1349	№ 44:27:040503:4-44/001/2017-1 от 19.07.2017	в том числе:								
0000004666	22								Тепловая камера (сборной площадью 46,9 кв.м. лит.4-Т), расположенная по адресу: г.Кострома, ул.Мира 2	10 546,72	10 546,72	0,00					
									нежилые сети:								
									К42-СК1 квартал 8	48 386,61	48 386,61	0,00		отоп	2Д125	73	
									СК1-раздел квартал 8	6 140,93	6 140,93	0,00		отоп	2Д70	10	
									СК1-раздел ГВС квартал 8	5 361,13	5 361,13	0,00		гвс	Д70		
									СК1-СК1(опор)-камера(1) квартал 8	43 083,97	43 083,97	0,00		отоп	2Д100	46	46
									СК1-СК1(опор)-конец(2) квартал 9 гвс	39 916,03	39 916,03	0,00		гвс	Д100		
									СК 16-опор 8 квартал 8	72 462,95	72 462,95	0,00		отоп	2Д100	118	
									СК 16-опор 8 ГВС квартал 8	63 261,30	63 261,30	0,00		гвс	Д70		
									СК1-Щитка,2Б/8	649,12	558,88	90,24		гвс	Д70	61	
									камера-СК9 возд. квартал 8	11 791,68	11 791,68	0,00		отоп	2Д80		12,3
									СК8-д.15 квартал 8	29 950,09	29 950,09	0,00		отоп	2Д70	39	
									СК2-СК9 квартал 8	23 660,07	23 660,07	0,00		отоп	2Д80	54	
									СК9-д.134 квартал 8	3 002,23	3 002,23	0,00		отоп	2Д50	7	
									СК9-д.13 квартал 8	15 440,05	15 440,05	0,00		отоп	2Д50	36	
									камера-СК2 возд. квартал 8	36 231,47	36 231,47	0,00		отоп	2Д100	59	
									камера-СК2 ГВС возд квартал 8	31 630,65	31 630,65	0,00		гвс	Д50		
									СК2-д.66 возд. квартал 8	24 125,02	24 125,02	0,00		отоп	2Д70	42,35	

										СК2-п.60 ТВС юная квартал 5	49 300,06	49 300,06	0,00		тис	Д50		
										СК2-СК3 квартал 8	16 580,50	16 580,50	0,00		опор	2Д100	30,6	
										СК3-п.6а квартал 8	9 006,69	9 006,69	0,00		опор	2Д50	21	
										СК3-п.6в квартал 8	6 433,35	6 433,35	0,00		опор	2Д50	12	
										СК3-СК10-СК4 квартал 8	21 414,51	21 414,51	0,00		опор	2Д80	40	
										СК4-п.9 Учит. квартал 8	24 446,74	24 446,74	0,00		опор	2Д50	56,6	
										СК4-СК5 квартал 8	18 763,95	18 763,95	0,00		опор	2Д70	34,5	
										СК5-заборат. квартал 8	4 717,79	4 717,79	0,00		опор	2Д50	11	
										СК5-СК6 квартал 8	13 691,72	13 691,72	0,00		опор	2Д80	58	
										СК6-п.1пр.Мира квартал 8	3 002,23	3 002,23	0,00		опор	2Д50	7	
										СК6-п.5 Шатова квартал 8	14 582,27	14 582,27	0,00		опор	2Д60	33,8	
										СК6-СК7 квартал 8	27 341,75	27 341,75	0,00		опор	2Д70	63	
										СК7-п.2 квартал 8	3 002,23	3 002,23	0,00		опор	2Д50	9,5	
										СК7-п.3 квартал 8	20 157,84	20 157,84	0,00		опор	2Д80	46,7	
										К42-СК8 квартал 19	18 442,28	18 442,28	0,00		опор	2Д50	44	
										СК8-п.13б Кирзав квартал 19	3 860,01	3 860,01	0,00		опор	2Д50	5,5	
										СК8-п.13г Кирзав квартал 19	7 291,13	7 291,13	0,00		опор	2Д50	13	
										Шатова13-СК9 ПЗ д.Шатовой 36(после ул.Ул.91	67 576,00	67 576,00	0,00		опор	2Д50	43	
										СК14-Сеница 28	8 250,00	8 250,00	0,00		опор	2Д50	8	
										Транзит по ул.пер.Сеницей, 15а	70 579,00	70 579,00	0,00		опор	2Д100		40
										Сеница 24-Сеница 26	25 594,13	25 594,13	0,00		опор	2Д50	24	
										СК8-Сеница пер. 1 17	51 188,26	51 188,26	0,00		опор	2Д50	28	
										СК6-Забережн квартал 111	1 094 292,80	116 396,83	977 895,97		опор	2Д200	186	
										библ.ул.Мира д.2 квартал 111	24 524,72	24 524,72	0,00		опор	2Д125	47,1	
										Больничная-д.2 ТВС квартал 113	22 721,43	22 721,43	0,00		тис	Д150		
										Больничная-СК9-СК10 квартал 111	33 453,43	33 453,43	0,00		опор	2Д80	52,5	
										СК10-п.29а квартал 111	2 680,56	2 680,56	0,00		опор	2Д70	24,5	
										СК10-СК11-СК11а,СК13-12 квартал 111	123 305,93	123 305,93	0,00		опор	2Д70	230	
										СК12-пер.п.12 квартал 111	33 023,55	33 023,55	0,00		опор	2Д50	56,2	
										СК12-п.61 квартал	24 739,17	24 739,17	0,00		опор	2Д50	44	
										СК13-п.А квартал 111, п.А-Шатова 61п	24 739,17	24 739,17	0,00		опор	2Д50	10	30,6
										всего построено ОКС социально-комм. быта,- п.п.	0,00	0,00	0,00		опор	2Д200		24,5
										в т.ч. С	0,00	0,00	0,00		опор	2Д200	94,3	
										т.с-СК13-(СК13-ТЭП-2)	0,00	0,00	0,00		опор	2Д200	113,2	
40			Здание	Энергетический производственно - технологический комплекс	город Кострома, улица Никитская, дом 52, энергетич. производ - технологич. комплекс по выработке и отпуску потребителям тепловой	27	44:27:040644:1260	11.09.2003 номер государственной регистрации: 44-01.27-97.2003-690	№ 44-44-01/032/2010-251 от 17.02.2010	в том числе								
	000000246	1360								Помещение ПТП Никитская 52	100 912,00	31 659,04	69 252,96	27				
										тепловые сети:								
										ТК10-выход в ПТП Никитская, 52	13 448,56	9 775,36	3 673,20		опор	2Д100	10	
			Здание	Энергетический производственно - технологический комплекс	г.Кострома, ул. Никитская, дом 60, строение 1, энергетич. производ.-технологич. комплекс по выработке и отпуску потребителям тепловой энергии	99	44:27:040644:1772	02.09.2003 номер государственной регистрации: 44-01.27-97.2003-728	№44-44/001-44/001/003/2015-2913/1 от 25.03.2015	в том числе								
	000000217	23								Здание ПТП Никитская 60	29 318,41	14 857,92	14 460,49					
										тепловые сети:								
										УТ1-з.в. Никитская, 60	274 222,80	274 222,80	0,00		опор/тис	2Д100/Д80	30	
										УТ1-УТ2-ЦТП Никитская 60	16 544,65	16 544,65	0,00		опор	2Д200	38	
										УТ1-ТК30а,ТК30а-1,9,9-т,А,г,А-ТК33 Никитская,60 (пер. 1)	42 067,77	42 067,77	0,00		опор	2Д300/2Д250	139	142
										ТК31-ТК33	6 920,73	6 920,73	0,00		опор	2Д125	4	
										ТК31-ТК32	15 976,16	15 976,16	0,00		опор	2Д100	30	
										ТК32-перерезка Сов.10Г	1 374,40	1 374,40	0,00		опор	2Д50	9	
										ТК32-СТПК пл.Конная,1	18 052,38	18 052,38	0,00		опор	2Д50	42	
										ТК33-ТК34	63 826,66	63 826,66	0,00		опор	2Д150	98	
										ТК34-Щитова,62а	9 825,48	9 825,48	0,00		опор	2Д150	16	
										ТК30-ТК30а-1	96 198,12	96 198,12	0,00		опор	2Д150		90
										ТК30а-1-ТК29	16 258,84	16 258,84	0,00		опор	2Д100		56
										ТК35-Сеница,103г	101 980,91	101 980,91	0,00		опор	2Д80	49	
										ТК35-Сеница,103б	27 370,99	27 370,99	0,00		опор	2Д80	36	
										ТК29а-Сеница,103а	7 903,05	7 903,05	0,00		опор	2Д70	11	
										ТК30а-11	8 060,67	7 988,96	71,71		опор	2Д150		30
41										т.11-ТК30б-1-ТК30б-ТК30Г-Сов.10Г	53 901,00	53 424,00	477,00		опор	2Д150	86	
										ТК30б-часовая стоим.	4 876,67	3 547,04	1 329,63		опор	2Д32	8	
										ТК30г-ТК30д-ТК35а	264 509,20	151 923,32	112 586,18		опор	2Д150	155	
										ТК35-т.к.97 ул.Советская 1чет	20 133,75	11 564,00	8 569,75		опор	2Д50	19	

									Участок тепловой сети ТК-29ТК-29а-ТК35 (ул. Советская, 103а)	275 857,00	54 251,68	221 605,32		отоп	2Д100	87	
									ТК35а-Сов.97 (II эт.)	26 005,33	14 563,36	11 441,97		отоп	2Д100	25	
									ТК35а-Сов.97(Зимовская)	48 363,30	25 916,80	22 446,50		отоп	2Д80	41	
									ЦТП-Пикит.62 ГВС	4 146,68	4 146,68	0,00		гвс	Д100	46	
									ЦТП-УТ3,ЦТП-УТ3 ГВС	374,60	374,60	0,00		отоп/гвс	2Д150/Д100/Д80	12	
									УТ3-УТ4,УТ3-УТ4 ГВС	741,76	741,76	0,00		отоп/гвс	2Д150/Д100/Д80	181	
									УТ4-УТ5 Никитская,60, УТ4-УТ5 ГВС	103 249,64	63 889,28	39 360,36		отоп/гвс	2Д100/Д100/Д80	140	
									УТ5-ж/д 54-1 Никитская, УТ5-ж/д 54-1 Никитская гвс	16 670,70	10 315,20	6 355,50		отоп/гвс	2Д100/Д100/Д80	36	
									УТ5-ж/д 54-2 Никитская, УТ5-ж/д 54-2 Никитская ГВС	45 919,10	28 414,40	17 504,70		отоп/гвс	2Д100/Д100/Д80	68	
									т.9-СК1 надз. Кузнецкая	60 984,00	60 984,00	0,00		отоп	2Д150		107
									СК1-СК2-СК3 Кузнецкая	107 726,00	107 726,00	0,00		отоп	2Д150		90
									сопутст.дренаж. ЦТП-УТ3	172,28	172,28	0,00		дрен	Д150	6	
									дк1-дк6	868,40	868,40	0,00		дрен	Д150	54	
			Здание	Энергетический производственно-технологический комплекс	город Кострома, улица Советская, дом 77, энергетический производ.-технологич. комплекс по выработке и отпуску потребителям тепловой энергии	143,6	44:27:040613:107	09.06.2003 номер государственной регистрации: 44-01.27-67.2003-504	44:27:040613:107-44.012.2019-307.03.2019	в том числе:								
	592	592								Помещение ЦТП Советская, 77	16 357,07	16 357,07	0,00					
										тепловые сети								
										ЦТП-ТК1	6 140,93	6 140,93	0,00		отоп	2Д100	11	
										ЦТП-ТК1 (ГВС)	1 949,50	1 949,50	0,00		гвс	Д100	11	
										ТК1-ТК2	10 439,58	10 439,58	0,00		отоп	2Д100	17	
										ТК1-ТК2 (ГВС)	3 314,15	3 314,15	0,00		гвс	Д70	17	
										ТК2-аптека(отопление,ГВС)	17 545,51	17 545,51	0,00		отоп	2Д70	30	
										ТК2-аптека (ГВС)	0,00	0,00	0,00		гвс	Д50	30	
										ТК2-ТК6(отопл.,ГВС)	0,00	0,00	0,00		отоп/гвс	2Д100/Д70	90	
										ТК3-искусств.почва (отопл.,ГВС)	0,00	0,00	0,00		отоп/гвс	2Д100/Д70	28	
42										ТК1-ТК3	13 510,04	13 510,04	0,00		отоп	2Д100	22	
										ТК1-ТК3	11 794,48	11 794,48	0,00		гвс	Д50	22	
										ТК4-инф.корп.	2 573,34	2 573,34	0,00		отоп	2Д50	6	
										ТК4-инф.корп.	935,76	935,76	0,00		гвс	Д40	6	
										инф.корп.-т.мерс	8 148,91	8 148,91	0,00		отоп/гвс	2Д50/Д20	23	
										ТК4-ТК5	12 330,59	12 330,59	0,00		отоп	2Д70	23	
										ТК4-ТК5	9 864,47	9 864,47	0,00		гвс	Д50	23	
										ТК5-лабораторный корп.	26 162,30	26 162,30	0,00		отоп	2Д50	61	
										ТК5-лабораторный корп.	26 162,30	26 162,30	0,00		гвс	Д50	61	
										ТК5-хоз.блок	8 772,75	8 772,75	0,00		отоп/гвс	3Д50	15	
										ТК5-ГРП	8 148,91	8 148,91	0,00		отоп	2Д20	18	
										ТК8-т.А	7 798,00	7 798,00	0,00		отоп/гвс	2Д150/2Д80/Д80	3	
										т.А-т.Б-отл.	41 446,08	41 446,08	0,00		отоп/гвс	Д150/3Д80		27
										т.Б-ТК7	46 626,84	46 626,84	0,00		отоп/гвс	2Д150/2Д80/Д80	18	
										ЦТП-ТК7, ЦТП-ТК7 (ГВС)	73 566,79	73 566,79	0,00		отоп/гвс	2Д150/2Д80/Д80	52	
										ТК7-хл.больн.	17 614,58	17 614,58	0,00		отоп/гвс	2Д70/Д50/Д40	9	
										ЦТП Сусанина,54-3эт.корп.	83 586,38	83 586,38	0,00		отоп/гвс	2Д150/Д80	51	
										по подвал.ж.корп.	6 631,37	6 631,37	0,00		отоп/гвс	2Д150/Д80		17
										3эт.корп.-ТК8	35 954,47	35 954,47	0,00		отоп/гвс	2Д150/Д60,30	20	
										ТК8-поликл.	48 699,14	48 699,14	0,00		отоп/гвс	2Д80/Д50,20	29	
			Здание	Энергетический производственно-технологический комплекс	город Кострома, улица Сусанина Ивана, д 50, строение 1, энергетич.производственно-технологический комплекс по выработке и отпуску потребителям тепловой энергии	52,5	44:27:040611:577	№ 44-01.27-15.2004-635 от 17.03.2004	№ 44-44-01/012/2010-253 от 17.02.2010	в том числе:								
43	000000616	783								Здание центр.теплопункта, Сусанина,50 (стр.1) и удостоверение 70 2 и2	45 672,06	6 583,26	39 088,70					
										тепловые сети:								
										ТК3-ж.д 29 ул.Войкова	10 917,14	10 104,64	812,50		отоп	2Д100	26	
										1 ТК53-11-ЦТП	5 381,36	5 381,36	0,00		отоп	2Д200		82,15
										ТК2-ж/д Войкова,31а	2 540,84	1 778,56	762,28		отоп/гвс	2Д70/Д25	4,5	
										ЦТП -ТК3	14 680,39	10 276,00	4 404,39		отоп/гвс	2Д150/Д50	26,5	
										ТК3-ТК2-ТК1-ж/д,31 Войкова,31	44 605,82	31 224,48	13 381,34		отоп/гвс	2Д70/Д50	73	
			Здание	Энергетический производственно-технологический комплекс	г.Кострома, мкр-н Юбилейный, д.21-а, энергетический производ.-технологич. комплекс по выработке и отпуску потребителям тепловой энергии	1040,4	44:27:070703:862	№ 44-01.27-98.2003-1346 от 15.10.2003	№ 44-44-01/070/2009-770 от 30.11.2009	в том числе:								
	000001411	1411								Бойлерная, литер 1-А Юбилейный 21а	14698,47	14 698,47	0,00					
										тепловые сети:								
										2ТК24-ж/д 15	0,01	0,01	0,00		отоп	2Д100	46	
										кот-ТК1а	0,01	0,01	0,00		от/гвс	3Д100	11,5	
										ТК2-ТК3	0,01	0,01	0,00		от/гвс	2Д150/д100	55,8	
										ТК3-ТК4	0,01	0,01	0,00		от/гвс	3Д100		81,5
										ТК4-ТК5(по д)	0,01	0,01	0,00		от/гвс	2Д200/д100	55,7	

44									ТК8-к.17 (нет ул.)	0,01	0,01	0,00		отдел	2Д630х100	45,5		
									ТК3-8 (ул.) 21	0,01	0,01	0,00		отдел	2Д150	13,6		
									ТК3-8 (ул.) 31	0,01	0,01	0,00		отдел	3Д80	24,5		
									ТК8-8 (ул.) 19	0,01	0,01	0,00		отдел	3Д100	27,9		
									ТК39-ТК1а	0,01	0,01	0,00		отдел	2Д200	123		
									ТК1а-к.16	0,01	0,01	0,00		отдел	3Д80	73,2		
									ТК4-к.29	0,01	0,01	0,00		отдел	3Д100	42,6		
									ТК1а-к.14	2 143,75	2 143,75	0,00		отдел	3Д80	31		
									Бойлер-к.21	10 671,68	4 718,68	5954,73		отдел	2Д150			58,6
									Бойлер-к.21	5 134,50	5 134,50	0,00		отдел	Д150			58,6
									ТК2-к.1 (нет)-к.19 (нет) отдел	5 659,31	5 659,31	0,00		отдел	2Д100	11,7		36,4
									ТК2-к.1 (нет)-к.19 (нет) отдел	2 828,91	2 828,91	0,00		отдел	Д100	11,7		36,4
									ТК4-к.4(ЦТП)-к.23	8 321,53	8 321,53	0,00		отдел	2Д80/д50	53,5		
									ТК2-к.д.27	0,01	0,01	0,00		отдел	2Д100	40,5		
45			Здание	Энергетический производственно - технологический комплекс	город Кострома, улица Ивановская, дом 31, строение 8, энергетич. производственно-технологич. комплекс по выработке и отпуску потребителям тепловой энергии	83,4	44:27:070231:92	44-01-27-97-2003-730 02.09.2003	44-44-01-012-2010-252 17.02.2010	в том числе:									
	251	251							Здание котельной с земельн. участ. (Ивановская,31	46 094,00	46 094,00	0,00						
									котельная-ТК1а-ТК2	18 685,97	18 685,97	0,00		отдел	2Д150	27		
									котельная-ТК1а-ТК1 (сет)	4 210,92	4 210,92	0,00		тис	Д100	27		
									ТК1-школа №44	58 134,11	58 134,11	0,00		отдел	2Д100	83		
									ТК3-школа №4 (конс)	13 100,65	13 100,65	0,00		тис	Д50	83		
									школа- ТК2-к.д.52	31 047,96	31 047,96	0,00		отдел	2Д40	22		
									ТК2а-поместить.№11	80 646,96	68 564,43	16 082,53		отдел	2Д70	62		
46			Здание	Энергетический производственно - технологический комплекс	город Кострома, бульвар Петросовича, энергетический производственно-технологический комплекс по выработке и отпуску потребителям тепловой энергии, поз.5	218,4	44:27:040723:579	44-01-27-98-2003-1336 14.11.2003	44-44-01-012-2010-255 17.02.2010	в том числе:									
	0000000443	7							Здание ЦТП Пионерского, 5	2 173,70	2 173,70	0,00						
	0000000461	955							Пристройка к ЦТП б.Петровский,5 (б.электролиз 127,4м2	7 210,00	2 612,96	4 597,04						
									земельные участ. ТК6-к.6, Петр.5(ГОРСЭС);по пешему б.Петр.5(ГОРСЭС), б.Петр.5,(ГЦТП	120 048,57	120 048,57	0,00		отдел	2х125	21,2	26,9
									ЦТП-б.Петр.5(ГорСЭС)	22 795,34	22 795,34	0,00		приятие	2Д125/Д50	52,3		
									ЦТП-ТК1-ул.Конст.Жилина	85 124,95	85 124,95	0,00		отдел	2Д80	123,1		
									ЦТП-ТК1-ул.Конст.Ж(ТВС)	52 753,49	52 753,49	0,00		тис	Д80	123,1		
									ТК4- б-р Пешковского 3	179 110,39	179 110,39	0,00		отдел	2Д70	55,6		
									ЦТП-ТК2(нет).т.1	16 319,39	16 319,39	0,00		отдел	2Д100	25,5		
									ЦТП-ТК2(ТВС)	11 397,67	11 397,67	0,00		тис	Д50	25,6		
									ТК2А-корп.вечая и эл.сн/к ул.Советская 118а	1 248,00	1 248,00	0,00		отдел	2Д70	4,5		
									ТК2а-гараж гипсабор.	31 654,44	31 654,44	0,00		отдел	2Д100	43,1		
									гараж-ТК2-гипсаборатория	18 236,28	18 236,28	0,00		отдел	2Д100	31,2		
47			Здание	Котельная	город Кострома, пр-т Мира, дом 8/6, строение 1	106,7	44:27:040107:36	44-01-27-67-2003-530 от 09.06.2003	44-44-01-082/2009-215 от 15.12.2009	в том числе:	2418,00	1592,13	825,87						
	405	405							Здание-котельной (пл. 106,7м2, пл. застройки 145,3м2) пр. Мира 8/6 строение 1)	2418,00	1592,13	825,87						
	407	407							Дымовая труба, Мира, 8/6	523,00	523,00	0,00						
48			Здание	Нежилое здание	город Кострома, микрорайон Юбилейный, 18а	46,5	44:27:070705:2401	44:27:070705:2401-44/001/2017-1 от 13.10.2017	44:27:070705:2401-44/012/2019-3 02.04.2019	Здание	1,00		1,00						

Концедент

Администрация города Костромы

Глава Администрации города Костромы

А. В. Смирнов

Концессионер

ПАО «Территориальная генерирующая компания № 2»

Генеральный директор

Т.Н. Пинигина

Субъект

Российской Федерации Костромская область

Губернатор

А.Н. Сытин

Балансодержатель

МКП г. Костромы «Горсвет»

Директор

О.О. Сергеев

Приложение № 1

к концессионному соглашению от 28.06.19 № 54-д

«Состав Объекта Соглашения, его описание и технико-экономические показатели»

§ 2 Тепловые сети (недвижимое)

№ п/п	Объект	Наименование объекта регистрации права	Адрес (местоположение) имущества	Протяженность, кратка (м.п.)	Кадастровый (условный) номер	Дата и № регистрации права муниципальной собственности города Костромы	Дата и № регистрации права хозяйственного ведения	В том числе:	Первоначальная стоимость	Амортизация	Остаточная (балансовая) стоимость	В том числе:	Технико-экономические показатели			
													назначение сети	Диаметр (ММ)	Длина канала	Надземная
1	Сооружение	Линейный объект	Костромская обл., г.Кострома, Улица Н.Бабушкиной, Мясницкая, Свердлова, Ив.Сусанина, Тепловая сеть в кварталах 163 и 164	383,7	44:27:000000:13246	№ 44-01-27-62-2003-2291 от 23.01.2004	44.27.000000:13246-44/012/2019-3 от 10.03.2019									
								1ТК58–УТ3 у.д. Н.Бабушкиной,16	2553,60	2553,60	0,00		отоп	2Д200	157	
								1ТК58-ТК1 у.д. Мясницкая,56	5096,14	5096,14	0,00		отоп	2Д200	16,7	
								ТК1-ТК2 у.д.Сверд.83	28309,40	28309,40	0,00		отоп	2Д150	100	
								УТ-3 Н. Бабушкиной 14	21680,63	21680,63	0,00		отоп	2Д100	25	
								Н. Сусанина 23, гранит от Н.Баб.14	67106,25	60127,20	6979,05		отоп	2Д80	5	49
								УТ-1-Н. Бабушкиной 16	20047,55	20047,55	0,00		отоп	2Д100	20	
								УТ1-Мясницкая 51	21612,99	21612,99	0,00		отоп	2Д100	19	
								Н. Сусанина 27, гранит от Мясн.51	51264,23	51264,23	0,00		отоп	2Д80	6	46
								ТК1-Мясницкая 54	16037,80	16037,80	0,00		отоп	2Д150	16	
								ТК1-Мясницкая 56	3660,37	3660,37	0,00		отоп	2Д150	5	
								ТК2-Свердлова 83	5856,50	5856,50	0,00		отоп	2Д150	8	
								Н.Сусанина 33, гранит от Свердлова.83	84469,58	75685,12	8784,46		отоп	2Д150	6	54
								гранит по д.33-до Сусанина 31	32942,92	29516,48	3426,44		отоп	2Д80		27
								гранит Сусанина,33-Сусанина 29/52	39336,48	39336,48	0,00		отоп	2Д80		62
2	Сооружение	Тепловая сеть от К-45 в квартале 24,25,32	Костромская область, г.Кострома, просп. Текстильщиков, Сивомухоцкого, Симановского, Комсомольская	1266,5	44:27:000000:13651	№ 44-44-01/031/2010-675 от 27.04.2010	44.27.000000:13651-44/012/2019-1 от 28.02.2019 12:29:06						подземная /надземная			
								Тепловая сеть по ул. Симановского, д.19-ГАН, квартал № 32	378,64	187,04	191,60		отоп	2д40	19,5	
								Тепловая сеть просп. Текстильщиков д.44-44б квартал № 32	659,42	324,80	334,62		отоп	2д50	31	
								Тепловая сеть по ул. Симановского, д.33, квартал № 32, СК5-СК9	1782,68	879,20	903,48		отоп	2д50	115	
								Тепловая сеть в квартале № 32 ул. Сивомухоцкого	4646,81	4002,88	643,93		отоп	2Д100-2Д70	32,8	
								Тепловая сеть в квартале № 32 ул. Симановского, просп. Текстильщиков	31981,96	27554,24	4427,72		отоп	2Д100	79	
								Тепловая сеть по пер. Колыевский	158367,63	133358,40	25004,23					
												К45-выход из земли (подз)	отоп	2Д250	21,5	
												Выход из земли-К104 (подз)	отоп	2Д250		69,2
												К104-К109 (подз)	отоп	2Д250	155,3	
												К109-К110 (подз)	отоп	2Д250		87
												К110-К113 (подз)	отоп	2Д200	44,2	
												К113-задательной (подз)	отоп	2Д150	54	
								Тепловая сеть к дому №46 по просп. Текстильщиков ПНМ	2855,12	2300,48	554,64		отоп	2д100	26,7	
								Тепловая сеть квартал д32 к зданию Горсовпромпроекта по ул. Симановского	9457,53	7620,48	1837,05		отоп	2Д80	18,5	
								Тепловая сеть СК-8 прачечная ГВС дом 43, квартал № 32	0,00	0,00	0,00		отоп	2д50	7,5	
								Тепловая сеть ул. Симановского, д.21-д.19, квартал № 32	0,00	0,00	0,00		отоп	2д50	38	
								Тепловая сеть СК-8 ул. Комсомольская прачечная, д.43-СК-8, квартал № 32	0,00	0,00	0,00		отоп	2д50	18,7	
3	Сооружение	Тепловая сеть	Костромская область, г.Кострома,Тепловая сеть в квартале 66 по ул.Терешковой, ул.Симановского, проспект Текстильщиков	291	44:27:000000:2971	№ 44-44-01/007/2009-547 от 07.04.2009	44.27:000000:2971-44/012/2019-1 от 01.03.2019						подземная /надземная			
								Тепловая сеть в квартале № 66 ул. Терешковой	6163,60	5309,92	853,68		отоп	Д100-Д70	22	
								Тепловая сеть в квартале № 66	15427,69	13291,04	2136,65					
												К73-ж/д № 21 ул. Терешковой	отоп	2Д100	3	
												ж/д № 21-ж/д № 17 ул. Терешковой	отоп	2Д80	11	
												ж/д № 21-ж/д № 29 ул. Терешковой	отоп	2Д100	7,5	55,5
												ж/д № 70-ж/д № 89а ул. Симановск.		2Д100	63	
												ж/д № 89а-ж/д № 89б ул. Симановск.	отоп	2Д100	13	
												ж/д № 89б-ж/д № 94а ул. Симановск.	отоп	2Д100	22	
												ж/д №89б-СК7 ул. Симановского	отоп	2Д50	30	
												СК7-д/к № 3 ул. Симановского	отоп	2Д50	7	
												СК7-школа № 29 ул. Симановского	отоп	2Д40	10	43

												К74-ж/д № 13 ул. Терешковой	отоп	2Д80	19	
								Тепловая сеть в квартале № 66 ул. Симановского	22556,05	19435,12	3122,93					
												К70-ж/д № 89а ул. Симановского	отоп	2Д100	70	
												ж/д № 89а-ж/д № 89б ул. Симановского	отоп	2Д100	13	
												ж/д № 89б-ж/д № 94а ул. Симановс.	отоп	2Д100	22	
								Тепловая сеть по ул. Терешковой, д.17	3103,81	2465,12	638,69					
								Тепловая сеть к жилому дому № 14 по ул. Терешковой, д/к № 3, квартал № 66	7786,67	6274,24	1512,43		отоп	2д50	90	
4	Сооружение	Тепловая сеть от котельной №2 к жилым домам №15,17 "а" по ул.Голубкова, №35,35 "а" по ул. Степани, протяженность трассы 204,05м; тепловая сеть в ж/б непроходных каналах от тк6 до жилого дома № 17а по ул. Голубкова протяженность трассы 16,00м; от тк6 до жилого дома № 17а по ул. Голубкова трубопровод горячего водоснабжения протяженность трассы 16,00м; тепловая сеть в ж/б непроходных каналах от тк6 до жилого дома № 35 по ул. Степани протяженность трассы 15,00м; от тк8 до жилого дома № 35 по ул. Степани трубопровод горячего водоснабжения протяженность трассы 15,00м; тепловая сеть в ж/бнепроходных каналах от тк4 через тк9 до школы № 6, дом № 15 по ул. Голубкова протяженность трассы 113,00м; тепловая сеть в ж/б	Костромская область, г.Кострома, ул. Голубкова, Степани	204,5	44:27:000000:13995	№ 44-44-01/026/2009-031 от 31.03.2009	44:27:000000:13995-44/012/2019-1 01.03.2019						подземная /надземная			
								Тепловая сеть к жилому дому № 17а по ул. Голубкова	260654,81	3830,67	256824,14		отоп/гвс	2Д70/2Д50	18	
								Тепловая сеть вход ул Степани, д.35	4142,42	3362,24	780,18		отоп/гвс	2Д100/2Д70	15	
								Тепловая сеть по ул. Голубкова, д.15 от жилого дома до школы № 6, теплица	37822,12	30257,92	7564,20		отоп	2Д80/2д50	135	
								Тепловая сеть по ул. Степани, д.35а	142644,34	81096,96	61547,38		отоп	2д80		38,05
5	Сооружение	Тепловая сеть от К-99 до домов №78/28,80 по ул.Катуничной в квартале №140 протяженность трассы 66,0м, в том числе: Подземный трубопровод от К-99 до жилого дома № 80 по ул. Катуничной протяженность трассы 61,5м; Подземный трубопровод от т.1 до жилого дома № 78/28 по ул. Катуничной протяженность трассы 4,5м	Костромская область, г.Кострома, ул. Катуничная	66	44:27:040420:952	№ 44-44-01/026/2009-034 от 31.03.2009	44:27:040420:952-44/012/2019-1 28.02.2019						подземная			
								Тепловая сеть в квартале № 140 ул. Катуничная	10252,40	8832,32	1420,08					
												от К99 до ж/д № 80	отоп	2Д100	61,5	
												вход в ж/д № 28/78	отоп	2Д80	4,5	
6		Тепловая сеть	Костромская область, г.Кострома, мкр-н Паново, д.36,38	66,7	44:27:000000:1238	№ 44-44-01/026/2009-030 от 07.04.2009	44:27:000000:13995-44/012/2019-1 01.03.2019						подземная /надземная			
								Тепловая сеть м/р-н Паново, д.36, 38	13449,87	10534,72	2915,15					
												К17-Паново, 36	отоп	2Д150	11,7	
												Паново, 36-ТК57	отоп	2Д80	26	
												ТК57-Паново 38	отоп	2Д80	11	
								Тепловая сеть в м/р-не Паново, д.24, транзиты: м/р-н Паново, д.23, 38, 24 ул. Южная, д.2, 6	418454,12	251972,00	166482,12					
												Паново, 24-Паново,22	отоп	2д50	14,5	
												Паново, 24-Паново,22 ГВС	гвс	д80	14,5	
												Паново, 24-Паново,22 ГВС		Д100	14,5	
												Транзит по подвалу Паново, 24	отоп	2д80	122,3	
												Транзит по подвалу Паново, 24 гвс	гвс	д80	120,5	

												Транзит по подвалу Панова, 24 гвс		Д100	121,5	
												Транзит по подвалу Панова, 36	отоп	2Д100		18
												Транзит по подвалу Панова, 23	отоп	2Д80		20
												Транзит по подвалу Панова, 23 гвс	гвс	Д80		20
												Транзит по подвалу Южная, 2	отоп	2д100		149,25
												Транзит по подвалу Южная, 2 гвс	отоп	Д50		149,25
												Транзит по подвалу Южная, 2 гвс		Д32	130	
												Транзит по подвалу Южная, 6	отоп	2д100		6,7
												Транзит по подвалу Южная, 6 гвс	гвс	Д50		6,7
												Транзит по подвалу Южная, 6 гвс		Д32	10	
7	Сооружение	Тепловая сеть от ЦТП №4	Костромская область, г.Кострома, мкр-н Панова	425,2	44:27:080515:3629	№ 44-44-01-032/2009-297 от 04.06.2009	44:27:080515:3039-44/012/2019-1 01.03.2019						надземная /надземная			
								Участок тепловой сети и сети ГВС от ЦТП-4 до тепловой камеры (жилн. Панова)	330000,00	59125,00	270875,00		отоп/гвс	3д100	9,42	
								Участок тепловой сети и сети ГВС от тепловой камеры до жилого дома №26 (микрорайон Панова)	1111000,00	199054,31	911945,69		отоп/гвс	3д100	63,68	
								Тепловая сеть в мкр-не Панова ввод к жилым домам №№ 6а, 2, 34, 8, 14а, 24, 25	162277,91	111503,84	50774,07					
												ТК35-Панова, 6А		2Д50	22,5	
												ТК35-Панова, 6А ГВС		Д50	22,5	
												ТК35-Панова, 6А ГВС		Д40	22,5	
												ТК34-Панова, 8		2Д70	13	
												ТК34-Панова, 8 ГВС		Д80	13	
												ТК34-Панова, 8 ГВС		Д40	13	
												ТК41-Панова, 14а		2Д80	5	
												ТК41-Панова, 14а ГВС		Д70	5	
												ТК41-Панова, 14а ГВС		Д40	5	
												ТК47-Панова, 2		2Д100	8,8	
												ТК47-Панова, 2 ГВС		Д100	8,8	
												ТК47-Панова, 2 ГВС		Д50	8,8	
												ТК25-Панова, 24	отоп	2Д100	14,5	
												ТК25-Панова, 24 ГВС	гвс	Д100	14,5	
												ТК25-Панова, 24 ГВС		Д50	14,5	
												ТК16-Панова, 34	отоп	2Д80	13,8	
												ТК16-Панова, 34 ГВС	гвс	д100	13,8	
												ТК16-Панова, 34 ГВС		Д80	13,8	
												ТК49-ТК50	отоп	2Д100	44,5	
												ТК49-ТК50 ГВС	гвс	Д100	44,5	
												ТК49-ТК50 ГВС		Д70	38	
												ТК50-Панова, 25	отоп	2Д100	10	
												ТК50-Панова, 25 ГВС	гвс	Д100	10	
												ТК50-Панова, 25 ГВС		Д70	10	
												ТК49-Панова, 25	отоп	2Д100	14	
												ТК49-Панова, 25 ГВС	гвс	д100	14	
												ТК49-Панова, 25 ГВС		Д40	49	
8	Сооружение	Тепловая сеть от котельной №7 к жилым домам в д. Некрасово Костромского района	Костромская область, Костромской район, д. Некрасово	396	44:07:000000:1901	№ 44-44-01/189/2008-598 от 12.01.2009	44:07:000000:1901-44/012/2019-4 от 04.03.2019						надземная /надземная			
								Тепловая сеть к пос. Некрасово	127916,83	100186,24	27730,59					
												надземная	отоп/гвс	2Д125		285
													гвс	Д70		285
													гвс	Д40		285
												подземная	отоп/гвс	2Д100/д70/д40	104	
													отоп/гвс	2Д70/д50/д32	7	
													отоп	2д150	50	128
													отоп	2д70		8
9	Сооружение	Тепловая сеть	Костромская область, г. Кострома, ул. Малышковская, д. 55, тепловая сеть	152	44:27:080428:312	№ 44-44/001-44/001/005/2015-8403/2	44:27:080428:312-44/012/2019-4 20.02.2019						надземная			
								Сооружение - тепловая сеть, протяженностью 152м, имеющая местоположение: г. Кострома, ул. Малышковская д.55	825061,25	241615,67	583445,58		отоп/гвс	2д80/д50/д40		151,6
10	Сооружение	Тепловая сеть в квартале 13.119 от СК-94	Костромская область, г. Кострома, ул. Нижняя Дебра, ул. Горная, переулок Мельничный	693,1	44:27:000000:14740	№ 44-44-01/074/2008-360 от 05.08.2008	44:27:000000:14740-44/012/2019-2 от 07.03.2019						надземная /надземная			

								ТК26-Горная 27б	47531,95	47531,95	0,00		отоп	2д80	37	15,3
								Участок тепловой сети от ТК-2а до СК-9а около дома № 18/8 по улице Горной	2817762,00	554159,86	2263602,14		отоп	2Д80	266,6	
								от ТК-1 до ж.д. № 3 по переулку Мельничный	427,00	427,00	0,00		отоп	2д100	16	
								от ТК-1 до т.1 и от т.2 до ТК-2	2531,00	2531,00	0,00		отоп	2д100	94,9	
								от т.1 до т.2	734,00	734,00	0,00		отоп	2д100		25,9
								от ТК-2 до ж.д. № 22 по ул.Нижняя Добра	458,00	458,00	0,00		отоп	2д80	19,65	
								от ТК-2 через ТК-2а, ТК-2б до ТК-3	2909,00	2909,00	0,00		отоп	2д80	124,8	
								от ТК-3 до ж.д. № 5г по ул. Лесной	340,00	340,00	0,00		отоп	2д50	16	
								от ТК-3 до ж.д. № 5в по ул. Лесной	117,00	117,00	0,00		отоп	2д50	5,5	
								от ТК-3 до ТК-4	711,00	711,00	0,00		отоп	2д80	30,5	
								от ТК-4 до КТП	149,00	149,00	0,00		отоп	2д80	6,4	
								от ТК-4 до т.3 у ж.д. № 7б по ул. Лесной	1554,00	1554,00	0,00		отоп	2д50	44	
								котельная-ТК1	0,00	0,00	0,00		отоп	2д100	110,2	
								ТК1-д.3	0,00	0,00	0,00		отоп	2д100	16	
								ТК1-т1(подз)-т.2(подз)-ТК2(подз)	0,00	0,00	0,00		отоп	2д100	94,9	25,9
								ТК2-д22	0,00	0,00	0,00		отоп	2д80	19,65	
								ТК2-ТК3	0,00	0,00	0,00		отоп	2д80	124,8	
								ТК3-д.5г	0,00	0,00	0,00		отоп	2д50	16	
								ТК3-д.5в	0,00	0,00	0,00		отоп	2д50	5,5	
								ТК3-ТК4	0,00	0,00	0,00		отоп	2д80	30,5	
								ТК3-КТП	0,00	0,00	0,00		отоп	2д80	6,4	
								ТК3-д.7Б	0,00	0,00	0,00		отоп	2д50	40,7	
								от т.3 до т.4 у ж.д. № 7б по ул. Лесной	73,00	73,00	0,00		отоп	2д50		7,2
								от ТК-2б до т.5	1718,01	715,68	1002,33		отоп	2д50	20,3	
								т.5 через т.6 в СК-7	417,85	173,60	244,25		отоп			15,3
								от СК-7 до СК-9а у дома № 18/8 по ул. Горной	22566,41	9395,68	13170,73		отоп		266,6	
11	Сооружение	Тепловая сеть по ул.Федосеева,Ерохова,Борьбы, в квартале №69	Костромская область, г. Кострома, ул. Федосеева, Ерохова, Борьбы	532	44:27:000000:243	№ 44-44-01/052/2009-301 от 05.06.2009	44:27:000000:243-44/012/2019-1 от 01.03.2019						подземная /надземная			
								Тепловая сеть в квартале № 69 ул. Федосеева	10225,98	8809,92	1416,06					
												СК2-СК6	отоп	2Д50	6	26,1
												СК6-ж/д № 9а (подз)	отоп	2Д40	3,6	
								Тепловая сеть в квартале № 69 ул. Борьбы, д.75	7407,94	6381,76	1026,18					
												СК-5-нож.дело	отоп	2д80/2д40	19,2	26,5
												СК-5-дом 75 ул.Борьбы	отоп	2д40	28	
								Тепловая сеть в квартале № 69 ул. Ерохова, ул. Федосеева	22845,80	19682,88	3162,92					
												СК1-СК2	отоп	2Д80	61	
												СК2-СК3	отоп	2Д70	21,1	
												СК3-СК4	отоп	2Д70	5	
												СК2-ж/д № 9б ул. Федосеева (подз)	отоп	2Д40	11,8	
												СК3-ж/д № 9г ул.Федосеева (подз)	отоп	2Д50	2	
												СК5-ж/д № 34 ул.Ерохова (подз)	отоп	2Д40	1,7	
												СК4-СК5	отоп	2Д50	19,8	
								Тепловая сеть по ул. Ерохова, д.26, 28, 30, квартал № 69	7850,18	6560,96	1289,22					
												К4а-СК7 (подз)	отоп	2Д70	6	
												СК7-Ерохова, 30 (подз)	отоп	2Д50		89,1
												СК7-Ерохова, 26 (подз)	отоп	2Д50		62,8
												К4б-СК1	отоп	2Д80		45
								Тепловая сеть точка 8 по ул. Ерохова, д.24б, квартал № 69	2414,20	1191,68	1222,52		отоп	2д32		47,5
12	Сооружение	Линейный объект - Тепловые сети по ул.Коммунаров, Запрудня, Речной проспект	Костромская область, г.Кострома, ул.Коммунаров, Запрудня, Речной проспект	4734,5	44:27:000000:13252	№ 44-44-01/060/2009-128 от 16.09.2009	44:27:000000:13252-44/012/2019-1 28.02.2019						подземная /надземная			
								Тепловая сеть в квартале № 71 ТК-1 ТК-2 ул. Коммунаров, д.43, 53	23238,33	20493,76	2744,57		отоп	2д70	41,1	29
								Тепловая сеть в квартале № 79 ул. Коммунаров, д.63, 71, 73а, 75, 77	14365,07	12668,32	1696,75					
												ТК39-Т.1	отоп	2Д80		89
												Т.1-Т.2	отоп	2Д50		9
												Т.2-ж/д № 63	отоп	2Д50		26
												Т.2-ж/д № 71	отоп	2Д50		4
												Т.1-Т.3	отоп	2Д70		121
												Т.3-ж/д № 77	отоп	2Д50		36
												Т.3-Т.4				
												Т.4-ж/д № 73а	отоп	2Д50		78
												Т.4-ж/д № 75	отоп	2Д50		5
								Тепловая сеть по ул. Коммунаров от ТК23 до ТК39	463424,25	343731,36	119692,89			2Д100		82

								Тепловая сеть по ул. Эпирудия от ТК33до ЦТП судоверфи и от ЦТП до ТК1	72251,43	50262,24	21989,19		отоп	2д250 2д150	282	373
								Тепловая сеть ТК3 до гермоотделения входа в жилой дом. квартал № 215	43361,86	21394,24	21967,62					
												Н О.15-пункт учета	отоп	2Д250		15
												пункт учета-ТК33	отоп	2д250	290	44
												ТК33-ТК39	отоп	2Д250	55	18,4
												подземная		2Д100	30	
												надземная		2Д100		52
13	Сооружение	Линейный объект	г.Кострома, ул.Рабочая 11-а, Новый быт. Ленина, Рабочий проспект. Тепловая сеть в квартале №89	2129,9	44:27:000000:13467	№ 44-01.27-65.2003-3212 от 29.12.2003	44:27:000000:13467-44 012 2019-3 от 10.03.2019						подземная /надземная			
								К87-Бойлерная квартал 89-106	29593,42	29593,42	0,00		отоп	2Д150	33	
								ЦТП-СК-7 Ленина,101	33796,02	33796,02	0,00		отоп/гвс	3Д150	35	
								ЦТП-СК6 квартал 89-106	30022,31	30022,31	0,00		отоп	2Д65	70	
								ЦТП-СК1 квартал 89-106	49127,42	49127,42	0,00		отоп	2Д100	102	
								ЦТП-СК1-ГВС квартал 89-106	8577,80	8577,80	0,00		гвс	Д150		
								СК1-д.3-т.А квартал 89-106, т.А-т.С	19300,06	19300,06	0,00		отоп	2Д80	24,3	11,7
								СК1-д.3-т.А ГВС квартал 89-106, т.А-т.С ГВС	2222,43	2222,43	0,00		гвс	Д50		36
								т.С-т.Б квартал 89-106,т.Б-Новый Быт,5	3216,68	3216,68	0,00		отоп	2Д80	4,9	1,1
								т.С-т.Б ГВС квартал 89-106,т.Б-Новый Быт,5 ГВС	467,88	467,88	0,00		гвс	Д80	4,9	1,1
								СК1-СК2-СК3 квартал 89-106	71234,76	71234,76	0,00		отоп	2Д100	117,8	
								СК1-СК2-СК3 ГВС квартал 89-106	9045,68	9045,68	0,00		гвс	Д100		
								СК3-д.6 квартал 89-106	4825,01	4825,01	0,00		отоп	2Д80	10,5	
								СК3-д.6ГВС квартал 89-106	682,33	682,33	0,00		гвс	Д70		
								СК3-СК5 квартал 89-106	30022,31	30022,31	0,00		отоп	2Д80	56	
								СК3-СК5 ГВС квартал 89-106	4366,88	4366,88	0,00		гвс	Д50		
								СК5-д.7 квартал 89-105	42889,02	42889,02	0,00		отоп	2Д80	80	
								СК5-д.7 ГВС квартал 89-106	6238,40	6238,40	0,00		гвс	Д65		
								СК6-д.3 квартал 89-106	3860,01	3860,01	0,00		отоп	2Д100	9	
								СК6-СК9 2д100,81,9п.м.	2243,92	1947,68	296,24		отоп	2Д65	81,9	
								СК9-СК10 2д100,38п.м.	1041,14	903,84	137,30		отоп	2Д65	38	
								СК10-11Раб.40 2д50,64п.м.	1422,27	1235,36	186,91		отоп	2Д50	64	
								СК10-11Раб.4/38 2д50,28,1п.м.	1422,27	1235,36	186,91		отоп	2Д50	28,1	
								СК10-11Раб.6/17 2д50,21п.м.	466,68	405,44	61,24		отоп	2Д65	21	
								СК8-Новый Быт,4	118257,00	118257,00	0,00		отоп	2Д100	38	
								СК7-Ленина,103	76022,00	76022,00	0,00		отоп/гвс	3Д100	15	
								СК7-Ленина,101	96295,00	96295,00	0,00		отоп/гвс	3Д100	19	
								Транзит по Ленина,101-до Ленина 101а	337878,00	337878,00	0,00		отоп	2Д100		100
								СК2-Рабочий пр-т,4	91302,00	91302,00	0,00		отоп	2д100	36,5	
								11Рабочая,3 транзит -СК8	67576,00	67576,00	0,00		отоп	2Д100	8	12
								СК8-11 Рабочая, 5	143486,00	143486,00	0,00		отоп	2Д80	49	
								К 86-д 9 квартал 89-106	35902,67	35902,67	0,00		отоп	2Д65	55	
								К86-Новый Быт,6	114879,00	114879,00	0,00		отоп	2Д100	34	
14	Сооружение	Линейный объект	Костромская обл., г.Кострома, ул.Беленогова, дом 18/1, тепловая сеть от котельной, лит.1Я	464,25	44:27:080207:1467	№ 44-01.27-67.2003-524 от 09.06.2003	44:27:080207:1667-44:012/2019-3 01 03.2019						подземная /надземная			
								кот-т.1(надз)	6 683,18	6 683,18	0,00		отоп	2Д100		26,75
								кот-т.1 ГВС(надз)	6 102,94	6 102,94	0,00		гвс	Д100		
								т.1-т.2 (надз)	9 853,81	9 853,81	0,00		отоп	2Д150	13,4	
								т.1-т.2 ГВС(надз)	3 035,93	3 035,93	0,00		гвс	Д100		
								т.2-т.3а (надз)	11 211,17	11 211,17	0,00		отоп	2Д70/Д50		50
								т.3а-шиберблок	5 605,58	5 605,58	0,00		гвс	3Д50		23,5
								т.3а-вятка	248,68	248,68	0,00		отоп	3Д40		1,5
								т.2-т.4	5 957,87	5 957,87	0,00		отоп	2Д150.	8,1	
								т.2-т.4 ГВС	1 395,67	1 395,67	0,00		гвс	Д80		
								т.4-т.6(надз)	21 230,06	21 230,06	0,00		отоп	2Д150		60,5
								т.4-т.6 ГВС(надз)	11 209,63	11 209,63	0,00		гвс	Д100		
								т.6-т.5(надз)	13 051,91	13 051,91	0,00		отоп	2Д100		55,8
								т.6-т.5 ГВС (надз)	10 332,35	10 332,35	0,00		гвс	Д100		
								т.5-гл корпус	13 051,91	13 051,91	0,00		отоп	2Д100	21,25	
								т.5-гл.корпус ГВС	3 937,99	3 937,99	0,00		гвс	Д100		
								т.6-т.7(надз)	1 247,68	1 247,68	0,00		отоп	2Д133		5,8
								т.6-т.7 ГВС (надз)	1 247,68	1 247,68	0,00		гвс	Д50		
								т.7-т.8	3 645,57	3 645,57	0,00		отоп	2Д133	6,8	
								т.7-т.8 ГВС	1 462,13	1 462,13	0,00		гвс	Д50		
								т.8-т.9 (надз)	10 634,53	10 634,53	0,00		отоп	2Д133		49,6
								т.8-т.9 ГВС(надз)	10 634,53	10 634,53	0,00		гвс	Д50		
								т.9-т.10	5 546,33	5 546,33	0,00		отоп	2Д50	10,35	
								т.9-т.10 ГВС	1 618,09	1 618,09	0,00		гвс	Д50		
								т.10-шиф.корп(надз)	1 618,09	1 618,09	0,00		отоп	3Д50		5,2
								Кот-герм.во.шк.23	196 911,00	181 158,12	15 752,88		отоп	2Д100	97,4	
								Гермет.шк.23-герм.пирожн	34 440,12	31 684,87	2 755,25		отоп	2Д50	27,3	

15		Линейный объект	Костромская обл., г.Кострома, проспект Мира, улица Калиновская, Гаевская, Маршала Новикова. Тепловая сеть в квартале № 131	164,5	44:27:000000:13327	№ 44-01.27-63.2003-2292 от 23.01.2004	44:27:000000:13327-44/012/2019-3 от 02.03.2019						подземная			
								К83- СК1- хоз.блок	205599,11	205599,11	0,00		отоп	2Д150	124,5	
								хоз. блок- СК2- Цирк	4031,45	4031,45	0,00		отоп	2Д150	40	
16		Линейный объект	Костромская обл., г.Кострома, ул. Кинешемское, дом 72. Тепловая сеть от котельной, расположенной на территории школы-интерната №3	282,8	44:27:070301:1898	№ 44-01.27-36.2004-182 от 09.02.2004	44:27:070301:1898-44/012/2019-3 от 02.03.2019						подземная /надземная			
								котельная-ТК1 (от)	34603,64	34603,64	0,00		отоп	2Д150		46,05
								котельная-ТК1 (гвс)	8772,75	8772,75	0,00		гвс	Д100		46,05
								ТК1-т.1 (от),т.1-ТК2 (от)	48445,10	48445,10	0,00		отоп	2Д150	14,4	52,3
								ТК1-т.1 (ГВС),т.1-ТК2 (ГВС)	12281,86	12281,86	0,00		гвс	Д100	14,4	52,3
								ТК2- школа- интернат(пол1)	46056,96	46056,96	0,00		отоп/гвс	2Д100/Д50	6	
								ТК2-школа-интернат(пол 2)	3431,12	3431,12	0,00		отоп/гвс	2Д100/Д50	75,1	
								ТК1-ж/д Кинешемское шоссе,72	47177,92	47177,92	0,00		отоп	2д50	66,95	
17		Сооружение: Тепловые сети с сетями горячего колоснабжения в квартале №75	Костромская обл., г.Кострома, ул. Катушечная, ул. Беговая, ул. Маяковского, ул. Калиновская	2049,2	44:27:000000:14792	№ 44-01.27-65.2003-3214 от 29.12.2003	44:27:000000:14792-44/012/2019-3 от 10.03.2019						подземная /надземная			
								К21-СК1 квартал 75	36845,57	36845,57	0,00		отоп	2Д100	60	
								СК1-СК5 квартал 75	34847,33	34847,33	0,00		отоп	2Д50	65	
								СК5-д.10 квартал 75	6433,35	6433,35	0,00		отоп	2Д50	15	
								СК1-СК2а квартал 75	36845,57	36845,57	0,00		отоп	2Д100	60	
								СК2а-д.57 квартал 75	1715,56	1715,56	0,00		отоп	2Д50	4	
								СК2а-СК2 квартал 75	9211,39	9211,39	0,00		отоп	2Д100	15	
								СК2-бойл. квартал 75	26405,99	26405,99	0,00		отоп	2Д100		37,9
								Б-д/с 60(Маяк.12) квартал 75	12866,71	12866,71	0,00		отоп	2Д50		49
								Б-д/с 60 ГВС квартал 75	3821,02	3821,02	0,00		гвс	Д50		
								Б-т.1(боевая) квартал 75, т.1-СК4а (подз)	16083,38	16083,38	0,00		отоп	2Д50/2Д70	21,5	8,5
								Б-т.1 ГВС квартал 75, т.1-СК4а (подз) ГВС	2339,40	2339,40	0,00		гвс	2Д50/2Д70	21,5	8,5
								СК4а-д.47 квартал 75	3002,23	3002,23	0,00		отоп	2Д50	7	
								СК4а-д.47 ГВС квартал 75	545,86	545,86	0,00		гвс	Д50		
								СК4а-д.49 квартал 75	73603,40	73603,40	0,00		отоп	2Д80	84	
								Б-т.2 квартал 75, т.2-СК6	20908,40	20908,40	0,00		отоп	2Д70	13,5	48,6
								СК6-СК7-т.3 квартал 75, т.3-д.16Маяковского	13724,49	13724,49	0,00		отоп	2Д50	41,9	14,1
								СК7-СК10-т.4 квартал 75,т.4-т.5,т.5-д.4Маяковского	55326,83	55326,83	0,00		отоп	2Д50	67	62
								т.5-Маяковского,6 квартал 75	1286,67	1286,67	0,00		отоп	2Д50		1,5
								СК7-СК8 квартал 75	2100,04	2100,04	0,00		отоп	2Д70	19	
								СК4-д.45 квартал 75	17155,61	17155,61	0,00		отоп	2Д50	40	
								СК2-СК3	3493,71	3009,44	484,27		отоп	2Д50	17,5	
								СК3-Катуш63	2395,69	2064,16	331,53		отоп	2Д50	12	
								СК3-СК4	5508,95	4746,56	762,39		отоп	2Д50	49,3	
								СК4-Катуш65	2076,26	1788,64	287,62		отоп	2Д50	10,4	
								СК8-Маяк.20	14159,05	12585,44	1573,61		отоп	2Д50	63,3	
								СК6-Маяк14	1389,49	1225,28	164,21		отоп	2Д50	7,5	
								СК6-Маяковского,18	16518,00	16518,00	0,00		отоп	2Д50	10	
18		Тепловые сети	Костромская обл., г.Кострома, ул., Рабочая проспект, 5-я Рабочая, Новый Быт, Рабочая 7-я	489	44:27:000000:3279	№ 44-01.27-36.2004-185 от 09.02.2004	44:27:000000:3279-44/012/2019-3 от 10.03.2019						подземная /надземная			
								К55-СК1 Кл 94	11872,39	11872,39	0,00		отоп	2Д100	60	
								СК1- 5 Рабочая,9 квартал 94	12614,44	12614,44	0,00		отоп	2Д50	25	
								СК1-СК6	16393,51	14572,32	1821,19		отоп	2Д100	65,1	
								СК6-Раб.пр.48	3021,85	2685,76	336,09		отоп	2Д100	12	
								СК3-СК4-5Рабочая,11	102490,00	102490,00	0,00		отоп	2Д80	35	
								5Рабочая,11-СК5-5Рабочая,13	43924,00	43924,00	0,00		отоп	2Д80	15	
								ул 5-я Рабочая,д.11 транзит	25765,00	25765,00	0,00		отоп	2Д80		8
								К92 - Н. Быт, 19	159963,30	159963,30	0,00		отоп	2Д80	35	
								7-я Рабочая,12 транзит ул.Н.быт,19	15180,64	15180,64	0,00		отоп	2Д80		14
								ул.Н.быт,19-7-я Рабочая,12	40618,16	40618,16	0,00		отоп	2Д80	25	

								К93-т 1 квартал 96, т 1-т.2, т 2-Раб.пр-т.56	96983,83	96983,83	0,00		отоп	2д150	27	117,8
19		Сооружение - тепловые сети от к-118 в квартале 82-98 (Рабочий проспект, ул.Рабочая, ул.Юных Пионеров)	Костромская обл., г.Кострома, Рабочий проспект, Рабочая, Юных пионеров. Тепловые сети от к-118 в квартале 82-98	976,1	44:27:040328:1575	№ 44-01.27-97.2003-732 от 02.09.2003	44:27:040328:1575-44/012/2019-2 от 10.03.2019						надземная /надземная			
								СК5-д.72(медиан) квартал 98	9726,08	9726,08	0,00		отоп	2Д50	57	
								СК2-СК3 квартал 98	37527,89	37527,89	0,00		отоп	2Д70	70	
								СК3-д.70 квартал 98	30558,43	30558,43	0,00		отоп	2Д80	57	
								Д70-д.24 квартал 98	7768,76	7768,76	0,00		отоп	2Д50	18	
								СК3-СК4 квартал 98	30022,31	30022,31	0,00		отоп	2Д80	56	
								СК4-д.72 квартал 98	20079,86	20079,86	0,00		отоп	2Д70	36	
								СК4-СК5 квартал 98	12281,86	12281,86	0,00		отоп	2Д100	20	
								СК5-д.74 квартал 98	4288,90	4288,90	0,00		отоп	2Д50	10	
								СК8-д.90 квартал 82-83	15868,94	15868,94	0,00		отоп	2Д50	24	
								СК9-СК1 квартал 82-83	54079,15	54079,15	0,00		отоп	2Д100	88	
								СК1-д.94 квартал 82-83	1501,12	1501,12	0,00		отоп	2Д50	2,5	
								д.94-д.92 квартал 82-83	29164,53	29164,53	0,00		отоп	2Д50	71	
								СК2-промечн. квартал 82-83	1286,67	1286,67	0,00		отоп	2Д50	3	
								СК2-д.71А квартал 82-83	12008,93	12008,93	0,00		отоп	2Д50	28	
								Т/с от СК6 до СК7 квартал 82	82969,87	82969,87	0,00		отоп	2Д50	30,8	
								СК7-СК10 квартал 82	182388,66	182388,66	0,00		отоп	2Д50	67,7	
								К118-СК9 квартал 83	124262,01	124262,01	0,00		отоп	2Д100	210	
								СК7-8Раб.86 2д50,33п.м.	8973,90	7127,68	1846,22		отоп	2Д50	33	
								СК7-9Раб.88 2д50,23п.м.	6254,53	4968,32	1286,21		отоп	2Д50	23	
								СК10-9Раб.6 2д50,54п.м.	14684,56	11664,80	3019,76		отоп	2Д50	54	
								СК10-9Раб.4 2д50,3,1п.м.	843,00	669,76	173,24		отоп	2Д50	3,1	
								Трансит по д. 10 Пионеров,94	39648,00	39648,00	0,00		отоп	2Д50		14
20		Линейный объект	Костромская обл., г.Кострома, ул. Волжская, Участок теплотрассы от камеры ТК-6 до жилого дома №20 по улице Волжской	155	44:27:070109:4825	№ 44-01.27-98.2003-766 от 22.08.2003	44:27:070109:4825-44/012/2019-1 от 12.03.2019						надземная			
								Участок тепловой сети СК-6-ж/д № 20 ул. Волжская	618000,00	161366,51	456633,49		отоп	2д125		136,3
21		Линейный объект	Костромская обл., г.Кострома, ул. Водяная, дом 95-а, Тепловые сети от котельной	847	44:27:000000:14772	№ 44-01.27-97.2003-733 от 02.09.2003	44:27:000000:14772-44/012/2019-1 28.02.2019						надземная			
								кот-СК5	12457,31	12457,31	0,00		отоп	2Д100	21	
								СК5-СК4	18339,93	18339,93	0,00		отоп	2Д100	27	
								СК4-СК3	51460,97	51460,97	0,00		отоп	2Д100	84	
								СК3-СК2	70620,67	70620,67	0,00		отоп	2Д100	115	
								СК2-СК1	33345,24	33345,24	0,00		отоп	2Д100	54	
								СК1- СК1а-школа	41328,44	41328,44	0,00		отоп	2Д100	53	
								СК11-д.99	8041,69	8041,69	0,00		отоп	2Д50	15	
								ТК12- ТК13 (2д114)-ТК14(2д89)	69948,09	69948,09	0,00		отоп	2Д80	92	
								ТК7-СК11-ТК12	79606,80	79606,80	0,00		отоп	2Д100	95	
								ТК8-ТК9-ТК10	22763,99	22763,99	0,00		отоп	2Д80	86	
								Котельная-ТК7	3706,73	3706,73	0,00		отоп	2Д150	81	
								ТК7-ТК8	11827,76	11827,76	0,00		отоп	2Д100	38	
								ТК6- ж/д Водяная 97	28346,40	28346,40	0,00		отоп	2Д50	65	
								СК4- ж/д №93 Водяная	9247,94	9247,94	0,00		отоп	2Д50	19	
								СК5-ул. Водяная, 95б	285191,71	285191,71	0,00		отоп	2Д80	60	
								Водяная,95б-ул. Водяная, 95в	36563,04	36563,04	0,00		отоп	2Д50	40	
								СК4-ул. Водяная, 93	63375,94	63375,94	0,00		отоп	2Д50	19	
								СК4-ул. Водяная, 95	31992,66	31992,66	0,00		отоп	2Д100	7	
								СК5- ТК6 - ул. Водяная, 91	338208,12	338208,12	0,00		отоп	2Д100	78,3	
								ТК12-ул. Водяная, 103	39609,96	39609,96	0,00		отоп	2Д50	10,3	
								ТК13-ул. Водяная, 105	37659,93	37659,93	0,00		отоп	2Д50	20,6	
								ТК14- Водяная, 109	118829,88	118829,88	0,00		отоп	2Д80	30	
								ТК14-ул. Водяная, 111	14076,77	14076,77	0,00		отоп	2Д50	7,7	
								ТК8-ул. Водяная, 101	13711,14	13711,14	0,00		отоп	2Д50	7,5	
								ТК9-ул. Водяная, 107	14625,22	14625,22	0,00		отоп	2Д50	8	
								ТК10-ул. Водяная, 113	13893,96	13893,96	0,00		отоп	2Д50	7,6	
22		Линейный объект	Костромская обл., г.Кострома, ул. Центральная, ул. Профсоюзная, 2-я Водяная, ул. Димитрова. Тепловая сеть в квартале №450 (квартал базы)	2536,1	44:27:000000:13303	№ 44-01.27-36.2004-542 от 16.02.2004	44:27:000000:13303-44/012/2019-1 от 02.03.2019						надземная /надземная			
								2ТК19-2ТК19-1, 2ТК19-2-2ТК19-4	146696,30	146696,30	0,00		отоп	2Д80	59,2	
								2ТК-19-1-д.42 Центральная	14738,23	14738,23	0,00		отоп	2Д325	222,3	

								2ТК19-4-2ТК19-6 Центральная	235528,94	235528,94	0,00		отоп	2Д100	23,7	
								2ТК19-5-ж.д.22 Димитрова	8282,00	8282,00	0,00		отоп	2Д250	184,4	
								2ТК19-6-2ТК19-7 Центральная	18949,15	18949,15	0,00		отоп	2Д100	51	
								2ТК-19-7-2ТК-19-8 Центральная	441084,30	441084,30	0,00		отоп	2Д200	23	
								2ТК19-8-2ТК19-10 Центральная	123900,52	123900,52	0,00		отоп	2Д200		333,8
								2ТК19-10-т.1, т.2-т.3, т.1-т.2, т.3-АО"Лало-Сервис"	79582,50	79582,50	0,00		отоп	2Д150	110	372,5
								(ЖУ)т.1-(Кудыхорг)2ТК19-8а ул.Энергетиков,2	35661,60	35661,60	0,00		отоп	2Д150	25	
								2ТК19-8а-Рембыттехника	106884,00	106884,00	0,00		отоп	2Д125		305
								т.5-СК1	4053,42	3337,60	715,82		отоп	2Д100	43	
								СК1-ж.д.28,30 ул.Димитрова	10209,58	8407,84	1801,74		отоп	2Д80		216,7
								Димитрова,20-Димитрова,22	137100,00	137100,00	0,00		отоп	2д100	24	
								ул.Димитрова,22 транзит	4775,65	4775,65	0,00		отоп	2д100		55
								Участок тепловой сети: 2ТК19-1 - 2ТК19-2 ул. Сударина, 18	150661,06	150661,06	0,00		отоп	2Д325	156	
23		Линейный объект	Костромская обл., г.Кострома, улица М.Новикова, Катушечная, Калиновская, пр.Мира, тепловые сети в квартале №132	448	44:27:000000:13297	№ 44-01.27-97.2003-707 от 05.08.2003	44:27:000000:13297-44-012/2019-2 от 10.03.2019						подземная /надземная			
								К-79-СК8-дом 38 квартал 132	72521,43	72521,43	0,00		отоп	2Д80	106	
								СК8-ул. Калиновская,30а	70579,00	70579,00	0,00		отоп	2Д80	40	
								К78-дом 24 квартал 132	34847,33	34847,33	0,00		отоп	2Д70	50	
								К19-т.1 квартал 132	171945,97	171945,97	0,00		отоп	2Д100	30	
								СК5-М Новикова,35 квартал 132	7369,11	7369,11	0,00		отоп	2Д100	12	
												т.1-т.2	отоп	2Д100		13
												т.2-СК5а	отоп	2Д100	95	
												СК5а-СК56	отоп	2Д100		52
												СК56-СК5-СК6-пр.Мира,51	отоп	2Д100	90	
24		Сооружение : Тепловые сети	Костромская обл., г.Кострома, ул. Ленина, Кинешма, просп.Мира	875,1	44:27:000000:14624	№ 44-01.27-98.2003-1334 от 14.11.2003	44:27:000000:14624-44-012/2019-3 от 02.03.2019						подземная /надземная			
								СК4-д.12 квартал 7	12330,59	12330,59	0,00		отоп	2Д50	31	
								СК4-СК5 квартал 7	59260,93	59260,93	0,00		отоп	2Д100	86	
								СК5-д.10 квартал 7	5361,13	5361,13	0,00		отоп	2Д70	14	
								СК5-СК10 квартал 7	26591,19	26591,19	0,00		отоп	2Д70	62	
								СК10-д.7 квартал 7	13724,49	13724,49	0,00		отоп	2Д50	39	
								СК10-д.5а квартал 7	9864,47	9864,47	0,00		отоп	2Д50	23	
								д.5а-д.5 квартал 7	4288,90	4288,90	0,00		отоп	2Д50	22,4	
								СК5-СК6 квартал 7	19836,17	19836,17	0,00		отоп	2Д70	37	
								СК6-д.10а квартал 7	15800,70	15800,70	0,00		отоп	2Д50	25	
								СК6-СК7-СК8 квартал 7	33882,32	33882,32	0,00		отоп	2Д70	79	
								СК8-СК9 квартал 7	16297,83	16297,83	0,00		отоп	2Д50	36	
								СК9-д.3 квартал 7	2573,34	2573,34	0,00		отоп	2Д50	6	
								СК8-д.2 квартал 7	39029,01	39029,01	0,00		отоп	2Д70	91	
								СК9-д.3а квартал 7	7720,02	7720,02	0,00		отоп	2Д50	18	
								т.1(на гараже)-СК3 квартал 7	11794,48	11794,48	0,00		отоп	2Д80	10	
								СК5-д.9 квартал 7	17691,72	17691,72	0,00		отоп	2Д50	21	
								СК5-д.9а квартал 7	4288,90	4288,90	0,00		отоп	2Д50	8	
								т.В-Кинешма,2а кв.7	5377,19	5377,19	0,00		отоп	2д50		40
								т.2-Кинешма,2	2891,93	2492,00	399,93		отоп	2Д50		15
								т.В-т.3(наз)-д.11пр.Мира(наз)	21155,48	21155,48	0,00		отоп	2Д50	14,3	54,9
								СК7-Ленина,6	2257,46	2257,46	0,00		отоп	2Д50	10	
								Надземная тепловая сеть по адресу: город Кострома, квартал 7 т.1 - т.1, проспект Мира,дом 9а	42372,88	23304,93	19067,95		отоп	2д100		18
								Ленина2-ул. Ленина, 4	67726,00	67726,00	0,00		отоп	2Д50	42	
								Тепловая сеть надземной прокладки в двухтрубном исполнении по адресу: г.Кострома, кв.7- т.А-СК-4, ул.Ленина,д.14	50008,00	21670,22	28337,78		отоп	2д100		8,5
								СК8-Ленина,4а	35648,96	35648,96	0,00		отоп	2Д80	9	
25		Линейный объект	Костромская обл., г.Кострома, пр.Береговый, дом 1, строение 1, тепловая сеть от котельной	181	44:27:000609:829	№ 44-01.27-98.2003-1334 от 14.11.2003	44:27:000609:829-44-012/2019-3 от 02.03.2019						подземная			
								кот-дом 3	63865,65	63865,65	0,00		отоп	2Д100	73	
								кот-дом 3 ГВС	14192,37	14192,37	0,00		ГВС	Д100	73	
								кот-школа	36928,46	36928,46	0,00		отоп	2Д80/Д50	81	
								кот-теплица	20333,29	20333,29	0,00		отоп	2Д70	27	
26		Тепловые сети	Костромская область, г.Кострома, Тепловая сеть в квартале №361 по ул. Центральная, ул.Профсоюзная, ул.Димитрова	1151	44:27:070239:1279	№ 44-01.27-98.2003-1334 от 14.11.2003	44:27:070239:1279-44-012/2019-1 01.03.2019						подземная /надземная			
								т.прежн.в тр.провод ТЭЦ-2 (2ТК21)-т.3, т.1-ТК34а	15235,41	15100,96	134,45		отоп	2Д150	31	3,5
								ТК34а-хозбиск Центральная	18286,32	18286,32	0,00		отоп	2Д80	32	
								ТК34а-губдиск Центральная	16561,03	16561,01	0,00		отоп	2Д80	29	
								ТК34а-ТК39 Центральная	29885,85	29885,85	0,00		отоп	2Д150	41	
								ТК39-ТК42 Центральная	42284,67	42284,67	0,00		отоп	2Д150	58	
								д.46а-гараж	11151,15	11151,15	0,00		отоп	2Д50		14,3
								ТК42-Центр.46а Центральная	34506,16	34506,16	0,00		отоп	2Д70	21	
								ТК42-ТК43 Центральная	29067,06	29067,06	0,00		отоп	2Д150	42	
								ТК43-ТК44 Центральная	32118,03	32118,03	0,00		отоп	2Д100	51	
								ТК44-Центр.48 Центральная	13227,36	13227,36	0,00		отоп	2Д100	21	

								ТК44-ТК44а Центральная 48а	19970,50	19970,50	0,00		отоп	2Д100	44	
								ТК44а-Общежитие Центральная 48а	11240,00	11240,00	0,00		отоп	2Д80	17	
								ТК44а-ж/д.41 Димитрова	13939,00	13939,00	0,00		отоп	2Д100	40	
								ТК39-ТК38 Центральная	20411,27	20411,27	0,00		отоп	2Д150	28	
								ТК38-ТК38а подв. Сутырина, 24	30324,00	30324,00	0,00		отоп	2Д80	34,9	
								ТК38-ТК33 Центральная	67062,83	67062,83	0,00		отоп	2Д200	92	
								ТК33-ТК32 Сутырина,22	47536,91	47536,91	0,00		отоп	2Д150	58	
								ТК32-д.22 Сутырина	31658,59	31658,59	0,00		отоп	2Д150	30,7	
								ТК33а-ТК33б- Сутырина 26	9256,00	9173,92	82,08		отоп	2Д150	60	
								Сутыр.22-ТК35-ТК35а-ТК36а-ТК36	40559,36	40559,36	0,00		отоп	2Д100	186	
								ТК36-Димитр.37 Центральная	6287,14	6287,14	0,00		отоп	2Д80	11	
								ТК37-д39 2д80,43п.м.	37840,00	37840,00	0,00		отоп	2Д80	43	
								ТК35а-ж/д.37а Димитрова	4027,00	4027,00	0,00		отоп	2Д70	18	
								ТК35а-ЦТП Сутырина,24а	24522,67	13140,96	11381,71		отоп	2Д80	56,4	
								ТК32-ж/д.26 Сутырина	1306,29	1306,29	0,00		отоп	2Д100	5	
								Участок тепловой сети: ТК36-ТК37 ул. Димитрова, 37	55440,00	55440,00	0,00		отоп	2х80	63	
27		линейный объект	Костромская обл., г.Кострома, Борьбы, Терешковой, Котова, Красная Слобода. Тепловые сети в квартале №63	563,9	44:27:000000:14110	№ 44-01.27-97.2003-726 от 02.09.2003	44:27:000000:14710-44/012/2019-2 от 01.03.2019						подземная /надземная			
								К7-д.49 квартал 63	58363,18	58363,18	0,00		отоп	2Д100	23	
								д.49-д.79 квартал 63	13510,04	13510,04	0,00		отоп	2Д80	96	10
								д.66-д.62 квартал 63	11955,31	11955,31	0,00		отоп	2Д50	58	
								К6-СК5-СК5а-СК6 квартал 63	4184,74	4184,74	0,00		отоп	2Д100	83,9	
								СК5-кермет.ДМШ-4 квартал 63	38633,40	38633,40	0,00		отоп	2Д50	42	
								СК6-Борьбы,62	44200,00	44200,00	0,00		отоп	2Д50	34	
								К49-д.35-д.33 квартал 63	13646,51	13646,51	0,00		отоп	2Д25	75	
								СК6-СК9-СК10-д.62а квартал 63	30412,21	30412,21	0,00		отоп	2Д50	71	
								СК9-д.60а квартал 63	4288,90	4288,90	0,00		отоп	2Д50	10	
								СК10-д.60б квартал 63	6604,46	6604,46	0,00		отоп	2Д50	14	
								д.60б-д.58б квартал 63	20157,84	20157,84	0,00		отоп	2Д50	47	
28		Линейный объект- Тепловая сеть от котельной №10 к жилым домам в пос.Гари	Костромская обл., Костромской р-н, г.Кострома, пос. Гари	681,5	44:27:050901:210	№ 44-44-01/051/2010-685 от 06.05.2010	44:27:050901:210-44/012/2019-1 от 10.03.2019						надземная			
								Тепловая сеть к жилому дому в пос. Гари	9177,81	4430,72	4747,09		отоп	2Д32		65
29		Тепловая сеть от К-61 в квартале Б до здания Красных рядов	Костромская обл., г.Кострома, ул. Красные ряды, в квартале Б	435	44:27:000000:3152	№ 44-44-01/010/2009-494 от 13.01.2010	44:27:000000:3152-44/012/2019-1 от 10.03.2019						подземная			
								Тепловая сеть Красные ряды	97024,75	87635,52	9389,23					
												К61-магазин "Спорттовары"	отоп	2Д70	96,4	
												Магазин "Спорттовары-корпус В	отоп	2Д50	28	
												СК1-корпус Г	отоп	2Д50	33,4	
												СК1-корпус Д чебуречная	отоп	2Д70	7,6	
												СК1-корпус Б	отоп	2Д50	6,7	
												К61-СК2	отоп	2Д70	52,9	
												СК2-СК3	отоп	2Д70	24,1	
												СК3-магазин "Обувь"	отоп	2Д70	49,6	
												магазин "Обувь"-корпус Ж	отоп	2Д50	32,5	
												СК3-корп.Е народн.промыслы	отоп	2Д50	5	
												СК2-магазин Детский мир	отоп	2Д50	5,5	
												Магазин "Радиотовары"-корп.Ж	отоп	2Д50	8,3	
												Магазин Веллес-корп.З	отоп	2Д50	9	
												Магазин "Радиотовары"-м-н Веллес	отоп	2Д50	14,5	
												Транзит по подвалу м-на Веллес	отоп	2Д50	52	
30		Тепловые сети	Костромская обл., г. Кострома, ул. Новый Быт, Ленина, Рабочий проспект	395	44:27:000000:1992	№ 44-01.27-36.2004-183 от 25.02.2004	44:27:000000:1992-44/012/2019-3 01.03.2019						подземная /надземная			
								ЦТП Ленина,93-т.1 ГВС, т.1-т.2 ГВС, т.2-СК3-Ленина,83б ГВС	11697,01	11697,01	0,00		гас	Д50	32	77,1
								ЦТП Ленина,93-т.1 отопл, т.1-т.2 отопл, т.2-СК3-Ленина,83б отопл.	8041,69	8041,69	0,00		отоп	2д70		109,1
								т.1-СК2, СК2-Ленина,93	34311,21	34311,21	0,00		отоп	2д32	4	
								СК-8 до здания Раб.пр-т 3а(маг.Ритуальные услуги)	67600,00	67600,00	0,00		отоп	2Д50	81,5	
31		Линейный объект	Костромская обл., г. Кострома, ул. Озерная, дом 67, сооружен. 1, сводные сети от котельной к зданию конторы	48	44:27:050511:47	№ 44-01.27-67.2003-525 от 09.06.2003	44:27:050511:47-44/012/2019-3 от 10.03.2019						надземная			
								котельная-контора	12866,71	12866,71	0,00		отоп	2Д70	30	
								контора- Озерная,67	5146,68	5146,68	0,00		отоп	2Д50	18	
32		Линейный объект	Костромская обл., г. Кострома, ул. Калиновская. Тепловая сеть в квартале №133	176,2	44:27:000000:15601	№ 44-01.27-36.2004-546 от 15.03.2004	44:27:000000:15601-44/012/2019-3 01.03.2019						надземная			
								К20а-СК11-СК3 квартал 133	38942,96	38942,96	0,00		отоп	2Д150	81	

								СК11-Казанинская,22 квартал 133	11697,01	11697,01	0,00		отоп	2Д70	14,1	
								СК3-СК4-СК5 квартал 133	12457,31	12457,31	0,00		отоп	2Д100	57,1	
								СК5-д.20 квартал 133	8304,87	8304,87	0,00		отоп	2Д70	24	
33		Тепловая сеть	Костромская обл., г. Кострома, ул. Войкова, тепловая сеть от т-1 к дому №40	19,15	44:27:040623:132	№ 44-01.27-63.2003-2293 от 23.01.2004	44:27:040623:132-44:012:2019-3 от 02.03.2019						подземная /надземная			
								т.1-ТК53-б-до входа в дом Войкова,46	57039,82	34531,84	22507,98		отоп	2Д100	15,3	3,85
34		Линейный объект	Костромская обл., г. Кострома, ул. Юбилейная, Профсоюзная, Тепловая сеть от котельной хлебопрямного комбината (квартал 372)	257	44:27:000000:13339	№ 44-01.27-36.2004-549 от 23.03.2004	44:27:000000:13339-44:012:2019-3 от 10.03.2019						подземная /надземная			
								теплосметчик- т.1	9968,00	9968,00	0,00		отоп	2Д100		169
								т.3- т.9, т.9-СК7, СК7-д.18	504,33	504,33	0,00					
												т.3- т.9	отоп	2Д50		12,2
												т.9-СК7	отоп	2д50	11,1	
												СК7-д.18	отоп	2Д40	5,7	
								т.1-д.23 Юбилейная	1780,00	1780,00	0,00		отоп	2Д50		60
35		Тепловая трасса от ТК № 1 до дома № 30 по ул. Ю.Пионеров	Костромская область, р-н Костромской, г. Кострома, ул. Юлия Пионеров, д. 30	70	44:27:040308:157	№ 44-01.27-36.2004-186 от 09.02.2004	44:27:040308:157-44:012:2019-3 01.03.2019						подземная			
								К-128 (ТК1)-Ю.Пионеров,30	1465,70	1465,70	0,00		отоп	2Д80	6,6	
36	Сооружение	Тепловая сеть	Костромская область, г Кострома, ул Кинешемское, д 6а	49	44:27:070104:994	№ 44-01.27-36.2004-181 от 09.02.2004	44:27:070104:994-44:012/2019-3 от 10.03.2019						подземная			
								котел.-адм.зд. потенной бтвы Кинешемское шоссе 6а	18422,78	18422,78	0,00		отоп	2д100	28	
								склад 1-склад	2924,25	2924,25	0,00		отоп	2д100	21,3	
37	Сооружение	Линейный объект	Костромская область, г Кострома, ул Галичская, д 142, тепловая сеть от камеры 4ти16	559,7	44:27:060301:1943	№ 44-01.27-63.2003-2290 от 23.01.2004	44:27:060301:1943-44:012:2019-3 02.03.2019						подземная /надземная			
								4ТК16-П1	715000,00	715000,00	0,00		отоп	2Д150		548,8
								П1-Галичская,142	18000,00	18000,00	0,00		отоп	2Д150	10	
38	Сооружение	Линейный объект	Костромская обл., г. Кострома, ул. Войкова, Никитская, Кузнецкая, Советская	1163	44:27:000000:13193	№ 44-01.27-63.2005-2294 от 23.01.2004	44:27:000000:13193-44:012/2019-3 от 04.03.2019						подземная /надземная			
								1ТК53-4 (т.1)- стена зд.кот., По зданию котельной от стены до у/места, По зданию котельной от у/места до стены здания. От стены здания до т.2	22323,60	22323,60	0,00		отоп	2Д200/2Д150		106
								котельная (т.3)-т.4 (отопл), т.4-баня (отопл)	3275,16	3275,16	0,00		отоп	2Д150/2Д100		58
								котельная (т.3)-т.4 (ГВС), т.4-баня (ГВС), котельная (т.3)-т.4 (пар), т.4-баня (пар) в т.ч.:	3002,23	3002,23	0,00					
												котельная (т.3)-т.4 (ГВС)	гвс	Д100		30
												т.4- баня (ГВС)	гвс	Д80		28
												котельная (т.3)-т.4 (пар)	пар	2Д80		30
												т.4- баня (пар)	пар	Д80/Д50		28
								котельная (т.3)-т.5(отопл), т.5-прачечная (отопл)	26318,26	26318,26	0,00		отоп	2Д150		116
								котельная (т.3)-т.5(ГВС), т.5-прачечная (ГВС),котельная (т.3)-т.5(пар), т.5-прачечная (пар) в т.ч.:	16083,38	16083,38	0,00					
												котельная (т.3)-т.5(ГВС)	гвс	Д100		32
												т.5-прачечная(ГВС)	гвс	Д80		84
												котельная (т.3)-т.5(пар)	пар	2Д80		32
												т.5-прачечная (пар)	пар	2Д80		84
								т.6-ТК1, ТК1-т.7, т.7-т.8, т.8-ТК13	207275,80	207275,80	0,00					
												т.6-ТК1	отоп	2Д150		15
												ТК1-т.7	отоп	2Д150	116	
												т.7-т.8	отоп	2Д150		58
												т.8-ТК13	отоп	2Д150	41	
								ТК13-Кузнецкая,15	10883,09	10883,09	0,00		отоп	2Д80	14	
								ТК14-дом быта	26430,36	26430,36	0,00		отоп	2Д80	49	
								п.28-Университет	56344,47	56344,47	0,00		отоп	2Д80	91	
								ТК14-т.9 Никитская,25, т.9-ТК15	25329,86	25329,86	0,00		отоп	2Д150/2Д100	19	21
								ТК15-т.10, т.10-стена д.91 Советская, по подвалу Советская 91, стена д.91-ТК16	76937,05	76937,05	0,00		отоп	2Д100	25	100
								ТК16-Советская 79/73	13753,73	13753,73	0,00		отоп	2Д80	22	
								ТК15-Советская 79/73	33989,55	33989,55	0,00		отоп	2Д80	64	
								ТК13-ТК 14 Кузнецкая,9	9772,62	7817,60	1955,02		отоп	2Д150	52	
								ТК13-зд.пал.инсп. Кузнецкая 9	6535,08	5228,16	1306,92		отоп	2Д80	16	
								Ввод от СК-7 - Никитская, 28	54844,56	54844,56	0,00		отоп	2д50	6	
39	Сооружение	Тепловые сети: транзит по подвалу дома №49 по ул.Терешковой	Костромская область, г. Кострома, ул. Терешковой	12	44:27:000000:13269	№ 44-44-01/004/2010-436 от 26.02.2010	44:27:000000:13269-44:012/2019-1 от 11.03.2019						надземная			
								Транзит по д. Терешковой,49	21624,00	21624,00	0,00		отоп	2Д100		12

40		Тепловые сети	Костромская область, г. Кострома, ул. Свободного, ул. Текстильщиков, ул. Депутатская, ул. Симоновского	843	44:27:000000:3124	№ 44-01.27-98.2003-1350 от 14.11.2003	44:27:000000:3124-44/012/2019-3 от 04.03.2019						подземная			
								К45-корп.3 квартал 41	17233,59	17233,59	0,00		отоп	2Д125	26	
								корп.3-СК1(от,гвс) квартал 41	7369,11	7369,11	0,00		отоп/гвс	2Д100/Д50	13	
								СК1-СК5-корп.2 квартал 41(от,гвс)	12866,71	12866,71	0,00		отоп/гвс	2Д80/Д50	37	
								СК1-через СК6-СК2 (от,гвс) квартал 41	47285,14	47285,14	0,00		отоп/гвс	2Д100/Д50	77	
								СК2-СК4-д.8 (от,гвс) квартал 41	38064,00	38064,00	0,00		отоп/гвс	2Д70/Д50	71	
								СК2-СК3 квартал 41(от,гвс)	15011,16	15011,16	0,00		отоп/гвс	2Д70/Д50	25	
								СК3-корп.7(от,гвс)квартал 41	12008,93	12008,93	0,00		отоп/гвс	3Д50	18	
								корп.3-корп.4 (от,гвс) квартал 41	10839,22	10839,22	0,00		отоп/гвс	2Д70/Д50	17	
								корп.3корп.,5 (от,гвс) квартал 41	6209,16	6209,16	0,00		отоп/гвс	3Д50	13,5	
								ск4-ГО(от,гвс) квартал 41	4955,98	4955,98	0,00		отоп/гвс	3Д50	50	
								ТК45-через СК6-пищевой квартал 41	405454,47	282055,20	123399,27		отоп	2Д200	105	
41		Линейный объект	Костромская область, г. Кострома, ул. Мясницкая, д.43а, тепловые сети от камеры № 61	425	44:27:040609:165	№ 44-01.27-67.2003-511 от 09.06.2003	44:27:040609:165-44/012/2019-3 от 05.03.2019						подземная			
								ТК5-ТК6 Н.Бабушкиной,6	44361,98	41552,02	2809,96		отоп	2Д100	54	
								ТТК61-ТК5 Мясницкая-Н.Бабушк.4	151214,52	139621,59	11592,93		отоп	2Д200	203	
								ПТП-ТК1 Мясницкая,43а	16340,12	16340,12	0,00		отоп	2Д150	23	
								ТК6-Н.Бабушкиной 6	10727,70	10727,70	0,00		отоп	2Д150	34	
								ТК5-Н.Бабушкиной 4	17164,32	17164,32	0,00		отоп	2Д100	61	
								ТК1-ТК5	0,00	0,00	0,00		отоп	2Д70	50	
								ТК3-ТК3а-Мясницкая25	0,00	0,00	0,00		отоп	2Д80	10	
								ТК3-Мясницкая,35	0,00	0,00	0,00		отоп	2Д80	16	
42		Линейный объект	Костромская область, город Кострома, улица вор. Кадыевская, Пятницкая, Комсомольская, пр-т Текстильщиков, тепловая сеть в квартале № 25	336	44:27:000000:13146	№ 44-01.27-97.2003-705 от 05.08.2003	44:27:000000:13146-44/012/2019-2 от 04.03.2019						подземная			
								К115-СК2 квартал 24-25	13724,49	13724,49	0,00		отоп	2д80	32	
								СК2-д.26а квартал 24-25	45813,27	45813,27	0,00		отоп	2д80	27	
								СК2-СК3-д.29а-29б квартал 24-25	34311,21	34311,21	0,00		отоп	2д50	80	
								СК3-д.31а квартал 24-25	14153,38	14153,38	0,00		отоп	2д80	33	
								д.31а-д.31б квартал 24-25	12866,71	12866,71	0,00		отоп	2д50	24	
								К114-СК6-дом 38	43863,77	43863,77	0,00		отоп	2д65	140	
43		Линейный объект	Костромская обл., г. Кострома, ул. Боевая, Галичская, Калиновская, пр-т Мира, Боевая, Тепловая сеть в квартале № 143	695,3	44:27:000000:13647	№ 44-01.27-65.2003-3210 от 29.12.2003	44:27:000000:13647-44/012/2019-3 от 04.03.2019						подземная /надземная			
								К27-т 1 квартал 143,т.1-Боевая,49	21210,57	21210,57	0,00		отоп	2Д125	18,5	3
								д.49-СК1 квартал 143	14582,27	14582,27	0,00		отоп	2Д125	21,8	
								СК1-д.94 квартал 143	44214,68	44214,68	0,00		отоп	2Д100	63,2	
								СК1-д.45а Боевая, д.45а-СК2 квартал 143	79832,06	79832,06	0,00		отоп	2Д150	69	
								СК2-д.4а квартал 143	18442,28	18442,28	0,00		отоп	2Д50	43	
								СК2-д.92 квартал 143	28950,09	28950,09	0,00		отоп	2Д80	38,9	
								СК2-СК3 квартал 143	38687,84	38687,84	0,00		отоп	2Д100	80,5	
								СК3-д.90 квартал 143	28413,97	28413,97	0,00		отоп	2Д100		39
								д.90-д.64 квартал 143	32166,76	32166,76	0,00		отоп	2Д70	46,1	
								СК3-школа 32 квартал 143	19397,53	19397,53	0,00		отоп	2Д80		6,8
								школа-мастерская квартал 143	19300,06	19300,06	0,00		отоп	2Д70		38
								мастерская-теплица квартал 143	27020,08	27020,08	0,00		отоп	2Д50	63	
								СК3-д.62 квартал 143	89657,54	89657,54	0,00		отоп	2Д100	134,5	
								Транзит по д.пр.Мира,90	54844,56	54844,56	0,00		отоп	2Д100		12
								Транзит по д.Боевая,49	54844,56	54844,56	0,00		отоп	2Д125		19
								Боевая,45а - транзит	91400,00	91400,00	0,00		отоп	2Д150		20
44	Сооружение	Линейный объект	Костромская обл., г. Кострома, улицы Козуева, Комсомольская, Ленина, Пятницкая, тепловые сети в квартале № 22	398,2	44:27:000000:13248	№ 44-01.27-92.2003-796 от 05.08.2003	44:27:000000:13248-44/012/2019-2 от 04.03.2019						подземная			
								К13-СК1 квартал 22	38687,84	38687,84	0,00		отоп	2д100	60	
								СК1-д.10а квартал 22	9006,69	9006,69	0,00		отоп	2д100	18,5	
								СК1-д.10б квартал 22	8148,91	8148,91	0,00		отоп	2д50	26	
								СК1-д/с 67 квартал 22	37342,69	37342,69	0,00		отоп	2д50	84,8	
								СК3-д.45 квартал 22	49322,37	49322,37	0,00		отоп	2д50	116,7	
								СК3-СК5 квартал 22	21444,51	21444,51	0,00		отоп	2д70	50	
								СК5-д.2/41Б квартал 22	6004,46	6004,46	0,00		отоп	2д50	14	

								СК5-т 2/410-2/41а квартал 22	9861,47	9861,47	0,00		отоп	2ø70	23		
								1/с 67-СК6-т.62в квартал 22	29593,42	29593,42	0,00		отоп	2ø50	69		
								СК1-СК2 квартал 22	45442,86	45442,86	0,00		отоп	2ø50	85,2		
								СК2-т с 63 квартал 22	3431,12	3431,12	0,00		отоп	2ø50	8		
								СК2-ул. Пушкинская, 49а	52959,00	52959,00	0,00		отоп	2Д50	43		
45	Сооружение	Линейный объект	Костромская обл., г. Кострома, ул. Крестьянская, Дзержинского 9,9а, 9а, 9з	437	44:27:040705:142	№ 44-01-27-67-2003-523 от 09.06.2003	44:27:040705:142-44/032/2019-3 от 11.03.2019					подземная /надземная					
								Котельная-ТК1	13510,04	13510,04	0,00		отоп	2Д75	19		
								котельная-ТК1 ГВС	2144,45	2144,45	0,00		гвс	Д60	19		
								кот.-Крестьян.12	40023,25	40023,25	0,00		отоп	2Д100	115		
								ТК1-полигр.	15547,27	15547,27	0,00		отоп	2Д70	28		
								ТК1-полигр.ГВС	2261,42	2261,42	0,00		гвс	Д60	28		
								ТК1-дет.пол.	22215,10	22215,10	0,00		отоп	2Д150	19		
								ТК1-дет.пол.ГВС	2155,20	2155,20	0,00		гвс	Д25	19		
								Крест.12-т.А т.Б-Крест.10а(назад), т.А-т.Б(перед)	10953,14	10953,14	0,00		отоп	2Д70	7		26
								Крестьянская 10а-СК3	5861,13	5861,13	0,00		отоп	2Д50	13		
								СК3-Крестьянская, 10в	2573,34	2573,34	0,00		отоп	2Д50	6		
								СК3-Крестьянская,10б	9864,47	9864,47	0,00		отоп	2Д50	20		
								т.5-пых.проб из канала (надз)	18677,00	18615,12	61,88		отоп	2Д70			117
								Выс.до канала-здание Ивановская,10в	7169,00	7145,48	23,52		отоп	2Д70	21		
								Транзит по подвалу Крестьянская,10а	33788,00	33788,00	0,00		отоп	2Д50			18
								Транзит по подвалу д.Крестьянская 12/7	91407,60	91407,60	0,00		отоп	2Д100			20
								ТК у д.Крестьянская,10б-Крестьянская 6/10	129798,79	129798,79	0,00		отоп	2Д50	13		42
								ТК1-Дзержинского 9в	8592,31	8592,31	0,00		отоп	2Д40	4,7		
								Котельная-Дзержинского 9з	60329,02	60329,02	0,00		отоп	2Д50	33		
								Котельная-Дзержинского 9,1	15539,29	15539,29	0,00		отоп	2ø32	8,5		
46	Сооружение	Линейный объект-тепловая сеть от котельной ЗАО "Дарья" к домам по ул.Костромской	Костромская область, г Кострома, ул.Костромская, Мирославская,Родниковая, ярославская	2486,2	44:27:000000:1497а	№ 44-44-01/080/2005-593 от 15.01.2010	44:27:000000:14324-44/032/2019-1 от 04.03.2019					подземная /надземная					
								Тепловая сеть от жилого дома № 84 до жилого дома № 80 по ул. Костромской	98660,00	98660,00	0,00		отоп	2ø100	36		
								Транзит по данному дому № 80 по ул. Костромской	309684,00	309684,00	0,00		отоп	2ø100			113
								Тепловая сеть от жилого дома № 80 до жилого дома № 82 по ул. Костромской	54811,00	54811,00	0,00		отоп	2ø100	20		
								Тепловая сеть от ТК-4 до жилого дома № 86 по ул. Костромской	21025,00	21025,00	0,00		отоп	2ø80	8		
								Тепловая сеть от ТК-3 до жилого дома № 90 по ул. Костромской	126841,00	126841,00	0,00		отоп	2ø100	40		
								Тепловая сеть от ТК-6 до жилого дома № 92 по ул. Костромской	16889,54	16889,54	0,00		отоп	2ø80	16		
								Тепловая сеть от ТК-6 до пресовой станции	9550,60	9550,60	0,00		отоп	2ø80	20		
								Тепловая сеть к жилым домам №№ 80-92 по ул. Костромской	728590,84	450840,32	277750,52		отоп	200*2ø150*2ø100/2	257		364
								Тепловая сеть к жилищному фонду (Коммунсервис)	12444,95	10027,36	2417,59						
												ком-здание пропилея, поз.ТД №2	отоп	2ø200			70
												Стена зд.прот.цеха№2 - ТК-1	отоп	2ø200	6		
												ТК1-т.2	отоп	2ø200	6		
												т.2-узел учёта	отоп	2ø200			20
												узел учёта-т. 3	отоп	2ø200			69
												т.3-Бойлерная №7	тм/гвс	2ø200/2ø100			15
								Тепловая сеть к детскому саду № 4, Костромская 85	9821,81	7913,92	1907,89		отопгвс	2ø50-2ø32	10		51
47		Тепловая сеть от котельной №3 к жилым домам №№22,24,2,28,32,36,38 по ул.Просвещения,8,,№№20,22,24,24,26,26а,28,30,32,34 по ул.Беленогова,№№3,4,6 по ул.Голубева,№№11,12,13,15 по ул.Почтовой	Костромская область, г.Кострома, ул. Просвещения, 22,24,26,28,32,36,38; Беленогова 20,22,24,24,26,26а,28,30,32,34; Голубева, 3,4,6; Почтовая 11,12,13,15	1842,86	44:27:000000:13286	№ 44-44-01/031/2010-676 от 06.05.2010	44:27:000000:13286-44/032/2019-1 от 04.03.2019					надземная /подземная					
								Тепловая сеть и сеть ГВС от котельной №3 по ул. Почтовой, д.9	46,30	45,92	0,38						
												ТК10-м/д № 22 ул. Просвещения	отоп	2Д70	12		
												ТК10-м/д № 34 ул. Беленогова	отоп	2Д100	30		
												Транзит-м/д № 34 ул.Беленогова	отоп	2Д100	32		
												м/д № 34 ул Беленогова-м/д № 30 ул.Беленогова	отоп	2Д100	14		
												ТК12-м/д № 4 ул. Голубева	отоп	2Д150	186		
								Тепловая сеть ул.Беленогова жилые дома №№ 11, 13, 15, 28, 26а, 36, 38	5687,27	5492,48	1960,79						
												ТК1-м/д № 11 Беленогова	отоп	2Д50	28		
												ТК2-м/д № 13 Беленогова	отоп	2Д80	10		
												ТК2-м/д № 15 Беленогова	отоп	2Д70	12		
												ТК2-ТК4	отоп	2Д100	24		

													ТК4-абсад № 41	отоп	2Д70	32			
													ТК4-жд № 28 ул. Проселочная	отоп	2Д80	89			
													ТК3-ТК2	отоп	2Д100	52			
													ТК4-абсад № 7(1)	отоп	2Д70	8			
													ТК4-абсад № 7(2)	отоп	2Д100	30			
													абсад № 7(2)-абсад № 27	отоп	2Д50	30			
													ТК3-жд № 32 Беленогова	отоп	2Д150	15			
													Транзит-жд № 32 ул.Беленогова	отоп	2Д150	31,9			
													жд № 37 ул. Беленогова	отоп	2Д150	14			
													ТК5-ТК6	отоп	2Д125	58			
													ТК6-жд № 28 ул. Беленогова	отоп	2Д100	81,5			
													ТК6-жд № 36 ул. Беленогова	отоп	2Д125	60			
													жд № 36 ул. Беленогова магазин "Малыш"	отоп	2Д100			20	
													ТК1-ТК9	отоп	2Д150	70			
													ТК4-жд № 26 ул. Проселочная	отоп	2Д70	12			
													ТК9-т.А	отоп	2Д150	43			
													т.А-жд № 32 ул. Беленогова	отоп	2Д100	50			
													т.А-ТК10	отоп	2Д150	58			
													Котельная № 3-ТК11	отоп	2Д200	22			
													ТК11-ТК12	отоп	2Д150	60			
													ТК12-ТК13	отоп	2Д150	16			
													ТК13-жд № 32 ул. Беленогова	отоп	2Д80	6			
													ТК13-жд № 28 ул. Беленогова	отоп	2Д80	30			
													жд № 26 ул.Беленогова-жд № 22 ул.Беленогова	отоп	2Д80	45			
													жд № 26 ул.Беленогова-жд № 26а ул.Беленогова	отоп	2Д40	10			
													жд № 6 ул. Голубиная-гараж	отоп	2Д50	46			
									Тепловая сеть от жилого дома №1 до жилого дома №6 по ул. Голубиная	2704,20	2812,72	261,57		отоп	2Д80	15			
									Тепловая сеть от ТК-1 до жилого дома № 24 по ул. Проселочной	1581,61	1805,60	176,01		отоп	2Д80	12			
									Тепловая сеть от жилого дома №1 до жилого дома №26 пер.Ю.Беленогова	7908,06	7029,12	878,94							
														ТК13-жд № 26 ул. Беленогова	отоп	2Д150	60			
														транзит по жд № 26 ул. Беленогова	отоп	2Д100	81			
									Тепловая сеть от жилого дома №26 до жилого дома № 23а пер.Ю.Беленогова	905,46	805,28	100,18		отоп	2Д100	70			
									Тепловая сеть от жилого дома №4 до жилого дома № 20 пер.ул. Голубиная	4030,46	3582,88	447,58		отоп	2Д70	24			
									Тепловая сеть по ул. Голубиная, д.7, 13, ул. Почтовая, д.3, 7, 11, 13, пр. Крупской 36, 38 (от точки №33	41976,55	34068,16	7908,39							
													Кот.№ 3-ТК1	отоп	2Д200	61,25		32,75	
													ТК1-ТК2	отоп	2Д200	18			
48	Сооружение	Тепловые сети	Костромская область, р-н Костромской, г.Кострома, прит. Аверк, д.114, назначение: иные сооружения энергетической котельной д.114	4525	44:27:010518:214	№ 44-44/001-44/001/004/2013-243/1 от 06.07.2013	44:27:010518:214-44/012/2019-1 от 20.03.2019		Тепловая сеть по ул. Ю. Беленогова – ТК-2 – ТК- 3	128687,62	62125,28	66562,34		отопление, подземная	2д150	134			
									котельная-СК6	11439,12	11439,12	0,00		отоп	2д150	12			
									котельная-СК6 ГВС	1429,89	1429,89	0,00		гвс	д150	12			
									котельная - СК6нар.	2507,49	2507,49	0,00		нар	2д100	12			
									СК6-ввод хорпус	7563,91	7563,91	0,00		отоп	2д50	10			
									СК6-нач.корпус ГВС	828,92	828,92	0,00		гвс	д40	10			
									СК6-СК5	25644,76	25644,76	0,00		отоп	2д150	28			
									СК6-СК5 ГВС	3419,30	3419,30	0,00		гвс	д150	28			
									СК6-СК5 нар.'	5988,96	5988,96	0,00		нар	2д80	28			
									СК5-СК8	33105,06	33105,06	0,00		отоп	2д150	36			
									СК5-СК8 ГВС	4414,01	4414,01	0,00		гвс	д150	36			
									СК5-гараж	8320,30	8320,30	0,00		отоп	д50	11			
									СК5-гараж ГВС	911,81	911,81	0,00		гвс	д50	11			
									СК8-прачечная	12102,26	12102,26	0,00		отоп	2д50	16			
									СК8-прачечная ГВС	1657,84	1657,84	0,00		гвс	д50	16			
									СК8-СК9	18650,74	18650,74	0,00		отоп	2д150	20			
									СК8-СК9 ГВС	2486,77	2486,77	0,00		гвс	д150	20			
									СК9-нор.	128586,46	128586,46	0,00		отоп	2д80	170			
									СК9-нор ГВС	14091,67	14091,67	0,00		гвс	д80	170			
									СК9-СК20	46626,84	46626,84	0,00		отоп	2 д100	50			
									СК9-СК20 ГВС	5180,76	5180,76	0,00		гвс	д100	50			
									СК20-пищеблок	7563,91	7563,91	0,00		отоп	2д50	10			
									СК20-пищеблок ГВС	828,92	828,92	0,00		гвс	д50	10			
									СК20-т.10	17448,80	17448,80	0,00		отоп	2д100			22	
									СК20-т.10 ГВС	2238,09	2238,09	0,00		гвс	д100			22	
									т.20-спортив.	36130,62	36130,62	0,00		отоп	2д50	45			
									т.10-спортив.ГВС	3709,42	3709,42	0,00		гвс	д50	45			
									т.10-СК11	34348,44	34348,44	0,00		отоп	2д100			43	
									т.10-СК11 ГВС	4403,65	4403,65	0,00		гвс	д100			43	

									СК1 Б-квартира	4445,09	4445,09	0,00			отоп	2х70	6	
									СК1 Б-квартира ГВС	455,91	455,91	0,00			гвс	х80	6	
									СК1 в-квартира	46378,62	46378,62	0,00			отоп	2х80	64	
									СК1 в-квартира ГВС	4756,78	4756,78	0,00			гвс	х80	64	
									г20-СК12	61409,28	61409,28	0,00			отоп	2х100	22	
									СК5-СК12 ГВС	6823,25	6823,25	0,00			гвс	х100	70	
									СК12-море	35295,71	35295,71	0,00			отоп	2х50	50	
									СК12-море ГВС	3869,76	3869,76	0,00			гвс	х50	50	
									СК12-СК13	19826,42	19826,42	0,00			отоп	2х125	21	
									СК12-СК13 ГВС	2202,94	2202,94	0,00			гвс	х125	21	
									СК13-т.14	62725,19	62725,19	0,00			отоп	2х100	72	
									СК13-т.14 ГВС	6969,47	6969,47	0,00			гвс	х100	72	
									т.14-один корпус	8967,70	8967,70	0,00			отоп	2х50	15	
									т.14-один корпус ГВС	984,50	984,50	0,00			гвс	х50	15	
									т.14-СК15	26318,26	26318,26	0,00			отоп	2х100	30	
									т.14-СК15 ГВС	2924,25	2924,25	0,00			гвс	х100	30	
									СК15-т.15	10264,12	10264,12	0,00			отоп	2х100	44	
									СК15-т.15 ГВС пр.	1315,91	1315,91	0,00			гвс	х100	44	
									т.15-малоэтажка	12028,42	12028,42	0,00			отоп	2х70	11	
									т.15-пятиэтажка	1315,91	1315,91	0,00			гвс	х50	11	
									т.15-СК17	30412,21	30412,21	0,00			отоп	2х100	40	
									т.15-СК17 ГВС	3119,20	3119,20	0,00			гвс	х100	40	
									СК18-д.108	28033,82	28033,82	0,00			отоп	2х50	39	
									СК18-д.108 ГВС	3070,46	3070,46	0,00			гвс	х50	39	
									СК18-СК19	13139,64	13139,64	0,00			гвс	х50	24,5	
									К27-СК1 квартал 142	194485,73	194485,73	0,00			отоп	2х200	126	
									СК1-СК2 квартал 142	37094,24	37094,24	0,00			отоп	2х200	21	
									СК2-СК3 квартал 142	154386,65	154386,65	0,00			отоп	2х200	100	
									СК3-СК4 квартал 142	308773,30	308773,30	0,00			отоп	2х200	200	
									СК4-котельная квартал 142	117333,85	117333,85	0,00			отоп	2х200	76	
									СК1-СК18 квартал 142	21181,33	21181,33	0,00			отоп	2х70	39,5	
									СК18-СК19 квартал 142	1910,51	1910,51	0,00			отоп	2х70	24,5	
									СК1-СК27 квартал 142	38231,01	38231,01	0,00			отоп	2х125	45	
									СК27-перемычка квартал 142	78747,55	78747,55	0,00			отоп	2х125	60	
									СК28-Боевая,32 квартал 142	18153,38	18153,38	0,00			отоп	2х80	24	
									СК28-проходная ул.Боевая,32	3280,00	3280,00	0,00			отоп	2х65	16	
									СК28-котельная ул.Боевая,32	12800,00	12800,00	0,00			отоп	2х80	30	
49	Сооружение	Липецкая область - тепловые сети в квартале №40	Костромская область, г.Кострома, ул. Симановского, ул. Свободы(часть), ул. Кооперативная, ул. Депутатская, ул.Гагаринская	9953,2	44:27:000000:13006	№ 44-44-01/026/2009-033 от 02.04.2009	44:27:000000:13006-44/012/2019-1 04.04.2019								подземная			
									Тепловая сеть в квартале № 40 СК-2 до детского сада № 47	1521,83	1341,76	180,07			отоп	2Д50	8,2	
									Тепловая сеть в квартале № 40	37397,73	32219,04	5178,69						
													К43-СК6		отоп	2Д125	39,1	
													СК6-СК1		отоп	2Д80	22	
													СК1-СК2		отоп	2Д80	54	
													СК2-СК3		отоп	2Д80	107,6	
													СК3-котельная		отоп	2Д80	20	
													котельная-т/д № 46		отоп	2Д80	12,3	
50	Сооружение	Тепловая сеть от ЦТП №5 до жилых домов №№19,23,25,28,30,32,34 в м-не Паново	Костромская область, г.Кострома, мкрн Паново, д.19, 23, 25, 28, 30, 32, 34	546,35	44:27:000000:13983	№ 44-44-01/031/2010-677 от 06.05.2010	44:27:000000:13983-44/012/2019-1 от 04.03.2019								подземная /надземная			
									Тепловая сеть к 274-квартирному жилому дому завода «Металлист»	3842,25	3586,24	256,01						
													ТК49-м/д № 25 Паново		отоп	2Д100	44	
													ТК49-м/д № 25 Паново ГВС		гвс	Д100	44	
													ТК49-м/д № 25 Паново ГВС			Д70	16,3	
									Тепловая сеть внутренняя с бойлерной № 5 в м/р-не Паново, з30	213004,60	198804,68	14200,12						
													ЦТП №5-ТК15		отоп/гвс	2Д100/Д100гвс	14	
													ТК15-ТК16		отоп/гвс	2Д100/Д100гвс	30	
													ТК16-Паново, 32		отоп/гвс	2Д50/Д80гвс	19	
													КТП №5-Паново, 30		отоп/гвс	2Д200/Д125гвс	17,8	
													Переход по подвалу Паново 30		отоп/гвс	2Д150/Д125гвс	60	
													Паново, 30-ТК9		отоп/гвс	2Д150/Д125гвс	14	
													ТК9-ТК49		отоп/гвс	2Д100/Д100гвс	72	
													ТК9-Паново, 23		отоп/гвс	2Д100/Д100гвс	46,1	
													Паново, 23-Паново, 19		отоп/гвс	2Д80/Д80гвс	42	
									Тепловая сеть к жилой саду №63 в м/р-не Паново	16891,42	13512,80	3378,62						
													ЦТП №5-ТК18		отоп	2Д70		16
													ЦТП №5-ТК18 ГВС		гвс	Д80		16
													ТК18-д/с № 63 Паново, 28		отоп	2Д70	6,4	62,75
													ТК18-д/с № 63 Паново, 28 ГВС		гвс	Д80	6,4	62,75

51	Сооружение	Участок тепловой сети от к-18 по ул.М.Новикова в квартале №107	Костромская область, г Кострома, ул Маршала Новикова, в квартале №107		44:27:000000:2131	№ 44-01.27-97.2003-708 от 05.08.2003	44:27:000000:2131-44/012/2019-2 от 11.03.2019						подземная			
								К18-СК1-СК2 квартал 107-109	36455,67	36455,67	0,00		отоп	2Д80	58	
								СК2-д.44 квартал 107-109	4717,79	4717,79	0,00		отоп	2Д50	11	
								СК2-д.42 квартал 107-109	27877,86	27877,86	0,00		отоп	2Д80	52	
52	Сооружение	Линейный объект	Костромская область, г Кострома, ул Машиностроителей, д 5, тепловые сети от котельной	49,7	44:27:080207:1489	№ 44-01.27-67.2003-532 от 09.06.2003	44:27:080207:1489-44/012/2019-3 от 11.03.2019						подземная			
								кот-прачечная отопление	38268,70	38268,70	0,00		отоп	2х70+2х50	49,7	
								кот-прачечная ГВС	5331,89	5331,89	0,00		гвс	д80	49,7	
53	Сооружение	Тепловая сеть в квартале №39 по ул.Козуева, Полянская (ул.), Юных Пионеров (ул.), Горького (ул.)	Костромская область, г Кострома, ул Козуева, ул Полянская, ул Юных Пионеров, ул Горького	456,1	44:27:000000:1999	№ 44-01.27-97.2003-763 от 05.08.2003	44:27:000000:1999-44/012/2019-2 от 04.03.2019						подземная /надземная			
								СК2-д 3 квартал 39	38892,54	38892,54	0,00		отоп	2Д80	64	
								СК2-д 6 квартал 39	2680,56	2680,56	0,00		отоп	2Д70	5	
								К9-СК1 квартал 39	12281,86	12281,86	0,00		отоп	2Д150	31	
								СК1-СК3-д.1/3 квартал 39	70006,57	70006,57	0,00		отоп	2Д100	127	
								СК3-д.34б квартал 39	12866,71	12866,71	0,00		отоп	2Д50	30	
								СК3-д.34 А квартал 39	20469,76	20469,76	0,00		отоп	2Д50	60	
								СК1-д.38 квартал 39 по подвалу д.38, д.38-СК2	57900,17	57900,17	0,00		отоп	2Д100	49	90,8
54	Сооружение	Тепловая сеть от гк-22 до гк-17 и от ЦТП №23	Костромская область, г Кострома, ш Кинешемское	1504	44:27:000000:15895	№ 44-01.27-36.2004-540 от 15.03.2004	44:27:000000:15895-44/012/2019-1 от 04.03.2019						подземная /надземная			
								ТК17-т.А, т.А-т.18-т.19-т.20	34316,71	34316,71	0,00		отоп	2Д250	20	353
								ЦТП Кин.26-ТК17	266340,80	266340,80	0,00		отоп	2Д200	9,6	
								ТК1-ул.корпус 3д70,51п.м.	45735,48	45735,48	0,00		отоп/гвс	3Д70	97,6	
								ТК1-общежитие Кинеш. ш.23	5257,92	5257,92	0,00		отоп	2Д80	10	
								т.20-т.21	47519,08	47519,08	0,00		отоп	2Д200		53
								т.21-т.22	95954,43	95954,43	0,00		отоп	2Д150		107
								Участок тепловой сети: ЦТП Кинешемское шоссе, 23-ТК1	30490,00	30490,00	0,00		отоп/гвс	3х70	34	
55	Сооружение	Линейный объект	Костромская область, г Кострома, ул Галичская, тепловая сеть в квартале №418	351	44:27:000000:14691	№ 44-01.27-36.2004-178 от 09.02.2004	44:27:000000:14691-44/012/2019-3 от 04.03.2019						подземная /надземная			
								т.А(гараж Центрехмонтажа-ТК1 на ул.Галичской, ТК1-т.Б, т.Б-котельная подвальной инспекции Галичская,109	137151,38	112948,64	24202,74		отоп	2х100	232	319
56	Сооружение	Тепловые сети	Костромская (обл), Костромской (р-н), Кострома (г.), ул Ю.Гагарина, Привокзальная	647,2	44:27:000000:564	№ 44-01.27-98.2003-1351 от 15.10.2003	44:27:000000:564-44/012/2019-3 от 04.03.2019						подземная /надземная			
								1ТК33-Гагарина21а	8396,53	8396,53	0,00		отоп	2Д150	52	
								по подвалу Гагар.21а	392,63	392,63	0,00		отоп	2Д150		20
								дом 21а-ТК5-ТК6	11167,99	11167,99	0,00		отоп	2Д150	56	
								ТК6-ТК7	15140,39	15140,39	0,00		отоп	2Д150	77	
								ТК7-ТК9-ТК7а	8816,20	8816,20	0,00		отоп	2Д100	67,3	
								ТК7-ТК8	7049,36	7049,36	0,00		отоп	2Д125	37,5	
								ТК8-ТК8а-ТК9а	10236,49	10236,49	0,00		отоп	2Д125	84,5	
								ТК9а-ТК10а	987,59	987,59	0,00		отоп	2Д50	17,9	
								ТК10а-ТК11а	2614,21	2614,21	0,00		отоп	2Д50	44	
								ТК11а-ТК12	1249,01	1249,01	0,00		отоп	2Д50	42	
								ТК1-АТС-4Гагарина	9750,19	9750,19	0,00		отоп	2Д80	12	
								АТС-4-ТК2 Гагарина	16174,33	16174,33	0,00		отоп	2Д70	11	
								ТК2-гараж АТС(подз)-по подвалу гаража(беск)-до ТК3(надз)	3937,38	3937,38	0,00		отоп	2Д50	16,3	27,7
								1ТК34-гараж адм.области	6310,17	6310,17	0,00		отоп	2Д150	45	
								1ТК35-ТК15	64737,13	46777,92	17959,21		отоп	2Д200	29	
								ТК15-адм.адм. Гагарина 26	8129,75	5874,40	2255,35		отоп	2Д50	9	
57	Сооружение	Сооружение	Костромская область, г Кострома, Козуева, Натальская, Симановского, Комсомольская, Тепловая сеть в квартале №23	711,5	44:27:000000:13249	№ 44-01.27-97.2003-728 от 02.09.2003	44:27:000000:13249-44/012/2019-3 от 04.03.2019						подземная /надземная			
								К13-СК1	8728,38	7519,68	1208,70		отоп	2д150	34,70	
								СК1-СК2	10816,15	9318,40	1497,75		отоп	2д150	43,00	
								СК2-СК3	16830,20	14499,52	2330,68		отоп	2д80	73,60	
								СК3-СК4	5671,05	4885,44	785,61		отоп	2д80	24,80	
								СК4-собор	3773,08	3250,24	522,84		отоп	2д80	16,50	
								Собор-Симан.28	11273,49	9712,64	1560,85		отоп	2д100	49,30	
								СК1-СК8	13515,99	11644,64	1871,35		отоп	2д65	65,00	
								СК8-Пятн.39 2д80, 59п.м.	11692,72	10073,28	1619,44		отоп	2д80	59,00	
								СК5-д.26/37/1кор/ квартал 23	30022,31	30022,31	0,00		отоп	2д50	77,50	
								СК5-д.26 х/с квартал 23	2144,45	2144,45	0,01		отоп	2д50	5,00	

								д.26-д.26 артезиан. квартал 23	10293,36	10293,36	0,00			отоп	2п50	24,00	
								СК7-СК6-СК7 квартал 23	75699,12	75699,12	0,00			отоп	2д100	120,80	
								СК6-д.3а квартал 23	3431,12	3431,12	0,00			отоп	2п50	8,00	
								СК7-д.3-4б квартал 23	4717,79	4717,79	0,00			отоп	2п65	9,80	
								СК7-д.44 квартал 23	21444,51	21444,51	0,00			отоп	2д80	47,50	
								СК4-СК3 квар.23 Железнодорож.	1947,24	1947,24	0,00			отоп	2п50	34,00	
								д.26-23 кв.9 в квартал 24	9747,50	9747,50	0,00			отоп	2п50	19,00	
								Травная пр.д Комсомольская.41	198049,80	198049,80	0,00			отоп	2д80		53
58	Сооружение	линейный объект	Костромская обл., г.Кострома, улицы Магистральная, Суслова, Клубничная, Калиновская, Студенческий проезд Березовый проезд Тепловая сеть от ТК-7 (от тепловой камеры "Металлургпы" вдоль улицы Магистральной в микрорайоне Малышково	4349,2	44:27:040801:14625	№ 44-01-27-98-2000-1352 от 14.11.2005	44:27:000000:14625-44/013/2019-3 от 11.03.2019										
								Тс от ТК-7 до ТК-9 Магистральная	2150557,23	2112828,48	37728,75			отоп	2д500	924,2	
								ТК38-1-1 Магистральная 40	33475,78	33475,78	0,00			отоп	2д200	133,3	
								т.1 тепло ввода Магистральная 40-до ввода	4530,65	4530,65	0,00			отоп	2д100		17,6
								Тс ТК9-ТК15	275134,74	275134,74	0,00			отоп	2д400	347,8	
								ходы домов№37 по ул.Магистральной ТК15-ТК16	438943,20	438943,20	0,00			отоп	2д400	288,2	
								Тс ТК16-ТК16а	215129,29	215129,29	0,00			отоп	2д400	288,7	
								Тс ТК16а-ТК16б	99570,06	99570,06	0,00			отоп	2д400		146,5
								ТК-16г-ТК-16д	206992,33	114203,64	92788,29			отоп	2д200	49,4	
								ТК-16д-зад.16 ул.Суслова	34359,82	21392,00	13967,82			отоп	2д100	10,6	
								Тс ТК16б-ТК17	49468,94	49468,94	0,00			отоп	2д400	60,1	
								ТК-17 до шк. Суслова 6	37585,63	30926,40	659,23			отоп	2д150	70,6	
								здание шк.-ТК38 (столов).здание шк.-ТК38 (ГПС)	36827,41	36181,60	645,81						
												здание шк.-ТК38 (столов)	отоп	2д80		44,6	
												здание шк.-ТК38 (ГПС)	тс	2д65/д40			
								ТК38-колодец школы(отопл), ТК38-колодец школы (ГПС).	24577,90	24147,20	430,70						
													ТК38-колодец школы(отопл)	отоп	2д70	36,5	
													ТК38-колодец школы (ГПС)	тс	2д32		
								ТК17-ТК39	1779817,12	1776662,08	3155,04			отоп	2д200	179,6	
								Тс ТК39- Суслова 4	22769,70	22367,52	399,18			отоп	2д200	59	
								по под.д.4 Суслова	10371,13	10188,64	182,49			отоп	2д200		24
								по перед.д.4 Суслова	27585,54	27101,76	483,78			отоп	2д125		30
								от д.4 до ТК-41	9654,28	9485,28	169,00			отоп	2д100		22
								от д.4 до ТК-40	12760,64	12537,25	223,36			отоп	2д125	21	
								от ТК-40 до д.2 Суслова	7560,14	7427,84	132,30			отоп	2д200	19,7	
								по теплову д.2 Суслова	42015,52	41278,72	736,80			отоп	2д200	10,8	
								ТК17-ТК18	72227,81	72227,81	0,00			отоп	2д200		60
								ТК08-ТК34-ТК35-ТК19	29992,46	29992,46	0,00			отоп	2д400	103,3	
								ТК08-ТК19-ТК20	42189,45	42149,45	0,00			отоп	2д200	198,6	
								ТК20-Студенческий пр.,9	18535,00	18535,00	0,00			отоп	2д200	187,6	
								ТК20- Студенческий пр.,7	6371,00	6371,00	0,00			отоп	2д100	32	
								подвал ж/д.7	9882,00	9882,00	0,00			отоп	2д100	13	
								ж/д.7-ж/д.5 Студ. пр(от,гвс)	4457,00	4457,00	0,00			отоп	2д100	22,1	
								ТК20-д.4, подвал д.4Березовый пр., д.4-ТК22	18263,11	18263,11	0,00						
								ТК21-Студенческий пр.,11	24237,00	24237,00	0,00			отоп	2д100	34	
								ТК22-ТК29	3211,74	3211,74	0,00			отоп	2д125	25	
								ТК29-ж/д.6 Березовый пр.	25642,00	25642,00	0,00			отоп	2д80	48	
								ТК29ж/д.2 Березовый пр.	27440,00	27440,00	0,00			отоп	2д80	45	
								подвал ж/д.2 Березовый пр.	45549,00	45549,00	0,00			отоп/гвс	3д80		72
								ж/д 2-ж/д.2а Березовый пр.	12010,00	12010,00	0,00			отоп	3д80	17	
								ТК19-ТК23	26519,92	26519,92	0,00			отоп	2д200	180	
								ТК23-ТК25	41774,19	41774,19	0,00			отоп	2д150	97,3	
								ТК25-ж/д.10 Березовый пр.	11446,23	11344,48	101,75			отоп	2д70	66,5	
								ТК23-ж/д.13 Студенческий пр	1863,64	1863,64	0,00			отоп	2д150	18	
								ТК25- ж.д. 12а Студенческий	14262,56	9632,00	4730,56			отоп	2д100	27	
								ТК23-ТК26	40192,48	40182,48	0,60			отоп	2д125	208,2	
								ТК26-ж/д.17 Студенческий пр.	24582,00	24582,00	0,00			отоп	2д80	43	
								ТК28-ж/д.19 Студенческий пр.	18294,00	18294,00	0,00			отоп	2д80	52	
								ТК33-СК5	662572,99	662572,99	0,00			отоп	2д200	705	
								ТК16-ТК16Б Суслова,18	15121,36	15121,36	0,00			отоп	2д400	148	
								ТК16Б-ж/д.18 Суслова	368,39	368,39	0,00			отоп	2д200	7	
								ЖД 18(подвал)-Суслова	1011,31	1011,31	0,00			отоп	2д150	35	
								ЖД 18-д.63 кор.1 Магистр.	1041,31	1041,31	0,00			отоп	2д150	36	
								ТК43-ж.д.15 ул.Суслова	5526,55	3158,40	2368,15			отоп	2д70	11	
								ТК43-ТК44 ул.Клубничная	56785,27	32448,64	24337,13			отоп	2д100	102	
								ТК44-ж.д.8 ул. Клубничная	3014,48	1722,56	1291,92			отоп	2д80	8,4	
								ТК44-ТК45	59441,63	33288,64	26156,03			отоп	2д100	37	
								ТК42-Студенческий пр-д,18	106666,67	59732,96	46933,71			отоп	2д80	97,5	
								ТК25 - ТК25-1 - ТК25-2 вдоль ж/д Берёз пр.8а	822600,00	822600,00	0,00			отоп	2д150	180	

								УТ-3-УТ-4	525000,00	525000,00	0,00			отоп	2/Ø50	51,5		
								УТ-4 - Бор пр.7	22850,00	22850,00	0,00			отоп	2/Ø100	3,5		
								УТ-4 - Бор пр.5	228500,00	228500,00	0,00			отоп	2/Ø100	10		38,5
								УТ-5 - Малышковская 76	36560,00	36560,00	0,00			отоп	2х125			20,5
								т/с Студенческий пред.ж.д. 9	139386,60	139386,60	0,00			отоп	2х100	34		66,5
								по подв.д.4 Суслово	0,00	0,00	0,00			отоп	2/Ø200			60
59		Линейный объект	Костромская область, г. Кострома, пр-кт Мира, улицы Пушкина, Боевая, Кашубинская, Ленинского. Тепловые сети от к-25а, к-26 в квартале №131 и от к-25в в квартале 254	1161,15	44:27:000040:15887	№ 44-01-27-97-2003-1338 от 14.11.2003	44:27:000040:15887-44:01:2019-3 от 04.03.2019								подземная бесканальная			
								СК14а-Катушечная94-граница по дому 94	178244,82	178244,82	0,00			отоп	2/Ø80	15		61
								сеция д.94-СК1 16-Катушечная 96	1402,85	1402,85	0,00			отоп	2/Ø80	27		
60		Линейный объект	Костромская область, г. Кострома, Комсомольская, Островского, Пятницкая, Щемиловка, 1-е Мая, Молочная горо. Тепловая сеть в квартале №39 3, 1, А-1, 27, 50	2617,6	44:27:000040:14628	№ 44-01-27-97-2003-715 от 02.09.2003	44:27:000040:14628-44:01:2019-2 от 04.03.2019								подземная бесканальная			
								К36а-д.24 Щемиловка квартал А	1208,69	1208,69	0,00			отоп	2х40	27		
								К36-СК10 квартал А-1	31932,82	31932,82	0,00			отоп	2х100	60,40	-	
								СК10-СК11 квартал А-1	37527,89	37527,89	0,00			отоп	2х80	68,00	-	
								СК11-магазин квартал А-1	3002,23	3002,23	0,00			отоп	2х50	7,00	-	
								СК3-д.6 квартал 1	3431,12	3431,12	0,00			отоп	2х100	8,00	-	
								СК4- СК5-д.64 квартал 1	13724,49	13724,49	0,00			отоп	2х50	32,00	-	
								СК4-Молочная гора,4а	20586,73	20586,73	0,00			отоп	2х100	48,00	-	
								НТП Молочная гора,4а-СК2	6140,93	6140,93	0,00			отоп	2х100	8,00	-	
								СК1-д.9 квартал 1	30558,43	30558,43	0,00			отоп	2х100	53,50	-	
								СК1-д.12 1Мая квартал 1	30704,64	30704,64	0,00			отоп	2х100	48,00	-	
								д.12-д.10 ул.1Мая квартал 1	12866,71	12866,71	0,00			отоп	2х50	28,50	-	
								Молочная гора,4-д.11 квартал 1	13402,82	13402,82	0,00			отоп	2х80	23,50	-	
								Д19-СК6-д.5-д.7 квартал 1	18013,39	18013,39	0,00			отоп	2х50	39,00	-	
								СК1-СК2 квартал 1	33775,10	33775,10	0,00			отоп	2х100	54,00	-	
								СК2-д.3 Щемиловка 1 квартал 1	6433,35	6433,35	0,00			отоп	2х50	13,50	-	
								СК2-1-А квартал 1, т.А-СК3	35003,29	35003,29	0,00			отоп	2х70	33,00	52,70	
								СК3-Щемиловка,3 квартал 1	2144,45	2144,45	0,00			отоп	2х50	5,50	-	
								СК3-д.41 Молочная гора квартал 1	9113,92	9113,92	0,00			отоп	2х70	12,00	-	
								К38-СК3 квартал 3	18422,78	18422,78	0,00			отоп	2х100	42,50	-	
								СК3-СК4-д.Д17 квартал 3	22419,26	22419,26	0,00			отоп	2х50	49,00		
								СК3-т.А квартал 3, т.А-Островского,15	18871,17	18871,17	0,00			отоп	2х100	26,00	33,00	
								д.15а-СК8 квартал 3	18442,28	18442,28	0,00			отоп	2х100	23,70	-	
								СК8-СК6 квартал 3	17155,61	17155,61	0,00			отоп	2х100	29,00	-	
								СК6-д.13а квартал 3	9435,58	9435,58	0,00			отоп	2х50	52,00	-	
								СК6-д.13б квартал 3	9006,60	9006,60	0,00			отоп	2х50	29,20	-	
								СК6-д.13 квартал 3	21873,40	21873,40	0,00			отоп	2х50	23,00	-	
								СК6-СК5 квартал 3	41173,46	41173,46	0,00			отоп	2х80	42,50	-	
								СК5-д.11 квартал 3	3860,01	3860,01	0,00			отоп	2х50	10,50	-	
								СК5-прачечная квартал 3	9435,58	9435,58	0,00			отоп	2х80	29,00	-	
								прачечная-д.9 квартал 3	5146,68	5146,68	0,00			отоп	2х80	12,00	-	
								СК3-ж/д144 квартал 3 Пятницкая	10447,29	7959,84	2487,45			отоп	2х70	37,00	-	
								СК6-д.15 квартал 3	18442,28	18442,28	0,00			отоп	2х50	43,00	-	
								д.15-СК9 квартал 3	4717,79	4717,79	0,00			отоп	2х50	7,00	-	
								д.15-СК11 квартал 3	14582,27	14582,27	0,00			отоп	2х50	24,00	-	
								СК1 1-т.Д,т.А-Щемиловка,13 квартал 3	2144,45	2144,45	0,00			отоп	2х50	13,00	3,00	
								СК9-СК10 квартал 3	34311,21	34311,21	0,00			отоп	2х50	32,50	-	
								СК10-д.17 квартал 3	5146,68	5146,68	0,00			отоп	2х50	7,00	-	
								К36а-СК1-СК1а-СК2 квартал 3	406968,04	406968,04	0,00			отоп	2х100	265,80		
								СК1-СК16 квартал 3	17155,61	17155,61	0,00			отоп	2х50	79,20		
								СК16-корпус Г 1Мая,14 квартал 3	2573,34	2573,34	0,00			отоп	2х50	8,50		
								СК2-химия уч.корп.д.14 ул.1 Мая	34838,13	20524,00	14294,13			отоп	2х150	54,00		
								Подв.уч.корпуса 14 ул.1 Мая	27100,33	15974,56	11125,77			отоп	2х100			54
								Уч.корп.1Мая,14-СК14 ул.1 Мая	29999,00	17035,20	11863,80			отоп	2х100	40,00		
								К38а-СК1 квартал 27	17194,60	17194,60	0,00			отоп	2х100	76,50		
								СК1-д.3 квартал 27	2144,45	2144,45	0,00			отоп	2х40	7,00		
								СК1-д.1/20 квартал 27	625359,81	57689,26	567670,55			отоп	2х100	32,50		
								д.1/20-д.20а квартал 27	11151,15	11151,15	0,00			отоп	2х50	37,30		
								д1/20-СК2-СК3	42031,24	42031,24	0,00			отоп	2х70	98,00		
								СК2-д.23 квартал 27	3431,12	3431,12	0,00			отоп	2х40	9,50		
								СК3-д24 1 Мая квартал 27	3733,29	3733,29	0,00			отоп	2х50	8,70		
								д.24-д.26 квартал 27	24646,74	24646,74	0,00			отоп	2х50	24,00		
								К38-СК4 квартал 27	25791,90	25791,90	0,00			отоп	2х100	35,60	-	
								д.27А-СК7 Квартал27	43033,47	43033,47	0,00			отоп	2х50	64,00		
								СК7-д.29 квартал 27	1715,56	1715,56	0,00			отоп	2х40	4,00		
								д.27в-д.27в квартал 27	13724,49	13724,49	0,00			отоп	2х50	32,00		
								СК6-т.А,т.А-т.Б,т.Б-Островского,27а	17691,72	17691,72	0,00			отоп	2х70	20,90	15,30	
								СК4-СК5-СК6 квартал 27	70766,88	70766,88	0,00			отоп	2х80	126,00	-	
								СК4-д.19\13 квартал 27	18227,83	18227,83	0,00			отоп	2х70	30,00	-	

								д.19/13- СК12-д.96 квартал 27	36026,78	36026,78	0,00		отоп	2д80	94,20	-
								СК6-д.25 квартал 27	4873,75	4873,75	0,00		отоп	2д50	12,50	-
								т.Д-СК2,СК2-Комсомольская,19	36026,78	36026,78	0,00		отоп	2д50	15,50	22,00
								СК1-Островского д.31-Комсомольская,д.19а квартал 30	31308,98	31308,98	0,00		отоп	2д50	75,00	-
								СК7-т.В, т.В-СК1	10293,36	10293,36	0,00		отоп	2д50	26,00	8,80
								СК1- т.С в кв. 34, т.С - Комсомольская,25 в кв.30	26162,30	26162,30	0,00		отоп	2д50	43,20	21,80
								Островского 55- Депутатская,8 ЖЭУ-1	67641,62	67641,62	0,00		отоп	2д70	9,8	35,2
								СК4-Пятницкая,11а,11б	69453,00	69453,00	0,00		отоп	2д50	30,3	34,9
								ул.Островского 21а-СК13-ул. Островского, 21а	24027,00	24027,00	0,00		отоп	2д40	19	
								Транзит по д.Островского,27	24777,00	24777,00	0,00		отоп	2Д50		15
								СК5-Островского 21а ,23	47303,00	47303,00	0,00		отоп	2Д40	20	
								Транзит по дому Островского,15а	150822,54	150822,54	0,00		отоп	2Д100		33
								СК8-Островского,15	7312,61	7312,61	0,00		отоп	2Д50	4	
								Шемилова11- 1 Мая,10 (ГВС)	66072,00	66072,00	0,00		гос	д25	23,7	
								Транзит по дому Шемилова,9	52934,00	52934,00	0,00		отоп	2Д80		30
								СК-5 - Молочная горн. 8-6 (1 мая)	21937,82	21937,82	0,00		отоп	2Д50	49,4	19
61		Тепловая сеть	Костромская область, г. Кострома, ул.Коммунаров, д.24, в квартале 73 от точки времени Т1	30,4	44:27:000000:262	№ 44-44-01/207/2008-141 от 24.12.2008	44:27:000000:262-44:012/2019-1 от 11.03.2019						подземная /надземная			
								Тепловая сеть в квартале № 73 ул. Коммунаров, д.24	2344,17	2067,52	276,65		отоп	2д50	29,4	1
62		Тепловая сеть от К-23 к дому №29 по ул.Заволжской	Костромская обл., г. Кострома, ул. Заволжская, д. 6/а	36	44:27:080124:852	№ 44-44-01/207/2008-139 от 24.12.2008	44:27:080124:852-44:012/2019-1 от 11.03.2019						подземная			
								Тепловая сеть по ул. Заволжской, д.29 (К33-ж/д № 23)	4097,44	3349,92	747,52		отоп	2Д80	36	
63		Тепловая сеть от 1ТК-21 до заводских задвижек завода "Лем" в г.3	Костромская область, г.Кострома, ул.Локомотивная	415	44:27:000000:13489	№ 44-44-01/207/2008-145 от 12.01.2009	44:27:000000:13489-44:012/2019-1 от 04.03.2019						подземная /надземная			
								Тепловая сеть по ул. Машиностроителей от 1ТК-21 до завода завода «Лем»	680783,13	473588,64	207194,49					
												надземная	отоп	2Д250	189	
													отоп	2Д200		226
64		Линейный объект: тепловая сеть в квартале кинотеатра "Россия"-фабрика "Орбита"	Костромская область, г. Кострома, ул. Северной Правды	1525,1	44:27:000000:13201	№ 44-01-27-45/2003-3215 от 29.12.2003	44:27:000000:13201-44:012/2019-1 от 04.03.2019						подземная /надземная			
								ТК4- Волжская,18	1105449,85	1105449,85	0,00		отоп	2Д100	200	
								ТК8-ТК9 Семенрады Черноречье	70857,53	70857,53	0,00		отоп	2Д150	270	
								1ТК29-6-СК7	10497,41	10497,41	0,00		отоп	2Д150	40	
								СК7-СК6	10103,76	10103,76	0,00		отоп	2Д150	38,5	
								ТК2Б-ТК3	2326,78	2326,78	0,00		отоп	2Д125	64,7	
								ТК3Б-ТК2Б	1608,11	1608,11	0,00		отоп	2Д150	49,2	
								СК2-ТК3Б	1851,40	1851,40	0,00		отоп	2Д125	61,2	
								СК1-СК2	6521,96	6521,96	0,00		отоп	2Д150		49,9
								ТК1-СК1	65333,56	65333,56	0,00		отоп	2Д150	181,8	
								ТК3-Волжская,16	121636,00	121636,00	0,00		отоп	2Д100	30,7	
								СК5-Волжская,26	27422,28	27422,28	0,00		отоп	2Д40	16,1	
								ТК9-Сев. Правды 29	319926,60	319926,60	0,00		отоп	2Д100	67,7	
								ТК9-Сев. Правды 33	38657,80	38657,80	0,00		отоп	2Д150	67,9	
								СК5-Северной правды,32	68555,70	68555,70	0,00		отоп	2Д100	15,4	
								ТК26-Сев. Правды 43/25	91407,60	91407,60	0,00		отоп	2Д50	40,6	
								Транзит Волжская,20-Волжская,18 -транзит д.18	190128,00	190128,00	0,00		отоп	2Д80	63,7	28,6
65		Линейный объект	Костромская область, г. Кострома, Тепловая сеть в квартале Березовая роща (ограниченный ул.ул. Советской и Ивановской)	489,5	44:27:000000:14712	№ 44-01-27-07/2003-721 от 02.09.2003	44:27:000000:14712-44:012/2019-2 06.03.2019						подземная /надземная			
								1ТК46-1-СК1	20388,85	15640,80	4748,05		отоп	2Д70	39	
								СК1-д.транспортн. ст. Советская 107а	1458,94	1118,88	340,06		отоп	2Д50	9	
								подвал д.111б Советская	1867,15	1867,15	0,00		отоп	2Д70		49
								д.N111б-гараж Советская	739,08	739,08	0,00		отоп	2Д70	8	
								здание гаража Советская	981,28	981,28	0,00		отоп	2Д70		31
								Гараж-ТК1 Советская	2832,28	2832,28	0,00		отоп	2Д80		60
								ТК1-ТК2 Советская	2387,51	2387,51	0,00					
								ТК2-стена теплицы Советская	2916,68	2916,68	0,00		отоп	2Д80		67
								ТК5-ТК5А, ТК5-Советская,113а	9118,14	9118,14	0,00		отоп	2Д125/2Д80	109	
								ТК5а-Советская 113	33623,13	33623,13	0,00		отоп	2Д100	80	
								ТК5а-ТК5Б-ТК5В	959,30	959,30	0,00		отоп	2Д80	101	
								ТК5В--Советская109	56,99	56,99	0,00		отоп	2Д80	8	
								ТК5Б-Советская111	199,46	199,46	0,00		отоп	2Д80	5	
								ТК34-ТК6-ТК7	2846,14	2846,14	0,00		отоп	2Д150	209	
								ТК7-дом 8а Березовая роща	43,17	43,17	0,00		отоп	2Д70	5	
								ТК7-ТК9-дом 10а Березовая роща	683,86	683,86	0,00		отоп	2Д100	57	
								ТК34-ТК35	81288,83	81288,83	0,00		отоп	2Д100	184	
								ТК32-ТК6а	55792,80	55792,80	0,00		отоп	2Д100	66	
								СК3-СК5-СК5А-д/к"Светлячок"	6938,76	6938,76	0,00		отоп	2Д100	73	
								ТК11-ТК11а-ТК11б	28419,32	28419,32	0,00		отоп	2Д100	131	
								ТК11б-ТК12 Никитская,55	751,84	751,84	0,00		отоп	2Д100	52	
								ТК12-Никитская,55	16784,40	8825,60	7958,80		отоп	2Д70	9	

								СК10-СК2-СК3-СК4-СК5в-СК5	166260,95	166260,95	0,00			стал	2Д150	226	
								СК2-Никитская 132	3989,19	3989,19	0,00			сталь	2Д80	7	
								СК3-Никитская 134	3419,30	3419,30	0,00			сталь	2Д70	6	
								СК5-Никитская 138	3989,19	3989,19	0,00			сталь	2Д80	7	
								СК5-СК6 Березовая роща	54180,39	54180,39	0,00			сталь	2Д100	82	
								СК6-ул. 140 Никитская	3419,30	3419,30	0,00			сталь	2Д80	6	
								СК6-СК7 Березовая роща	39166,55	39166,55	0,00			сталь	2Д70	111	
								СК7-ул.Титова 2	54708,83	54708,83	0,00			сталь	2Д70	60	
								СК1-Никитская, 126	11833,58	11833,58	0,00			сталь	2Д80	8	
								СК1-Никитская 128	484,40	484,40	0,00			сталь	2Д80	47	
								СК4-СК4а Березовая роща,16	456,00	456,00	0,00			сталь	2Д70	54	
								СК4а-СК4б-Березовая роща,16	1591,40	1591,40	0,00			сталь	2Д70	79	
								СК4а-СК4б-Березовая роща,16	0,00	0,00	0,00			сталь	2Д50	40	
								ТК9-ТК10-Березовая, 14б	0,00	0,00	0,00			сталь	2Д80	78	
								ТК4б-ул. Советская, 105	127 970,64	127 970,64	0,00			сталь	2д100	70	
								т (от ТК46-1)-ул. Советская, 107	32 906,74	32 906,74	0,00			сталь	2д70	18	
								ТК7-ТК8-ул. Б. Роща, 12а	297 074,70	297 074,70	0,00			сталь	2Д100	65	
								Транзит Березовая роща14-Березовая роща-14а	19 519,33	19 519,33	0,00			сталь	2Д100		50
								ТК32-Советская, 115в	22 851,90	22 851,90	0,00			сталь	2Д100	5	
								ТК35-Советская 119-8	79 219,92	79 219,92	0,00			сталь	2Д80	20	
								ТК11в-Никитская 53	19 804,98	19 804,98	0,00			сталь	2д50	6,5	
								транзит ул.Никитская,102	255 920,00	255 920,00	0,00			сталь	2д100		56
								ул.Никитская, 102 - ул.Никитская, 102а	63 980,00	63 980,00	0,00			сталь	2д100	14	
								ул.Никитская, 102а - ул.Никитская, 102б	45 700,00	45 700,00	0,00			сталь	2д80	10	
								транзит ул.Никитская,102а	365 600,00	365 600,00	0,00			сталь	2д80		80
								СК-3 - ул.Никитская,100	319 900,00	319 900,00	0,00			сталь	2Д89	95	
66	Сооружение	Линейный объект	Костромская область, г Кострома, ул Борьбы, Терешковой, Кольцова, Некрасовская, Тепловая сеть от к-8 по ул Борьбы в квартале №49	227	44:27:000000:14797	№ 44-01.27-92.2003-709 от 02.09.2003	44:27:000000:14797-44-012/2019-2 от 11.03.2019							подземная				
								КК4-СК3 квартал 49	21186,20	21186,20	0,00			сталь	2Д100	38	
								СК3 – СК3-д.2/61 квартал 49	12330,59	12330,59	0,00			сталь	2Д70	23	
								СК3–д.4 квартал 49	35168,99	35168,99	0,00			сталь	2Д80	95	
								ГВС д.2/61-СК4-СК3-д.4 квартал 49	21444,51	21444,51	0,00			гвс	Д89	71	
								СК4-д 55 квартал 49	7113,06	7113,06	0,00			сталь	2Д65	70	
67		Линейный объект	Костромская область, рн Костромской, г Кострома, улица Ленина, Симановского, Пятницкая, Тепловая сеть в квартале 506, лит.2	11333,4	44:27:000000:11533	№ 44-01.27-98.2003-2028 от 14.11.2003	44:27:000000:11533-44-012/2019-3 от 06.03.2019							подземная /наземная				
								СК10а-д.31б квартал 6	2144,45	2144,45	0,00			сталь	2Д50	5	
								СК10а-д.31в квартал 6	6433,35	6433,35	0,00			сталь	2Д100	15	
								д.31в-д.31г квартал 6	2144,45	2144,45	0,00			сталь	2Д70	5	
								д.31в-д.38 квартал 6	17155,61	17155,61	0,00			сталь	2Д70	40	
								СК3-д.28а квартал 6	8148,91	8148,91	0,00			сталь	2Д50	19	
								КП4а-СК1-СК8, СК8-гараж-СК4 квартал 6	8597,30	8597,30	0,00			сталь	2д125/2Д100	175	
								СК4-гараж квартал 6	2680,56	2680,56	0,00			сталь	2Д50	5	
								СК4-СК4А	11646,33	10031,08	1615,25			сталь	2Д100	50,1	
								СК4а-СК5	7232,66	6231,68	1000,98			сталь	2Д80	35,9	
								СК5-СК6	13175,92	11351,20	1824,72			сталь	2Д80	65,4	
								СК6-Ленина1А	5902,98	5085,92	817,06			сталь	2Д70	29,3	
								СК6-Лен.3	2451,18	2112,32	338,86			сталь	2Д50	13	
								СК8-д.24а-д.24б квартал 6	26162,30	26162,30	0,00			сталь	2Д100	48	
								д.24в-д.24б квартал 6	19300,06	19300,06	0,00			сталь	2Д70	10	
								СК12-д.20 квартал 6	13724,49	13724,49	0,00			сталь	2Д50	32	
								СК12-д.22 квартал 6	2144,45	2144,45	0,00			сталь	2Д50	5	
								т А-д.24б квартал 6	2930,83	2930,83	0,00			сталь	2Д50	6	
								СК-1-гараж квартал 6	9716,27	9716,27	0,00			сталь	2Д50	51,3	
								СК5-д.12б квартал 6	15868,94	15868,94	0,00			сталь	2Д50	25	
								д.12б-д.12 квартал 6	10722,25	10722,25	0,00			сталь	2Д50	25	
								СК5-СК9 квартал 6	11151,15	11151,15	0,00			сталь	2Д70	26	
								СК9-д.5 квартал 6	3647,26	3647,26	0,00			сталь	2Д50	8	
								КП4а-СК1-СК8	4 324,82	4 324,82	0,00			сталь	2Д125	99	
								СК9-д.7 квартал 6	5244,16	5244,16	0,00			сталь	2Д50	12	
								СК7-д.10 квартал 6	34759,60	34759,60	0,00			сталь	2Д50	59	
								д.6-д.4 квартал 6	11697,01	11697,01	0,00			сталь	2Д50	20	
								КП4а-КП6-дом 32 квартал 6	12394,93	12394,93	0,00			сталь	2Д80	29	
								СК5в-СК13-ул. Симановского, 14	98720,21	98720,21	0,00			сталь	2Д40	54	
								СК13-Симановского-18	109689,12	109689,12	0,00			сталь	2Д40	51	
								Газов. (ЦТП)-транзит-СК11	109689,12	103689,12	0,00			сталь	2д50	14	46
								СК11-ул. Ленина, 9	11877,28	11877,28	0,00			сталь	2д50	18	
								Транзит по Симановского, 126	18281,52	18281,52	0,00			сталь	2Д50		10
								Транзит по Ленина,1в	91407,60	91407,60	0,00			сталь	2Д50		57
								Ленина1в-Симановского,6	110907,89	110907,89	0,00			сталь	2Д80	28	
								Ленина1в-ул Симановского, 4	45703,80	45703,80	0,00			сталь	2Д50	25	
								СК4а-Ленина7в-Ленина7б	27422,28	27422,28	0,00			сталь	2Д50	5	13,4

68		Линейный объект	Костромская область, г. Кострома, ул.Клубничная, тепловая сеть от ст-1 до жилого д.в.№6	39,26	44:27:000000:13243	№ 44-01.27-63.2003-1397 от 30.09.2003	44:27:000000:13243-44/012/2019-1 от 06.03.2019						подземная /надземная			
								ТК45- ж.дом Клубничная,6	60 446,47	30 773,12	29 673,35			2Д65	39,26	
69		тепловая сеть к жилому дому №2: в том числе: надземный трубопровод от Н.О.15 до ТК 53 протяженность трассы 2,60м; Подземный трубопровод от ТК-53 до жилого дома № 2 протяженность трассы 45,40м	Костромская область, г.Кострома, ул.Самоковская,д.2	48	44:27:080516:377	№ 44-44-01.026/2009-032 от 31.03.2009	44:27:080516:377-44/012/2019-1 от 04.03.2019						подземная /надземная			
								Тепловая сеть вход ул. Самоковская, д.2	13928,15	10758,72	3169,43		отоп	2Д150	45,4	2,6
70		Теплотрасса	Костромская область, г. Кострома, городок Весенний 1-й, к.д.1,2,3,4	160,4	44:27:000000:1658	№ 44-44-01/182/2008-152 от 02.12.2008	44:27:000000:1658-44/012/2019-1 31.05.2019						подземная /надземная	2д80,70,50	24,9	135,5
71		Линейный объект	Костромская обл., г.Кострома, ул.Советская, Г.Тихона, Ю.Гагарина, тепловая сеть от камеры 1 по 29а, лит.1Л	1565,5	44:27:000000:14627	№ 44-01.27-98.2003-1347 от 13.11.2003	44:27:000000:14627-44/012/2019-3 от 11.03.2019						подземная /надземная			
								1ТК29а-т.А,ТК2а-ТК3(подз), 1ТК29а-т.Б до ТК2а (подз)	9000,03	9000,03	0,00		отоп	2Д150	6	125,4
								ТК2а-ТК3	8828,02	8828,02	0,00		отоп	2Д150	3	
								ТК2а-ТК2	4414,01	4414,01	0,00		отоп	2Д150	9,5	
								ТК2-Советск.142	9417,79	9417,79	0,00		отоп	2Д50	27	
								ТК2-ТК1	47318,99	47318,99	0,00		отоп	2Д150	48,6	
								ТК1-КОТ3	25624,04	25624,04	0,00		отоп	2Д50		43
								ТК1-тБ(подз)-ТК8(подз)	149392,40	149392,40	0,00		отоп	2Д150	83,5	94,5
								ТК8-ТК9	20217,40	20217,40	0,00		отоп	2Д100	27,1	
								ТК9-Советск.129	28165,72	28165,72	0,00		отоп	2Д80	43,3	
								ТК9-Советск.127	20515,81	20515,81	0,00		отоп	2Д70	36	
								Советск.129-Сов.131	11397,67	11397,67	0,00		отоп	2Д70	17,5	
								Советс.131-ТК13	10962,49	10962,49	0,00		отоп	2Д50	20,2	
								ТК-13-Титова 1	5501,97	5501,97	0,00		отоп	2Д50	13	
								ТК8-Титова1а	50412,94	50412,94	0,00		отоп	2Д80	72,4	
								ТК8-ТК10	35902,67	35902,67	0,00		отоп	2Д100	54,1	
								ТК10-Советск.123	17718,20	17718,20	0,00		отоп	2Д70	22,2	
								ТК10-ТК11	35563,85	35563,85	0,00		отоп	2Д80	67,2	
								ТК11-ТК11а	15853,13	15853,13	0,00		отоп	2Д70	34	
								ТК11-Титова3	24525,72	24525,72	0,00		отоп	2Д70	32,9	
								ТК11а-Советск.121	9491,15	9491,15	0,00		отоп	2Д50	29,9	
								ТК3-ТК3а-ТК7	42296,55	42296,55	0,00		отоп	2Д70	119	
								ТК7-Советск.128	4743,50	4743,50	0,00		отоп	2Д50	13,5	
								ТК7-ТК12	15183,36	15183,36	0,00		отоп	2Д70	42	
								ТК12-Советск.136а	4534,62	4534,62	0,00		отоп	2Д50	11,5	
								ТК12-Советск.136	24416,71	24416,71	0,00		отоп	2Д50	70,5	
								ТК3а-Советская,140	4185,64	4185,64	0,00		отоп	2Д50	12	
								т.Б-ТК4	43103,92	43103,92	0,00		отоп	2Д100		49,5
								ТК4-дом 13	5567,45	5567,45	0,00		отоп	2Д70	15,4	
								ТК4-т4а	13881,95	13881,95	0,00		отоп	2Д80		37,9
								дом 13-ТК5	14821,95	14821,95	0,00		отоп	2Д70	40,5	
								ТК5-Титова18	5929,69	5929,69	0,00		отоп	2Д50	17	
								ТК5-Титова20	4185,64	4185,64	0,00		отоп	2Д50	12	
								т.4а-дом11	6627,23	6627,23	0,00		отоп	2Д50	14	
								т.4а-ТК6	4708,69	4708,69	0,00		отоп	2Д50		40,6
								ТК6-ГРП	1046,51	1046,51	0,00		отоп	2Д50	4,4	
								ТК6-дом9	34880,39	34880,39	0,00		отоп	2Д50	98	
								ТК3-ТК3б-ТК4б	73670,41	73670,41	0,00		отоп	2Д100	31,4	
								ТК3б-промечная	5232,15	5232,15	0,00		отоп	2Д50	15,1	
								ТК4б-д/комб.	4534,62	4534,62	0,00		отоп	2Д50	13,25	
72		Линейный объект	Костромская область, г. Кострома, ул.Советская, Долматова, Шагова, Свердлова, площадь Сусанинская	2639,5	44:27:040108:345	№ 44-01.27-97.2003-724 от 02.09.2003	44:27:040108:345-44/012/2019-2 от 06.03.2019						подземная /надземная			
								К35-СК17 квартал 9	19036,88	19036,88	0,00		отоп	2д100	31,30	-
								СК17-д.1/2 квартал 9	2144,45	2144,45	0,00		отоп	2д50	4,50	-
								СК17-СК16 квартал 9	15966,41	15966,41	0,00		отоп	2д100	76,00	-
								СК16-д.3 квартал 9	3002,23	3002,23	0,00		отоп	2д50	5,50	-
								СК16-СК15 квартал 9	20586,73	20586,73	0,00		отоп	2д50	48,00	-
								СК15-д.5 квартал 9	1715,56	1715,56	0,00		отоп	2д50	4,00	-
								СК15-д.7 квартал 9	7720,02	7720,02	0,00		отоп	2д50	11,00	-
								СК4/кв.10/-СК1 квартал 9	45442,86	45442,86	0,00		отоп	2д100	74,30	-
								СК1-д.11 квартал 9	15352,32	15352,32	0,00		отоп	2д100	-	25,00

								СК1-д.9 квартал 9	8148,91	8148,91	0,00		отоп	2д50	21,00	-
								СК1-СК8 квартал 9	11794,48	11794,48	0,00		отоп	2д70	24,00	-
								СК8-д.6а квартал 9	23160,07	23160,07	0,00		отоп	2д50	62,30	-
								СК8-СК9 квартал 9	29593,42	29593,42	0,00		отоп	2д50	52,80	-
								СК9-д.6б квартал 9	12437,82	12437,82	0,00		отоп	2д50	24,70	-
								СК9-д.8 квартал 9	6433,35	6433,35	0,00		отоп	2д50	15,70	-
								СК9-СК10 квартал 9	12008,93	12008,93	0,00		отоп	2д50	16,50	-
								СК10-д.10а квартал 9	5575,57	5575,57	0,00		отоп	2д50	11,00	-
								СК10-д.10б квартал 9	21015,62	21015,62	0,00		отоп	2д50	48,40	-
								СК3-т.с(пол)-д.11(пол) квартал 9	82561,36	82561,36	0,00		отоп	2д80	28,40	125,60
								д.11-д.13 бесхан квартал 9	19300,06	19300,06	0,00		отоп	2д50	27	
								СК3-СК4 квартал 9	27341,75	27341,75	0,00		отоп	2д70	51,20	-
								СК4-д.19 квартал 9	2144,45	2144,45	0,00		отоп	2д50	3,80	-
								СК4-СК5 квартал 9	27341,75	27341,75	0,00		отоп	2д70	51,25	-
								СК5-д.23 квартал 9	3431,12	3431,12	0,00		отоп	2д50	9,50	-
								СК5-д.25-СК6 квартал 9	31737,87	31737,87	0,00		отоп	2д50	63,80	-
								СК11-СК12 квартал 9	17155,61	17155,61	0,00		отоп	2д70	44,40	-
								СК12-д.с квартал 9	12866,71	12866,71	0,00		отоп	2д50	30,5	
								СК12-СК13 квартал 9	18227,83	18227,83	0,00		отоп	2д70	31,15	-
								СК13-д.13а квартал 9	6004,46	6004,46	0,00		отоп	2д70	14,00	-
								СК13-СК14 квартал 9	12008,93	12008,93	0,00		отоп	2д50	29,80	-
								СК14-д.20/2 квартал 9	6433,35	6433,35	0,00		отоп	2д50	35,80	-
								СК14-д.20 квартал 9	10722,25	10722,25	0,00		отоп	2д50	14,60	-
								СК13-д.18б квартал 9	14153,38	14153,38	0,00		отоп	2д50	33,00	-
								д.18-д.20 квартал 9	7720,02	7720,02	0,00		отоп	2д50	22,10	-
								СК5-СК6 квартал 10 (искл. СК4-СК5 с 07.11.2007)	8132,06	8132,06	0,00		отоп	2д150	97,3	
								СК6-7-8-8а-10-18-К131 квартал 10	143396,81	143396,81	0,00		отоп	2д200	259,60	-
								СК6-СК6а квартал 10	10873,38	10873,38	0,00		отоп	2д300	30,00	-
								д.13а-НО ПОДВ. -т.А-т.А1 квартал 10	6150,60	6150,60	0,00		отоп	2д100	-	35,00
								д.13а-д.15А квартал 10	10132,01	10132,01	0,00		отоп	2д100	41,50	-
								СК8а-д.26 квартал 10	9435,58	9435,58	0,00		отоп	2д50	22,30	-
								СК18-Далматова,14 квартал 10	7291,13	7291,13	0,00		отоп	2д50	23,00	-
								СК7-д.14 квартал 10	7720,02	7720,02	0,00		отоп	2д50	17,80	-
								СК6-д.12 квартал 10	8577,80	8577,80	0,00		отоп	2д50	19,80	-
								СК5-д.10 квартал 10	2573,34	2573,34	0,00		отоп	2д50	6,10	-
								СК4-д.6 квартал 10	4717,79	4717,79	0,00		отоп	2д50	6,80	-
								СК4-СК3 квартал 10	35295,71	35295,71	0,00		отоп	2д150	51,90	-
								СК3-СК17 квартал 10	16580,50	16580,50	0,00		отоп	2д100	27,10	-
								СК17-д.5 квартал 10	2573,34	2573,34	0,00		отоп	2д50	6,00	-
								СК17-д.7 квартал 10	25791,90	25791,90	0,00		отоп	2д100	42,00	-
								СК2-СК3 квартал 10	15917,67	15917,67	0,00		отоп	2д150	22,30	-
								СК2-д.3 квартал 10	6969,47	6969,47	0,00		отоп	2д70	8,10	-
								СК2-СК2а квартал 10	18685,97	18685,97	0,00		отоп	2д200	20,00	-
								СК2а-д.4 квартал 10	5146,68	5146,68	0,00		отоп	2д50	7,00	-
								СК2а-СК1 квартал 10	61594,48	61594,48	0,00		отоп	2д200	89,00	-
								СК1-К35 квартал 10	24222,55	24222,55	0,00		отоп	2д150	35,70	-
								СК6а-д.13а квартал 10	7505,58	7505,58	0,00		отоп	2д150	35,70	-
								д.13а-СК15 квартал 10	17155,61	17155,61	0,00		отоп	2д80	13,70	-
								СК15-д.9 СК15-д.11 квартал 10	21873,40	21873,40	0,00		отоп	2д50	31,00	-
								д.15а-СК16 квартал 10	27634,17	27634,17	0,00		отоп	2д50	36,70	-
								СК16-д.19б квартал 10	54147,39	54147,39	0,00		отоп	2д100	32,30	-
								от г.В в подвале д.19а- д.17а квартал 10	20157,84	20157,84	0,00		отоп	2д70	101,00	-
								СК11-СК12 квартал 10	41816,79	41816,79	0,00		отоп	2д50	27,5	
								СК12-СК13 квартал 10	12330,59	12330,59	0,00		отоп	2д70	74,90	-
								СК13-СК14 квартал 10	16083,38	16083,38	0,00		отоп	2д70	22,50	-
								СК14-д.25а квартал 10	4288,90	4288,90	0,00		отоп	2д70	26,50	-
								СК14-д.25в квартал 10	9864,47	9864,47	0,00		отоп	2д50	7,40	-
								д.25в-д.25б квартал 10	2573,34	2573,34	0,00		отоп	2д50	21,50	-
								СК12-д.25д квартал 10	1953,87	1953,87	0,00		отоп	2д50	4,00	-
								СК13-д.25д квартал 10	4396,22	4396,22	0,00		отоп	2д50	4,00	-
								СК10-Далматова 12/21	21925,00	21925,00	0,00		отоп	2Д50	8	
								Советская, 15а - СК 16а 19б (ГВС)	264000,38	264000,38	0,00		гвс	Д70	133,3	
								ул.Шагова дом 8-86	44457,00	44457,00	0,00		отоп	2Д50	21	
								Транзит по ж/дому Советская,15а	27030,00	27030,00	0,00		отоп/гвс	2Д70/Д70		12
								СК16-Шагова,4	52071,00	52071,00	0,00		отоп	2Д50	19	
73	Сооружение	Сооружение-Тепловые сети: транзит по подвалу дома №21 по ул.Симановского	Костромская область, г. Кострома, ул.Симановского, д 21, транзит по подвалу	17	44:27:040209:335	№ 44-44-01/004/2010-426 от 26.02.2010	44:27:040209:335-44/012/2019-1 03.04.2019						надземная			
								Участок тепловой сети транзит по дому ул. Симановского, 21	8000,00	6266,51	1733,49		отоп	2д50		17
								Участок тепловой сети транзит по жилому дому № 21 по ул. Симановского,	16349,00	4019,08	12329,92		отоп	2д50		17
74	Сооружение	Сооружение-тепловая сеть в квартале №142а от СК-13 до гостиницы "Березка"	Костромская область, г.Кострома, пр.Мира, квартал №142а от СК-13 до гостиницы "Березка"	33	44:27:000000:14678	№ 44-44-01/014/2010-554 от 21.04.2010	44:27:000000:14678-44/012/2019-1 05.04.2019						подземная			

								Сооружение - тепловая сеть в квартале № 142а от СК-13 до гостиницы "Березка" (вкл. 1-18). протяженность 33 метра	204000,00	16929,40	187070,60			отоп	2=80	33	
75	Сооружение	Линейный объект	Костромская обл., г.Кострома, улица Пятницкая, Ново-Полянская, Горьковск. Тепловая сеть в квартале №37	424	44:27:000000:15639	№ 44-01.27-98.2003-1332 от 14.11.2003	44:27:000000:13639-44/012/2019-3 от 06.03.2019											
								СК1а-СК2-СК2а-СК1 квартал 37	588585,28	12679,99	575905,29			отоп	Д150	120	
								СК1-д.8 квартал 37	2144,45	2144,45	0,00			отоп	Д65	5	
								СК1-гараж квартал 37	8577,80	8577,80	0,00			отоп	Д50	22	
								СК1-г.А(подв)-д.15 (маг.) квартал 37	16570,76	16570,76	0,00			отоп	Д50	15	48
								СК1-СК3 квартал 37	35964,84	35964,84	0,00			отоп	Д80	44,5	
								СК3-СК4-СК5 квартал 37	32939,27	32939,27	0,00			отоп	Д80	41,5	
								СК-3-д.10а квартал 37	3895,00	3895,00	0,00			отоп	Д50	23	
								СК-4-д.10б квартал 37	8996,00	8996,00	0,00			отоп	Д50	35	
								СК-5-д.17 квартал 37	2321,00	2321,00	0,00			отоп	Д50	9	
								СК-5-д.19 квартал 37	2061,00	2061,00	0,00			отоп	Д50	8	
								СК-5-д.19а квартал 37	22026,00	22026,00	0,00			отоп	Д50	86	
								СК1а-д.9 в квартале 38	8148,91	8148,91	0,00			отоп	Д80	19	
								Горьковск. 9/23 - Горьковск. 9а	25594,13	25594,13	0,00			отоп	Д50	14,5	
								СК12-д.7 квартал 37	183,80	183,80	0,00			отоп	Д80	12	
								СК11-д.5 квартал 37	2573,34	2573,34	0,00			отоп	Д80	6	
								СК10-д.3а квартал 37	6433,35	6433,35	0,00			отоп	Д100	4	
								СК9-СК10(подъем) квартал 37	37751,40	28001,12	9750,28			отоп	Д100	89	
								К13-СК11-через СК9 квартал 37	43962,35	32607,68	11354,67			отоп	Д150	35	
								СК11-гараж Пионерская	9763,48	7100,80	2662,68			отоп	Д100	26	
								Пионерская 36-Полянка мастан	102376,51	102376,51	0,00			отоп	Д50	19,9	43,3
76	Сооружение	Линейный объект	Костромская обл., г.Кострома, ул.Профсоюзная, Тепловая сеть от ск-1	339,3	44:27:000000:15316	№ 44-01.27-43.2004-634 от 16.03.2004	44:27:000000:15316-44/012/2019-3 от 11.03.2019											
								6ТК14-т.В Профсоюзная,80, 1.В-ТК5а	43139,10	34527,36	8631,74			отоп	Д200/150	156	85
								ТК5а-ТК5 Профсоюзная,10	16825,14	13860,32	3964,82			отоп	Д100	62	
								ТК5-т.А, т.А-т.Б, т.Б-д.10 подшипника	317,75	317,75	0,00			отоп	Д80	5,2	31,1
77	Сооружение	Тепловая сеть	Костромская область, г. Кострома, ул. Советская, Тепловая сеть от с/д 93 (III очередь)	41	44:27:010613:248	№ 44-01.27-138.2002-109 от 17.01.2003	44:27:010613:248-44/012/2019-1 от 11.03.2019											
78	Сооружение	Линейный объект	Костромская обл., г.Кострома, ул. Советская, Тепловая сеть от ЦТП ул.Советская, 77	141,1	44:27:000000:13333	№ 44-01.27-36.2004-348 от 16.03.2004	44:27:000000:13333-44/012/2019-3 от 06.03.2019											
								ЦТП- Советская,73	10995,19	10995,19	0,00			отоп	Д100		82
								Советская,73- Пионерская,10 (реконструкт)	19836,17	19836,17	0,00			отоп	Д80	57,5	
								т.А-Пионерск 106	2826,78	2826,78	0,00			отоп	Д50	6,6	
79	Сооружение	Линейный объект	Костромская обл., г.Кострома, ул. Свердлова, Смоленская, Советская, Дачная	347,8	44:27:000000:13343	№ 44-01.27-98.2003-1340 от 15.10.2003	44:27:000000:13343-44/012/2019-3 от 06.03.2019											
								СК1-д.30 квартал 16	3002,23	3002,23	0,00			отоп	Д50	7	
								СК1-д.25 а квартал 16	25197,30	25197,30	0,00			отоп	Д100	47	
								д.25а-СК1а квартал 16	19300,06	19300,06	0,00			отоп	Д80	36	
								СК1а-д.34 квартал 16	19300,06	19300,06	0,00			отоп	Д150	37	
								СК1а-мастерская квартал 16	5146,68	5146,68	0,00			отоп	Д80	8,5	
								СК1а-СК16-СК2а-СК2 квартал 16	26591,19	26591,19	0,00			отоп	Д100	59,15	
								СК2-д.36 квартал 16	3431,12	3431,12	0,00			отоп	Д50	11,1	
								СК2-СК3 квартал 16	9133,92	9133,92	0,00			отоп	Д50	6,5	
								СК3-д.38 квартал 16	3002,23	3002,23	0,00			отоп	Д50	6,5	
								СК4-д.37 квартал 16	3002,23	3002,23	0,00			отоп	Д50	2	
								С'О-СК4 к д.Сверд.37а	50186,69	49877,92	1308,77			отоп	Д100	82	
								К13-СК1 квартал 16	97916,36	97916,36	0,00			отоп	Д100	15	
								ГВС от д. Светлого 40 - д.38	36563,04	36563,04	0,00			гвс	Д32	40	
80	Сооружение	Тепловые сети	Костромская область, г Кострома, ул Смоленская, д дом 22а	419	44:27:040005:155	№ 44-01.27-67.2003-516 от 09.06.2003	44:27:040005:155-44/012/2019-3 от 06.03.2019											
								котельная-начальная школа	15011,16	15011,16	0,00			отоп	Д250	30,5	
								нач.-школьная школа ГВС	3002,23	3002,23	0,00			ГВС	Д70	30,5	
								котельная Энтузиаст-д.34	79880,80	79880,80	0,00			отоп	Д470	151	
								ит-тельная-ТК1	19650,97	19650,97	0,00			отоп	Д300	32,5	
								ТК1-д.50 (не действует)	10722,25	10722,25	0,00			отоп	д50	39	
								ТК1-ТК2	19836,17	19836,17	0,00			отоп	Д80	32	
								ТК2-ст.48 Светлова	857,78	857,78	0,00			отоп	Д50	6,5	
								ТК2-ТК3	17155,61	17155,61	0,00			отоп	Д80	29	
								ТК3-д.46/23 Свердлова, котельная- д.46/23 Светлова	13402,82	13402,82	0,00			отоп/гво	Д150	34	

81	Сооружение	Тепловая сеть в квартале №115	Костромская область, г Кострома, ул Сисмонская, Советская, Энгельса, Войкова	787,8	44:27:000000:13290	№ 44-01.27-45.2004-621 от 17.05.2004	44:27:000000:13290-44/012/2019-3 от 05.03.2019						подземная /надземная			
								т. 4а до т.В, т.33-ТК4	209,08	204,96	4,12		отоп	2Д50	20	18
								д.59-ТК1	34512,01	34512,01	0,00		отоп	2Д100	56,2	
								т.А-ТК1	6677,04	6677,04	0,00		отоп	2Д50	15,6	
								1ТК-53-13-ТК-53-12	34123,94	34123,94	0,00		отоп	2Д300	52,4	
								1ТК-53-12-1ТК-53-11	177354,68	177354,68	0,00		отоп	2Д300	235	
								1ТК-53-13-ТК3	31429,94	31429,94	0,00		отоп	2Д100	76	
								ТК3-д 51г Советская	15714,97	15714,97	0,00		отоп	2Д100	38	
								по подвалу д 51г Советская	3816,49	3816,49	0,00		отоп	2Д100		12
								д 51г-ТК2	10326,98	10326,98	0,00		отоп	2Д100	25	
								ТК2-т.Г, т.Г-т.А	25256,21	25256,21	0,00		отоп	2Д100	1,5	75
								ТК1-д 55а Советская	1593,95	1593,95	0,00		отоп	2Д50	8,6	
								т.В до д.Сов.53 Советская,59	16500,72	16500,72	0,00		отоп	2Д100		68
								т.А-термет.пом.бани Советская,49	32509,24	22756,16	9753,08		отоп	2Д50	52,5	
								ТК3-Войкова 6	24665,00	24665,00	0,00		отоп	2д50	9	
								ТК4-Советская 51а	36563,04	36563,04	0,00		отоп	2Д50	20	
								ввод. с нар.т.сети-Советская 55б, хоз.блок ЖЭУ-5	9140,76	9140,76	0,00		отоп	2Д50	5	
82	Сооружение	Линейный объект	Костромская область, г Кострома, ул Сисмонская, Советская,Войкова. Тепловая сеть в квартале №16	465,4	44:27:000000:13291	№ 44-01.27-41.2004-389 от 17.03.2004	44:27:000000:13291-44/012/2019-3 от 11.03.2019						подземная			
								1 ТК53-14- СК1	57489,60	57489,60	0,00		отоп	2Д80	48	
								СК1-СК2 Советская	25480,56	25480,56	0,00		отоп	2Д70	27	
								СК2-ж/д 39,39п,39д Советская	8282,40	8282,40	0,00		отоп	2Д50	47	
								1 ТК53-17- Советская,29а	1266,72	1266,72	0,00		отоп	2Д50	12,8	
								1ТК53-13-1ТК53-17	506479,90	506479,90	0,00		отоп	2Д250	286,6	
								УТ1-ж/д.33 ул.Советская	13273,33	8212,96	5060,37		отоп	2Д40	18	
								1 ТК53-17- УТ-1	38673,67	23931,04	14742,63		отоп	2Д150	28	
83	Сооружение	Линейный объект	Костромская обл., г.Кострома, ул. Сусанина Ивана, Войкова, Энгельса, Никитская	357	44:27:000000:13478	№ 44-01.27-45.2004-627 от 12.03.2004	44:27:000000:13478-44/012/2019-3 от 11.03.2019						подземная			
								ТК5-ТК1 Сусанина,50	8617,74	8617,74	0,00		отоп	2Д200	88	
								ТК1-бойл. Сусанина,50	1273,06	1273,06	0,00		отоп	2Д150/д80	15	
								бойл-ТК2 Сусанина,50	1077,21	1077,21	0,00		отоп	2Д100/Д150	11	
								ТК2-Н. Сусанина 54/17 (пвод1)	3429,44	3429,44	0,00		отоп/гвс	3Д100	18	
								ТК2-Н.Сусанина,54/17 (пвод2)	5879,07	5879,07	0,00		отоп/гвс	3Д100	10,5	
								1ТК53-7-ТК3	1958,58	1958,58	0,00		отоп	2Д100	31,5	
								ТК3-Сусанина,55	3035,79	3035,79	0,00		отоп	2Д80	48,5	
								1ТК53-10-Сусанина,52	4590,36	4590,36	0,00		отоп	2Д100	54	
								К ТЭЦ-2- Войкова,34	43924,00	43924,00	0,00		отоп	2Д80	26	
84	Сооружение	Линейный объект	Костромская обл., г.Кострома, ул. Свердлова, тепловая сеть от камеры 5ТК-22 к жилым домам №125, 125-а, 127, 127-а	229,9	44:27:000000:14739	№ 44-01.27-67.2003-520 от 09.06.2003	44:27:000000:14739-44/012/2019-3 от 07.03.2019						подземная /надземная			
								5ТК22-ТК1 ул. Свердлова.	156977,03	156977,03	0,00		отоп	2Д200	91,6	
								5ТК22-ТК1 сопутств.дренаж	53569,06	53569,06	0,00		дренаж	Д150	99	
								ТК1-ТК2 ул. Свердлова	130876,36	130876,36	0,00		отоп	2Д200	55,1	
								ТК1-ТК2 сопутст.дренаж	3336,41	3336,41	0,00		дренаж	Д150	40	
								ТК1-Свердлова, 123	16837,60	16837,60	0,00		отоп	2Д150	23	
								ТК2-Свердлова, 125	416,72	416,72	0,00		отоп	2Д100	7,4	
								транзит через Свердлова,125	1486,67	1486,67	0,00		отоп	2Д100		26,4
								Свердлова,125-ТК4-Свердлова,125а	1486,67	1486,67	0,00		отоп	2Д100	8,5	17,9
85	Сооружение	Сооружение (тепловые сети от камеры 5ТК-21 к домам №№5,9,129)	Костромская обл., г.Кострома, от камеры 5ТК-21 к домам №№5,9,129 по ул. Скворцова, ул. Свердлова	468,9	44:27:000000:13342	№ 44-01.27-67.2003-506 от 09.06.2003	44:27:000000:13342-44/012/2019-3 от 05.03.2019						подземная /надземная			
								5ТК21-ТК5-Свердлова129	490825,20	490825,20	0,00		отоп	2Д200	60,7	
								Свердл.129-ТК6-ТК6а-ТК7, ТК7-Скворцова9	11948,41	11948,41	0,00		отоп	2Д200	230,2	
								ТК6а- до зад. Скворцова 5	23748,28	23748,28	0,00		отоп	2Д125	32	
								ТК6а-Скворцова 7	17040,24	17040,24	0,00		отоп	2Д100	17	
								Мясницкая 106, транзит через Скворц.5	76360,50	75685,12	675,38		отоп	2Д100	50	12
								ТК7-Мясницкая 104	7804,98	7804,98	0,00		отоп	2Д100	9	
								транзит по д.№9 Скворцова-Мясницкая 110	4760,81	4760,81	0,00		отоп	2Д100	17	33
86	Сооружение	Тепловая сеть в квартале №165	Костромская область, г.Кострома, ул. Свердлова, 8 Марта, Мясницкая	721,5	44:27:000000:15881	№ 44-01.27-56.2004-782 от 08.04.2004	44:27:000000:15881-44/012/2019-3 от 07.03.2019						подземная /надземная			
								1ТК35-д 62 Мясницкая	21267,40	21267,40	0,00		отоп	2Д250	44	
								подвал д 62 Мясницкая	10872,40	10872,40	0,00		отоп	2Д250		55
								д.62-ТК57-3 Мясницкая	6783,70	6783,70	0,00		отоп	2Д200	14	
								ТК57-3-пом.ниж Мясницкая	16811,67	16811,67	0,00		отоп	2Д50	70	
								ТК57-3-ТК57-4 у д. 8-е Марта 54	21603,75	17923,36	3680,39		отоп	2Д150	43	
								ТК57-3-ТК57-5, ТК57-5-д.99 Свердлова	593241,92	311939,04	281302,88		отоп	2Д150/2Д100	81,5	
								1ТК57-6-8 Марта 54	19709,58	17660,16	2049,42		отоп	2Д150	14	
87	Сооружение	Тепловые сети в квартале №66	Костромская область, г Кострома, ул Терешковой, ул Сисмонского, ул Ерохова	302,3	44:27:000000:2800	№ 44-01.27-97.2003-716 от 05.08.2003	44:27:000000:2800-44/012/2019-2 от 11.03.2019						подземная /надземная			
								Сисмон103- ЕрохинабА	3058,16	2634,24	423,92		отоп	2Д80	17	
								СК6-Ерох.4 2д50,9,5п.м.	1438,79	1239,84	199,95		отоп	2Д50	8,7	

									СК1-т.103 Сиваевского квартал 66	15449.05	15449.05	0.00		отоп	2Д100	36		
									К6К-т.101 квартал 66	3860.01	3860.01	0.00		отоп	2Д80	5.6		
									К6К-т.103 квартал 66	19728.95	19728.95	0.00		отоп	2Д100	48		
									СК1-т.105 квартал 66	25733.41	25733.41	0.00		отоп	2Д65	45		
									ул. Сиваевского, 103, трасса	64877.00	64877.00	0.00		отоп	2Д100			58
									Сиваевского,101 трасса до д.Сиваевского,99	89224.00	89224.00	0.00		отоп	2Д70			50
									Ергольба 6в трасса1	72080.00	72080.00	0.00		отоп	2Д100			40
									ул.Сиваевского,99 - ул.Сиваевского,101	251350.00	251350.00	0.00		отоп	2Д50			21
									К7Б-т.7 ул.Терешкова квартал 66	33053.79	33053.79	0.00		отоп	2Д100	57		
88	Сооружение	Сооружение (Тепловая сеть в квартале 30/42)	Костромская область, г. Кострома, Свинокомплекс, Островское, Депутатская,, арт Текстильщиков, тепловая сеть в квартале 30/42	44	44:27:000000:13317	№ 44-01.27-97.2003-702 от 02.09.2003	44:27:000000:13317-44/012/2019-2 от 07.03.2019											
									СК6- СК7а-СК7 квартал 42	35003.29	35003.29	0.00		отоп	2Д100	50		
									СК7-т.55 квартал 42	30090.55	30090.55	0.00		отоп	2Д100	49		
									СК7- СК9-Депут.12 квартал 42	25304.52	25304.52	0.00		отоп	2Д50	59		
									СК2-СК5-т.22 квартал 42	51466.82	51466.82	0.00		отоп	2Д80	89.4		
									СК5-т. 24 Лечеб квартал 42	18500.76	18500.76	0.00		отоп	2Д50	35.7		
									К46-СК8(пост)-СК1(пост) квартал 42	38687.84	38687.84	0.00		отоп	2Д100	49.5		26.2
									Депут..22-пр.Текст.47 квартал 42	60580.74	60580.74	0.00		отоп	2Д50	160		
									СК8-т.23 квартал 42	12866.71	12866.71	0.00		отоп	2Д50	34		
									СК1-СК4 квартал 42	37313.45	37313.45	0.00		отоп	2Д50	87		
									СК4-т.41 квартал 42	6004.46	6004.46	0.00		отоп	2Д50	14		
									СК4-т.43 квартал 42, т.43-т.45	31464.94	31464.94	0.00						
													СК4-т.43 квартал 42	отоп	2Д50	37.8		
													т.43-т.45	отоп	2Д40	39.7		
									СК1-т.А квартал 42, т.А-т.Б, т.Б-т.В, т.В-СК2	71234.76	71234.76	0.00						
													СК1-т.А квартал 42	отоп	2Д100			50.6
													т.А-т.Б	отоп	2Д100	31.1		
													т.Б-т.В	отоп	2Д100			15
													т.В-СК2	отоп	2Д100	31.5		
									СК2-СК3-СК6-СК6а квартал 42/СК6а-т.38(школа)	56798.71	56798.71	0.00						
													СК2-СК3-СК6-СК6а квартал 42	отоп	2Д100	139.6		
													СК6а-т.38(школа)	отоп	2Д50	26.6		
									СК4-ул. Текстильщиков, 41б	31078.58	31078.58	0.00		отоп	2Д50	17		
									СК3-Депут20	8870.61	6947.36	1923.25		отоп	2Д70	32		
89	Сооружение	Линейный объект	Костромская область, г. Кострома, Тепловая сеть от тк-38 до тк-42 на отделение "Старые"	156	44:27-объект:13602	№ 44-01.27-43.2004-626 от 15.02.2004	44:27:000000:13602-44/012/2019-3 от 05.03.2019											
									ТК-38-ТК-42	143252.19	143252.19	0.00		отоп	2Д400	156		
90	Сооружение	Линейный объект	Костромская обл., г.Кострома, ул., Старорапаевская,Фестивальная, Гальяновская 2а, ул.Рыбольская,Киноплеево, Тепловая сеть от 2 тк-7	1912,5	44:27:000000:13201	№ 44-01.27-50.2004-515 от 23.08.2004	44:27:000000:13201-44/012/2019-1 от 07.03.2019											
									2 ТК7 ТК1а-СК1-СК2-СК3	318743.38	318743.38	0.00		отоп	2Д250	213		
									СК4-школа8 Фестивальная	7926.56	7926.56	0.00		отоп	2Д100	82		
									ТК1-а-Старорапаевская,1	6862.24	6862.24	0.00		отоп	2Д80	12		
									ТК1а-ТК2-1(через ТК3а.ТК6а.ТК7а ТК7)	399832.87	399832.87	0.00		отоп	2Д200	415		
									ТК5а-а/д-41 Киноплеево 1а	4378.00	4378.00	0.00		отоп	2Д100	12		
									ТК5а-Киноплеево,43	6192.00	6192.00	0.00		отоп	2Д80	14		
									ТК7а-а/д 39 Киноплеево 1а	4136.00	4136.00	0.00		отоп	2Д100	8		
									ТК8а-а/д 1а Фестивальная	2376.00	2376.00	0.00		отоп	2Д100	5		
									ТК7-ТК5 Фестивальная	12281.86	12281.86	0.00		отоп	2Д100	20		
									ТК5-т.1/25 Фестивальная	1072.23	1072.23	0.00		отоп	2Д50	2.5		
									ТК6-2оп Гагак.пр.23	21980.62	21980.62	0.00		отоп	2Д80	41		
									ТК5-ТК1 Фестивальная	33775.10	33775.10	0.00		отоп	2Д100	55		
									ТК1-т.3 Фестивальная	2076.22	2076.22	0.00		отоп	2Д150	3		
									ТК1-ТК3 Фестивальная	26405.99	26405.99	0.00		отоп	2Д100	43		
									ТК3-т.5 Фестивальная	1072.23	1072.23	0.00		отоп	2Д50	2.5		
									ТК3-ТК4 Фестивальная	9006.69	9006.69	0.00		отоп	2Д50	21		
									ТК4-ул.Мира.24	2573.34	2573.34	0.00		отоп	2Д50	6		
									ТК4-ул.Мира.22	15011.16	15011.16	0.00		отоп	2Д50	35		
									ТК1а-ТК2а Фестивальная	32459.66	32459.66	0.00		отоп	2Д100	57		
									ТК2а-ТК3а Фестивальная	29291.25	29291.25	0.00		отоп	2Д100	42		
									ТК3а-т.А ул.Старорапаевская	667.07	667.07	0.00		отоп	2Д50	64		
									СК3-ТК5	103033.12	103033.12	0.00		отоп	2Д125	103		
									ТК5-ТК7	26513.21	26513.21	0.00		отоп	2Д125	40		
									ТК7-ТК8 ул.Мира	14481.79	14481.79	0.00		отоп	2Д100	23		
									ТК8-д.17 ул.Мира	68778.39	68778.39	0.00		отоп	2Д100	48		
									ТК9-д.6/15 Фестивальная	4521.58	4521.58	0.00		отоп	2Д80	14		
									ТК9б-Фест.10	43961.24	43961.24	0.00		отоп	2Д70	98.5		
									ТК9а-Фест.16а	71805.33	71805.33	0.00		отоп	2Д80	126		
									ТК9-Гагак.4	16999.65	16999.65	0.00		отоп	2Д100			195
									Гагак.4-ТК10-Гагак.6	117330.71	117330.71	0.00		отоп	2Д100	65		

									Тепло.б-1 здание 8	15742.22	15742.22	0.00			отоп	2Д100	25	
91	Сооружение	Линейный объект	Костромская область, г. Кострома, Самаркандского, Комсомольская, Катуева, Сусанинского, Горького, Краснофлотская, Тепловая сеть в квартале №№ 33, 33а, 34		44:27:000003:14208	№ 44-01-27-97/2003-722 от 02.09.2003	44:27:000003:14208-44:012/2019-2 от 11.03.2019								подземная /надземная			
									К43-СК7 квартал 33	33775.10	33775.10	0.00			отоп	2д100	55,00	-
									СК7-п.56 возд. квартал 33	926.01	926.01	0.00			отоп	2д80	-	6,30
									СК7-СК7а квартал 33	38112.74	38112.74	0.00			отоп	2д100	45,70	-
									СК7а-СК8 квартал 33	25733.41	25733.41	0.00			отоп	2д100	12,30	-
									СК8-СК9-СК10 квартал 33	30217.26	30217.26	0.00			отоп	2д100	50,00	-
									СК10-п.40 квартал 33	20586.73	20586.73	0.00			отоп	2д50	30,50	-
									СК10-СК11-п.38 1 квартал 33	15440.05	15440.05	0.00			отоп	2д50	36	-
									СК8-п.50А Спасокамен. квартал 33	1465.40	1465.40	0.00			отоп	2д80	3.00	-
									К11-т.А квартал 33, т.А-СК7-т.Б, т.Б-СК2	38132.21	38132.21	0.00			отоп	2д100	50,00	48,00
									СК2-п.10 квартал 33	2431.12	2431.12	0.00			отоп	2д50	8.00	-
									СК2-п.11 квартал 33,т.В-СК3	42889.02	42889.02	0.00			отоп	2д100	7,00	64,40
									СК3-СК5-т.Д квартал 33,т.Д-т.Е,т.Е-Конеон.57	56613.50	56613.50	0.00			отоп	2д50	120,00	21,00
									СК5-п.63 квартал 33	4288.90	4288.90	0,00			отоп	2д50	10,00	-
									СК3Б-маг.б "Алина" квартал 33	7895.48	7895.48	0.00			отоп	2д50	5,80	-
									СК3-СК3а- СК3б-СК4 квартал 33	5103.93	5103.93	0.00			отоп	2д50	116,50	-
									СК4-п.33б квартал 33	2924.25	7924.25	0,00			отоп	2д50	6,50	-
									СК4-Сусанинскому,32 квартал 33	7378.86	7378.86	0.00			отоп	2д50	17,20	-
									Стоян.32-Сусан.32А квартал 33	10293.36	10293.36	0.00			отоп	2д50	24,00	-
									т.Г-гараж квартал 33	23783.91	23783.91	0.00			отоп	2д50	-	45,60
									СК2-СК12а-СК13-14 квартал 33	25733.41	25733.41	0.00			отоп	2д50	180.00	-
									СК12-п.8 квартал 33	4483.85	4483.85	0.00			отоп	2д50	14,50	-
									СК12-п.6 квартал 33	6862.24	6862.24	0.00			отоп	2д50	16,00	-
									СК13-п.31д квартал 33	2573.34	2573.34	0.00			отоп	2д50	6,00	-
									СК1-Конусы23 2д50.28п.м.	7574.54	6016.64	1557.90			отоп	2д50	28,00	-
									СК14-п.34а-34б-34в-36 квартал 33	42889.02	42889.02	0.00			отоп	2д50	100,00	-
									К33-СК1 квартал 34	84432.88	84432.88	0.00			отоп	2д100	122.00	
									СК1-СК2 квартал 34	42889.02	42889.02	0.00			отоп	2д100	50,00	
									СК2-п.24а квартал 34	2144.45	2144.45	0.00			отоп	2д50	5,00	
									СК9-п.1 Сусанинскому, 46а	22542.22	22542.22	0.00			отоп	2Д50	46	
									СК7п-Сусанинскому,52	50466.00	50466.00	0.00			отоп	2Д50	36	
92	Сооружение	Тепловая сеть от ТП11,93	Костромская область, г. Кострома, мкр Паново	574	44:27:000000:2027	№ 44-01-27-97/2003-723 от 02.09.2003	44:27:000000:2027-44:012/2019-3 от 07.03.2019								подземная /надземная			
									ТК27-ТК28	193625.72	193625.72	0.00			отоп/гвс	3Д100	139	
									ТК27-ТК30	1084.33	1084.33	0.00			отоп/гвс	2Д125/Д100		230
									ТК30-ТК31	5821.69	5821.69	0.00			отоп/гвс	3Д100	80,4	
									ЦТП 3-ТК27	1695.06	1695.06	0,00			отоп/гвс	2Д200/Д125	24	
									Место врез.т.А-ТК29	112.36	112.36	0,00			отоп	2Д80	29,8	
									ТК31-ж/д 7 Сусанинская	10782.00	10782.00	0,00			отоп/гвс	3Д100	23,7	
									ТК28-ж/д 7 Сусанинская	5881.00	5881.00	0.00			отопгвс	2Д80/Д100	11	
									ТК46-школа 21 Паново	5664.30	5664.30	0.00			отоп	2Д80	29,6	
									ТК39-поликлин.34 Паново	1133.51	1133.51	0.00			отоп	2Д80	25	
									ТК38-АТС3 Паново	4987.46	4987.46	0.00			отоп	2Д80	103,6	
93	Сооружение	Линейный объект	Костромская обл, г.Кострома, ул., Сусанина Иван, Войкова, Свердлова	670	44:27:000000:13275	№ 44-01-27-36/2004-179 от 09.02.2004	44:27:000000:13275-44:012/2019-1 от 03.03.2019								подземная /надземная			
									ТК53-б-ж/дСусанина,37	866.57	866.57	0.00			отоп	2Д200	85	
									транзито возд.п.37	1398.81	1398.81	0.00			отоп	2Д150		99
									возд 37- ТК1-бойл.	683.52	683.52	0.00			отоп/гвс	2Д150/Д133	26	
									Бойл- СК2	3111.91	3111.91	0.00			отоп/гвс	3Д80	51,5	
									СК-2-СК-3	14340.95	14098.56	251.39			отопгвс	2Д60/Д50	54,5	
									СК-3- Свердлова,82	36020.57	35388.64	631.93			отопгвс	3Д100	22	
									Сусанина 37-перех ТК-Войкова 33	27300.64	27300.64	0.00			отоп/гвс	2Д100/Д80	16	
									СК2-Войкова 35	2924.53	2924.53	0.00			отопгвс	2Д80/Д50	7,5	
									ТКСусанина,37-Свердлова 78	4899.24	4899.26	0.00			отоп/гвс	2Д150/Д100	10	
									трасса от д 78-Свердлова 80	14097.68	14097.68	0.00			отоп/гвс	2Д150/Д80		30
									Трасса Сусанина 37 ГВС -Войкова 33	38648.28	38648.28	0.00			гвс	Д150		99
94	Сооружение	Тепловая сеть	Костромская область, г Кострома, Тепловая сеть по улицам Новый бит, Рабочий проспект, Тепловой в квартале №. 92	1439	44:27:000000:1423	№ 44-44-01/001/2009-330 от 20.02.2009	44:27:000000:1123-44:012/2019-1 от 07.03.2019								подземная /надземная			
									Тепловая сеть в квартале № 36 просп. Рабочий, д.7	102870.17	88626.72	14243.45						
													К138-СК5		отоп	2Д200	10	
													СК6-Рабочий пр., 7		отоп	2Д150	41	
													СК5-СК6		отоп	2Д150	27	
									Тепловая сеть по просп. Рабочий, д.13	365844.25	209981.92	155932.33			отоп	2д250/2д100	184	
									Тепловая сеть по просп. Рабочий, д.7 от УТ1 до ЦТП котель ГО	110168.48	76639.36	33529.12			отоп	2д150/2д100	208	
									Тепловая сеть в кварталах №№ 86, 92	150081.13	129300.64	20780.49						
													К54-К139 (не работал)		отоп	2Д250	255,5	
													К139-ж/д № 29		отоп	2Д150	29,8	

												ж/д № 29-ж/д № 31	отоп	2Д100	6,1	
								Тепловая сеть в квартале № 86 по просп. Текстильщиков, д.29	1780,00	1120,00	660,00					
												Транзит Текстилей, 29 к дому № 31	отоп	2Д125		76,9
												Транзит Текстилей, 29 к насосной	отоп	2Д50	29,5	11
								Тепловая сеть в кварталах №№ 86, 92 просп. Рабочий, ул. 3-я Рабочая	61053,47	52599,68	8453,79					
												СК2-ж/д № 34	отоп	2Д200	110	
												ж/д № 34-бойлерная (подз)	отоп	2Д150	26,8	
												бойлерная-ж/д № 34 (подз)	отоп	2Д100	12	
								Тепловая сеть в квартале № 92 ул. Новый быт, д.13,15	12227,15	10534,72	1692,43					
												к/д № 11-к/д № 13 (подз)	отоп	2Д80	21	
												к/д № 13-к/д № 15	отоп	2Д80	26	
								Тепловая сеть по просп. Рабочему, д.80 (ж.д.34-ж.д.8)	3922,30	3138,24	784,06		отоп	2д80	12	
								Тепловая сеть в квартале № 92 транзит по жилому дому № 13 по ул. Новый Быт к жилому дому № 15 по ул. (Новый Быт)	86691,45	49537,60	37153,85		отоп	2д80		93
								Тепловая сеть в квартале № 92 транзит по жилому дому № 34 по просп. Рабочий к жилому дому № 8 по просп. Рабочий	35077,47	20044,64	15032,83		отоп	2д80		35
								Тепловая сеть в квартале № 92 транзит по жилому дому № 34 по просп. Рабочий к ЦТП	20044,27	11454,24	8590,03		отоп	2д150		20
								Тепловая сеть СК4 ул. Новый быт, д.11, кварталы №№ 88, 92	49437,41	24392,48	25044,93		отоп	2д125	77,5	
								Тепловая сеть квартал 86 просп. Рабочий, д.19 до ТК136	6909,76	4960,48	1949,28		отоп	2д100	28,7	
								Тепловая сеть по просп. Рабочему, квартал № 86 от К-136 до жилого дома № 21	6675,91	5379,36	1296,55		отоп	2д100	24	
95	Сооружение	Тепловые сети по Некрасовскому шоссе, ул.Береговой, ул.Заречной	Костромская область, г.Кострома, ш. Некрасовское, Береговая, Заречная	6409,9	44:27:000000:14687	№ 44-44-01/080/2009-496 от 14.01.2010	44:27:000000:14687-44/012/2019-1 от 11.03.2019						подземная /надземная			
								Тепловые сети от котельной № 4 по ул. Береговой, д.45а	33198,73	33198,73	0,00					
												ТРП-ТК6	отоп	2Д150		48,9
												ТК7-ТК8	отоп	2Д70	26	
												ТК9-ТК10	отоп	2Д150		43
												ТК10-ТК11	отоп	2Д150		23
												ТК11-ТК12	отоп	2Д150	5,1	31,9
												ТК12-ТК13	отоп	2Д150	76	
												ТК13-ж/д № 12 Некрасовское ш.	отоп	2Д50	30,7	
												ТК13-стена здания № 4 Некрасовс.ш	отоп	2Д150	24	
												Транзит по зданию № 4 Некрасовс.ш.	отоп	2Д150		15
												Стена здания № 4 Некр.ш-ТК14	отоп	2Д150	19	
												ТК14-стена зд № 2 Некрас.ш.	отоп	2Д150	31	
												Транзит по зд № 2 Некрасовское ш.	отоп	2Д150		16
												стена зд № 2 Некр.ш.-ТК15	отоп	2д80		48,8
												ТК15-ж/д № 6а Некрас.ш.	отоп	2д80		17
												ТК12-ТК16	отоп	2Д150	55	
												ТК16-ТК17	отоп	2Д100	25	68
												ТК17-стена зд. № 8 Некрасовс.ш.	отоп	2Д70	12	
												Транзит по зд. № 8 Некрасовское ш	отоп	2Д70	18	39,5
												Бойлерная № 8-ТК29	отоп	2Д150		159,6
												ТК29-ж/д 191а Некрасовс.ш.	отоп	2Д150		33
												ТК29-ТК30	отоп	2Д150	18	
												ТК30-ж/д № 191б Некрасовское ш.	отоп	2Д50	42,9	
												ТК30-ТК31	отоп	2Д150	25	
												ТК31-ж/д № 169 Некрасовское ш.	отоп	2Д70	22,8	
												ТК31-ТК32	отоп	2Д80	13	
												ТК32-ж/д № 191 Некрасовское ш.	отоп	2Д50	9	
												ТК32-ТК33	отоп	2Д80	19,4	
												ТК33-ж/д № 189а Некрасовское ш.	отоп	2Д50	9	
												ТК33-ж/д № 171 Некрасовское ш.	отоп	2Д50	10	20
												ТК33-ТК34	отоп	2Д80	21	
												ТК34-ж/д № 189 Некрасовское ш.	отоп	2Д50	9	
												ТК34-ТК35	отоп	2Д80	66,7	
												ТК35-ж/д № 187 Некрасовское ш.	отоп	2Д50	5	
												ТК35-ж/д № 187а Некрасовское ш.	отоп	2Д50	29,4	
												ТК31-ТК36	отоп	2Д40	63,7	
												ТК36-ж/д № 167 Некрасовское ш.	отоп	2Д40	15	
												ТК36-ж/д № 193 Некрасовское ш.	отоп	2Д40	5	
								Тепловая сеть жилого поселка УГЭС	22741,71	22741,71	0,00					
												ТРП-ТК37	отоп	2Д150		1088
												ТК37-ж/д № 196 ул. Заречная	отоп	2Д150		16
												ж/д № 196 ул. Заречная-ТК38	отоп	2Д70	53,3	
												ж/д № 196 ул. Заречная-ТК38	гас	Д50	53,3	
												ТК37-ТК38	отоп	2Д100	49,4	
												ТК38-ж/д № 19а ул. Заречная	отоп	2Д50	13	
												ТК38-ж/д № 19а ул. Заречная	гас	Д40	13	
												ТК38-Т.12	отоп	2Д70	23	

												ТК38-Т.12 ГВС	гвс	Д50	23		
												Т.13-м/д № 25 ул. Заречная	отоп	2Д50		2	
												Т.13-м/д № 25 ул. Заречная ГВС	гвс	Д40		2	
												Т.13-Т.14	отоп	2Д70	20,5	22,4	
												Т.13-Т.14 ГВС	гвс	Д40	31,4	22,4	
												Т.14-м/д № 27 ул. Заречная	отоп	2Д50		8	
												Т.14-м/д № 27 ул. Заречная ГВС	гвс	Д40		6	
												Т.14-м/д № 29 ул. Заречная	отоп	2Д50	2,5	28,3	
												Т.14-м/д № 29 ул. Заречная ГВС	гвс	Д40	2,6	28,9	
												ТК38-ТК39	отоп	2Д70	11,5		
												ТК38-ТК39	гвс	Д50	11,5		
												ТК39-м/д № 23а ул. Заречная	отоп	2Д70		27,5	
												ТК39-м/д № 23а ул. Заречная ГВС	гвс	Д50		27,5	
												ТК39-ТК40	отоп	2Д70	25		
												ТК39-ТК40 ГВС	гвс	Д50	25		
												ТК40-м/д № 31 ул. Заречная	отоп	2Д50	20		
												ТК40-м/д № 31 ул. Заречная ГВС	гвс	Д40	20		
												ТК40-м/д № 33 ул. Заречная	отоп	2Д70	25		
												ТК40-м/д № 33 ул. Заречная ГВС	гвс	Д50	25		
									Сети горячего водоснабжения (ГВС) от модульной № 4 по ул. Береговой, д.45а	17,13	17,13	0,00					
												ТР3-ТК8 ГВС	гвс	2Д100		52,2	
												ТК6-ТК7 ГВС	гвс	2Д50	30		
												ТК7-ТК8 ГВС	гвс	2Д50	28		
												ТК8-ТК9 ГВС	гвс	2Д50	37,2		
												ТК9-м/д № 22в ул. Береговая ГВС	гвс	2Д50	4		
												ТК6-ТК10 ГВС	гвс	2Д100		41	
												ТК10-ТК11 ГВС	гвс	2Д100		21,6	
												ТК11-ТК12 ГВС	гвс	2Д100	5,1	32	
												ТК12-м/д № 10 Некрасовская ГВС	гвс	2Д32	65,6		
												ТК12-ТК13 ГВС	гвс	2Д70	75,2		
												ТК13-м/д № 12 Некрасовская ш. ГВС	гвс	2Д40	30,7		
												ТК13-стена здания № 4 Некрасовская ГВС	гвс	2Д70	24		
												Транзит по зданию № 4 Некрасовская ГВС	гвс	2Д70		15	
												стена здания № 4Некр.ш-ТК14 ГВС	гвс	2Д70	19		
												ТК14-стена зд.№ 2 Некрасов ГВС	гвс	2Д70	31		
												Транзит по зданию № 2 Некрасов ГВС	гвс	2Д70		16	
												стена зд. № 2 Некрасовская-ТК15 ГВС	гвс	2Д50		65,8	
												ТК12-ТК16 ГВС	гвс	2д70	55,8		
												ТК16-ТК17 ГВС	гвс	2Д70	25	68	
												ТК17-стена зд. № 8 Некрасовская ГВС	гвс	Д50	12,3		
												транзит по зд № 8 Некрасовская ш. ГВС	гвс	Д50		39,5	
												стена зд № 8 Некрасовская-ТК18 ГВС	гвс	Д50	31,6		
												м/д № 46а-м/д № 44д Некрасовская ш.	гвс	Д70	3		
												Бойлерная № 8-ТК29	гвс	Д70		159,6	
												ТК29-м/д 191а Некрасовская ш.	гвс	Д70		33	
												ТК29-ТК30	гвс	Д70	18		
												ТК30-м/д № 191в Некрасовская ш.	гвс	Д40	42,9		
												ТК30-ТК31	гвс	Д70	25		
												ТК31-м/д № 189 Некрасовская ш.	гвс	Д40	22,8		
												ТК31-ТК32	гвс	Д70/Д40	13		
												ТК32-м/д № 191 Некрасовская ш.	гвс	Д40	9		
												ТК32-ТК33	гвс	Д70/Д40	19,4		
												ТК33-м/д № 189в Некрасовская ш.	гвс	Д40	9		
												ТК33-м/д № 171 Некрасовская ш.	гвс	Д40	10	20	
												ТК33-ТК34	гвс	Д70/Д40	21		
												ТК34-м/д № 189 Некрасовская ш.	гвс	Д40	9		
												ТК34-ТК35	гвс	Д70/Д40	66,7		
												ТК35-м/д № 187 Некрасовская ш.	гвс	Д40	5		
												ТК35-м/д № 187а Некрасовская ш.	гвс	Д40	20,4		
												ТК31-ТК36	гвс	Д25	63,7		
												ТК36-м/д № 167 Некрасовская ш.	гвс	Д25	15		
									Тепловая сеть от ТР1 от котельной № 4 по ул. Береговой, д.45а до ПМК-2	52107,25	52107,25	0,00					
												ТР1-ТК22	отоп	2Д200		861	
												ТР1-Т.15	отоп	2Д150		41	
												Т.15-гараж	отоп	2Д32		3	
												Т.15-Т.16	отоп	2Д150		34	
												Т.16-проходная	отоп	2Д32		3	
												Т.16-м/д № 26 ул. Береговая	отоп	2Д50	20	4	
												Т.16-Т.17	отоп	2Д50		5	
												Т.17-узел учета	отоп	2Д150		23	
									Тепловая сеть ТК-16-ТК-21 ОАО «КСМ2»	2317,15	6475,84	1041,38					
												ТК16-ТК21	отоп	2Д70	41		
												Т.17-Т.18	отоп	2Д100		415	
												Т.18-Т.19	отоп	2Д70		52,6	
												Т.19-узл. № 32 ул. Береговая	отоп	2Д50	5		
												Т.19-Т.20	отоп	2Д70		32	

												Т.20-ж/д № 16 ул. Береговая	отоп	2Д50	12,5	10,8
												Т.20-Т.21	отоп	2Д50		123
												Т.21-ж/д № 12 ул. Береговая	отоп	2Д40		12
												Т.21-ж/д № 10а ул. Береговая	отоп	2Д50		72
								Тепловая сеть ТК-10 ул. Береговая, д.36	2627,83	2263,52	364,31		отоп	2Д32	7,2	3,6
								Тепловая сеть ТК-8 ул. Береговая, д.22	1947,81	1677,76	270,05					
												ТК8-Береговая 22	отоп	2Д70	10,4	
												ТК8-Береговая 22 ГВС	гвс	2Д25	8,4	
								Тепловая сеть ТК-21 ул. Береговая, д.30	6233,53	5370,40	863,13		отоп	2Д50	42,5	
								Тепловая сеть ТК-21 ул. Береговая, д.32	1049,48	903,84	145,64		отоп	2Д50	7,3	
								Тепловая сеть ТК-21 ул. Береговая, д.34	4459,61	3841,60	618,01		отоп	2Д50	30,4	
								Тепловая сеть ТК-12 Некрасовское ш., д.10	16069,40	13844,32	2225,08		отоп	2Д50	65,6	
								Тепловая сеть ТК-18 Некрасовское ш., д.6	3308,21	2850,40	457,81		отоп	2Д50	13,6	
								Тепловая сеть Некрасовское ш., д.6, 2	4250,26	3661,28	588,98		гвс	Д32/Д25	16,2	29,6
								Тепловая сеть точка Д Некрасовское ш., д.20	586,72	505,12	81,60		отоп	2Д32	4	
								Тепловая сеть точка Б Некрасовское ш., д.22	661,09	570,08	91,01		отоп	2Д32	4,5	
								Тепловая сеть точка Ж Некрасовское ш., д.24	556,42	479,36	77,06		отоп	2Д32	3,8	
								Тепловая сеть точка Ж Некрасовское ш., д.34	5572,44	4800,32	772,12		отоп	2Д32	38	
								Тепловая сеть ТК-19 Некрасовское ш., д.14	1947,81	1677,76	270,05		отоп	2Д70	8,3	
								Тепловая сеть ТК-6 ул. Береговая, д.26	2449,52	2102,24	338,28		отоп	2Д50	12,5	13,5
								Тепловая сеть ТК-7 ул. Береговая, д.24а	1897,88	1635,20	262,68		отоп	2Д50	9	
								Тепловая сеть ТК-8 ул. Береговая, д.22а	9008,60	7761,60	1247,00					
												ТК8-ТК9	отоп	2Д50	33,5	
												ТК9-ж/д № 22в	отоп	2Д50	4	
								Тепловая сеть ТК-7 ул. Береговая, д.24	1773,93	1528,80	245,13		отоп	2Д50	8	9
								Тепловая сеть по Заречному пр-ду, д.61	366,35	301,28	65,07		отоп	2Д50		11,5
								Тепловая сеть от ТК-26 до жилого дома № 56 по Некрасовскому ш.	13159,70	10758,72	2400,98					
												ТК26-ТК27	отоп	2Д80	20	
												ТК27-Некрасовское ш., 56 (надз)	отоп	2Д80		21,7
								Тепловая сеть к жилому дому №114 по Некрасовскому ш.	52572,75	42360,64	10212,11					
												Котельная № 4-Т.1 (надз)	отоп	2Д40		24
												Котельная № 4-Т.1 (надз)		Д50		24
												Т.1-офис (надз)	отоп	2Д40	20	
												Т.1-мазутное хозяйство	отоп	2Д25	20	
												Котельная № 4-ТРП (надз)	отоп	2Д250		91,6
												Котельная № 4-ТРП (надз)	гвс	Д150		91,6
												Т.2-деревообрабатывающий цех ул. Береговая, 45а (надз)		2Д50		30
												Котельная № 4-Т.3 (надз)		2Д150		56,5
												Котельная № 4-Т.3 (надз)		Д100		56,5
												Котельная № 4-Т.3 (надз) кароп.		Д50		56,5
												Т.3-гараж (надз)		Д50		2
												Т.3-ТРП (надз)		2Д150		9,5
												Т.3-ТРП (надз)		Д100		9,5
												ТК6-ТК7	отоп	2Д80	30	
												ТК18-Т.4	отоп	2Д50	44	
												Т.4-Т.5	отоп	2Д50	30,6	
												Т.5-Т.6	отоп	2Д50	40	
												ТК22-ТК22а				
												ТК22а-Некрасовское ш., 52	отоп	2Д100		128,4
												ТК22-Т.12 (надз)	отоп	2д200	49	
												Т.12-ТК23	отоп	2Д200	35	39,2
												ТК23-Некрасовское ш., 46а	отоп	2Д70	7,5	
												ТК23-ТК25	отоп	2Д200	173	
												ТК25-Некрасовское ш., 50	отоп	2Д80	47	
												ТК25-ТК26	отоп	2д200	82	
												ТК26-ТК27а	отоп	2д200	89	
												ТК27а-Бойлерная № 8	отоп	2Д200	54,3	
								Тепловая сеть до КНС по Некрасовскому ш., ж.д.44а	19051,14	15240,96	3810,18					
												Т.12-Некрасовское ш., 44а (надз)	отоп	2Д100		4

58

												Т 17-КНС (вода)	отоп	2Д50		18,9
								Тепловая сеть от Т-1 до КНС по ул. Береговой, д.45	5456,06	3512,32	1943,74		отоп	2Д40		125,2
								Тепловая сеть ТК-19 Некрасовское ш., д.32	171926,65	82998,72	88927,93					
												Транзит по Некрасовское ш., 14	отоп	2Д70		7
												стена зд. № 14 Некрасовское ш.-Т 7	отоп	2Д70		106
												Т.7-Т.8	отоп	2д50	12,8	
												Т.8-Некрасовское ш., 16	отоп	2Д40	9,7	22
												Т.8-Некрасовское ш., 18	отоп	2Д40		12
												Т.7-Т.9	отоп	2Д70		71
												Т.9-Некрасовское ш., 26	отоп	2Д40		25
												Т.9-Т.10	отоп	2Д70		11,5
												Т.10-Некрасовское ш., 28	отоп	2Д40		25
												Т.10-Т.11	отоп	2Д50		70
												Т.11-Некрасовское ш., 30	отоп	2Д40		30
												Т.11-Некрасовское ш., 32	отоп	2Д40		31
96	Сооружение	Тепловая сеть	Костромская область, г. Кострома, ул. Рабочая 5-я, пр-ет Рабочий	120	44:27:000000:2011	№ 44-44-01/001/2009-327 от 18.02.2009	44:27:000000:2011-44/012/2019-1 от 11.03.2019						подземная			
								Тепловая сеть в квартале № 93 просп. Рабочий, д.36	19160,61	16507,68	2652,93					
												СК3-т.1 (вода)	отоп	2Д80	12,6	
												т.1-т.2 (бесхоз)	отоп	2Д80	12,2	
												т.2-СК2 (вода)	отоп	2Д60	57,6	
												СК2-ж/д № 36	отоп	2Д100	13,3	
								Тепловая сеть в квартале № 93 ул. 5-я Рабочая (ТК20Б-ТК20В)	7924,61	6827,52	1097,12		отоп	2д150/2д100	24,3	
97	Сооружение	Лицейный объект (тепловая сеть от ТК-1 к домам №№ 37,37а,37б по ул.Ярославской)	Костромская область, г. Кострома, ул. Ярославская	374,3	44:27:000000:13455	№ 44-44-01/001/2009-324 от 18.02.2009	44:27:000000:13455-44/012/2019-1 от 07.03.2019						подземная /надземная			
								Тепловая сеть по ул. Ярославской, д.37, 37а, 37б	27415,29	22576,96	4838,33					
												КТ8-ЦТП	отоп	2Д100	11,8	218,65
												ЦТП-ж/д № 37	отоп	2Д50	14,3	
												ЦТП-ж/д № 37 ГВС	гвс	Д50	14,3	
												ЦТП-ж/д № 37А	отоп	2Д50		55,5
												ЦТП-ж/д № 37А ГВС	гвс	Д50		55,5
												ЦТП-ж/д № 37Б	отоп	2Д50		73,85
98	Сооружение	Тепловые сети в кварталы №338	Костромская область, г.Кострома, ул.7-я Рабочая, 8-я Рабочая	892	44:27:000000:13216	№ 44-44-01/001/2009-328 от 19.02.2009	44:27:000000:13216-44/012/2019-1 от 11.03.2019						подземная /надземная			
								Тепловая сеть в квартале № 338 ул. 7-я, 8-я Рабочая	235558,99	202942,88	32616,11					
												СК13-ж/д № 54 ул. 11-я Рабочая	отоп	2Д50	10	7
												СК13-ж/д № 56 ул. 11-я Рабочая	отоп	2Д50	35	
								Тепловая сеть по ул. 7-я Рабочая от СК до хоз блока детского комбината № 6	14136,87	9834,72	4302,15		отоп	2д76	48	
99	Сооружение	Тепловая сеть	Костромская область, г. Кострома, в Красная Байдарка	2380	44:27:000000:2682	№ 44-44-01/006/2009-505 от 03.03.2009	44:27:000000:2682-44/012/2019-1 08.02.2019						подземная /надземная			
								Тепловая сеть от бтк-18 до ЦТП паросилового хозяйства завода «Калориферный»	1140419,00	808398,08	332020,92					
												6ТК18-т.1	отоп	2Д250	1535	
												Т.1-ТК1 (вода)	отоп	2Д250		25
												ТК1-переход камера	отоп	2Д250	67	
												Переход камера-ЦТП Калориф з-да	отоп	2Д150		230
								Тепловая сеть от ТК-1 до жилого дома №28	85846,31	60852,96	24993,35					
												ТК1-ТК2	отоп	2Д100	72,5	
												ТК2-ТК3	отоп	2Д100	111,5	
												ТК3-ТК4	отоп	2Д80	48,8	
												ТК4 Красная Байдарка 3	отоп	2Д80	8,1	
								Тепловая сеть от забора до жилых домов №№ 7а, 8, 8а, 8б в пос. Красная Байдарка	170026,73	103494,72	66532,01		отоп	2Д50		242,2
100	Сооружение	Тепловая сеть в квартале №215	Костромская область, г. Кострома, ул. Водная, Заярудня, Речной проспект	1254	44:27:000000:13550	№ 44-44-01/006/2009-507 от 02.03.2009	44:27:000000:13550-44/012/2019-1 от 11.03.2019						подземная /надземная			
								Тепловая сеть в квартале № 215 ТК-1, ТК-2 просп. Речной	18658,92	16586,08	2072,84		отоп/гвс	2Д200/Д150	50	
								Тепловая сеть от ТК-5 к жилым домам №№ 14, 16, 18, от ТК-8 до жилого дома № 12 по Речному пр.	24014,05	22413,44	1600,61					
												ТК5-ТК6	отоп/гвс	2Д70/Д40	17	
												ТК6-ж/д № 14 Речной пр.	отоп/гвс	2Д70/Д40	5	
												ТК6-ТК7	отоп/гвс	2Д70/Д40	45	
												ТК7-ж/д № 16 Речной пр.	отоп/гвс	2Д70/Д40	5	
												ТК7-ТК7а	отоп/гвс	2Д70/Д40	40	
												ТК7а-ж/д № 18 Речной пр.	отоп/гвс	2Д70/Д40	5	
												ТК8-ж/д № 12 Речной пр.	отоп/гвс	2Д70/Д40	4	
								Тепловая сеть от ТК-3 к жилым домам №№ 23, 25, 30 по ул. Водной	60035,12	56032,68	4002,64					

												ТК5-ТК8	отоп/гвс	2Д150/Д50	17	
												ТК8-ТК8а	отоп/гвс	2Д150/Д80	46	
												ТК8а-ТК9	отоп/гвс	2Д150/Д50	71	
												ТК9-ж/д № 25 ул. Водяная	отоп/гвс	2Д50/Д32	25	
												ТК9-ж/д № 23 ул. Водяная	отоп/гвс	2Д50/Д32	25	
												ТК9-ж/д № 30	отоп/гвс	2Д100/Д50	156	
								Тепловая сеть от ТК-2 к жилым домам №№ 15, 13, 11, 9 по просп. Речному	36021,07	33630,16	2400,91					
												ТК5-Речной пр.,15	отоп	2Д50	49	
												ТК2-ТК3	отоп/гвс	2Д50/Д32	22	
												ТК3-Речной пр.,13	отоп/гвс	2Д50/Д25	12	
												ТК3-ТК4	отоп/гвс	2Д50/Д32	32	
												ТК4-Речной пр.,11	отоп/гвс	2Д50/Д25	10	
												ТК4-ТК4а	отоп/гвс	2Д50/Д32	35	
												ТК4а-Речной пр.,9	отоп/гвс	2Д50/Д32	39	
								Тепловая сеть к жилому дому № 23 по просп. Речному	43225,28	40343,52	2881,76					
												ТК1-ТК10	отоп/гвс	2Д80/Д50		50
												ТК10-Речной пр.,23	отоп/гвс	2Д80/Д50	48	
								Тепловая сеть к д/к №7 и жилому дому №11 по ул. Запрудня	62436,52	58273,60	4162,92					
												Кот.№ 5-д/с № 7	отоп/гвс	2Д80/Д50	30	
												д/с № 7-ж/д № 11 ул. Запрудня	отоп	2Д70	85	
								Тепловая сеть к жилому дому № 29а по ул. Весенней	60035,12	56032,48	4002,64					
												Котельная № 5-ТК1	отоп/гвс	2Д200/Д150	25	
												ТК2-ТК5	отоп/гвс	2Д200/Д80	120	
												ТК5-ж/д № 29а ул. Водяная	отоп/гвс	2Д100/Д50	55	
101	Сооружение	Тепловая сеть от К-51 в квартале 57,59,60	Костромская область, г. Кострома, ул. Ткачей, Козуева, Коммунаров	1650,9	44:27:040320:412	№ 44-44-01/004/2010-804 от 15.03.2010	44:27:040320:412-44/012/2019-1 от 05.03.2019						подземная /надземная			
								Тепловая сеть до насосной станции по ул. Ткачей, д.4, ул. Коммунаров, д.10	3081,80	2465,12	616,68		отоп	2д32	15	
								Тепловая сеть в квартале № 60 ул. Козуева от СК 7 до жилого дома № 123	13908,14	11206,72	2701,42		отоп	2Д50/Д50 гвс	50	
								Тепловая сеть К51 до СК7+ ул. Козуева до колодца, детский сад № 14, д/к 881, детская поликлиника, общежитие по ул. Ткачей, д.4,6, КТК, клуб по ул. Борьбы,д.27	126751,79	93395,68	33356,11					
												К51-СК7	отоп	2Д150	77	291
												СК7-бойлерная	отоп	2Д50		49,5
												СК7-бойлерная ГВС	гвс	Д50		49,5
												СК9-СК10	отоп	2Д70	39	36
												СК10-д/к № 14 Ткачей, 12	отоп	2Д50	33	
												СК5-ул. Борьбы, 27		2Д50	8	
								Тепловая сеть СК7а-СК11, квартал № 60	7,22	3,36	3,86		отоп	2д50	20	
								Тепловая сеть от ЦТП до жилых домов №№ 4, 6 по ул. Ткачей	77560,26	37282,56	40277,70		отоп/гвс	2д70/ 2д50/2д32	23,5	156
								Тепловая сеть СК-8 ул. Козуева д.112, квартал №№ 57, 59, 60	0,00	0,00	0,00		отоп	2д32	8	
								Тепловая сеть СК6 д.4, квартал №№ 57, 59, 60	0,00	0,00	0,00		отоп	2д100	30	
								Тепловая сеть СК4 ул. Коммунаров, д.8, кварталы №№ 57, 59, 60	0,00	0,00	0,00		отоп	2д80	83	
								Тепловая сеть СК/1-СК/2, квартал № 60	0,00	0,00	0,00		отоп/гвс	2д50/д50	36	
								Тепловая сеть от СК2 до жилого дома №10 по ул. Коммунаров	0,00	0,00	0,00		отоп	2д50	9,5	
								Тепловая сеть от СК1 до жилого дома №12/2 по ул. Коммунаров	0,00	0,00	0,00		отоп/гвс	2д50/д50	27	
								Тепловая сеть от СК 7а до жилого дома №125 по ул. Козуева	0,00	0,00	0,00		отоп	2д50	40	
								Тепловая сеть от СК11 до СК11а, квартал № 60 по ул. Козуева	0,00	0,00	0,00		отоп	2д50	56	
								Тепловая сеть от СК11 до жилого дома №129 по ул. Козуева	0,00	0,00	0,00		отоп	2д50	5	
								Тепловая сеть от СК11 до жилого дома №127 по ул. Козуева	0,00	0,00	0,00		отоп	2д50	5	
102	Сооружение	Тепловая сеть	Костромская область, г. Кострома, ул. Заволжская, д.16	308	44:27:000000:337	№ 44-44-01/004/2010-804 от 15.03.2010	44:27:000000:337-44/012/2019-1 от 11.03.2019						подземная /надземная			
								Тепловая сеть по ул. Заволжской, д.16	91193,35	69480,32	21713,03					
												Н.О.55 на маг.стр.-ТК3	отоп	2Д200	95,5	5
												ТК3-ТК4	отоп	2Д150	113,7	
												ТК4-ТК5	отоп	2Д150	64	
												ТК5-ж/д № 16	отоп	2Д80	29,8	
103	Сооружение	Тепловая сеть к жилым домам и КТК по ул. Южная	Костромская область, г. Кострома, ул. Южная	1224,89	44:27:000000:14720	№ 44-44-01/010/2009-495 от 13.01.2010	44:27:000000:14720-44/012/2019-1 от 07.03.2019						подземная /надземная			
								Тепловая сеть к 40 квартал дому завода «Мотоциклы» (ТК21-ж/д №8 ул. Южная)	1200,70	1121,12	79,58		отоп	2Д100	124	

								Тепловая сеть от жилого дома № 2 по жилой в доме № 26 по ул. Южной	2123,86	1858,32	265,54		сталь ас	2Д50	9		
								Тепловая сеть от К-26 до ТК-20Б по ул. Южной	69767,27	62015,52	7751,75		отоп	2Д100	207		
								Тепловая сеть от жилого дома №2 до КНС по ул. Южной	5206,05	4627,84	578,21		отоп	2д25	19		
								Тепловая сеть ТК-20Б до жилого дома № 4а по ул. Южной	2831,81	2516,64	315,17		отоп	2д80	37,6		
								Тепловая сеть ТК-20Б до жилого дома №2 по ул. Южной	16001,67	14224,00	1777,67		отоп	2Д100	48,7		
								Тепловая сеть от ТК-20Б до детского сада №66 по ул. Южной	9077,31	8068,48	1008,83		отоп	2Д70	31,9		
								Тепловая сеть от ТК-20Б до ТК-20Г по ул. Южной	24962,60	22189,44	2773,16		отоп	2Д150	109,6		
								Тепловая сеть от ТК-20Б до жилого дома №45	12035,19	10698,24	1336,95		отоп	2Д50	14,5		
								Тепловая сеть от ТК-29 к жилым домам №№ 6, 6а по ул. Южной	15741,21	12775,84	2965,37						
												ТК20Б-эд№ 6	подача	2Д100	43,8		
												эд № 6-эд № 6А	отопление	2Д100	13		
								Тепловая сеть до изводной станции по ул. Южной, д.3	105621,78	83497,28	21124,50		отоп	2Д50	16	203	
								Тепловая сеть по ул. Южной, д.12(ТК21-Южная, 12)	13449,87	10534,72	2915,15		отоп	2Д100	47,3		
								Тепловая сеть от ТК1 через ТК2 до жилого дома № 13 по ул. Южной	148541,26	75264,00	73247,26		отоп	2Д80	74,24		
								Тепловая сеть к 40-квартирному дому № 3 по ул. Южная и т.ч.:	137215,28	78429,16	58815,12						
												т.1-эд № 1 по ГП	отоп	2Д150	24,4		
												эд № 1 по ГП-ТК	отоп	2Д100	19,4		
												ТК-эд № 3 по ГП	отоп	2Д80	26,5		
104	Сооружение	Линейный объект	Костромская область, г. Кострома, ул. Магистральная, д 40а, тепловая сеть	758	44:27:040610:444	№ 44-01.27-87.2003-734 от 05.08.2003	44:27:040610:444-44/012/2019-2 от 05.03.2019						подземная бесканальная				
								от НТП- т.1-т.2-Д(ход)24 Маги-40А	14254,29	14254,29	0,00		отоп	2Д50	94	20	
								от НТП- т.1-т.2-Д(ход)24 Маги-40А	8967,70	8967,70	0,00		гвс	2Д50	94	20	
								ТК1-Сверд.75А	18043,39	18043,39	0,00		отоп	2Д50	36		
								ТК2-ТК3-Свердлова,75	29632,41	29632,41	0,00		отоп	2Д50	54		
								ТК1-ТК2-ТК2а-Свердлова,79-32А	45715,79	45715,79	0,00		отоп	2Д100	132		
								ТК1-ТК7-Магистр.44	13129,89	13129,89	0,00		гвсот	2Д50	46		
								ТК3-ТК4-Сверд.77а	14631,00	14631,00	0,00		отоп	2Д40	38		
								ТК60-т3(под)т.3-т.4(надз) т.4-ТК6-ИТП(подз)	3673,30	3673,30	0,00		отоп	2Д100	57	52	
								ТК2-дом77Д Сверд.п	8599,58	8599,58	0,00		отоп	2Д40	18		
								ТК7-ТК8-Магистр.46	32166,76	32166,76	0,00		отоп	2Д70	65		
								ТК8-д.48 Магистр	4288,90	4288,90	0,00		отоп	2Д50	16		
								ТК8-д.46 Магистр	7076,69	7076,69	0,00		отоп	2Д50	15		
105	Сооружение	Линейный объект	Костромская область, г. Кострома, ул Магистральная, Энгельса,Свердлова, Сусанина Ивана, Тепловая сеть от ТК6-62 к квартале №126	2143	44:27:000000:13538	№ 44-01.27-41.2004-388 от 17.03.2004	44:27:000000:13538-44/012/2019-2 от 07.03.2019						подземная				
								ТК-62-ТК8 Энгельса,15	67218,47	60712,96	6505,51		отоп	2Д100	118		
								СК5-эд.28 (подземн) Магистр	9491,88	6404,16	3087,72		отоп	2Д65	14		
								ТК5-эд.26 Магистр	14255,09	8676,64	5578,45		отоп	2Д50	13		
								ТК9-эд.17 ул.Энгельса	6130,08	3467,52	2662,56		отоп	2Д50	6		
								ТК8-ТК9 ул.Энгельса,17	61861,14	34992,16	26868,98		отоп	2Д80	40		
								ТК8-Энгельса 15	24258,46	24044,16	214,30		отоп	2Д50	23,5		
106	Сооружение	Линейный объект	Костромская область, г. Кострома, ул Магистральная, Тепловая сеть от СК-1 до СК-2 к з/у №37	268,2	44:27:000000:13283	№ 44-01.27-82.2002-93 от 15.05.2002	44:27:000000:13283-44/012/2019-2 от 07.03.2019						подземная				
107	Сооружение	сооружение: тепловая сеть, протяженность трассы: 130 м., протяженность трубопроводов: 230 м., инв.№11б-2006, лит. I/61,II-2, 2Л, адрес объекта: Костромская область, г. Кострома, ул. Войкова, 8-е Марта, Свердлова, Сусанина Ивана, Тепловые сети от 1 ТК53-2	Костромская область, г. Кострома, ул. Войкова, 8-е Марта, Свердлова, Сусанина Ивана, Тепловые сети от 1 ТК53-2	130	44:27:040620:830	№ 44-01.27-36.2004-180 от 25.02.2004	44:27:040620:830-44/012/2019-2 от 11.05.2019						подземная				
								ТК-53-2-ТК1	3811,04	3744,16	66,88		отоп	2Д200	67		
								ТК1-ТК2	1314,15	1291,36	22,79		отоп	2Д150	57		
								ТК2-Свердлова 88	6825,24	6825,24	0,00		отоп	2Д150	9		
108	Сооружение	Линейный объект	Костромская обл., г. Кострома, ул. Войкова. Тепловая сеть от 1 т=53-13 до здания №23	42	44:27:000000:13187	№ 44-01.27-41.2004-392 от 22.03.2004	44:27:000000:13187-44/012/2019-3 от 06.03.2019						подземная бесканальная				

								2 ТК33-12-т.А	7331,29	7331,29	0,00			отоп	2Д100	9	
								т.А-до здания Комсомол,23	5134,65	5134,65	0,00			отоп	2Д100		18
								по подвалу д.23 до ИТП	2333,93	2333,93	0,00			отоп	2х100		15
109	Сооружение	Линейный объект (Тепловая сеть в квартале №137	Костромская обл., г.Кострома, ул. Беговая, ул. Галичская , ул. Калиновская, проезд, Мира, ул. Беговая	709,7	44:27:000060:19046	№ 44-01-27-26-2004-150 от 05.02.2004	44:27:000000:15986-44/012/2019-3 от 12.03.2019											
								083-СК1 квартал 137	102426,77	102426,77	0,00			отоп	2Д150	90	
								СК1-пр.Мира, 46 квартал 137	19728,95	19728,95	0,00			отоп	2Д50	46,8	
								СК1-СК5 квартал 137	24222,55	24222,55	0,00			отоп	2Д150	34,5	
								СК5-пр.Мира,52 квартал 137	21344,51	21344,51	0,00			отоп	2Д80	39,55	
								СК5-СК6 квартал 137	35130,00	35130,00	0,00			отоп	2Д150	45,3	
								СК6-т.2 квартал 137	12895,95	12895,95	0,00			отоп	2Д100	13	
								т.2-Калиновская,55						отоп	2Д100		8
								Калиновская,55-СК12-т.57 кв137	23460,07	23460,07	0,00			отоп	2Д50	54	
								СК6-СК7 квартал 137	25177,39	25177,39	0,00			отоп	2Д100	41	
								СК7-пр. Мира,56 квартал 137	4288,90	4288,90	0,00			отоп	2Д70	7,5	
								СК7-СК8 квартал 137	63251,55	63251,55	0,00			отоп	2Д100	96,5	
								СК8-пр. Мира,58 квартал 137	4288,90	4288,90	0,00			отоп	2Д70	8,5	
								СК8-СК9 квартал 137	746992,12	35003,29	711888,83			отоп	2Д100	44	
								СК9-т.54 квартал 137	6969,47	6969,47	0,00			отоп	2Д70	13	
								СК9-СК10 квартал 137	26532,71	26532,71	0,00			отоп	2Д100	44	
								СК10-т.60 квартал 137	9113,92	9113,92	0,00			отоп	2Д70	17,7	
								СК10-т.62 квартал 137	51583,79	51583,79	0,00			отоп	2Д100	84,75	
								СК8-СК11 квартал 137	28413,97	28413,97	0,00			отоп	2Д70	44	
								СК11-ДОСААФ квартал 137	18227,83	18227,83	0,00			отоп	2Д70	27,1	
								СК11-мастерская квартал 137	11151,15	11151,15	0,00			отоп	2Д50	25,5	
								Транзит по д.Калиновская,55	35139,00	35139,00	0,00			отоп			12
								пр.Мира16-пр.Мира86	41484,00	41484,00	0,00			отоп	2Д40	5	
110	Сооружение	Тепловые сети от К-45 А до домов 37, 37а по пр-ту Текстильщиков	Костромская область, г. Кострома, просп. Текстильщиков, 37, 37а	50	44:27:040210:427	№ 44-44-01/001/2009-323 от 18.02.2009	44:27:040210:427-44/012/2019-1 от 05.03.2019								подземная			
								Тепловая сеть по просп. Текстильщиков, д.37/3-т. 37а	3933,23	6938,48	1984,75			отоп	2х50	30	
111	Сооружение	Тепловая сеть от К-59 в квартале №9/76,77 к домам 28-10, 28, 30 от К-58 к зоду №13, от К-60 к зоду №39 по ул. 5-я Рабочая, №19а по ул. 1-я Рабочая и №8а по ул. 11-я Рабочая	Костромская область, г. Кострома, ул. 5-я Рабочая, ул. 1-я Рабочая, ул. 11-я Рабочая	385,4	44:27:000000:13188	№ 44-44-01/189/2008-600 от 24.12.2008	44:27:000000:13188-44/012/2019-1 от 11.03.2019								наземная			
								Тепловая сеть в квартале № 77 К-58 ул. 5-я Рабочая, д.45	10147,32	9619,36	1127,96			отоп	2х50	44	
								Тепловая сеть по ул. 5-ой Рабочей, д.49	20031,72	15688,96	4342,76			отоп	2х50	69	
								Тепловая сеть в квартале № 76 К-59 СК-15 ул. Рабочая	25886,04	23009,28	2876,76			отоп	2х100/2х50	33,9/87	
								Тепловая сеть в квартале № 76 детские ясли №25 ул. 1-ой Рабочей, д.19а	9939,02	8765,12	1173,90			отоп	2х80	44,6	
								Тепловая сеть в квартале № 76 СК-1 до детских яслей № 25	4828,82	4258,24	570,58			отоп	2х70	18,3	
								Тепловая сеть ул. 11-я Рабочая, д.8а	3283,28	2850,40	432,88			отоп	2х50	36	
								Тепловая сеть в квартале № 77 ул. 5-я Рабочая (К59-ж/д №45)	6086,89	5243,84	843,05			отоп	2х50	25,1	
								Тепловая сеть в квартале № 77 ул. 5-я Рабочая, д.28	4704,33	4468,32	236,01			отоп	2х50	13	
								Тепловая сеть квартал 76 от СК1 до герметичного входа в жилой дом № 30 по ул. 5-я Рабочая	10565,71	6037,92	4527,79			отоп	2х50	16,5	
112	Сооружение	Линейный объект - тепловые сети	Костромская область, г. Кострома, ул. Коммунаров, пер. Малый	263	44:27:000000:13251	№ 44-44-01/189/2008-599 от 12.01.2009	44:27:000000:13251-44/012/2019-1 от 05.03.2019								подземная надземная			
								Тепловая сеть от СК-1 к жилому дому № 2 по пер. Малому, жилому дому №5 по ул. Коммунаров	12691,15	10451,84	2239,31						
												СК1-СК2 (под)	отоп	2Д100	38,5		
												СК2-пер.Малый, 2А (под)	отоп	2Д50	22		
												подземная	отоп	2х50	20		
												надземная	отоп	2Д50		62	
												пер.Малый, 2А-Коммунаров, 5Б (под)	отоп	2Д70		50	
								Тепловая сеть к дому № 4 по ул.Коммунаров ПТУ	5018,68	4043,20	974,58						
												К-46Г-СК1	отоп	2Д100	19	33,5	
												СК1-ул. № 1 ПТУ	отоп	2Д70	18		
113	Сооружение	Линейный объект - тепловые сети	Костромская область, г. Кострома, ул. Долматова, д.13,17,19/29,		44:27:000000:14166	№ 44-44-01/189/2008-596 от 12.01.2009	44:27:000000:14166-44/012/2019-1 от 11.03.2019								надземная подземная			
								Тепловая сеть по ул. Долматова, д.19/29, 17	3761,23	3097,92	663,31						
												СК1-ж/д № 19/29 ул. Долматова	отоп	2Д70	65		

													СК1-Долматова, 17	отоп	2Д32	11	
													СК1-Долматова, 15	отоп	2Д100	50,2	
													К130в-СК1	отоп	2Д100	13,5	
									Тепловая сеть ул.г. Долматово, д.15	474,25	390,88	83,37	К130в-СК1 (нева)	отоп	2Д100		16,5
114		Линейный объект – Тепловая сеть в квартале 55 от К-55 к домам №52а, 53, 56, 58 по ул. Заларина; №48, 50, 52, 54, 56 по ул. Краснознаменской	Костромская область, г. Кострома, ул. Заларина №52а,53,56,58, ул. Краснознаменская №48,50,52,54,56	499,9	44:27:000000:14715	№ 44-44-01/006/2009-504 от 02.03.2009	44:27:000000:14715-44/012/2019-1 02.04.2019										
									Тепловая сеть в квартале № 55 К-55, СК-2 ул. Заларина	32653,40	29024,89	3628,60					
													К53-СК1	отоп	2Д150	61	
													СК1-СК2(под)	отоп	2Д50	66	
													СК2-т/з № 52А ул Заларина	отоп	2Д50	11	
													СК2-СК3(под)	отоп	2д150	52	
													СК3-т/з № 58 ул. Заларина	отоп	2Д50	18	
													К53-СК5А	отоп	2Д50	73,7	
													СК5А-т/з № 53 ул. Заларина	отоп	2Д50	5	
									Тепловая сеть в квартале № 155 ул Краснознаменская (от СК1-т/з № 48)	16329,29	14068,32	2260,97		отоп	2д80	68,6	
									Тепловая сеть в квартале № 55 г. Кострома в т.ч.:	15968,75	12326,72	2642,03					
													Краснозн...51-СК5	отоп	2Д100	55	
													СК1-Краснознаменская, 50	отоп	2Д80	12	
									Тепловая сеть по ул. Краснознаменской, д.52/6 (СК-4 т/з 52)	6442,15	4941,44	1500,71		отоп	2д80	27	
									Тепловая сеть квартал 116/11 ул. Краснознаменская, д.56	4909,01	3594,08	1314,93		отоп	2д80	13	
									Тепловая сеть СК 2 ул. Заларина, д.56, квартал № 55	0,00	0,00	0,00		отоп	2д50	30	
115	Сооружение	Линейный объект (тепловые сети в пос. Волжский от котельной 288)	Костромская область, г. Кострома, пос. Волжский	1477,4	44:27:000008:13493	№ 44-44-01/006/2009-506 от 02.03.2009	44:27:000000:13493-44/012/2019-1 от 22.03.2019										
									Тепловая сеть Волжский	1177443,42	672393,12	505050,30					
													Кот № 8-Т.1	отоп	2Д200	50	
													Т.1-ТК3	отоп	2Д200	90	225
													ТК3-ТК4	отоп	2Д200	177,7	
													ТК4-кв.4 м/д № 1	отоп	2Д125	28	
													кв.4 м/д № 1-кв.4 м/д № 2	отоп	2Д125	21	
													кв.4 м/д № 2-кв.6 м/д № 1	отоп	2Д150		31,1
													ТК6-м/д № 1 кв.6	отоп	2д150		119
													кв.6 м/д № 2-ТК8	отоп	2Д100	48	
													ТК8-кв.7 м/д № 2	отоп	2Д50	9,5	
													ТК8-кв.7 м/д № 1	отоп	2д80		29,3
													ТК4-ТК5	отоп	2Д200	85	
													ТК5-ТК5а	отоп	2Д200	90	
													ТК5а-кв.1 м/д № 5	отоп	2д70		12,8
													ТК5а-ТК6а	отоп	2д200	55	
													ТК7а-кв.3 м/д № 25	отоп	2д80	10,6	35,6
													ТК5-ТК5в	отоп	2Д100	23	
													ТК5в-кв.1 м/д № 3	отоп	2д70	35	
													ТК5в-кв.1 м/д № 4	отоп	2Д100		12
													кв.1 м/д № 4-кв.1 м/д № 2	отоп	2Д70	37	
													кв.1 м/д № 2-кв.1 м/д № 1	отоп	2д70		39,4
													ТК3-ЦСП	отоп	2д80		19,1
													ЦСП-кв.2 м/д № 23	отоп/гвс	2Д80/Д50		17,6
													кв.2 м/д № 23-кв.2 м/д № 22	отоп/гвс	2Д80/Д50		23
													кв.2 м/д № 22-т.5	отоп/гвс	2Д80/Д50	6,8	50
													т.5-кв.2 м/д № 17	отоп/гвс	2д80/д50		9
													т.5-кв.2 м/д № 18	отоп/гвс	3Д50		34
													кв.2 м/д № 17-кв.2 м/д № 16	отоп/гвс	3Д50	38	
													кв.2 м/д № 22-кв.2 м/д № 21	отоп/гвс	3Д50	10	
													кв.2 м/д № 21-кв.2 м/д № 20	отоп/гвс	3Д50	14	
													кв.2 м/д № 20-кв.2 м/д № 19	отоп/гвс	3Д50	14	
													Т.1-Т.2	отоп	2Д200		230
													Т.2-Т.3	отоп	2Д150		179
													Т.3-узел учета	отоп	2Д150		223
													узел учета Т.7	отоп	2Д150	25	
													Т.7-Т.8	отоп	2Д125	67	
													Т.8-Т.11	отоп	2Д125	127	
													Т.8-Т.11	отоп	2Д100	133	
									Тепловая сеть квартал 76 пос. Волжский от котельной зона №1, жилая зона №3	58843,69	52724,00	6119,69		отоп	2д150		72,5

116	Сооружение	Тепловая сеть по ул. 3-я Рабочая к жилым домам №31,35; ул. 5-я Рабочая к жилым домам №№18,20,22,24; ул. Новый быт к жилым домам №№10/25,12,14,16	Костромская область, г. Кострома, ул. 3-я Рабочая, ул. 5-я Рабочая, ул. Новый быт.	497,05	44:27:000000:13199	№ 44-44-01/249/2008-601 от 12.01.2009	44:27:000000:13199-44/012/2019-1 от 11.03.2019						подземная /надземная			
								Тепловая сеть в квартале № 103 ул. Новый быт (К84-ж/д № 16)	4096,25	3529,12	567,13		отоп	2д70	23,5	
								Тепловая сеть по ул. Новый быт, д.12 (ск5-ж/д 12)	1400,82	1121,12	279,70		отоп	2д40	11,7	
								Тепловая сеть по ул. 5-й Рабочей (ж.д 24)	5777,78	4622,24	1155,54		отоп	2д50	16,3	23,7
								Тепловая сеть в квартале № 103 ул. 5-я, 3-я Рабочая	72842,61	62756,96	10085,63					
												К57-ж/д № 20 ул.5-я Рабочая	отоп	2Д100	14	18
												ж/д № 20 ул.5-я Рабочая-ж/д № 18 ул. 5-я Рабочая	отоп	2Д50	31,5	
												ж/д № 20 ул.5-я Рабочая-ж/д № 22 ул. 5-я Рабочая	отоп	2Д50	30,9	
												ж/д № 20 ул.5-я Рабочая-СК1а	отоп	2Д100	4,35	
												СК1а-СК1	отоп	2Д100	17	22,5
												СК1-СК2а	отоп	2Д100	23	
												СК2а-СК2	отоп	2Д100	7	
												СК2-ж/д № 31 ул.3-я Рабочая	отоп	2Д50	5,2	
												СК2-ж/д № 25/10 ул.3-я Рабочая	отоп	2Д70	61,7	
								Тепловая сеть в квартале № 103 СК-2а ул. 3-я Рабочая, д.35	28492,67	25326,56	3166,11					
												СК2-СК3	отоп	2д70	25,8	
												СК3-ж/д № 35/11 ул. 3-я Рабочая	отоп	2д50	87,1	
								Тепловая сеть по ул. Новый быт, д.14	8870,59	7096,32	1774,27					
												СК1-СК4 (надз)	отоп	2Д50	6,8	
												СК4-Н.Быт, 14 (надз)	отоп	2Д40	3	
												СК4-СК5 (надз)	отоп	2Д40	13,5	50,5
117	Сооружение	Ивановская область (тепловая сеть по Федосеева, Красная Слобода, Борьба, Терешковой в квартале №62, 63)	Костромская область, г. Кострома, ул. Федосеева, ул. Красная Слобода, ул. Борьбы, ул. Терешковой в квартале № 62,63.	351,2	44:27:000000:13280	№ 44-44-01/001/2009-329 от 18.02.2009	44:27:000000:13280-44/012/2019-1 от 11.03.2019						подземная /надземная			
								Тепловая сеть в квартале № 63 СК-4 до детского сада № 8	2831,22	2496,48	334,74		отоп	2д50	5	14,2
								Тепловая сеть в квартале № 63 СК-3 ул. Терешковой	3748,70	3332,00	416,70		отоп	2д80	14,3	
								Тепловая сеть в квартале № 63 Т-1 к жилому дому №34 по ул. Борьбы	4675,79	3907,68	768,11		отоп	2Д50	40,9	
								Тепловая сеть по ул. Борьбы от СК-2 до жилого дома № 32, квартал № 63	2225,30	1793,12	432,18		отоп	2д70	8	
								Тепловая сеть от СК-4 к школы №7 по ул. Борьбы, д.50	15343,56	12017,60	3325,96		отоп	2д70	60,2	
								Тепловая сеть по ул. Красная слобода, д.29а (ж/д №20 Федосеева - ж/д №29 Красная Слобода)	8643,08	7446,88	1196,20		отоп/гвс	2д50/д50	46,6	
								Тепловая сеть по ул. Федосеева, д.22а	6830,16	5884,48	945,68					
												Т.7-ж/д № 20	отоп	2Д50	7,8	24,8
												Т.7-ж/д № 20	отоп	2Д50		13,9
								Тепловая сеть в квартале № 63 ул. Федосеева, д.20	3095,24	2666,72	428,52					
												К48-т.7 (надз)	отоп	2Д50	14,9	
												К48-т.7 (надз)	отоп	2Д50		12,1
												Т.7-ж/д № 20 (надз)	отоп	2Д50		11
								Тепловая сеть в квартале № 61 К-48а к жилому дому № 36 по ул. Красная слобода	5984,15	5001,92	982,23					
												К48а-СК1а (надз)	отоп	2Д70	16,5	
												СК1а-СК1 (надз)	отоп	2Д70		38
												СК1-Красная Слобода, 36 (надз)	отоп	2Д70	23	
118	Сооружение	Тепловая трасса	Костромская область, г. Кострома, ул. Молочная гора, ул. 1 Мая, в квартале № А1	795	44:27:000000:2183	№ 44-44-01/010/2009-188 от 28.12.2009	44:27:000000:2183-44/012/2019-1 от 11.03.2019						подземная /надземная			
								Тепловая сеть по ул. 1 Мая, д.2	191620,64	162587,04	29033,60					
												К366-СК1 (надз)	отоп	2Д125	74,8	
												СК1-СК1а	отоп	2Д125	77,2	
												СК1а-Рыбные ряды корп.2	отоп	2Д80	9	
												СК1а-СК2	отоп	2Д100	44,8	10
												СК2-СК13	отоп	2Д50	9	
												СК13-за микрофильтр.	отоп	2Д50	18	

												СК2-СК3	отоп	2Д100	44,2	
												СК3-зд НФС (2 блок)	отоп	2Д80	28	
												СК3-СК5	отоп	2Д100	24	29
												СК5-СК6	отоп	2Д100	14	
												СК6-зд НФС	отоп	2Д80	14	
												СК6-СК7	отоп	2Д80	18	
												СК7-адм.зд. № 1 Водомоцца	отоп	2Д50	7	
												транзит по адм.зд. № 1	отоп	2Д50		10
												Адм.зд №1 ВК-зд № 1 ул.1 Мая	отоп	2Д50	23	
												СК7-СК8	отоп	2Д70	28	
												СК8-адм.зд. № 2ВК	отоп	2Д50	6	
												СК8-зд. № 1 ул.1 Мая	отоп	2Д70	87	
								Тепловая сеть по ул. Молочная гора, д.5	3107,77	2540,16	567,61		отоп	2д50	13	
								Тепловая сеть в квартале №1 «а»	11768,27	9620,80	2147,47					
												СК1-СК9	отоп	2Д100	78,6	
												СК9-ул.1Мая, 4/9	отоп	2Д100	38,5	
								Тепловая сеть по ул.1 Мая, д.3 лит. Б к ЗАГС	11284,95	9159,36	2125,59					
												зд № 1 ул.1Мая-СК14	отоп	2Д40	25,6	
												СК14-ул.1Мая, 3	отоп	2Д40	8,4	
								Тепловая сеть по ул. Молочная гора, д.3 (ск1-Рыбные ряды корп.1)	1668,98	1345,12	323,86		отоп	2д80	6	
								Тепловая сеть СК9 ул. Молочная гора, д.7а, воздушная, квартал № А-1	0,00	0,00	0,00		отоп	2д50	11	
119	Сооружение	Тепловые сети в кварталах №№46,47	Костромская область, г.Кострома, ул. Островского, ул. Депутатская, ул. Терешковой, ул. Симановского, пр-т Текстильщиков	1039,6	44:27:000000:14076	№ 44-44-01/090/2009-187 от 31.12.2009	44:27:000000:14076-44/012/2019-1 от 11.03.2019						подземная /надземная			
								Тепловая сеть в квартале № 47 ул. Симановского, д.69а, 69б, 71	53299,18	43257,76	10041,42					
												СК2(кв.48)-СК3(кв.47)	отоп	2Д50	48	
												СК3-СК4	отоп	2Д50	55	
												СК4-СК5	отоп	2Д50	47,5	
												СК6-Симановского, 69б	отоп	2Д50	6	
												СК5-Симановского, 69а	отоп	2Д50	18	
												СК4-Симановского, 71	отоп	2Д50	4,5	
												СК5-СК6	отоп	2Д50	6	
								Тепловая сеть от СК-11 к жилому дому №52 по ул. Островского	4610,79	3586,24	1024,46		отоп	2д50	16,3	
								Тепловая сеть в квартале № 46 просп. Текстильщиков, ул. Депутатская	18026,79	15531,04	2495,75					
												от ж/д № 63 до СК5 (подз)	отоп	2Д100	65,3	
												от СК5-ж/д № 15 (подз)	отоп	2Д80	32,8	
								Тепловая сеть в кварталах №№ 47, 46 просп. Текстильщиков	19924,65	17166,24	2758,41					
												СК2-ж/д № 63	отоп	2Д150	37	78,4
												СК4-СК6	отоп	2Д50	18,5	
												СК6-ж/д № 71/26	отоп	2Д70	29,7	
								Тепловая сеть от СК9 до УСО2 ул. Депутатская, д.13а	69298,12	45655,68	23642,44					
								Тепловая сеть от СК2 до квартала ул. Симановского	534623,59	348127,36	186496,23		отоп	2д80	77,1	
								Тепловая сеть от СК-9 до 18 квартал до жилого дома № 67 по просп. Текстильщиков (СК12-ж/д № 67)	23651,63	14319,20	9332,43		отоп	2Д50	5	
								Тепловая сеть ТК-10 ул. Островского, д.48, квартал № 46	2176,18	1074,08	1102,10		отоп	2д50	6	
								Тепловая сеть в кварталах №№ 47, 46, СК2-СК3 просп. Текстильщиков	59965,98	28948,64	31017,34		отоп	2Д150	30	78,4
								Надземный трубопровод от ТК1 до здания Детского сада №46 просп. Текстильщиков, д.65	1983,11	1004,64	978,47		отоп	2д50		6,2
								Надземный трубопровод ГВС от ТК1 до здания Детского сада №46 просп. Текстильщиков, д.65	1983,71	1004,64	978,47		гвс	2д32		6,2
								Подземный трубопровод от ТК1 до здания хозблока Детского сада №46 просп. Текстильщиков, д.65	62612,25	31730,72	30881,53		отоп	2д50	61,3	
								Подземный трубопровод ГВС от ТК1 до здания хозблока Детского сада №46 просп. Текстильщиков, д.65	13749,15	6967,52	6781,63		гвс	2д32	61,3	
								Тепловая сеть СК6 просп. Текстильщиков, д.69, квартал № 46	0,00	0,00	0,00		отоп	2д50	6	
								Тепловая сеть СК7-СК8-СК9 ул. Терешковой, д.10, квартал № 46	0,00	0,00	0,00		отоп	2д100	113	
								Тепловая сеть СК0-СК7 ул. Терешковой, д.18, квартал № 46	0,00	0,00	0,00		отоп	2д125/ 2д50	82/11	
120	Сооружение	Тепловые сети в квартале В мучные ряды	Костромская область, г. Кострома, ряды Мучные, квартал В	420,4	44:27:000000:1073	№ 44-44-01/032/2009-300 от 04.06.2009	44:27:000000:1073-44/012/2019-1 от 11.03.2019						подземная /надземная			

								Тепловая сеть от СК-6 до павильона «Опоздин» и от СК-1 до павильона «Фрукты»	19598,84	16022,72	3576,12		отоп	2Д80	25	
								Тепловая сеть Мучные ряды	75187,98	67911,20	7276,78					
												Пав мясопродукты-СК6	отоп	2Д100	15	
												СК6-СК2	отоп	2Д100	45	
												СК2-СК3	отоп	2Д100	75	
												СК2-СК1	отоп	2Д70	16,5	
												СК1-магазин Новинка	отоп	2д70	17,5	
												СК3-маг.Губернский дом	отоп	2Д70	28,1	
												СК3-маг. Ходоровы	отоп	2Д80	65,2	
								Тепловая сеть по ул.Островского от СК-3 до дома № 5	29763,41	23982,56	5780,85					
												СК3-терм.ввода Мучн.ряды	отоп	2Д40		17
												Транзит Мучные ряды	отоп	2Д70/2д50		1,5 / 18,8
												терм.ввода Мучные ряды-СК5	отоп	2Д50	40,3	
												СК5-Театр Кутол ул. Островского, 5	отоп	2Д50	18,5	
121	Сооружение	Тепловые сети от котельной №1 к жилым домам и квартирам 452,453,454,455,456, протяженность трассы 444,22 м, протяженность трубопроводов 8800,8 м, инв. № 2726-01, лит.3Д, [illegible]	Костромская область, г. Кострома	444,22	44:27:000000:13548	№ 44-44-01/032/2009-298 от 04.06.2009	44:27:000000:13548-44/012/2019-1 02.04.2019						подземная /надземная			
								Тепловая сеть по Детскому пр-ду, д.4	14379,29	11841,76	2537,53		отоп	2Д50	6,5	
								Тепловая сеть участка водоотведения по Строительному пр-ду, д.3а	5042,95	4034,24	1008,71		отоп	2Д25	18	
								Тепловая сеть участка водосети по Детскому пр-ду, д.8	2112,04	1690,08	421,96		отоп	2Д25	10,6	
								Тепловая сеть по Школьному пр-ду, д.7 до жилой № 11	16809,83	13447,84	3361,99		отоп	2Д50/2Д32	30/30	
								Тепловая сеть ТК-1 ул. Фрунзе, д.5, школа № 19	37813,87	18656,96	19156,91		отоп	2Д100	330	
								Тепловая сеть ТК-3/ТК-1 Школьный пр-д	57502,49	27760,32	29742,17		отоп	2Д150		85
								Тепловая сеть жилого поселка АО «ЗКСКО» ул Голубкова, ул. Приоселенная	951,30	943,04	8,26					
								Тепловая сеть по Детский пр-ду, 8, 10, 12, пр-д Крупской, д.7, 10, ул. Ярославская	32089,79	26043,36	6046,43					
												подземная	отоп	2Д80	50	
													отоп	2Д50	50	
												надземная	отоп	2Д80		166
													отоп	2Д40	9	
122	Сооружение	Тепловые сети от вводных задвижек до ЦТП завода "Текстильмаш" ул. П.Щербины, 7	Костромская область, г.Кострома, ул.Щербины Петра, 7	161	44:27:000000:14527	№ 44-44-01/207/2008-142 от 12.01.2009	44:27:000000:14527-44/012/2019-1 от 11.03.2019						надземная			
								Тепловая сеть по ул. П. Щербины от ТТК36 до ЦТП завода «Текстильмаш»	304615,55	211906,24	92709,31		отоп	2д400		161
123	Сооружение	Тепловая сеть к заводу им. Красина и БПХ по проезду Красинскому	Костромская область, г. Кострома, проезд Красинский, д.6/а	169,2	44:27:040224:342	№ 44-44-01/207/2008-144 от 24.12.2008	44:27:040224:342-44/012/2019-1 от 11.03.2019						надземная /надземная			
								Тепловая сеть от точки врезки до завода «Красина» пав. комплекса	27980,95	19586,56	8394,39		пар/конд	д150/д50	120,5	
								Тепловая сеть пр-д Красинский от завода «Красина» до БПХ	65396,24	45212,16	20184,08		пар/конд	д50/д50		36,7
124	Сооружение	Тепловая сеть насосной станции	Костромская область, г. Кострома, пер. Малый, 1	52	44:27:000000:1104	№ 44-44-01/189/2008-597 от 14.01.2009	44:27:000000:1104-44/012/2019-1 от 11.03.2019						надземная			
								Тепловая сеть до насосной станции по пер. Малому, д.1	12090,83	9672,32	2418,51		отоп	2д32		52
125	Сооружение	Тепловые сети	Костромская обл., г. Кострома, Кинешемское шоссе, 4	111	44:27:000000:1608	№ 44-44-01/207/2008-140 от 12.01.2009	44:27:000000:1608-44/012/2019-1 от 11.03.2019						надземная			
								Тепловая сеть по Кинешемскому ш., д.4 вт.ч.:	27083,84	22637,44	4446,40					
												ПТК26-ввод завода АО "КОПИТ"	отоп	2Д300		111
												Ввод надземн.	отоп	2Д100		3
126	Сооружение	Тепловая сеть от СК-1 до жилого дома №37 а по ул. Полянской	Костромская область, г. Кострома, ул. Полянская, 37а	172,2	44:27:040309:2546	№ 44-44-01/207/2008-143 от 12.01.2009	44:27:040309:2546-44/012/2019-1 от 06.03.2019						подземная /надземная			
								Тепловая сеть к жилому дому № 72 по ул. Полянской, д.37а	310051,30	178081,12	131970,18		отоп	2Д150	56	
												подземная	отоп	2Д125	55,6	
													отоп	2Д80		43,2
												надземная	отоп	2д80	2,5	
												надземная	отоп	2д80	14,7	
127	Сооружение	Тепловые сети от врезки в т.1 на территории завода "Автельный" до т.2 (вводных задвижек) на территории ЖБИ	Костромская область, г. Кострома, ул. Ленсмотовская, 6	743	44:27:000000:15877	№ 44-44-01/026/2009-035 от 07.04.2009	44:27:000000:15877-44/012/2019-1 от 11.03.2019						надземная /надземная			
								Тепловая сеть по ул. Ленсмотовской, д.6	44384,00	34048,00	10336,00					
												надземная	отоп	2Д250		432
													отоп	2Д200		30

														отоп	2Д150		122
														отоп	2Д125		117
													подземная	отоп	2Д150	42	
128	Сооружение	Линейный объект (тепловая сеть от ж.д (У ЦТП20) до ЦТП (т.вводов по ул.Горького) ул.П.Щербины, 2 и от т.А по дома №13 по Кинешемскому шоссе)	Костромская область, г. Кострома, ул. Петра Щербины, 2, Кинешемское шоссе, 15	687	44:27:000040:15620	№ 44-44-01/001/2009-326 от 18.02.2009	44:27:000000:15620-44/012/2019-1 02.04.2019						надземная				
								Тепловая сеть от ул. П. Щербины, д.2 Свердловский район	12234,67	9858,24	2376,43						
													1ТК20-ш. тепло, ул.П.Щербины, 2	отоп	2Д150		92,4
													1ТК29-ш. тепло, ул.П.Щербины, 2	отоп	2Д125		48,7
								Тепловая сеть котельная Т-1 Кинешемское ш., д.15	0,00	0,00	0,00		отоп	2Д100		111,55
								Тепловая сеть Т-1 Кинешемское ш., д.15	0,00	0,00	0,00		отоп	2д50		69,9
129	Сооружение	Тепловая сеть от т.ак встречной сети	Костромская область, г. Кострома к жилому дому № 11 в квартал севернее проезд Гончарова	310	44:27:000000:862	№ 44-44-01/001/2009-322 от 18.02.2009	44:27:000000:862-44/012/2019-1 от 11.03.2019						подземная бесканальная				
								Тепловая сеть по пр-ду Гончарова, д.9, 11, Дачный русский район (К2-ж/д № 11)	6874,66	5579,84	1294,82		отоп	2Д150	46	
								Тепловая сеть до насосной станции по ул. Сеченова, д.9	15409,01	12326,72	3082,29		отоп	2д32	44	
								Транзит по пр-ду Гончарова, д.11, ул. Сибилевых, д.22	43366,79	26053,44	17213,26					
													Транзит по жд № 11 пр.Гончарово	отоп	2Д150		53
													Транзит по жд № 22 ул. Сибилевых		2Д80		5,79
130	Сооружение	Тепловая сеть от магистральной тепловой к дому №22 по ул. Сибилевых	Костромская область - г.Кострома, ул.Сибилевых	50,3	44:27:000000:11873	№ 44-44-01/207/2009-158 от 12.01.2009	44:27:000000:11873-44/012/2019-1 от 07.03.2019						подземная бесканальная				
								Тепловая сеть тепл в здания общежития по ул. Сибилевых	12607,38	11206,72	1400,66		отоп	2Д80	35,1	15,6
131	Сооружение	Линейный объект - тепловая сеть к домам №17 и №19 по ул.Крупской	Костромская область, г.Кострома, ул.Крупской	66,6	44:27:000000:11276	№ 44-44-01/001/2009-321 от 18.02.2009	44:27:000000:11276-44/012/2019-1 от 15.03.2019						подземная				
								Тепловая сеть и сеть ГВС от котельной Костромаэнерго по ул. Крупской	16,71	16,71	0,00		отоп	2Д80	19,1	
								Тепловая сеть до жилого дома №19 по ул. Крупской	11598,78	10309,60	1289,18		отоп	2Д80	47,5	
132	Сооружение	Тепловая сеть	Костромская область, г.Кострома, пр-д Гончарова, 16	47,6	44:27:000000:3005	№ 44-44-01/207/2008-137 от 12.01.2009	44:27:000000:3005-44/012/2019-1 от 11.03.2019						надземная				
								Тепловая сеть по пр-ду Гончарова от магистральной линии к жилому дому №16	4025,00	2576,00	1449,00		отоп	Д40		47,6
133	Сооружение	Линейный объект (тепловые сети от врезки в т.1(3-е направление ТЭЦ-2) до жилого дома №8) в том числе: надземной прокладки от т.1 до т.2 и от выхода из земли в т.4а до т.5; надземной прокладки от т.3 до входа в землю в т.4; бесканальная прокладка от т.4 до т.4а; подземной прокладки от входа в землю т.5 до выхода из земли т.6; надземной прокладки от выхода из земли т.6 через т.7 до жилого дома № 8 по ул. Дежнева	Костромская область, г.Кострома, ул.Дежнева, д.8	447	44:27:061201:842	№ 44-44-01/001/2009-325 от 18.02.2009	44:27:061201:842-44/012/2019-1 02.04.2019						подземная бесканальная				
								Тепловая сеть по ул. Дежнева,8, д.8	37831,56	30990,40	6641,16					
													1 врезка-Дежнева, 8	отоп	2Д50		346,7
													3 врезка-Дежнева, 8	отоп	2Д40	19,5	10
													5 врезка-Дежнева, 8 (ввод)	отоп	2д50	6	
													6 врезка-Дежнева, 8 (ввод)	отоп	2Д50		65,1
134	Сооружение	Линейный объект	Костромская обл., г.Кострома, ул. Заводская, ул. Южная окружн., переулок Карьерный, ул.Котуева. Тепловая сеть в квартале № 28	918	44:27:000000:14802	№ 44-01.27-36.2004-195 от 09.02.2004	44:27:000000:14802-44/012/2019-1 02.04.2019						надземная				
								ЦТП Кирпичный,3- через СК-3 до Ю.Пионеров,49	18231,46	18070,08	161,38		отоп/гвс	3Д100	70	
								Участок тепловой сети "Бойлерная-СК2-ж/д № 3, Кинешемское шоссе"	12866,71	12866,71	0,00		отоп/гвс	3Д100	25	
								К121-Задорнова, 8	4966,71	4001,76	964,95		отоп	2Д125	26	
								К121-Котуева,84	10888,57	8774,08	2114,49		отоп	2Д80	57	
								Участок тепловой сети ул. Котуева, дом 84- ул. Котуева, дом 90 (больничная)	50476,49	50476,49	0,00		отоп	2Д114	73	
								К52-СК4 Задорнова, 52	6284,51	6284,51	0,00		отоп	2Д89	36	
								СК-4-Задорнова,32	3714,00	3714,00	0,00		отоп	2Д50	8	
								СК4-Задорнова,30	15095,50	13005,44	2090,06		отоп	2Д50	63	

135	Сооружение	Тепловая сеть	Костромская обл., г.Кострома, м/р-н Давыдовский-3, д. 40	41	44:27:000000:1613	№ 44-01.27-138.2002-46 от 24.12.2002	44:27:000000:1613-44.012/2019-1 от 11.03.2019						подземная			
								ТК-36 -д.40	89 141,98	47 770,24	41 371,74		отоп	2Д100	41	
136	Сооружение	Линейный объект	Костромская обл., г.Кострома, ул. Красная Бойдарка, тепловая сеть к жилому дому № 1 по улице Красная Бойдарка от котельной Калориферного завода	15,6	44:27:000000:13538	от 6 апреля 2002 г. № 44-01.27-33-2002-546	44:27:000000:13538-44.012/2019-1 от 06.03.2019						подземная			
								Тепловая сеть от СК1 до жилого дома № 1 по ул. Красная Бойдарка	45654,85	21484,96	24169,89		отоп	2Д32	15,6	
137	Сооружение	Линейный объект	Костромская обл., г.Кострома, м/р-н Давыдовский-3, тепловая сеть от СК-1 до жилого дома № 4а	30,5	44:27:000000:13305	№ 44-01.27-52.2003-301 от 17.03.2003	44:27:000000:13305-44.012/2019-3 02.04.2019						подземная			
								СК1-д.4а Дом.3	69709,20	35488,32	34220,88		отоп	2Д70	30,5	
138	Сооружение	Линейный объект	Костромская обл., г.Кострома, ул. Терешковой, 34, тепловая сеть в квартале № 47	63,5	044:27:040217:306	№ 44-44-01.048/2012-960 от 31.10.2012	44:27:040217:306-44.012/2019-1 от 11.03.2019						подземная			
								Подземная тепловая сеть от К-74а до СК-2 в квартале № 47 ул. Терешковой,34	634 562,29	85 653,26	548909,03		отоп	2д300	63,5	
139	Сооружение	Линейный объект	Костромская обл., г.Кострома, просп. Текстильщиков, 73, тепловая сеть в квартале № 46	93,5	44:27:040221:87	№ 44-44-01.048/2012-958 31.10.2012	44:27:040221:87-44.012/2019-1 05.04.2019						подземная			
								Подземная тепловая сеть в квартале № 46 от СК-7 до здания теплотехнического отделения энергетического техникума, пр. Текстильщиков,73	85 000,00	80 122,30	4877,70		отоп	2д100	93,5	
140	Сооружение	Линейный объект	Костромская обл., г.Кострома, ул. Терешковой, ул. Симановского, ул. Борьбы, пер. Безымянный, тепловая сеть в квартале № 65	50	44:27:000000:13648	№ 44-01.27-98.2003-1313 от 15.10.2003	44:27:000000:13648-44.012/2019-3 от 06.03.2019						подземная			
								К-76-дом 27 квартал 64-65	24563,71	24563,71	0,00		отоп	2Д100	20	
								К-77-дом 80 квартал 64-65	5575,57	5575,57	0,00		отоп	2Д50	9	
								К-68-терм.пл.Симановск,92 квартал 65	16753,71	16753,71	0,00		отоп	2Д50	21	
141	Сооружение	Линейный объект	Костромская обл., г.Кострома, ул. Солонина, ул. Физкультурная, ул. Линейная, проспект Речной. Тепловая сеть в квартале № 264	458,2	44:27:000000:13481	№ 44-01.27-41.2004-335 от 12.03.2004	44:27:000000:13481-44.012/2019-3 от 11.03.2019						подземная /надземная			
								Котельная-СК1	2941,67	2941,67	0,00		отоп/гвс	3д50	17,5	
								СК1-СК2	11798,75	11798,75	0,00		отоп	2Д50	107,1	
								СК1-СК2 ГВС	11798,68	11798,68	0,00		гвс	Д50	107,1	
								СК2-прачечная ул.Линейная,5	14490,52	14490,52	0,00		отоп	2Д50	130,1	
								СК2-прачечная ГВС	14490,52	14490,52	0,00		гвс	Д50	130,1	
								котельная- т.1	15776,51	15776,32	0,19		отоп	2Д50		132
								т.1-т.2	401,74	401,74	0,00		отоп	2Д50	14	
								т.2-т.3	3884,20	3884,16	0,04		отоп	2Д50		33
								т.3-т.4	267,83	267,68	0,15		отоп	2Д50	9	
								т.4-музыкальная школа№6	3943,95	3943,52	0,43		отоп	2Д50		33
142	Сооружение	Тепловая сеть от ЦТП со ул. Индустриальной у жилого дома №59	Костромская обл., г.Кострома, ул. Фестивальная, ул. Индустриальная, пр-д Мичуринцев, пр-д Глазковский	4708	44:27:000000:15885	№ 44-01.27-45.2004-631 от 15.03.2004	44:27:000000:15885-44.012/2019-1 02.04.2019						подземная /надземная			
								ЦТП-ж/д.59 Индустриальная,по подвалу ж.д.59 Индустриальная,ж.д.59-ж.д.61 Индустриальная,по подвалу ж.д.61 Индустриальная	1155,00	1155,00	0,00		отоп/гвс	2Д100/Д80/д50	50	100
								Инд.61-Фест.30	116546,38	116546,38	0,00		отоп/гвс	2Д80/Д70/д50	105	
								ТК1-Фест.28	31192,01	31192,01	0,00		отоп/гвс	3Д70	20	
								ТК1-ТК2 Фестивальная	21789,24	21789,24	0,00		отоп/гвс	2Д150/Д70/д50	52	
								ТК2-ж/д.26 Фестивальная	378,00	378,00	0,00		отоп/гвс	3Д70	12	
								ТК2-ТК2а-ТК3 Фестивальная	37236,65	37236,65	0,00		отоп	2Д150	78	
								ТК3-ТК7	36508,56	36508,56	0,00		отоп	2Д100	85	
								ТК7-ТК8	5444,34	5444,34	0,00		отоп	2Д100	13	
								ТК8-ж/д.25 Фестивальная	340,00	340,00	0,00		отоп	2Д50	3	
								ТК7-ж/д.10 пр.Мичуринцев	47091,60	47091,60	0,00		отоп	2Д50	54	
								Подвал ж/д.27 Фестивальная	1154,00	1154,00	0,00		отоп	2Д70		13
								д.27- ТК36	5769,78	5769,78	0,00		отоп	2Д70		87
								ТК 3 б-ж/д.9а пр-д Мичуринцев	2705,00	2705,00	0,00		отоп	2Д50	25	
								ТК3-ТК4	41061,36	41061,36	0,00		отоп	2Д125	91	
								ТК4-ж/д.29а Фестивальная	1494,00	1494,00	0,00		отоп	3Д70	20	
								Участок тепловой сети: ТК3-ж/д № 27 ул. Фестивальная	5950,00	5950,00	0,00		отоп	2Д100	20	
								ТК-1а до ж.д57 Индустриальная	6600,00	6600,00	0,00		отоп	2Д100	15	
								по подвалу ж.д.57 Индустриальная	38376,00	38375,00	0,00		отоп	2Д80		123
								от ж.д57до ж.д.55а Индустриальная	5824,00	5824,00	0,00		отоп	2Д70	14	
								2ТК-5-ТК7-д.14 Глазковский пр-зд	107466,23	107466,23	0,00		отоп	2Д100	154	10
								ТК1-ЦТП Фестивальная 28(стр1)	0,00	0,00	0,00		отоп	2Д150	5	

143	Сооружение	Тепловые сети в квартале 42.11.12	Костромская обл., г.Кострома, ул. Советская, ул. Чайковского, ул. Кооперации, ул. Лесная, ул. Горная, Тепловые сети в квартале 42. 11, 12	2120	44:27:000030:13247	№ 44-01.27-62.2003-У286 от 29.12.2003	44:27:000000:13247-44/012/2019-3 от 11.03.2019								
								К-65-СК1 квартал А-2	39301,94	39301,94	0,00		итог	2Д100	64	
								СК1-д.6 квартал А-2	70766,88	70766,88	0,00		итог	2Д85	141	
								д.6-д.8 квартал А-2	7720,02	7720,02	0,00		итог	2Д50	29	
								д.6 к д.4 Чайковского	339,04	339,04	0,00		итог	2Д40	33	
								К64-СК1 квартал 11	31143,28	31143,28	0,00		итог	2Д150	45	
								СК1-СК2 квартал 11	44984,73	44984,73	0,00		итог	2Д150	71	
								СК2-д.4 квартал 11	3002,23	3002,23	0,00		итог	2Д40	7	
								СК2-СК3 квартал 11	31094,54	31094,54	0,00		итог	2Д150	56	
								СК3-д.6 квартал 11	3216,68	3216,68	0,00		итог	2Д80	6	
								СК3-СК4 квартал 11	51466,82	51466,82	0,00		итог	2Д65	96	
								СК4-д.8 квартал 11	13724,49	13724,49	0,00		итог	2Д40	32	
								СК4-д.8а квартал 11	11580,04	11580,04	0,00		итог	2Д40	27	
								д.8а-д.8б квартал 11	4717,79	4717,79	0,00		итог	2Д40	11	
								СК4-д.10/2 квартал 11	27877,86	27877,86	0,00		итог	2Д40	65	
								Тепловая сеть подземный трубопровод от дома № 3 до дома № 5 ул. Чайковского	11600,00	3557,64	8042,36		итог	2д50		22
								Тепловая сеть от СК-1 до дома № 3 по ул. Чайковского	72800,00	20141,61	52658,39		итог	2д100	20,3	
								Участок тепловой сети квартал 11 СК1-ул. Советская, 7	24000,00	18800,00	5200,00		итог	2Д80	4,5	
								К65-СК5 квартал 11	29476,45	29476,45	0,00		итог	2Д50	48	
								СК5-СК6 квартал 11	8577,80	8577,80	0,00		итог	2Д40	20	
								СК6-д.9 квартал 11	4717,79	4717,79	0,00		итог	2Д40	11	
								СК6-СК6а ул.? квартал 11	15868,94	15868,94	0,00		итог	2Д50	37	
								СК6а-д.7а квартал 11	19728,95	19728,95	0,00		итог	2Д50	46	
								СК5-СК7 квартал 11	13938,93	13938,93	0,00		итог	2Д80	26	
								СК7-д.11 квартал 11	4717,79	4717,79	0,00		итог	2Д50	11	
								СК7-СК8 квартал 11	12330,59	12330,59	0,00		итог	2Д65	23	
								СК8-д.13 квартал 11	7291,13	7291,13	0,00		итог	2Д50	17	
								СК8-СК9 квартал 11	26805,64	26805,64	0,00		итог	2Д50	50	
								СК9-д.1 квартал 11	4288,90	4288,90	0,00		итог	2Д50	10	
								СК9-д.3а квартал 11	7291,13	7291,13	0,00		итог	2Д50	17	
								СК9-СК10 квартал 11	12008,93	12008,93	0,00		итог	2Д50	28	
								СК10-д.3 квартал 11	5146,68	5146,68	0,00		итог	2Д50	3	
								СК10-д.5 квартал 11	16297,83	16297,83	0,00		итог	2Д50	38	
								д.5-д.7 квартал 11	17155,61	17155,61	0,00		итог	2Д50	40	
								СК5а-т.А квартал 11, т.А-СК11А-СК11а-СК11	62725,19	62725,19	0,00					
													СК5а-т.А квартал 11	итог	2Д65	12	
													т.А-СК11А	итог	2Д40	98	
													СК11а-СК11	итог	2Д40	63	
								СК11-д.10а квартал 11	6433,35	6433,35	0,00		итог	2Д50	15	
								СК11-СК12 квартал 11	12866,71	12866,71	0,00		итог	2Д50	30	
								СК12-д.12 квартал 11	7291,13	7291,13	0,00		итог	2Д50	17	
								СК12-незавершенный квартал 11	17155,61	17155,61	0,00		итог	2Д50	40	
								СК11-СК13 квартал 11	21015,62	21015,62	0,00		итог	2Д50	55	
								СК13-д.8а квартал 11	14153,38	14153,38	0,00		итог	2Д50	33	
								СК13-д.8 квартал 11	4288,90	4288,90	0,00		итог	2Д50	13	
								СК13-СК14 квартал 11	17584,50	17584,50	0,00		итог	2Д50	41	
								СК14-д.6 квартал 11	2573,34	2573,34	0,00		итог	2Д50	6	
								СК14-д.6а квартал 11	6004,46	6004,46	0,00		итог	2Д50	14	
								СК1-СК2 квартал 12	45033,47	45033,47	0,00		итог	2Д100	84	
								СК2-д.2 квартал 12	3860,01	3860,01	0,00		итог	2Д50	9	
								СК2-СК3 квартал 12	16619,49	16619,49	0,00		итог	2Д80	31	
								СК3-д.26 квартал 12	2573,34	2573,34	0,00		итог	2Д50	9,5	
								СК3-СК4 квартал 12	13402,82	13402,82	0,00		итог	2Д80	25	
								СК4-д.17а квартал 12	3002,23	3002,23	0,00		итог	2Д80	3,9	
								СК4-СК5 квартал 12	9650,03	9650,03	0,00		итог	2Д80	16	
								СК5-д.19б квартал 12	2144,45	2144,45	0,00		итог	2Д50	3,9	
								СК5-СК6 квартал 12	18763,95	18763,95	0,00		итог	2Д100	35	
								СК6-д.19 квартал 12	3431,12	3431,12	0,00		итог	2Д50	5,5	
								СК6-СК7 квартал 12, СК7-СК8	28413,97	28413,97	0,00					
													СК6-СК7 квартал 12	итог	2Д100	53,7	
													СК7-СК8	итог	2Д85	29,1	
								СК8-д.21 квартал 12	3002,23	3002,23	0,00			итог	2Д32	7	
								СК8-д.26 квартал 12	22302,29	22302,29	0,00			итог	2Д85	57,6	
								д.26-д.21/1 квартал 12	16722,25	16722,25	0,00			итог	2Д40	4,6	
								СК4-СК9 квартал 12, СК9-д.6 ул.Советская	33024,54	33024,54	0,00					
													СК4-СК9 квартал 12	итог	2Д80	66,4	
													СК9-д.6 ул.Советская	итог	2Д32	4,8	
								СК9-д.8 квартал 12	22731,18	22731,18	0,00			итог	2Д80	46	
								СК9-перем.ввода п.д.30а ул.Горная	13020,00	13020,00	0,00			итог	2д32	33	
								д.12-гараж квартал 11	17155,61	17155,61	0,00				2Д50	40	
								Тепловые по дому Чайковского,6	63985,32	63985,32	0,00			итог	2д80		30

								Горная,26(гранит)-Горная 24	65813,47	65813,47	0,00		отоп	2Д50	32	9
144	Сооружение	Линейный объект	Костромская область, г. Кострома, мкр. Давыдовский-3, Тепловая сеть от здания ЦТП-4, лит.1Д	568,3	44:27:000000:13272	№ 44-01.27-36.2004-189 от 09.02.2004	44:27:000000:13272-44/012/2019-3 от 06.03.2019						подземная /надземная			
								ТК2-г1, т.1-ЦТП	66707,47	66707,47	0,00		отоп	2Д200	41,8	7
								ЦТП-ТК1а (от,гвс), ТК1а-д.7 (от,гвс)	2217,57	2217,57	0,00		отоп/гвс	3Д100	33,8	6,7
								по подвалу д.N7	1759,86	1759,86	0,00		отоп/гвс	3Д100		81,4
								д.7-ТК4-д.17, по подвалу д.17	2048,60	2048,60	0,00		отоп/гвс	3Д100	16,3	67,5
								Ж/д.17- ТК4а- ж/д.15	6655,00	6655,00	0,00		отоп/гвс	2Д80/Д50	19,6	
								ЦТП-ТК3-д.11	9296,79	9296,79	0,00		отоп/гвс	2Д125/Д80	53,9	
								по подвалу д.11	4252,02	4252,02	0,00		отоп/гвс	2Д125/Д80		36,6
								по подвалу д.9	3603,41	3603,41	0,00		отоп/гвс	2Д100/Д70		70,5
								д.9-ТК5	1326,05	1326,05	0,00		отоп	3Д100	21,2	
								ТК5-ТК6	89627,15	89627,15	0,00		отоп/гвс	2Д80/Д100	77,9	
								ТК3-герм.ввода ж/д.13	10700,00	10700,00	0,00		отоп/гвс	2Д80	34,3	
145	Сооружение	Линейный объект	Костромская обл., г. Кострома, м/р-н. Давыдовский-3, Тепловая сеть	1261	44:27:000000:13311	№ 44-01.27-36.2004-795 от 08.04.2004	44:27:000000:13311-44/012/2019-3 от 12.03.2019						подземная /надземная			
								6ТК5д-1-ТК34 Давыдовский-3	51 726,78	32 007,36	19 719,42		отоп	2Д200	21	
								ТК34-герм.ввода ж/д.30 Давыдовский-3	4 926,22	3 048,64	1 877,58		отоп	2Д80	4	
								ТК34-ТК35 Кинешемское ш.,66	72 385,95	41 575,52	30 810,43		отоп	2Д150	50	
								ТК35-герм.ж/д.66 Кинешемское ш.	6 580,60	3 780,00	2 800,60		отоп	2Д80	10	
								ТК35-ТК36 Кинешемское шоссе	221 060,48	124 416,32	96 644,16		отоп	2Д150	107	
								ТК36-герм.ж/д.68 Кинешемское шоссе	13 573,79	7 639,52	5 934,27		отоп	2Д80	14	
								ТК20- ТК21-ТК 22	33 113,07	29 668,80	3 444,27		отоп	2Д250	88	
								ТК22-ж/д 34 Давыдовский-3	5 388,44	5 388,44	0,00		отоп	2Д100	29	
								ТК21-ТК21а-ТК30 Дав 3	13 981,22	10 874,08	3 107,14		отоп	2Д150	68	
								ТК30-ж/д.28 Давыдовский-3	4 484,04	4 444,16	39,88		отоп	2Д150	10	
								ТК20-ж/д.22 Давыдовский-3	9 066,98	9 066,98	0,00		отоп	2Д80	31	
								ТК23-ТК24 Давыдовский 3	23 111,82	23 111,82	0,00		отоп	2Д150	33	
								ТК24-ТК25Давыдовский 3	36 423,84	36 423,84	0,00		отоп	2Д150	46	
								6ТК-8-1а - д.18 Давыдовский-3	6 722,85	6 722,85	0,00		отоп	2Д150	37	
								ТК24-ТК24а-ТК26Давыдовский 3	61 847,15	61 847,15	0,00		отоп	2Д150	137	
								ТК26-ТК27-ТК28 Давыдовский 3	41 613,20	40 883,36	729,84		отоп	2Д150	85	
								ТК28-ж/д.8 Давыдовский-3	987,99	987,99	0,00		отоп	2Д100	23	
								ТК27-герм.ввода ж/д.12 Давыдовский-3	81 938,40	50 983,52	30 954,88		отоп	2Д100	9	
								ТК26-ТК29Давыдовский 3	651,34	602,56	48,78		отоп	2Д150	70	
								ТК29-ж/д.10 Давыдовский-3	8 448,00	8 448,00	0,00		отоп	2Д100	16	
								ТК29-ТК32 Давыдовский 3	39 194,07	25 821,60	13 372,47		отоп	2Д150	52	
								ТК32- д.2 Давыдовский 3	25 935,03	17 100,16	8 854,87		отоп	2Д100	35	
								ТК32-ТК32а Давыдовский-3	25 931,83	16 135,84	9 795,99		отоп	2Д125	66	
								ТК32а-герм.ввода д. 4 Давыдовский-3	16 588,75	10 321,92	6 266,83		отоп	2Д100	41	
146	Сооружение	Линейный объект	Костромская область, г. Кострома, ул. Димитрова, ул. Профсоюзная, ул. Энергетиков. Тепловая сеть от ТК-24/1 (мех. колонна ул. Энергетиков, 3)	664,6	44:27:000000:13330	№ 44-01.27-36.2004-781 от 08.04.2004	44:27:000000:13330-44/012/2019-3 от 12.03.2019						подземная /надземная			
								ТК24/1- гаражи КЭС	109651,06	109651,06	0,00		отоп	2Д150	240	
								гараж КЭС-1/пункт-д.7 Профсоюзная	2343,27	1929,76	413,51		отоп	2Д100		63,3
								гаражи КЭС-т.1(наш)-д.9Профсоюзная(наш)	1073,53	883,68	189,85		отоп	2Д70	11	18
147	Сооружение	линейный объект, в том числе: тепловая сеть, протяженность трассы: 1391 м., протяженность трубопроводов: 2858 м.; горячее водоснабжение, протяженность трассы: 627 м., протяженность трубопроводов: 837 м.; инвентарный номер IV-148, лит. 1Д, адрес объекта: Костромская обл., г.Кострома, ул., Дорожная 2-а, Мичуринцев, Центральная 2-а, Кинешемское шоссе, Тепловая сеть по ул. Дорожная 2-а	Костромская обл., г.Кострома, ул., Дорожная 2-а, Мичуринцев, Центральная 2-а, Кинешемское шоссе, Тепловая сеть по ул. Дорожная 2-а	2018	44:27:000000:16405	№ 44-01.27-36.2004-541 от 16.05.2004	44:27:000000:16405-44/012/2019-2 22.05.2019						подземная /надземная			
								ТК8-1-ТК13	129 301,41	129 301,41	0,00		отоп/гвс	2Д200/Д80	98	
								ТК8-1-Кин.шос.37	28 374,98	28 374,98	0,00		отоп/гвс	2Д80/Д50	38	
								ТК13-ж/д.1а 2-я Центральная	2 064,00	2 064,00	0,00		отоп	2Д80	5	
								ж/д.1а-ж/д.7а 2-я Центральная	12 230,00	12 230,00	0,00		отоп	2Д70	41	
								ТК13-ТК15	64 560,85	64 560,85	0,00		отоп/гвс	2Д200/Д80	148	
								ТК13-ж/д.35 Кинешемское ш.	4 082,00	4 082,00	0,00		отоп/гвс	2Д100/Д70	13	
								ТК15-ж/д.33 Кинешемское ш.	8 064,00	8 064,00	0,00		отоп/гвс	2Д80/Д70	22	
								ТК15-ЦТП 2 Дорожная,3	57 271,72	57 271,72	0,00		отоп/гвс	2Д150/Д100	105	
								ЦТП-ТК3	43 083,97	43 083,97	0,00		отоп/гвс	2Д150/Д50	65	
								ТК3-ТК1	31 143,28	31 143,28	0,00		отоп/гвс	2Д70/2Д50		45
								ТК1-з/с68 2ая Дорожная	6 920,73	6 920,73	0,00		отоп/гвс	4Д50	10	
								ТК1-д.2/1 2ая Дорожная	43 425,13	43 425,13	0,00		отоп/гвс	2Д70	61	

								ТК3-2 Центр.3а	35 597,89	35 597,89	0,00		отоп/гвс	4Д50	83	
								ТК5-ТК6-ТК7 2Дорожная	46 606,07	46 606,07	0,00		отоп	2Д125	65	
								ТК7-ТК8-ТК9-ТК10-ТК11-ТК12	107 466,23	107 466,23	0,00		отоп	2Д100	175	
								ТК4-д.6-12 2ая Дорожная	4 288,90	4 288,90	0,00		отоп	2Д50	10	
								ТК5-д.8.5 2ая Дорожная	4 288,90	4 288,90	0,00		отоп	2Д50	10	
								ТК5-ж/д 9а 2-я Центральная	1 739,00	1 739,00	0,00		отоп	2Д70	19	
								ТК6-д.10 2ая Дорожная	4 288,90	4 288,90	0,00		отоп	2Д50	10	
								ТК7-д.12 2ая Дорожная	4 288,90	4 288,90	0,00		отоп	2Д50	10	
								ТК7-ж/д.13а 2-я Центральная	4 575,00	4 575,00	0,00		отоп	2Д70	21	
								ТК9-д.16 2ая Дорожная	4 288,90	4 288,90	0,00		отоп	2Д50	10	
								ТК9-ж/д.17а 2-я Центральная	7 224,00	7 224,00	0,00		отоп	2Д100	21	
								ТК10-д.18 2ая Дорожная	4 288,90	4 288,90	0,00		отоп	2Д50	10	
								ТК11-д.20 2ая Дорожная	4 288,90	4 288,90	0,00		отоп	2Д50	10	
								ТК11-Мичуринцев.16	90 066,94	90 066,94	0,00		отоп	2Д70	168	
								ТК12-д.22 2ая Дорожная	4 288,90	4 288,90	0,00		отоп	2Д50	10	
								Участок тепловой сети: ТК3-ТК4-ТК5 ул. 2-я Дорожная, 3	61 435,26	61 435,26	0,00		отоп	2Д125	88	
148	Сооружение	Линейный объект	Костромская обл., г. Кострома, пр-д Давыдовский 6-й. Тепловая сеть от 2по16 до жилых домов №25,№27	80	44:27:070247:169	№ 44-01.27-45.2004-622 от 12.03.2004	44:27:070247:169-44/012/2019-3 от 11.03.2019						подземная			
								2ТК16-СК1	77754,44	70229,60	7524,84		отоп	2Д200	28	
								СК1 до СК2	46472,03	41974,24	4497,79		отоп	2Д80	30	
								СК2-ж/д.27 Давыдовский-6 пр-д	1219,66	1208,48	11,18		отоп	2Д80	7	
								Ж/д.27-СК2а-ж/д.25	884,63	876,96	7,67		отоп	2Д50	15	
149	Сооружение	Тепловая сеть	Костромская обл., г. Кострома, ул. Красноармейская	392	44:27:040314:29	№ 44-01.27-36.2004-187 от 09.02.2004	44:27:040314:29-44/012/2019-3 от 12.03.2019						подземная			
								т.А-т.Б у.д.6 7я Рабочая кв. 85	1424,91	1424,91	0,00		отоп	2Д50	38	
								СК5-т.А у.д.4 7-Рабочая кв. 85	2153,20	2153,20	0,00		отоп	2Д70	71	
								СК4-СК5-СК7 квартал 85	2134,31	2134,31	0,00		отоп	2Д89	103	
								К34-СК6-СК7-чин 27 квартал 84,85	63972,02	63972,02	0,00		отоп	2Д100	108	
								СК-4-д.24/2ул.Красноарм. Кв. 85	3936,00	3936,00	0,00		отоп	2Д50	6,5	
								т.А-Красноармейская-4 кв. 85	7085,00	7085,00	0,00		отоп	2Д50	14	
								т.Б-Красноармейская 6 кв 85	7085,00	7085,00	0,00		отоп	2Д50	16	
								т.Б-Раб.пр-т,59:10 кв. 85	17340,00	17340,00	0,00		отоп	2Д50	35,5	
150	Сооружение	Тепловая сеть	Костромская область, г. Кострома, ул Комсомольская, ул Островского, пр-кт Текстильщиков, ул Сакко-Ванцетти	895	44:27:000000:1997	№ 44-01.27-98.2003-1345 от 15.10.2003	44:27:000000:1997-44/012/2019-3 от 11.03.2019						подземная /надземная			
								СК1-СК3 квартал 31	30 704,64	30 704,64	0,00		отоп	2Д100	50	
								СК2-пенс. фонд квартал 31	19 728,95	19 728,95	0,00		отоп	2Д100	46	
								СК2-СК3 квартал 31	55 755,72	55 755,72	0,00		отоп	2Д100	104	
								СК4-СК3 квартал 31	10 186,14	10 186,14	0,00		отоп	2Д70	19	
								СК3-д.27г квартал 31	28 306,75	28 306,75	0,00		отоп	2Д50	66	
								д.27г-27а-27в квартал 31	14 669,99	14 669,99	0,00		отоп	2Д25	43	
								д.27г-д.29-д.31-д.31в квартал 31	49 751,26	49 751,26	0,00		отоп	2Д50	116	
								СК4-32г квартал 31	10 722,25	10 722,25	0,00		отоп	2Д50	25	
								32г-д.32а квартал 31	13 646,51	13 646,51	0,00		отоп	2Д25	40	
								32г-д.32б квартал 31	4 435,11	4 435,11	0,00		отоп	2Д25	13	
								32г-д.32в квартал 31	2 729,30	2 729,30	0,00		отоп	2Д25	8	
								СК4-СК5 квартал 31	16 668,23	16 668,23	0,00		отоп	2Д50	40	
								СК5-СК7 квартал 31	10 186,14	10 186,14	0,00		отоп	2Д70	19	
								СК7-д.34а квартал 31	4 093,95	4 093,95	0,00		отоп	2Д25	12	
								СК7-д.34б квартал 31	5 458,60	5 458,60	0,00		отоп	2Д25	16	
								СК6-СК5 квартал 31	9 006,69	9 006,69	0,00		отоп	2Д50	21	
								СК6-д.36а квартал 31	22 302,29	22 302,29	0,00		отоп	2Д50	52	
								д.36а-д.36 квартал 31	5 799,77	5 799,77	0,00		отоп	2Д50	17	
								СК7-СК8-д.37 квартал 31	30 188,02	30 188,02	0,00		отоп	2Д50	75	
								К46 до СК9 квартал 31, СК9-СК1	55 432,99	55 432,99	0,00		отоп	2Д100	19	
151	Сооружение	Линейный объект	Костромская обл., г.Кострома, ул. Кинешемская, дом 26а, Тепловая сеть от здания ЦПЗ	2432,29	44:27:070104:3459	№ 44-01.27-98.2003-1353 от 14.11.2003	44:27:070104:3459-44/012/2019-3 от 12.03.2019						подземная /надземная			
								Б-ТК1	54702,99	54702,99	0,00					
								Б-ТК1 ГВС	26162,30	26162,30	0,00		гвс	Д200	61,3	
								ТК-1 прачеч.	2787,79	2787,79	0,00		отоп	2Д50	8,5	
								ТК1прачеч. ГВС	2787,79	2787,79	0,00		гвс	Д50	8,5	
								ТК1-ТК15	8597,30	8597,30	0,00		отоп	2Д200		10,85
								ТК15-ТК2	34038,28	34038,28	0,00		отоп	2Д100	31,45	
								ТК1-д.28	20372,28	20372,28	0,00		отоп	2Д50	65,3	
								д.28-д.30	8041,69	8041,69	0,00		отоп	2Д70	19,9	
								бойл-банк Кинешемское шоссе.28	11580,04	11580,04	0,00		отоп	2Д50	25,3	
								бойл-банк ГВС Кинешемское шоссе.28	11580,04	11580,04	0,00		гвс	Д50	25,3	
								бойл-ТК10	7291,13	7291,13	0,00		отоп	2Д200	10,5	
								бойл-ТК10 гвс	4873,75	4873,75	0,00		отоп	2Д100	10,5	

								ТК19-нежил.Кинешемское шоссе,2Н	6004,46	6004,46	0,00			отоп	Д250	13,6		
								ТК10-ТК3	62773,93	62773,93	0,00			отоп	Д200	69,9		
								ТК10-ТК3 гвс	54116,26	54116,26	0,00			гвс	Д100	69,9		
								ТК3-т.22	9650,03	9650,03	0,00			отоп	Д80	16		
								ТК3-т.22 ГВС	3343,39	3343,39	0,00			отоп	Д50	16		
								т.22-т.24	10722,25	10722,25	0,00			отоп	Д80	12,9		
								ТК3-ТК4	12476,81	12476,81	0,00			отоп	Д200	9,9		
								ТК3-ТК4 гвс	6823,25	6823,25	0,00			гвс	Д150	9,9		
								ТК4-ТК5	116060,30	116060,30	0,00			отоп	Д150			152,13
								ТК4-ТК5 гвс	82366,41	82366,41	0,00			гвс	Д100			152,1
								ТК5-т.20а	13402,82	13402,82	0,00			отоп	Д80	35		
								ТК5-т.20а гвс	10722,25	10722,25	0,00			гвс	Д70	35		
								ТК5-ТК6	69597,18	69597,18	0,00			отоп	Д125	105		
								ТК5-ТК6 гвс	56291,84	56291,84	0,00			гвс	Д50	105		
								ТК6-т.10а	13402,82	13402,82	0,00			отоп	Д80	25,6		
								ТК6-т.10а гвс	10722,25	10722,25	0,00			гвс	Д70	25,6		
								ТК6-т.36 Кинешемское шоссе	39916,03	39916,03	0,00			отоп	Д80	86		
								ТК4-ТК7	41524,37	41524,37	0,00			отоп	Д150	59,2		
								ТК4-ТК7 гвс	25733,41	25733,41	0,00			гвс	Д100	59,2		
								ТК7-т.16 Кинешемское шоссе	12895,95	12895,95	0,00			отоп	Д100	22,9		
								подвал т.16 Кинешма	18715,21	18715,21	0,00			отоп	Д100			40
								т.16-т.14 Кинешемское шоссе	34847,33	34847,33	0,00			отоп	Д200	62,6		
								ТК7-ТК8	33219,49	33219,49	0,00			отоп	Д150	48,5		
								ТК8-т.18 Кинешемское шоссе	26261,59	26261,59	0,00			отоп	Д100	13,8		
								подвал т.18 Кинешма	18715,21	18715,21	0,00			отоп	Д100			40
								т.18-т.10 Кинешемское шоссе	25733,41	25733,41	0,00			отоп	Д80	49,4		
								ТК8-т.12 Кинешемское шоссе	44984,73	44984,73	0,00			отоп	Д150	65,8		
								т.12-ТК9 Кинешемское шоссе	28862,36	28862,36	0,00			отоп	Д150	47,9		
								ТК9-т.8 Кинешемское шоссе	10439,58	10439,58	0,00			отоп	Д150	17,6		
								ТК2-т.32	5526,84	5526,84	0,00			отоп	Д100	8,5		
								ТК15-ТК15а-ТК14 Димитрова	143843,92	143843,92	0,00			отоп	Д200	117,71		
								ТК14-т.2 Димитрова	51905,46	51905,46	0,00			отоп	Д80	58		
								ТК14-ТК12	147419,58	107214,24	40205,34			отоп	Д200	30,3		
								ТК12-т.4 Димитрова	10936,70	10936,70	0,00			отоп	Д100	24,4		
								ТК12-ТК11а Димитрова	53630,27	53630,27	0,00			отоп	Д150	100,7		
								ТК11а-т.8 Димитрова	19836,17	19836,17	0,00			отоп	Д80	31,6		
								ТК11а-т.10 Димитрова	9825,48	9825,48	0,00			отоп	Д80	22,8		
								ТК11а-ТК11 Димитрова	35091,01	35091,01	0,00			отоп	Д150	54,1		
								ТК11-т.12 Димитрова	5361,13	5361,13	0,00			отоп	Д80	9,3		
								ТК11-ТК10Д Димитрова	38990,92	38990,92	0,00			отоп	Д150	67,4		
								ТК10Д-т.14 Димитрова	6838,60	6838,60	0,00			отоп	Д80	12		
								ТК10Д-ТК9Д Димитрова	30217,26	30217,26	0,00			отоп	Д100	37		
								ТК9Д-т.14а Димитрова	32166,76	32166,76	0,00			отоп	Д80	44		
								ТК9Д-ТК9Д-т.18 Димитрова	98279,72	71476,16	26803,56			отоп	Д200	158,96		
								т.18-т.16 Димитрова	22263,30	22263,30	0,00			отоп	Д80	16		
								т.4-ТК13-т/сч.26	91295,17	91295,17	0,00			отоп	Д100	94		
								т/сч.ад-ТК13Б-угольник ул.№3 по главную хоз.блок,от хоз.блока-ТК13В-ТК13Г-ул.Дружбы,8	32504,00	32504,00	0,00			отоп	Д250	187,5	21
								ТК13-т.А(скат)-ТК13а(скат)	34446,03	25052,14	9393,89			отоп	Д250	38,5		67,2
								ТК13-т.1.1.3 Димитрова	79149,73	79149,73	0,00			отоп	Д150	48		
152	Сооружение	Тепловая сеть	Костромская область, г. Кострома, ул.Красноармейская, ул.Горького, ул.Ю.Пионеров, ул.Пятницкая, тепловые сети в квартале № 37	124	44:27:000000:3306	№44-01.27-97.2003-701 от 05.08.2003	44:27:000000:3306-44/012/2019-2 от 04.04.2019							надземная				
								СК1-т.2 Ю.Пионеров квартал 38	19241,34	19241,34	0,00			отоп	2д50	42		
								К15- СК1-нж.26 квартал 38	26328,62	26328,62	0,00			отоп	2д70	46		
153	Сооружение	Тепловая сеть в квартале № 4, №5	Костромская область, г. Кострома, ул. Пятницкая, ул. Симановского, пр-т Текстильщиков,ул. Островского, тепловая сеть в квартале № 4, № 5	1259,6	44:27:000000:2144	№44-01.27-97.2003-734 от 05.08.2003	44:27:000000:2144-44/012/2019-2 от 12.03.2019							надземная Надземная				
								К37-т.1-1 квартал 4	23160,07	23160,07	0,00			отоп	2д50	54,00	-	
								СК8-Текстильщиков д.3а квартал 4	31737,87	31737,87	0,00			отоп	2д100	-		75,00
								СК9а-СК6 квартал 4	11151,15	11151,15	0,00			отоп	2д80	17,00	-	
								СК6-СК7 квартал 4	4288,90	4288,90	0,00			отоп	2д80	20,00	-	
								СК7-т.А квартал 4-т.А-Островского,8	33775,10	33775,10	0,00			отоп	2д70/2д50	57,00	-	
								СК7-СК8 квартал 4	19202,58	19202,58	0,00			отоп	2д80	38,50	-	
								СК8-т.6 квартал 4-6	7291,13	7291,13	0,00			отоп	2д50	17,00	-	
								СК8-СК9 квартал 4	15868,94	15868,94	0,00			отоп	2д80	22,00	-	
								СК9-т.4 квартал 4	4288,90	4288,90	0,00			отоп	2д50	17,00	-	
								СК9-т.3А квартал 4	4717,79	4717,79	0,00			отоп	2д50	13,00	-	
								К32-СК1	5731,34	4938,08	793,26			отоп	2д100	34,00	-	
								СК1-СК2	5731,34	4938,08	793,26			отоп	2д100	41,00	-	
								СК2-СК3	4548,68	3918,88	629,80			отоп	2д100	30,00	-	
								СК3-СК12	4245,43	3657,92	587,51			отоп	2д100	26,00	-	
								СК12-пр.Текстильщиков1	5793,02	4992,96	802,06			отоп	2д80	44,10	-	

								Текст1-Остр2	2683,72	2311,68	372,04		отоп	2д80	17,70	-
								СК2-Текст3	3694,16	2914,24	779,92		отоп	2д70	11,00	-
								СК3- пасосная	993,97	784,00	209,97		отоп	2Д25	3,5	
								СК1-Текстильщиков,7	2944,17	2536,80	407,37		отоп	2д100	13,10	-
								Текст7-Текст9 18	3034,07	2614,08	419,99		отоп	2д100	13,50	-
								СК5-д.5а квартал 5	3860,01	3860,01	0,00		отоп	2д50	6,00	-
								СК5-д.7-24 квартал 5	27020,08	27020,08	0,00		отоп	2д50	64,00	-
								д.14-СК4 квартал 5	17116,62	17116,62	0,00		отоп	2д50	19,00	-
								СК4-д.20 квартал 5	14582,27	14582,27	0,00		отоп	2д50	36,00	-
								СК4-д.22 квартал 5	13038,26	13038,26	0,00		отоп	2д50	40,00	-
								СК4-СК6 квартал 5	18871,17	18871,17	0,00		отоп	2д50	44,00	-
								СК6-д.20б квартал 5	2144,45	2144,45	0,00		отоп	2д50	4,00	-
								СК6-д.20/22 квартал 5	17155,61	17155,61	0,00		отоп	2д50	40,00	-
								д.14-СК1 квартал 5	2879,98	2879,98	0,00		отоп	2д100	55,00	-
								СК1-СК2 квартал 5	70220,02	70220,02	0,00		отоп	2д100	75,00	-
								СК2-СК2а-СК2б квартал 5	42596,21	42596,21	0,00		отоп	2д70	53,00	-
								СК2б-СК3 квартал 5	40068,00	40068,00	0,00		отоп	2д70	31,00	-
								К32-д.14 квартал 5	1231,26	1231,26	0,00		отоп	2д100	35,00	-
								по дому 14 квартал 5	374,60	374,60	0,00		отоп	2д100	-	22,00
								СК3-д.2а квартал 5	11151,15	11151,15	0,00		отоп	2д70	26,00	-
								СК2б-д.4 квартал 5	7720,02	7720,02	0,00		отоп	2д50	18,00	-
								СК2-д.6 квартал 5	9864,47	9864,47	0,00		отоп	2д70	26,00	-
								СК1-д.8-СК5 квартал 5	32166,76	32166,76	0,00		отоп	2д50	79,00	-
								Текстильщиков,8-Симановского,5 квартал 5	10293,36	10293,36	0,00		отоп	2д50	22,00	-
								Транзит по дому пр.Текстильщиков,7	201096,72	201096,72	0,00		отоп	2Д100		44,5
								Транзит по д.пр.Текстильщиков,1	114259,50	114259,50	0,00		отоп	2Д100		22,5
								СК7-СК14-ул. Островского, 10.	213893,78	213893,78	0,00		отоп	2Д40	111,2	
154	Сооружение	Тепловые сети от ЦТП №30 и от ЦТП №28 до жилых домов	Костромская область, г. Кострома, ул. Профсоюзная, от тк-7 до жилого дома №32 по ул. Профсоюзной, по подвалу жилого дома №32 по ул. Профсоюзной, от жилого дома №32 до жилого дома №32	2367	44:27:070408:1040	№ 44-01.27-36.2004-784 от 08.04.2004	44:27:070408:1040-44.012/2019-3 от 11.03.2019						подземная /надземная			
								ЦТП-30- д.34а, по подвалу д.34а, д.34а-ТК7	13164,88	13164,88	0,00		отоп/гвс	2Д150/Д100	55,9	45,5
								ТК7-ТК7а	6831,02	6831,02	0,00		отоп	2Д125	50	
								ЦТП 30- д.30, подвал д.30, д.30-ТК5	19623,15	19623,15	0,00		отоп/гвс	2Д150/Д100	53,5	104
								ТК5-герм.ввода обнаежит. Профсоюзная,28	90959,00	90959,00	0,00		отоп/гвс	2Д150/Д100	85	
								ЦТП30-ТК6а-герм.ввода д.30а Профсоюзная	20824,00	20824,00	0,00		отоп/гвс	3Д50	53,5	
								ул.Профсоюзная,32	388450,00	388450,00	0,00		отоп	2Д100		88
								ул.Профсоюзная,32-ул.Профсоюзная,32а	27420,00	27420,00	0,00		отоп	2Д100		3,5
								ТК-7 - ул.Профсоюзная,32	13710,00	13710,00	0,00		отоп	2Д100	4	
155	Сооружение	Линейный объект	Костромская обл., г.Кострома, мкр. Зеленый, тепловая сеть к жилому дому №12	23,9	44:27:000000:13463	№ 44-01.27-79.2003-864 от 03.10.2003	44:27:000000:13463-44.012/2019-3 от 12.03.2019						подземная			
								СК1- мкр.Зеленый,12 кв32	0,00	0,00	0,00		отоп	2Д50	23,9	
156	Сооружение	Линейный объект	Костромская область, г. Кострома, мкр Якиманиха, Тепловая сеть в квартале №155	5572	44:27:000000:15888	№ 44-01.27-36.2004-143 от 16.03.2004	44:27:000000:15888-44.012/2019-1 от 11.03.2019						подземная /надземная			
								г.А-СК8, т.2-т.1	48111,10	48111,10	0,00		отоп	2Д200/2Д50		297,9
								СК20-СК21	23588,96	23588,96	0,00		отоп	2Д100	44	
								СК21-д.19	21444,51	21444,51	0,00		отоп	2Д80	40	
								СК21-тепловая	1949,50	1949,50	0,00		отоп	2Д50	35	
								тепловая-гараж	7408,10	7408,10	0,00		отоп	2Д50	19	
								т.Б-д.17	4288,90	4288,90	0,00		отоп	2Д200		8
								СК8-т.В (гвс),т.В-т.4 (от,гвс), т.4-д.9	3752,79	3752,79	0,00		от/гвс	Д100/3Д100/3Д8	9,3	106,8
								т.Г-СК7а, СК7а-д'сад 56	19300,06	19300,06	0,00		от/гвс	2Д80/Д65/3Д50	8,8	67,5
								СК8-СК9-СК9а	281833,34	281833,34	0,00		отоп	2Д200	89	
								СК9а-бойлерная	30048,41	30048,41	0,00		отоп	2Д200	30	
								бойлерная2-т.12, т.12-т.13, т.13-д.16 квартал 155	96362,14	96362,14	0,00		отоп	2Д100	7,5	67,3
								бойл.2-СК9 ГВС	30048,41	30048,41	0,00		гвс	2Д150	56	
								СК8-СК9-СК9аГВС	39373,78	39373,78	0,00		гвс	Д150	60	
								т.6-д.15	14475,04	14475,04	0,00		отоп	2Д65		
								т.6-д.15 гвс	2895,01	2895,01	0,00		гвс	Д100	12,4	
								д.15- СК8 а-д.13	11258,37	11258,37	0,00		отоп	2Д65	21	
								д.15а-д.13 ГВС	2251,67	2251,67	0,00		гвс	Д80	21	
								СК9-СК10	15547,27	15547,27	0,00		отоп	2Д100	29	
								СК9-СК10 ГВС	3109,45	3109,45	0,00		гвс	Д80	29	
								СК10-д.10	5629,18	5629,18	0,00		отоп	2Д100		10,5
								СК10-д.10 ГВС	1125,84	1125,84	0,00		гвс	Д80		10,5
								бойлерная2- т.10, т.10-д.14 квартал 155	49322,37	49322,37	0,00		отоп	2Д100	11,1	79

								бойлерная-т.10 гвс, т.10-д.14 гвс квартал 155	9864,47	9864,47	0,00		гвс	Д100	11,1	79
								бойлерная2-т.14	35266,47	35266,47	0,00		отоп	2Д100		60,5
								бойлерная2-т.14 (гвс)	6647,80	6647,80	0,00		гвс	Д100		60,5
								т.14-д.8	7505,58	7505,58	0,00		отоп	2Д100	13,9	
								т.14-д.8 гвс	1286,67	1286,67	0,00		гвс	Д100	13,9	
								СК9а-т.7, т.7-т.8 квартал 155	90885,73	90885,73	0,00		отоп	2Д100	14	64,4
								СК9а-т.7 гвс, т.7-т.8 гвс квартал 155	15868,94	15868,94	0,00		гвс	Д100	14	64,4
								т.8-СК14	54683,50	54683,50	0,00		отоп	2Д100		89,8
								т.8-СК14 гвс	10936,70	10936,70	0,00		гвс	Д100		89,8
								т.8-т.9, т.9-д.2 квартал 155	15966,41	15966,41	0,00		отоп	2Д80	10,7	5,2
								т.8-т.9 гвс, т.9-д.2 гвс квартал 155	2027,48	2027,48	0,00		гвс	Д80/Д65	10,7	5,2
								СК14-д.6	12866,71	12866,71	0,00		отоп	2Д80		29
								СК14-д.6 ГВС	2573,34	2573,34	0,00		гвс	Д80		29
								СК14-д.4	8577,80	8577,80	0,00		отоп	2Д50	20	
								СК14-д.4 ГВС	2144,45	2144,45	0,00		гвс	Д50	20	
								т.11-д.12	37001,53	37001,53	0,00		отоп	2Д80		46,6
								т.11-д.12 гвс	7398,36	7398,36	0,00		гвс	Д80		46,6
								СК2-водит колледж Ленина,149а	9211,39	9211,39	0,00		отоп	2Д100	15	
								колледж-гараж	48464,59	48464,59	0,00		отоп	2Д50	113	
								колледж-СК23-общежитие Ленина147	18442,28	18442,28	0,00		отоп/гвс	2Д50/д80	43	
								СК2-СК3	80709,33	80709,33	0,00		отоп	2Д200	90	
								СК4-т.32, т.32-ЦТП-1	15907,51	15907,51	0,00		отоп	2Д200	18	
								ЦТП-т.30	507,71	507,71	0,00		отоп	2Д200		49,6
								т.29-т.30(подз)-д.17(подз)	1421,26	1421,26	0,00		отоп/гвс	2Д200/д100		128,4
								т.29-т.30(подз)-д.17(подз) гвс	11463,07	11463,07	0,00		отоп	2Д200	6,2	5,1
								т.28-т.31(подз)-д.151Ленина(подз)	43522,61	43522,61	0,00		гвс	Д100	6,2	5,1
								т.28-т.31(подз)-д.151Ленина(подз) гвс	6755,02	6755,02	0,00		отоп	2Д80	45,2	4,8
								ЦТП-СК16а	47899,24	47899,24	0,00		гвс	Д80	45,2	4,8
								ЦТП-СК16а гвс	6413,86	6413,86	0,00		отоп	2Д100	58	
								СК16а-д.3	6140,93	6140,93	0,00		гвс	Д80	58	
								СК16а-д3 гвс	1072,23	1072,23	0,00		отоп	2Д100	27,4	
								СК16а-д.5	16619,49	16619,49	0,00		гвс	Д80	27,4	
								СК16а-д5 гвс	3323,90	3323,90	0,00		отоп	2Д100		7,8
								д.5-т.27, т.27-т.26(подз)-д.7(подз)	8577,80	8577,80	0,00		отоп	2Д65	6,7	28,7
								д.5-т.27 гвс, т.27-т.26(подз)-д.7(подз) гвс	1715,56	1715,56	0,00		гвс	Д65	6,7	28,7
								СК16а-СК17	46056,96	46056,96	0,00		отоп	2Д100	75	
								СК16а-СК17 гвс	8041,69	8041,69	0,00		гвс	Д80	75	
								СК17-СК17а-д.11	28950,09	28950,09	0,00		отоп	2Д80	54	
								СК17-СК17а-д.11 гвс	5790,02	5790,02	0,00		гвс	Д80	54	
								СК17-СК18	28862,36	28862,36	0,00		отоп	2Д100	47	
								СК17-СК18 ГВС	5039,46	5039,46	0,00		гвс	Д80	47	
								СК18-д.155Ленина	17691,72	17691,72	0,00		отоп	2Д80	33	
								СК18-д.155Ленина ГВС	2573,34	2573,34	0,00		гвс	Д50	33	
								СК18-СК19, СК19-д.1	45569,58	45569,58	0,00		отоп	2Д150/2Д80	80,1	
								СК18-СК19, СК19-д.1 ГВС	9113,92	9113,92	0,00		гвс	Д100/Д80	80,1	
								СК19-д.157	13210,94	13210,94	0,00		отоп	2Д65	25	
								СК19-д.157 ГВС	1813,27	1813,27	0,00		гвс	Д65/д25	25	
								СК19-СК19а, СК19а-СК19б, СК19б-СК19в, СК19в-Ленина,163	756454,59	397760,16	358694,43		отоп	2Д150/2Д100	202,5	
								ул. Якиманиха, 16-через СК-Якиманиха,18	146414,00	146414,00	0,00		отоп	2Д80	37,5	
								СК4-ул. Ленина, 153-через СК-Ленина,153а	37087,78	37087,78	0,00		отоп	2Д100	41	21
								Транзит по д.Якиманиха,15	52935,00	52935,00	0,00		отоп	2Д80		30
157	Сооружения	Линейный объект	Костромская область, г. Кострома, ул. Индустриальная, Профсоюзная, Центральная, Тепловая сеть от 6-11 до 2-22	1283,2	44:27:000000:13511	№ 44-01-27-36-2004-145 от 16.03.2004	44:27:000000:13511-44:01/2019-3 03.04.2019						полезная /надземная			
								6 ТК11 - ТК3 Профсоюзная,13	13425,15	13425,15	0,00		отоп	2Д200	51	
								ТК3-ТК5 Индустриальная,3	26204,93	26204,93	0,00		отоп	2Д200	109	
								ТК5-к/д.3 Индустриальная	3125,35	3125,35	0,00		отоп	2Д80	13	
								ТК5-ТК6	6149,00	6149,00	0,00		отоп	2Д80	65	
								ТК6-к/д 22 Профсоюзная	6330,00	6330,00	0,00		отоп	2Д80	10	
								ТК7-к/д 1/23 Индустриальная	19174,00	19174,00	0,00		отоп	2Д80	22	
								ТК3-ТК7-ТК2	111079,35	92154,72	18924,63		отоп	2Д200	238,7	
								2ТК22- ТК22а-ТК9-ТК8-ТК7-ТК1-ТК2 ул.Центральная,Профсоюзная	309512,50	309512,50	0,00		отоп	2Д200	398	
								ТК1-д.17 Профсоюзная	27195,54	27195,54	0,00		отоп	2Д100	40	
								по подв.д.17 Профсоюзная,13	887,78	887,78	0,00		отоп	2Д100		19
								подвал д.17 Профсоюзная	8231,59	8231,59	0,00		отоп	2Д100		18,8
								д.17-ТК1а Профсоюзная,13	628,84	628,84	0,00		отоп	2Д100	17	
								д.17-ТК16-д.19	14816,85	14816,85	0,00		отоп	2Д80	41,2	
								ТК7-к/д.13 Профсоюзная	66240,00	66240,00	0,00		отоп	2Д150	56	
								Профс.13- ТК7а-д.15 Профсоюзная	31192,01	31192,01	0,00		отоп	2Д80/Д70	34	
								ТК22а-д 15а Профсоюзная	966,67	966,67	0,00		отоп	2Д100	118,5	

158	Сооружение	Тепловая сеть	Костромская область, г. Кострома, в квартале №26, ул. Пятницкая, ул. Комсомольская, ул. Островского, пр-т Текстильщиков	546	44:27:000000:1996	№ 44-01.27-97.2003-701 от 05.08.2003	44:27:000000:1996-44/012/2019-2 от 12.03.2019						подземная /надземная			
								К37-СК1-СК1а квартал 26	35003,29	35003,29	0,00		отоп	2д100	32,30	-
								СК1а-СК2 квартал 26	13510,04	13510,04	0,00		отоп	2д100	22,00	-
								СК2-СК5-д.14 квартал 26	19728,95	19728,95	0,00		отоп	2д50	46,00	-
								СК5-СК6-СК7-д.18 квартал 26	39379,92	39379,92	0,00		отоп	2д50	100,00	-
								д.14-д.16 квартал 26	3860,01	3860,01	0,00		отоп	2д50	9,00	-
								д.18-д.20 квартал 26	4717,79	4717,79	0,00		отоп	2д50	11,00	-
								СК7-д.18а квартал 26	3860,01	3860,01	0,00		отоп	2д50	9,00	-
								СК2-г.А квартал 26, г.А-СК3-СК4	64372,52	64372,52	0,00		отоп	2д70	-	40,40
								СК4-д.30 квартал 26	43863,77	43863,77	0,00		отоп	2д70	79,60	-
								СК1а-СК8-д.27 квартал 26	55755,72	55755,72	0,00		отоп	2д50	52,00	-
								СК8-д.19 квартал 26	6433,35	6433,35	0,00		отоп	2д50	130,00	-
								Островского,14-ул. Пятницкая, 15	25003,00	25003,00	0,00		отоп	2д32	15,00	-
								СК3-СК9-СК10	98547,92	88298,56	10249,36		отоп	2Д80	39	27,4
								СК10-Комсомольская,24в	13765,42	12333,44	1431,98		отоп	2Д50	22	
159	Сооружение	Лицевый объект	Костромская обл., г. Кострома, ул. Профсоюзная. Тепловая сеть от 6 тк-4 и от ЦТП № 26	1219,4	44:27:000000:12333	№ 44-01.27-45.2004-623 от 23.08.2004	44:27:000000:12333-44/012/2019-3 от 11.03.2019						подземная			
								6ТК4 через СК1а,СК1б,СК1г,СК2а,СК2 доСК3 по ул.Профсоюзной	1125323,24	1125323,24	0,00		отоп	2Д200	729	
								СК10-СК1а	61962,03	51027,20	10934,83		отоп	2Д305	37	
								СК1в-термвв.вода д.16 Профсоюзная	6000,30	5947,20	53,10		отоп	2Д100	15	
								СК1Г-термвода д.16 Профсоюзная	10792,02	8112,16	2679,86		отоп	2Д70	10	
								СК2А-СК2Б-насосная	11971,03	8998,08	2972,95		отоп	2Д25	47	
								ЦТП-СК6а Профсоюзная,26	9828,00	9828,00	0,00		отоп/гвс	3Д125	11	
								СК6а-термвода в ж/д.24а Профсоюзная	11170,00	11170,00	0,00		отоп/гвс	3Д100	42	
								СК6а-термвода в ж/д.24 Профсоюзная	24693,00	24693,00	0,00		отоп/гвс	3Д100	19	
								ЦТП- СК6	14039,86	14039,86	0,00		отоп/гвс	2Д80/Д40	10	
								ТК6-термвода ж/д.26 Профсоюзная	8655,00	8655,00	0,00		отоп/гвс	2Д80/Д40	25	
								СК3-СК4 , СК3-СК6	138170,87	138170,87	0,00		отоп	2Д200	135	
								СК4-СК5 (переклад)	10121,48	10121,48	0,00		отоп			
								СК5- СК5а-пик.24 Профсоюзная,20	31239,12	31239,12	0,00		отоп	2Д150	139,4	
160	Сооружение	Лицевый объект	Костромская область, г. Кострома, ул. Индустриальная, Тепловая сеть от 6тк-6	1289,5	44:27:000000:14202	№ 44-01.27-97.2003-725 от 02.09.2003	44:27:000000:14202-44/012/2019-2 от 12.03.2019						подземная			
								6ТК-6-ТК10	78255,38	78255,38	0,00		отоп	2Д300	58	
								ТК10-ж/д.19 Индустриальная	17640,00	17640,00	0,00		отоп	2Д100	27	
								ТК10-ТК15	204697,58	204697,58	0,00		отоп	2Д250	58	
								ТК15-ж/д.17/2 Индустриальная	823,69	816,48	7,21		отоп	2Д100	5	
								ТК15-ТК16 Индустриальная	46170,00	27216,00	18954,00		отоп	2Д250	48	
								ТК16-16Б-ТК16а	254141,49	189759,36	64382,13		отоп	2Д200	209	
								ТК16б-16В-д. 19 б ул.Новоселов	64877,32	36514,24	28363,08		отоп	2Д100	34	
								ТК16-ТК17	55358,39	41892,48	13465,91		отоп	2Д150	78	
								ТК17-ТК18	34858,39	26379,36	8479,03		отоп	2Д125	50	
								ТК17-ж/д 21 Индустриальная	14012,92	14012,92	0,00		отоп	2Д100	31	
								ТК18- Индустриальная,23	8503,60	5290,88	3212,72		отоп	2Д100	8	
								Т/с ТК18-терм ВПС	44148,84	36357,44	7791,40		отоп	2Д40	58	
								ТК10-ТК12 Индустриальная,25	30549,55	30279,20	270,35		отоп	2Д250	245	
								ТК12-ж/д.25 Индустриальная	1941,76	1941,76	0,00		отоп	2Д100	12	
								ТК12-ТК13	93550,82	84497,28	9053,54		отоп	2Д250	96,5	
								ТК13-ТК14	12582,82	9587,20	2995,62		отоп	2Д200	68	
								ТК13-ТК13А-ИТП Индустр 29	8516,12	8516,12	0,00		отоп	2Д70	29	
								ТК13-ж/д.35 Индустриальная	3995,47	3995,47	0,00		отоп	2Д70	50	
								ТК14-д.31Индустриальная	51190,43	30175,04	21015,39		отоп	2Д80	21	
								ТК14-д33 Индустриальная	9598,17	5658,24	3939,93		отоп	2Д80	12	
								ТК14-ТК15-1	33399,56	25275,04	8124,52		отоп	2Д250	41	
								ТК15-1-Индустр.27	21546,00	12700,80	8845,20		отоп	2Д100	11	
								ТК15-1-ТК16	64583,30	58332,96	6250,34		отоп	2Д200	26	
								ТК16-1-Индустр.27А	19873,10	13911,52	5961,58		отоп	2Д150	12	
161	Сооружение	Тепловая сеть	Костромская область, г. Кострома, ул. Индустриальная, д. 30. Тепловая сеть	14	44:27:000000:2520	№ 44-01.27-130.2002-47 от 24.12.2002	44:27:000000:2520-44/012/2019-4 от 12.03.2019						подземная			
								д.28-д.30 Индустриальная	25681,76	13828,64	11853,12		отоп	2Д100	13,5	
162	Сооружение	Лицевый объект	Костромская обл., г. Кострома, ул. Симановского, 8Б, Тепловая сеть в квартале №65	39,9	44:27:040223:552	№ 44-44-01/048/2012-959 от 31.10.2012	44:27:040223:552-44/012/2019-4 от 11.03.2019						надземная			
								Тепловая сеть воздушной прокладки в квартале № 65 от СК-1 до здания студенческого общежития, ул. Симановского 8Б	20 000,00	20 000,00	0,00		отоп	2д50		39,9

75

163	Сооружение	Линейный объект	Костромская обл., г. Кострома. Тепловая сеть от здания №42 по ул.Мира "Сварные" до теплокамеры№	167,6	44:27:000000:13566	№44-01.27-15.2004-628 от 12.03.2004	44:27:000000:13596-44:012:2019-3 06.03.2019										
								1.А-6.Петровский. 42, т.А-т.Б	160 023,32	160 023,32	0,00						
													т.А-6.Петровский, 42	отоп	2Д60	136	
													т.А-т.Б	отоп	2Д100		39,6
164	Сооружение	нежилое сооружение, линейный объект: участок тепловой сети, протяженность трассы: 146	Костромская обл., г. Кострома, мкр-н Давыдовский-2, Участки тепловой сети	146	44:27:000000:13292	№44-01.27-36.2004-516 от 12.03.2004	44:27:000000:13282-44:012:2019-3 12.03.2019							подземная			
								6ТК6-3 -ТК2 Давыдовский.2	58995,10	58995,10	0,00			отоп	2Д250	92	
								ТК9а - ж/д.79 - Давыдовский 2	43303,00	40642,24	2660,76			отоп	2Д80	54	
165	Сооружение	Линейный объект	Костромская обл., г. Кострома, мкр-н Юбилейный, тепловая сеть в квартале №367	246,1	44:27:000000:13286	№44-01.27-94.2003-1342 от 15.10.2003	44:27:000000:13286-44:012:2019-3 от 12.03.2019							подземная /надземная			
								1.А-ЦТП	10390,84	10390,84	0,00			отоп	2Д150		40
								ТК3-ТК4	57110,63	57110,63	0,00			отоп	2Д100	46,5	
								ТК3-ТК4 гвс	9065,15	9065,15	0,00			гвс	Д100	46,5	
								ТК4-Ю6кл.18	36463,24	36463,24	0,00			отоп	2Д70	25,1	
								ТК4-Ю6кл.18 гвс	4893,25	4893,25	0,00			гвс	Д70	25,1	
								ТК4-Ю6кл.20	34389,19	34389,19	0,00			отоп	2Д70	28	
								ТК4-Ю6кл.20 гвс	5185,67	5185,67	0,00			гвс	Д70	28	
								ТК6-ТК7	85007,98	85007,98	0,00			отоп	2Д80	54	
								ТК6-ТК7 гвс	10137,40	10137,40	0,00			гвс	Д60	54	
								ТК7-Ю6кл.22	18549,50	18549,50	0,00			отоп	2Д80	12,6	
								ТК7-Ю6кл.22 гвс	2329,65	2329,65	0,00			гвс	Д60	12,6	
								ТК7-Ю6кл.24	51527,54	51527,54	0,00			отоп	2Д80	32	
								ТК7-Ю6кл.24 гвс	4337,64	4337,64	0,00			гвс	Д80	32	
								ТК6-ТК6.26/30 (от,гвс)	79851,55	79851,55	0,00			от/гвс	3Д150	100,2	
								Себ.а-ТК6 (от,гвс)	119777,33	119777,33	0,00			от/гвс	3Д150	136,7	
								Ж/д 24-ж/д.24а (эн-р Ю6кл.)	21340,00	21340,00	0,00			от/гвс	2Д80	50	
								Подвал д.24	5267,00	5267,00	0,00			от/гвс	3Д80		21
								ТК5-школа №20 Ю6кл.12	37781,33	37781,33	0,00			отоп	2Д80	63,5	
								т2а-т1, т.1-т.2, т.2-ТК1,ТК1-ГППУ-15	371808,79	371808,79	0,00			отоп	2Д80	73,4	158
								ГППУ15Ю6кл.10 - общеж.Ю6кл.8, ГППУ15-общеж. Ю6кл.8гвс	53445,56	53445,56	0,00			от/гвс	2Д50	36,6	
166	Сооружение	Линейный объект	Костромская область, г. Кострома, ул. Кречетниковская, ул. Полянская, ул. Щелоковское шоссе, 1-й Окружной переулок. Тепловые сети в квартале №55	535,9	44:27:000000:13267	№44-01.27-97.2003-727 от 02.09.2003	44:27:000000:13267-44:012:2019:2 от 13.03.2019							подземная /надземная			
								К142 в квартале 37- т.1, т.1-СК3,СК11-СК12 (отключить тепловой сети учтены в инв.№992 кв 53 Доп.соглашение25г)	151680,91	151680,91	0,00						
								СК3-Поликлиника_35 квартал 53	42372,49	42372,49	0,00			отоп	2Д100	67,7	
								СК3-СК4 квартал 53	37371,93	37371,93	0,00			отоп	2Д150	53	
								СК4-т.33 квартал 53	9211,39	9211,39	0,00			отоп	2Д100	13,4	
								СК4-СК9-СК5 квартал 53	55268,35	55268,35	0,00			отоп	2Д150	91,6	
								СК5-т.31 квартал 53	14631,00	14631,00	0,00			отоп	2Д100	26,8	
								СК-9-т.37 квартал 53	4948,54	4904,48	44,06			отоп	2Д100	22,6	
								СК5-СК6 квартал 53	5703,84	5653,76	50,08			отоп	2Д100	31,5	
								СК6-СК7 квартал 53	6759,01	5822,88	936,13			отоп	2Д100	37,2	
								СК7-СК8 квартал 53	8345,91	7190,40	1155,51			отоп	2Д100	45,8	
								СК-8-т.36 квартал 53	4812,00	4812,00	0,00			отоп	2Д80	4	
								К15а-СК1а	53 806,22	53 806,22	0,00						
								СК-8-т.38 квартал 53	13867,00	13867,00	0,00			отоп	2Д80	41,5	
167	Сооружение	Линейный объект	Костромская область, г. Кострома, пр-кт Мира, тепловая сеть в квартале 142-а, находящаяся на территории ЛОС	4185	44:27:000000:13876	№ 44-01.27-97.2003-713 от 03.08.2003	44:27:000000:13876-44:012:2019-2 от 12.03.2019							подземная /надземная			
								Котельная -СК12 квартал 41б	26962,06	26962,06	0,00			отоп	2Д200		242,5
								СК12-СК13	28137,40	28137,40	0,00			отоп	2Д200	97,6	
								т.С-здание гаражей	3190,00	3190,00	0,00			отоп	2Д50		8
								ж/д.132-ж/д.130 подз. пр.Мира	17543,00	17543,00	0,00			отоп	2Д70	43,7	
								подвал ж/д 132 ст. пр.Мира	4784,00	4784,00	0,00			отоп	2Д70		12,5
								здан.134-ж/д.132 подз. ст.пр.Мира	10765,00	10765,00	0,00			отоп	2Д100	26,8	
								по подвалу пр.Мира, 134	8373,00	8373,00	0,00			отоп	2Д100		20,3
								т.В-здание пр.Мира, 134	9569,00	9569,00	0,00			отоп	2Д100	23,8	
								Стена котельной ст т.А-т.В	7177,00	7177,00	0,00			отоп	2Д100		12
								СК4-СК23 квартал 142а	152256,81	152255,01	0,00			отоп	2Д200	202,7	
								СК23-СК24-СК25 квартал 142а	210390,13	210390,13	0,00			отоп	2Д200	280,9	
								СК25-СК26 квартал 142а	111530,94	111530,94	0,00			отоп	2Д200	51,7	
								СК26-СК26а квартал 142а	97475,04	97475,04	0,00			отоп	2Д200	39	
								т.кв надземной т/сети-СК11-пр.Мира 132а	93692,79	93692,79	0,00			отоп	2Д100	5,6	21
								СК4-СК5-пр.Мира 128	179959,63	179959,63	0,00			отоп	2Д100	38,4	
								гостиница "Берлога"-пр. Мира 159	23765,98	23765,98	0,00			отоп+гвс	2Д50	6,5	
								ТК-пр.Мира.122	54840,00	54840,00	0,00			отоп	2Д50	12	

								ТК -пр.Мира.122а	91400,00	91400,00	0,00		отоп	2Д50	20	
								Участок тепловой сети квартал 142а СК26а-СК10	1400000,00	388794,34	1100205,66		отоп	2Д200	191,6	225,5
								Участок тепловой сети квартал 142а ЦТП-СК-5 пр. Мира. 128	133000,00	52091,51	80908,49		отоп	2Д50		6
168	Сооружение	Тепловая сеть	Костромская обл., г.Кострома, ул. Смирнова Юрия	925,8	44:27:000000:14138	№ 44-44-01/070/2009-404 от 22.12.2009	44:27:000000:14138-44/012/2019-1 от 12.03.2019						подземная /надземная			
								Тепловая сеть от т.1 до т.25 вдоль ул. Ю. Смирнова, протяженностью трассы 925,8 м	4111000,00	1342926,34	2768073,66		отоп	2х100/2х70/2х50/2	5	920,8
169	Сооружение	Сооружение (тепловая сеть/трассы по подвалу дома 2020 по ул.5-я Рабочая)	Костромская область, г. Кострома, ул. Рабочая 5-я, д.20	49	44:27:000000:14040	№ 44-44-01/080/2009-490 от 13.01.2010	44:27:000000:14040-44/012/2019-1 от 12.03.2019						надземная			
								Участок тепловой сети ул. Рабочая 5-я. 20 (трассы по подвалу дома)	32000,00	25066,51	6933,49		отоп	2х100		49
170	Сооружение	Линейный объект	Костромская область, г. Кострома, мкр Давыдовский-2, тепловая сеть	2912	44:27:000000:13282	№ 44-01/27-36/2004-544 от 16.03.2004	44:27:000000:13282-44/012/2019-3 от 12.03.2019						подземная /надземная			
								д.61-УТ1-д.57 Давыдовский.2	6018,32	6018,32	0,00		отоп	2Д150	51	
								Подвал ж/д.57 Давыдовский-2	9680,00	9680,00	0,00		отоп	2Д150		67
								ТК8а- ж/д.57 Давыдовский-2	4312,00	4312,00	0,00		отоп	2Д150	8	
								ТК8а-ТК8 Давыдовский 2	1141,40	1121,12	19,98		отоп	2Д150	60	
								ТК8-д.55 Давыдовский-2	3000,50	3000,50	0,00		отоп	2Д150	44	
								ТК8-ТК7 Давыдовский 2	17439,73	17439,73	0,00		отоп	2Д200	160	
								ТК7-ТК2 Давыдовский 2	1911,35	1878,24	33,11		отоп	2Д200	105	
								ТК5в-д.35-ТК4в-д.39 Давыдовский.2	56055,82	56055,82	0,00		отоп	2Д150	87	
								по подвалу д.39 Давыдовский.2	60563,08	60563,08	0,00		отоп	2Д150		75
								д.39-ТК15 Давыдовский.2	50553,86	50553,86	0,00		отоп	2Д150	26	
								ТК15- ж/д.37 Давыдовский-2	6602,00	6602,00	0,00		отоп	2Д150	13	
								Подвал ж/д.37 Давыдовский-2	4326,00	4326,00	0,00		отоп	2Д70		50
								д.37-ТК15а-д.37а(коллек ЖЭК18) Давыдовский-2	5793,00	5793,00	0,00		отоп	2Д150	37	
								ТК5в- ж/д.59 Давыдовский-2	26255,00	26255,00	0,00		отоп	2Д150	51	
								ТК5а-ТК5б-ТК5в-ТК5г-ТК5-ТК6б	582695,06	582695,06	0,00		отоп	2Д200	520	
								ТК3- ж/д.33 Давыдовский-2	14256,00	14256,00	0,00		отоп	2Д150	36	
								6ТК8-5 до СК2 Давыдовский.2	280000,00	280000,00	0,00		отоп	2Д200	185	
								СК2-СК3-СК4 Давыдов 2	242387,04	242387,04	0,00		отоп	2Д200	138	
								ТК6б- 6ТК8-5 Давыд 2	853758,16	853758,16	0,00		отоп	2Д200	392	
								6ТК8-4-д.77-ТК9а-д.75-ТК9-д.73 Давыд 2	7838,49	7838,49	0,00		отоп	2Д200	162	
								ТК9-ТК10-ТК11 Давыдовский 2	11218,07	11218,07	0,00		отоп	2Д150	112	
								ТК10- ж/д.71 Давыдовский-2	15422,00	15422,00	0,00		отоп	2Д100	29	
								ТК11- ж/д.69 Давыдовский-2	13027,00	13027,00	0,00		отоп	2Д80	30	
								ТК11 ж/д.65 Давыдовский-2	12130,00	12130,00	0,00		отоп	2Д80	28	
								ТК11-ТК12 Давыдовский.2	16426,46	16426,46	0,00		отоп	2Д150	66	
								по подвалу д.69 Давыдовский.2	566,43	566,43	0,00		отоп	2Д150		15
								ТК12ж/д.67 Давыдовский-2	14929,00	14929,00	0,00		отоп	2Д150	29	
								6 ТК8-6- ТК7 Давыд.2	1320,23	1320,23	0,00		отоп	2Д200	55	
								ТК7-ТК7а Давыдовский.2	18911,47	18911,47	0,00		отоп	2Д200	125	
								ТК7а-ТК7б-д.27 Давыдовский-2	24990,00	24990,00	0,00		отоп	2Д100	50	
								6 ТК8-7- д.25 Давыдовский.2	9024,54	9024,54	0,00		отоп	2Д150	50	
								Подвал ж/д.25 Давыдовский-2	3472,00	3472,00	0,00		отоп	2Д125		16
								Ж/д.25-ТК7в-ж/д.29 Давыд-2	12880,00	12880,00	0,00		отоп	2Д125	20	
171	Сооружение	Тепловые сети	Костромская область, г. Кострома, от котельной № 2, м/р – Чернореченск. 20а	2800	44:27:000000:2808	№ 44-44-01/015/2014-059 от 21.10.2014	44:27:000000:2808-44/012/2019-3 02.04.2019						подземная			
								котельная-ТК1	5380,62	5380,62	0,00		отоп	2Д200	6	
								ТК1-ТК2	28248,27	28248,27	0,00		отоп	2Д200	32	
								ТК2-ТК3	47723,78	47723,78	0,00		отоп	2Д125	72	
								ТК3-д.20	20567,23	20567,23	0,00		отоп	2Д100	34	
								ТК3-д.18а	26708,16	26708,16	0,00		отоп	2Д100	44	
								ТК3-д.18	15274,34	15274,34	0,00		отоп	2Д70	29	
								ТК2-д.16	19563,24	19563,24	0,00		отоп	2Д70	37	
								ТК2-ТК4	84432,88	84432,88	0,00		отоп	2Д150	122	
								ТК4-д.26	3002,23	3002,23	0,00		отоп	2Д70	6	
								ТК4-ТК5	32868,58	32868,58	0,00		отоп	2Д150	48	
								ТК5-д.28	48571,81	48571,81	0,00		отоп	2Д100	79	
								ТК5-д.24	30831,36	30831,36	0,00		отоп	2Д100	51	
								ТК1-ТК6	47977,22	47977,22	0,00		отоп	2Д200	54	
								ТК6-т.А-ТК12	82083,73	82083,73	0,00		отоп	2Д150	119	
								ТК12-д.13	27020,08	27020,08	0,00		отоп	2Д100	44	
								ТК12-д.7	22779,92	22779,92	0,00		отоп	2Д100	37	
								т.А-д.11	6969,47	6969,47	0,00		отоп	2Д70	13	
								ТК6-ТК7	40978,51	40978,51	0,00		отоп	2Д200	46	
								ТК7-ТК8	42460,13	42460,13	0,00		отоп	2Д200	47	
								ТК8-д.19	15352,32	15352,32	0,00		отоп	2Д100	25	
								ТК8-д.15	19553,49	19553,49	0,00		отоп	2Д125	30	
								ТК8-ТК9	46349,38	46349,38	0,00		отоп	2Д200	52	
								ТК8- МЕРЕНГА	10556,55	10556,55	0,00		отоп	2Д70	20	
								ТК9-ТК10	31884,09	31884,09	0,00		отоп	2Д150	36	
								ТК10-ТК11	5117,44	5117,44	0,00		отоп	2Д150	8	
								ТК5-д.22	16638,99	16638,99	0,00		отоп	2Д100	27	
								ТК11-ТК11а	14845,45	14845,45	0,00		отоп	2Д125	23	

								ТК11а-т.27Северная трасса	97026.66	97026.66	0.00			стал	2Д100	181	
								ТК11а-т.25 Северная трасса	31153.02	31153.02	0.00			стал	2Д125	26	
172	Сооружение	Тепловые сети	Костромская область, р-н Костромской, г. Кострома, мкр Черноречье. Тепловые сети от ранее эксплуатируемой котельной д.8 к домам №1,2,3,4,5,6,9,10,12,13,14, литер 3-ПЛ3-3ЛЛ,4ЛЛ,5ЛЛ,6Л	2783	44:27:070109:1064	36-44-44-01-005-2014-046 от 24.10.2014	44:27:070109:366-44/012/2019-3 от 12.03.2019								подземная /надземная			
								котельная-ТК1	90110.16	90110.16	0.00			стал	2Д250	34.1	
								котельная-ТК1 ГПС	9650.03	9650.03	0.00			стал	2Д100	34.1	
								ТК1-ТК1п-т1 (надз).т.1-ТК2 (подз)	22894.65	22894.65	0.00			стал	2Д150	21.6	66.2
								ТК1-ТК1п-т1 (надз).т1-ТК2 (подз)	17740.46	17740.46	0.00			гпс	Д50	21.6	66.2
								ТК10-т.6	9211.39	9211.39	0.00			стал	2Д70	15.5	
								ТК2-т.8	35383.44	35383.44	0.00			стал	2Д70	72	
								ТК2-т.2,т.3-т.12а (подз)т.2-т.3 (надз)	18204.23	18204.23	0.00			стал	2Д150	13.8	57
								ТК2-т.2,т.3-т.12а (подз).т.2-т.3 (надз)	13841.46	13841.46	0.00			гпс	Д50	13.8	57
								т.12а-ТК3	31581.91	31581.91	0.00			стал	2Д125	40	
								т.12а-ТК3	5848.50	5848.50	0.00			гпс	Д50	40	
								ТК3-т.12	13743.98	13743.98	0.00			стал	2Д100	9.5	
								ТК3-т.14	37459.66	37459.66	0.00			стал	2Д70	50.5	
								ТК3-т.14	11891.96	11891.96	0.00			гпс	Д32	50.5	
								ТК1-ТК4	93819.73	93819.73	0.00			стал	2Д250	90	
								ТК1-ТК4	53737.99	53737.99	0.00			гпс	Д100	90	
								ТК4-т.5	19348.80	19348.80	0.00			стал	2Д100	32	
								ТК4-т.5	4912.74	4912.74	0.00			гпс	Д50	32	
								т.5-поворот	10449.32	10449.32	0.00			стал	2Д100	67	
								ТК4-ТК5-ТК5п	79756.90	79756.90	0.00			гпс	д50	67	
								ТК5-ТК5-ТК5п	37367.31	37367.31	0.00			стал	2Д150	106.5	
								ТК5п-ТК6	23008.56	23008.56	0.00			гпс	Д50	106.5	
								ТК6-т.1	27127.30	27127.30	0.00			стал	2Д150	58	
								ТК6-ТК7	29827.36	29827.36	0.00			стал	2Д150	39.2	
								ТК7-т.5	4825.01	4825.01	0.00			стал	2Д125	44.5	
								ТК7-т.5	62335.29	62335.29	0.00			стал	2Д70	9	
								ТК8-т.1	20109.10	20109.10	0.00			стал	2Д70	74	
								ТК8-магазин	7934.47	7934.47	0.00			стал	2Д150	14	
								ТК5п-д/комбинат	20908.40	20908.40	0.00			стал	2Д150	23.5	
								ТК5п-д/комбинат	6082.44	6082.44	0.00			стал	2Д70	36	
								транзит по дому Черноречье 1	251370.90	251370.90	0.00			стал	2Д150		55
								ТК4-Черноречье 4	23765.98	23765.98	0.00			стал	2Д70	6	
								транзит по дому Черноречье 12а	54844.56	54844.56	0.00			стал	2Д100		52
173	Сооружение	Тепловые сети	Костромская область, р-н Костромской, г. Кострома, мкр Черноречье, д 31а	1414	44:27:070109:1672	36-44-44-01-005-2014-043 от 24.10.2014	44:27:070109:1238-44/012/2019-1 от 11.03.2019								подземная /надземная			
								котельная-ТК1	25187.55	25187.55	0.00			стал	2Д150	38	
								котельная-ТК2	43493.36	43493.36	0.00			стал	2Д250	52	
								котельная-ТК2	8509.57	8509.57	0.00			гпс	Д50	52	
								ТК2-т.25	35870.82	35870.82	0.00			стал	2Д250	40	
								ТК2-т.25	6238.40	6238.40	0.00			гпс	Д50	40	
								ТК2-т.34	72911.33	72911.33	0.00			стал	2Д300	102	
								т.34-т.22	8850.73	8850.73	0.00			стал	2Д100	17	
								т.25-ТК6	56340.57	56340.57	0.00			стал	2Д150	77	
								ТК6-т.30	5097.95	5097.95	0.00			стал	2Д80	9	
								ТК6-ТК7-т.30 а	31094.54	31094.54	0.00			стал	2Д80	58	
								т.25-ТК3	28501.70	28501.70	0.00			стал	2Д125	48	
								т.25-ТК3	23052.85	23052.85	0.00			гпс	Д70	43	
								ТК3-ГРП	19728.95	19728.95	0.00			стал	2Д50	45	
								ТК3-ТК4	33219.49	33219.49	0.00			стал	2Д150	43	
								ТК3-ТК4	25733.41	25733.41	0.00			гпс	Д70	43	
								ТК4-школа 3	7728.51	7728.51	0.00			стал	2Д80	15	
								ТК4-школа 3	2826.78	2826.78	0.00			гпс	Д70	15	
								ТК4-т.21	50394.60	50394.60	0.00			стал	2Д125	90	
								ТК2-у/к 35	18500.76	18500.76	0.00			стал	2Д80	33	
								ТК2-у/к 35	5380.62	5380.62	0.00			гпс	Д50	33	
								ТК1-т.27	18227.83	18227.83	0.00			стал	2Д100	29	
								ТК1-ТК8	38336.93	38336.93	0.00			стал	2Д125	66	
								ТК1-т.33-35	49595.30	49595.30	0.00			стал	2Д50	95	
								ТК8-т.35	86655.31	86655.31	0.00			стал	2Д70	83	
								ТК8-т.29	9113.92	9113.92	0.00			стал	2Д80	15	
								транзит по дому Черноречье,34	202802.00	202802.00	0.00			стал	2Д150		74
								транзит по дому Черноречье,25	607860.54	607860.54	0.00			стал	2Д150		107
								транзит по дому Черноречье,23	0.00	0.00	0.00			гпс	2д70		52
174	Сооружение	Линейный объект	Костромская область, г. Кострома, ул. Калиева, Ядровская, Катунечная, Сеяная, Мерцалова Павлова. Тепловая сеть в кварталах 20, 21, 107, 109, 109	2634	44:27:000000:13911	36-44-01-27-04-2004-386 от 08.04.2004	44:27:000000:13911-44/012/2019-3 от 12.03.2019								подземная /надземная			

								К41-СК1а квартал 20	15429,78	15429,78	0,00		отоп	2Д200	15	
								СК1а-СК6а квартал 20	9121,83	8108,80	1013,03		отоп	2Д100		126
								СК4а-СК4 квартал 20	21873,40	21873,40	0,00		отоп	2Д70	37,8	
								СК4-д.7 квартал 20	7720,02	7720,02	0,00		отоп	2Д40	15	
								СК4-д.7/15 квартал 20	6433,35	6433,35	0,00		отоп	2Д40	14,7	
								СК4-д.15 квартал 20	39457,90	39457,90	0,00		отоп	2Д50	47	36,6
								СК6а-СК6-СК7	4639,47	4123,84	515,63		отоп	2Д150	86	
								СК7-дом 19 квартал 20	22731,18	22731,18	0,00		отоп	2Д50	26,5	
								СК7-СК8 квартал 20	27448,97	27448,97	0,00		отоп	2Д50	51	
								СК8-дом 6 квартал 20	43317,91	43317,91	0,00		отоп	2Д100	39	
								СК8-СК5-СК5а-дом 18 квартал 20	12671,76	12671,76	0,00		отоп	2Д50	90	
								СК5-д.22а Сенная	4250,71	3778,88	471,83		отоп	2Д80	33	
								ж/д.22а-СК10-ж/д.16 Сенная	15561,80	10252,48	5309,32		отоп	2Д50	20	
								СК9-10кв.ж/д №8 Лавровская	12945,56	9863,84	3081,72		отоп	2Д50	12	
								СК3-СК6 квартал 20	50258,13	50258,13	0,00		отоп	2Д125	42	
								СК3/кв.20-СК6-СК7-9 квартал 21	83516,61	83516,61	0,00		отоп	2Д100	136	
								СК7-д.3 квартал 21	17545,51	17545,51	0,00		отоп	2Д40	36	
								СК9-д.20 квартал 21	4288,90	4288,90	0,00		отоп	2Д80	8	
								СК6-пр.Мира 17	588,17	588,17	0,00		отоп	2Д80	20	
								Лавровская,3-СК12-СК13-ул. Ленина, 16	118829,88	118829,88	0,00		отоп	2Д50	65	
								К18а-СК3 квартал 107-109	29759,13	29759,13	0,00		отоп	2Д150	40	
								СК3-СК10-СК9-СК4 квартал 107-109	114884,08	114884,08	0,00		отоп	2Д150	163	
								СК4-Ленина34	12175,14	10488,80	1686,34		отоп	2Д80	88,5	
								СК4-СК5 квартал 107-109	923475,94	55500,46	867975,48		отоп	2Д150	78	
								СК4-д.14 квартал 107-109	3119,20	3119,20	0,00		отоп	2Д32	12	
								СК5-д.21 квартал 107-109	30295,24	30295,24	0,00		отоп	2Д80	36,5	
								СК5-СК6 квартал 107-109	97436,05	97436,05	0,00		отоп	2Д125	99	
								СК5-СК5а-д.25 квартал 107-109	25733,41	25733,41	0,00		отоп	2Д50	64,5	
								СК6-СК7 квартал 107-109, СК7-д.17	21015,62	21015,62	0,00		отоп	2Д50	5	47
								СК4-СК1 квартал 107-109	75562,65	75562,65	0,00		отоп	2Д125	114	
								СК1-СК2 квартал 21	24661,19	24661,19	0,00		отоп	2Д80		43
								т.А-СК3, СК3-СК4-д.8	33882,32	33882,32	0,00		отоп	2Д50	27,5	11
								СК3-д.8б квартал 21	1559,60	1559,60	0,00		отоп	2Д25	4	
								СК4-д.8а квартал 21	4678,80	4678,80	0,00		отоп	2Д25	25	
								СК4-д.8в квартал 21	4288,90	4288,90	0,00		отоп	2Д25	10	
								СК1-д.2 квартал 21	1501,12	1501,12	0,00		отоп	2Д50	4	
								СК2-СК10-СК11-12 квартал 21	77200,23	77200,23	0,00		отоп	2Д80	94	
								СК10-д.15а квартал 21	2358,90	2358,90	0,00		отоп	2Д50	5,5	
								СК11-д.15б квартал 21	8363,36	8363,36	0,00		отоп	2Д80	23	
								СК12-д.15в квартал 21	5010,22	5010,22	0,00		отоп	2Д50	12,3	
								СК8-Катушечная,5	9140,76	9140,76	0,00		отоп	2Д32	5	
175	Сооружение	Линейный объект	Костромская область, г. Кострома, ул. Катушечная, пр-т Мира, ул. Боевая, ул. Боговая, ул. Галичская. Тепловая сеть в квартале № 140, 143	1469,9	44:27:000000:15646	№ 44-01.27-36.2004-783 от 16.04.2004	44:27:000000:13646-44:012/2019-3 от 02.04.2019						подземная /надземная			
								СК4-СК5-Боевая 43/87	11136,86	11038,72	98,14		отоп	2Д100	17,5	
								СК5-ж/д 83 Галичская	6990,61	5018,72	1971,89		отоп	2Д65	65	
								Участок тепловой сети 7ТК6-1-СК-4 (ул. Боевая, 76/37)	100000,00	39166,51	60833,49		отоп	2Д150	18	
								СК1-СК3	30585,23	26350,24	4234,99		отоп	2Д200	92,5	
								СК3-СК4	6211,36	5351,36	860,00		отоп	2Д100	31,1	
								СК4-Боговая26	2241,31	1793,12	448,19		отоп	2Д80	8	
								СК4-СК5	10818,28	9320,64	1497,64		отоп	2Д80	62,5	
								СК5-Катуш.80а	2700,24	2326,24	374,00		отоп	2Д65	15,6	
								СК3-СК6	7689,31	6624,80	1064,51		отоп	2Д150	35	
								СК6-Боговая 24	1301,32	1156,96	144,36		отоп	2Д80	7,5	
								СК6-СК7	9554,30	8230,88	1323,42		отоп	2Д150	38,8	
								СК7-Боговая22а	1164,07	1002,40	161,67		отоп	2Д65	6	
								т.Б-Боевая,59, т.А-т.Б	38878,45	38878,45	0,00		отоп	2Д80/2Д65	64	60,9
								Боев.59-57	11278,12	10025,12	1253,00		отоп	2Д65	85	
								Боев59-пр.Мира 119	10410,57	9253,44	1157,13		отоп	2Д65	80	
								СК-12 Боевая,63 квартал 140	134,52	134,52	0,00		отоп	2Д65	4	
								СК12-Боевая 61	1509,53	1341,76	167,77		отоп	2Д70	8,7	
								СК12-д/сад 11Боевая,65	6056,30	4879,84	1176,46		отоп	2Д80	70	
								СК3-СК12 квартал 140	2219,51	2219,51	0,00		отоп	2Д100		66
								СК15-СК15а квартал 140	102579,05	102579,05	0,00		отоп	2Д65	45	
								СК15-д.82 квартал 140	21883,53	21883,53	0,00		отоп	2Д50	48	
								СК15-д.84 квартал 140	21883,53	21883,53	0,00		отоп	2Д50	48	
								д.73-д.75 квартал 140	14133,11	14133,11	0,00		отоп	2Д50	31	
								СК14-СК16 квартал 140	21012,99	21012,99	0,00		отоп	2Д50	56	
								СК8-д.22 квартал 140	4456,72	3753,12	703,60		отоп	2Д100	27	
								СК10-д.12 Боговая квартал 140	5413,89	5413,89	0,00		отоп	2Д65	9,5	
								СК10-СК8-СК9 квартал 140	17826,87	15012,48	2814,39		отоп	2Д100	108	
								СК10-СК11-склад квартал 140	8942,14	8942,14	0,00		отоп	2Д50	55	
								СК7-СК8 квартал 140	4655,82	4655,82	0,00		отоп	2Д150	20	
								СК8-пр.Мира 115	11385,51	9808,96	1576,55		отоп	2Д80	58,3	

								СК9-к 113 квартал 140	1733.09	1733.09	0.00			отоп	2Д80	8	
								Транзит по ул. Боевая,59 и перерез д.57	118829.85	118829.85	0.00			отоп	2Д70		33
								Транзит по ул.Боевая,63	106049.80	106049.80	0.00			отоп	2Д80		50
								СК13-Калужская,82а	5857.00	5857.00	0.00			отоп	2Д80	2	
								Тепловая сеть от СК-15с до дома № 86 по ул. Калужской	41000.00	12573.64	28426.36			отоп	2х50	84	
								Тепловая сеть подземный трубопровод от СК-19 до тепличной д.к № 31 ул. Боевая, 65	169300.00	51918.36	117381.64			отоп	2х50	22	
								К104-АТСК5 квартал 140	13677.21	13677.21	0.00			отоп	2Д65	24	
								Участок тепловой сети: СК14-СК15, ул. Боевая, 63	68386.03	68386.03	0.00			отоп	2Д65	30	
								Участок тепловой сети: СК13-СК14, ул. Боевая, 63	75431.87	75431.87	0.00			отоп	2Д80	28	
								Участок тепловой сети: ул. Боевая, дом 63-СК13	504.43	504.43	0.00			отоп	2Д80	15	
176	Сооружение	Линейный объект	Костромская обл., г. Кострома, ул. Борьбы - ул. Терешковой, ул.Козуева - ул.Депутатская, Тепловая сеть от К-7 по ул. Борьбы в квартале 49	252	44:27:010809:1560/3	29-44-01/27/30.2004-550 от 15.03.2004	44:27:010809:1560/3-44/012/2019-3 от 12.03.2019							подземная			
								К7г-СК1-СК2-д.6 квартал 49	26805.64	26805.64	0.00			отоп	2Д70	58	
								К7-К7г квартал 49	26810.51	26810.51	0.00			отоп	2Д200	37	
								К7д-К7е квартал 49	29476.45	29476.45	0.00			отоп	2Д200	46,5	
								К7е-К7з квартал 49	61409.28	61409.28	0.00			отоп	2Д200	100	
177	Сооружение	Тепловая трасса	Костромская область, г. Кострома, от камерной на ул. Ленина 59/2 до дома 59/5 по ул. Конопницкой	870	44:27:000000:1595	44:07:000000:1595-44/012/2019-2 19.02.2019	44:07:000000:1595-44/012/2019-3 01.03.2019							подземная /надземная			
								Дипломный объект: тепловая сеть магистралей проходящая от котельной по ул. Ленина, 25, до дома № 53 по ул. Никиты Либы	2913967.00	1656104.89	1257862.11				2х350;2х370;2х1000;2х150	847	425

80

178	Сооружение	Тепловые сети к жилому дому № 51 по ул. Магистральной (ТК-1 слева № 51 по ул. Магистральной, прот.пр. 9,12м.)	Костромская область, г. Кострома, ул. Магистральная, д. 51	9,12	44:27:080601:87	44:27:080601:87-44:012/2019-3 17.05.2019	44:27:080601:87-44:012/2019-1 12.04.2019	Тепловые сети к жилому дому № 51 по ул. Магистральной	89 000,00	22 546,92	66 453,08		отоп	2х80	9,12	
179		Теплотрасса к жилому дому № 16а в микрорайоне Давыдовский-3	Костромская область, г. Кострома, микрорайон Давыдовский-3	23,41	44:27:000000:13309	44:27:000000:13309-44:012/2019-2 22.03.2019	44:27:000000:13309-44:012/2019-3 09.04.2019		242 000,00	61 306,92	180 693,08		отоп	2х70	23,41	
180		Теплотрасса к жилым домам № 14 и 14а в микрорайоне Давыдовский-3	Костромская область, г. Кострома, микрорайон Давыдовский-3	83,4	44:27:000000:13310	44:27:000000:13310-44:012/2019-1 02.04.2019	44:27:000000:13310-44:012/2019-3 18.04.2019		805 000,00	203 933,08	601 066,92		отоп	2х100-2х80	83,4	

Концедент	Концессионер	Субъект	Балансодержатель
Администрация города Кострома	ВАО «Территориальная генерирующая компания №2»	Субъект Российской Федерации Костромская область	МУП г. Костромы «Городские сети»
Заместитель Администрации города Кострома	Генеральный директор	Заместитель губернатора Костромской области – Директор департамента строительства, жилищно-коммунального хозяйства и топливно-энергетического комплекса Костромской области	Директор
В. В. Сидоров	Р.Н. Пинигин	И.Н. Сорокин	Д.А. Сорокин

Приложение № 1
к концессионному соглашению от "28" июня 2019 года № 54-г

«Состав Объекта Соглашения, его описание и технико-экономические показатели»
§ 3 Тепловые и электрические сети (движимое)

№ п/п	присвоенный инв.№	Инв.№	Наименование основных средств	Постановление о закреплении, баланс (есть ОС)	Первоначальная стоимость	Амортизация	Остаточная стоимость	наименования участков тепловых сетей, входящих в инвентарный номер	Технико-экономические показатели			
									назначение сети	Д (ММ)	Длина канала	Площадь
1	ОБ-000138		Тепловая сеть подземной прокладки в непроходном канале по адресу: г. Кострома, от тепловой камеры СК-2 до жилого дома 30 по проспекту Речной	от 15.09.2016 № 2624 "О закреплении тепловой сети за муниципальным унитарным предприятием города Костромы "Городские сети" на праве хозяйственного ведения"	37 005,00	16 035,50	20 969,50		отоп	2д50	7,7	8,15
2	Б00000165	00000165	Участок тепловой сети от ТК-8 до магазина улица Солоница, 3а	от 02.12.2013 № 2778 "О закреплении муниципального имущества за муниципальным унитарным предприятием города Костромы "Городские сети" на праве хозяйственного ведения"	204 039,00	40 127,67	163 911,33		отоп	2Д80	17,6	
3	ОБ-000129		Участок тепловой сети протяженностью 7м, в двухтрубном исполнении, материал труб-сталь, диаметр условного прохода Ду=40мм, изоляция отсутствует,от тепловой камеры ТК-8 до здания по адресу: г.Кострома, м-н Черноречье,д.3а	от 29.06.2016 № 1749 "О закреплении объектов инженерной инфраструктуры за муниципальным унитарным предприятием города Костромы "Городские сети" на праве хозяйственного ведения"	51 808,00	22 450,22	29 357,78		отоп	2д40	7	
4	Б00000335	Б00000335	Участок тепловой сети от жилого дома №58 до жилого дома №56 по ул. Нижняя Дебря	от 20.08.2014 № 2254 "О закреплении участков тепловых сетей за муниципальным унитарным предприятием города Костромы "Городские сети" на праве хозяйственного ведения"	26 000,00	18 633,19	7 366,81		отоп	2д50	30	
5	Б00000305	00000305	Участок тепловой сети квартал 191, СК-8 - т.А (улица Нижняя Дебря, 53)	от 20.08.2014 № 2254 "О закреплении участков тепловых сетей за муниципальным унитарным предприятием города Костромы "Городские сети" на праве хозяйственного ведения"	40 000,00	40 000,00	0,00		отоп		12	
6	Б00000173	00000173	Участок тепловой сети квартал № 188 от ТК-1А до дома № 37 через № 39а	от 02.12.2013 № 2778 "О закреплении муниципального имущества за муниципальным унитарным предприятием города Костромы "Городские сети" на праве хозяйственного ведения"	3 246 832,00	638 543,43	2 608 288,57		отоп	2Д150	203	
7	ОБ-000319		Тепловая сеть: подземного трубопровода в непроходном канале, составляющая 75м, в двухтрубном исполнении, диаметром 114 мм, общей протяженностью 150м, тепловая изоляция выполнена из минераловатных матов с наружным покрытием из рубероида, имеющая местоположение: г. Кострома, ул. Нижняя Дебря, в р-не дома 39а, от камеры УТ до камеры ТК-1А	от 18.07.2017 № 2036 "О закреплении движимого имущества за муниципальным унитарным предприятием города Костромы "Городские сети" на праве хозяйственного ведения"	89 000,00	5 170,06	83 829,94		отоп	2д114	75	
8	Б00000185	00000185	Участок тепловой сети улица Привокзальная, от ТК-8 до жилого дома № 16а	от 02.12.2013 № 2778 "О закреплении муниципального имущества за муниципальным унитарным предприятием города Костромы "Городские сети" на праве хозяйственного ведения"	19 322,00	3 800,19	15 521,81		отоп	2Д80	6	
9	Б00000208	00000208	Участок тепловой сети от ТК 3 до дома № 196 по улице Мясницкая	от 02.12.2013 № 2778 "О закреплении муниципального имущества за муниципальным унитарным предприятием города Костромы "Городские сети" на праве хозяйственного ведения"	201 914,00	39 709,95	162 204,05		отоп	2Д70	28,5	
10	Б00000327	00000327	Участок тепловой сети квартал 142 СК-17-СК-18, у жилого дома № 108 по проспекту Мира	от 20.08.2014 № 2254 "О закреплении участков тепловых сетей за муниципальным унитарным предприятием города Костромы "Городские сети" на праве хозяйственного ведения"	50 000,00	24 479,01	25 520,99		отоп/гвс	2Д100/д50	149	24,5
11	Б00000216	00000216	Участок тепловой сети от ТК-11 до жилого дома № 19б, улица Индустриальная	от 02.12.2013 № 2778 "О закреплении муниципального имущества за муниципальным унитарным предприятием города Костромы "Городские сети" на праве хозяйственного ведения"	618 301,00	121 599,00	496 702,00		отоп	2д70	57	
12	Б00000484	Б00000484	Участок тепловой сети от ТК-7 до здания по по адресу: г. Кострома, ул. Центральная, 17	от 14.01.2016 № 35 "О закреплении объектов инженерной инфраструктуры за муниципальным унитарным предприятием города Костромы "Городские сети" на праве хозяйственного ведения"	61 830,00	18 033,75	43 796,25		отоп		8	
13	Б00000198	00000198	Участок тепловой сети от 1 ТК-46(д) до ТК-33 в районе здания на пл. Конституции, 1	от 02.12.2013 № 2778 "О закреплении муниципального имущества за муниципальным унитарным предприятием города Костромы "Городские сети" на праве хозяйственного ведения"	2 090 729,00	411 176,90	1 679 552,10		отоп	2Д250	120,0	
14	000000072	000000072	Тепловая сеть от СК-3 до т.1 и от т.1 до ТК на территории "Костромамебель" по ул. Кузнецкой, 29	от 28.03.2011 № 522 "О закреплении тепловых сетей за муниципальным унитарным предприятием города Костромы "Городские сети" на праве хозяйственного ведения"	99 000,00	30 360,00	68 640,00		отоп	2д150/2д50	50	56,8
15	Б00000170	00000170	Участок тепловой сети от СК-3 до мебельного цеха по улице Кузнецкой, 18	от 02.12.2013 № 2778 "О закреплении муниципального имущества за муниципальным унитарным предприятием города Костромы "Городские сети" на праве хозяйственного ведения"	708 470,00	139 332,63	569 137,37		отоп	2Д70	90	
16	Б00000058	00000058	Тепловая сеть от камеры ТК-48 до камеры отпуска и от камеры отпуска до здания ЦТП по ул. Никитской 60 строение 1	от 15.11.2011 № 2631 "О закреплении муниципального имущества за муниципальным унитарным предприятием города Костромы "Городские сети" на праве хозяйственного ведения"	566 160,00	156 637,60	409 522,40		отоп	2д200/2д150	15	51,2

17	Б00000364	Б00000364	Тепловая сеть от врезки в существующую теплотрассу до ввода в многоквартирный дом улица Березовая роща, 9	от 28.09.2015 № 2766 "О закреплении тепловой сети протяжённостью 29,6 погонных метра от врезки в существующую теплотрассу до ввода в многоквартирный дом, расположенный по адресу: Костромская область, город Кострома, улица Берёзовая роща, дом 9, за муниципальным унитарным предприятием города Костромы "Городские сети" на праве хозяйственного ведения"	698 507,00	88 477,68	610 029,32		отоп	2д57	29,6	
18	0Б-000189		Тепловые сети от ТК-7 до здания насосной станции, адрес: г. Кострома, ул. Березовая роща, д.12б, протяженностью 45м	от 20.12.2016 № 3392 "О закреплении движимого имущества за муниципальным унитарным предприятием города Костромы "Городские сети" на праве хозяйственного ведения"	135 000,00	11 203,40	123 796,60		отоп		45	
19	Б00000088	00000088	Наружная тепловая сеть от ТК32а до здания Гимназии №28, ул.Советская,115	от 23.04.2012 № 833 "О принятии наружной тепловой сети из оперативного управления муниципального бюджетного образовательного учреждения города Костромы "Гимназия № 28" и закреплении её за муниципальным унитарным предприятием города Костромы "Городские сети" на праве хозяйственного ведения"	367 834,00	367 834,00	0,00		отоп	2д70	50	
20	Б00000129	00000129	Тепловая сеть от СК-3 до здания, д/с № 39, ул. Никитская, д.106б	от 17.06.2013 № 1311 "О принятии наружной тепловой сети из оперативного управления муниципального бюджетного дошкольного образовательного учреждения города Костромы "Детский сад № 39" и закреплении её за муниципальным унитарным предприятием города Костромы "Городские сети" на праве хозяйственного ведения"	664 102,00	664 102,00	0,00		отоп	2д50	15	100
21	Б00000127	00000127	Тепловая наружная сеть от СК-4а до здания ул. Никитская, 130	от 17.06.2013 № 1319 "О принятии наружной тепловой сети из оперативного управления муниципального бюджетного образовательного учреждения города Костромы "Лицей № 34" и закреплении её за муниципальным унитарным предприятием города Костромы "Городские сети" на праве хозяйственного ведения"	112 609,00	112 609,00	0,00		отоп	2д50	19,5	
22	Б00000091	00000091	Тепловая сеть от СК-6 до здания школы и от СК6а до здания гаража 194,5м Никитская,106а	от 23.04.2012 № 819 "О принятии наружной тепловой сети из оперативного управления муниципального бюджетного образовательного учреждения города Костромы "Лицей № 34" и закреплении её за муниципальным унитарным предприятием города Костромы "Городские сети" на праве хозяйственного ведения"	1 415 350,63	1 415 350,63	0,00		отоп	2д80	194,5	
23	Б00000078	00000078	Тепловая сеть от СК-14 до здания детского сада Никитская 122	от 23.04.2012 № 832 "О принятии наружной тепловой сети из оперативного управления муниципального бюджетного образовательного учреждения города Костромы "Детский сад № 21" и закреплении её за муниципальным унитарным предприятием города Костромы "Городские сети" на праве хозяйственного ведения"	105 863,66	105 863,66	0,00		отоп	2д50	26	
24	Б00000308	00000308	участок тепловой сети транзит по дому ул. Никитская, 114	от 20.08.2014 № 2254 "О закреплении участков тепловых сетей за муниципальным унитарным предприятием города Костромы "Городские сети" на праве хозяйственного ведения"	51 000,00	39 950,00	11 050,00		отоп	2д80		68,8
25	Б00000290	00000290	Участок тепловой сети транзит по ж/д ул. Никитская, 112	от 20.08.2014 № 2254 "О закреплении участков тепловых сетей за муниципальным унитарным предприятием города Костромы "Городские сети" на праве хозяйственного ведения"	42 000,00	32 900,00	9 100,00		отоп	2д100		77
26	000000071	000000071	Тепловая сеть от СК-8 через СК-9, СК-10 до КНС по ул. 1Мая.	от 28.03.2011 № 522 "О закреплении тепловых сетей за муниципальным унитарным предприятием города Костромы "Городские сети" на праве хозяйственного ведения"	177 000,00	54 280,00	122 720,00		отоп	2д50	60	
27	000000131	000000131	Тепловая сеть от СК-2 до общежития по ул. Щемиловка, 21.	от 21.03.2011 № 468 "О закреплении тепловых сетей за муниципальным унитарным предприятием города Костромы "Городские сети" на праве хозяйственного ведения"	180 300,00	55 292,00	125 008,00		отоп	2д100	38	
28	000000127	000000127	Тепловая сеть от СК-14 до здания АХО по ул. Щемиловка,13а.	от 21.03.2011 № 468 "О закреплении тепловых сетей за муниципальным унитарным предприятием города Костромы "Городские сети" на праве хозяйственного ведения"	46 200,00	14 168,00	32 032,00		отоп	2д50	12	
29	000000125	000000125	Тепловая сеть от СК-1а до корпуса В по ул.1Мая,14а.	от 21.03.2011 № 468 "О закреплении тепловых сетей за муниципальным унитарным предприятием города Костромы "Городские сети" на праве хозяйственного ведения"	75 900,00	23 276,00	52 624,00		отоп	2д100	16	
30	000000098	000000098	Тепловая сеть от СК-14 до корпуса А по ул. 1Мая, 14.	от 21.03.2011 № 468 "О закреплении тепловых сетей за муниципальным унитарным предприятием города Костромы "Городские сети" на праве хозяйственного ведения"	85 400,00	26 189,64	59 210,36		отоп	2д100	18	
31	Б00000064	00000064	Тепловая сеть от т.А до спортзала по ул. Пятницкой, 2/18	от 15.11.2011 № 2631 "О закреплении муниципального имущества за муниципальным унитарным предприятием города Костромы "Городские сети" на праве хозяйственного ведения"	206 290,00	57 073,29	149 216,71		отоп	2д80	54,5	
32	Б00000211	00000211	Участок тепловой сети ул. Островского, 9 (глазное отделение)-прачечная	от 02.12.2013 № 2778 "О закреплении муниципального имущества за муниципальным унитарным предприятием города Костромы "Городские сети" на праве хозяйственного ведения"	4 756,00	935,15	3 820,85		гвс	Д80	12	
33	0Б-000316		Тепловая сеть подземной прокладки, протяженностью 12 п.м, предназначенная для подачи теплоносителя на отопление здания, выполненная из стальных труб диаметром 2Д76 мм (двухтрубное исполнение), имеющая местоположение: г. Кострома, ул. Пятницкая, д.39/1, от СК-8 до административного здания.	от 18.07.2017 № 2036 "О закреплении движимого имущества за муниципальным унитарным предприятием города Костромы "Городские сети" на праве хозяйственного ведения"	6 200,00	360,22	5 839,78		отоп	2д76	12	

34	Б00000276	00000276	Участок тепловой сети квартал 23 ул. Комсомольская, 44-ул. Симановского, 26	от 20.08.2014 № 2254 "О закреплении участков тепловых сетей за муниципальным унитарным предприятием города Костромы "Городские сети" на праве хозяйственного ведения"	97 000,00	37 991,51	59 008,49		отоп	2д80	30		
35	000000094	000000094	Тепловая сеть по подвалу дома № 26/17 ул. Симановского.	от 28.03.2011 № 522 "О закреплении тепловых сетей за муниципальным унитарным предприятием города Костромы "Городские сети" на праве хозяйственного ведения"	16 000,00	4 906,36	11 093,64		отоп	2д80		20	
36	000000114	000000114	Тепловая сеть от дома № 24а до дома № 24 по ул.Козуева.	от 21.03.2011 № 468 "О закреплении тепловых сетей за муниципальным унитарным предприятием города Костромы "Городские сети" на праве хозяйственного ведения"	89 100,00	27 324,00	61 776,00		отоп	2д50	18	10	
37	000000097	000000097	Тепловая сеть от административного здания по ул. Симановского, 32г через СК-15 до гаража по ул. Симановского, 32д.	от 21.03.2011 № 468 "О закреплении тепловых сетей за муниципальным унитарным предприятием города Костромы "Городские сети" на праве хозяйственного ведения"	81 800,00	25 085,64	56 714,36		отоп	2д40	17		
38	000000142	00000142	Участок тепловой сети от СК-12А до дома ; 4 по переулку Зеленому	от 01.07.2011 № 1565 "О закреплении участка тепловой сетипо переулку Зелёному в городе Костроме за муниципальным унитарным предприятием города Костромы "Городские сети" на праве хозяйственного ведения"	59 600,00	17 284,29	42 315,71		отоп	2д50	14		
39	000000092	000000092	Теплова сеть от СК-6 до дома № 40 по ул. Островского	от 28.03.2011 № 522 "О закреплении тепловых сетей за муниципальным унитарным предприятием города Костромы "Городские сети" на праве хозяйственного ведения"	97 000,00	29 746,36	67 253,64		отоп	2д50	33		
40	000000112	000000112	Тепловая сеть от СК-1 до гостиницы по проспекту Текстильщиков, 31а.	от 21.03.2011 № 468 "О закреплении тепловых сетей за муниципальным унитарным предприятием города Костромы "Городские сети" на праве хозяйственного ведения"	23 200,00	7 114,36	16 085,64		отоп	2д50		11,6	
41	Б00000057	00000057	Тепловая сеть от СК-9 через Ск-10 до дома № 32 по ул. Спасокукоцкого	от 15.11.2011 № 2631 "О закреплении муниципального имущества за муниципальным унитарным предприятием города Костромы "Городские сети" на праве хозяйственного ведения"	83 210,00	23 021,71	60 188,29		отоп	2д50	29		
42	Б00000191	00000191	Участок тепловой сети транзит по жилому дому № 60 по ул. Депутатской	от 02.12.2013 № 2778 "О закреплении муниципального имущества за муниципальным унитарным предприятием города Костромы "Городские сети" на праве хозяйственного ведения"	25 515,00	6 272,29	19 242,71		отоп	д80/д70	26		
43	Б00000190	00000190	Участок тепловой сети транзит по жилому дому № 62 по ул. Депутатской	от 02.12.2013 № 2778 "О закреплении муниципального имущества за муниципальным унитарным предприятием города Костромы "Городские сети" на праве хозяйственного ведения"	34 350,00	8 444,67	25 905,33		отоп	д100	26		
44	000000025	000000025	Тепловая сеть от СК-1 до дома № 145 по ул. Ерохова(аптека).	от 14.05.2010 № 916 "О закреплении тепловой сети за муниципальным унитарным предприятием города Костромы "Городские сети" на праве хозяйственного ведения"	18 000,00	5 880,00	12 120,00		отоп	2д50	4,5		
45	Б00000309	00000309	Участок тепловой сети от ж/д по пр. Текстильщиков, 94а СК8-СК10 до ж/д по пр. Текстильщиков, 94	от 20.08.2014 № 2254 "О закреплении участков тепловых сетей за муниципальным унитарным предприятием города Костромы "Городские сети" на праве хозяйственного ведения"	117 000,00	45 825,00	71 175,00		отоп	2д50	23		
46	Б00000222	00000222	Участок тепловой сети СК6-СК4-СК3-СК5 ул. Ерохова, 46; от СК6 до СК4, от СК4 до ул Ерохова, 46	от 02.12.2013 № 2778 "О закреплении муниципального имущества за муниципальным унитарным предприятием города Костромы "Городские сети" на праве хозяйственного ведения"	52 021,00	10 230,60	41 790,40		отоп	Д/2Д80/2Д40	142		
47	Б00000221	00000221	Участок тепловой сети СК2-СК9 ул. Ерохова, 10	от 02.12.2013 № 2778 "О закреплении муниципального имущества за муниципальным унитарным предприятием города Костромы "Городские сети" на праве хозяйственного ведения"	475 319,00	93 479,60	381 839,40		отоп	2Д50	82		
48	Б00000220	00000220	Участок тепловой сети от СК2 до жилого дома по ул. Ерохова, 6а	от 02.12.2013 № 2778 "О закреплении муниципального имущества за муниципальным унитарным предприятием города Костромы "Городские сети" на праве хозяйственного ведения"	196 191,00	38 584,23	157 606,77		отоп	2Д80	33		
49	Б00000219	00000219	Участок тепловой сети от СК6- ул. Ерохова, 6	от 02.12.2013 № 2778 "О закреплении муниципального имущества за муниципальным унитарным предприятием города Костромы "Городские сети" на праве хозяйственного ведения"	173 897,00	34 199,94	139 697,06		отоп	2Д50	30		
50	Б00000218	00000218	участок тепловой сети СК-СК2- улица Ерохова, 4д: от СК4 до СК2, от СК2 до улицы Ерохова, дом 4д	от 02.12.2013 № 2778 "О закреплении муниципального имущества за муниципальным унитарным предприятием города Костромы "Городские сети" на праве хозяйственного ведения"	233 646,00	45 950,38	187 695,62		отоп	2Д80/2Д40	40		
51	Б00000097	00000097	Тепловая сеть, Рабочий проспект, д. 73	от 23.04.2012 № 829 "О принятии наружной тепловой сети из оперативного управления муниципального бюджетного образовательного учреждения дополнительного образования детей города Костромы "Центр детского творчества «Ипатьевская слобода" и закреплении её за муниципальным унитарным предприятием города Костромы "Городские сети" на праве хозяйственного ведения"	121 322,11	121 322,11	0,00		отоп	2д50	28		
52	000000135	000000135	Тепловая сеть от К-19 до жилого дома № 23 ул. Катушечная.	от 21.03.2011 № 468 "О закреплении тепловых сетей за муниципальным унитарным предприятием города Костромы "Городские сети" на праве хозяйственного ведения"	167 300,00	51 305,64	115 994,36		отоп	2д100	30		
53	Б00000070	00000070	Участок тепловой сети кв. 132, СК-5- проспект Мира, 53а	от 23.03.2012 № 564 "О закреплении тепловых сетей за муниципальным унитарным предприятием города Костромы "Городские сети" на праве хозяйственного ведения"	34 000,00	9 066,40	24 933,60		отоп	2д80	9		
54	Б00000055	00000055	Тепловая сеть с сетью ГВС , транзит по подвалу гостиницы, пр.Мира, 159а.	от 15.11.2011 № 2631 "О закреплении муниципального имущества за муниципальным унитарным предприятием города Костромы "Городские сети" на праве хозяйственного ведения"	100 420,00	27 782,59	72 637,41		отоп	2д70		17	
55	Б00000286	00000286	Участок тепловой сети квартал 142а, т.А-ЦТП пр. Мира, 128	от 20.08.2014 № 2254 "О закреплении участков тепловых сетей за муниципальным унитарным предприятием города Костромы "Городские сети" на праве хозяйственного ведения"	6 000,00	2 350,00	3 650,00		отоп	2Д50		6	
56	Б00000310	00000310	Участок тепловой сети от ТК-65 до жилого дома № 52 по улице Советской	от 20.08.2014 № 2254 "О закреплении участков тепловых сетей за муниципальным унитарным предприятием города Костромы "Городские сети" на праве хозяйственного ведения"	202 000,00	79 116,51	122 883,49		отоп	2Д40	60		

57	Б00000265	00000265	Участок тепловой сети: ТК61-ТК60а (от котельной Пастуховская, 37), ул. Подлипаева, 3	от 06.05.2014 № 1106 "О закреплении участков тепловых сетей за муниципальным унитарным предприятием города Костромы "Городские сети" на праве хозяйственного ведения"	96 790,40	96 790,40	0,00		отоп	2Д200	40	
58	Б00000089	00000089	Тепловая сеть от ТК-36 до здания д/с 11 Осыпная,15а (протяженность 136 метров)	от 23.04.2012 № 831 "О принятии наружной тепловой сети из оперативного управления муниципального бюджетного дошкольного образовательного учреждения города Костромы "Детский сад № 11" и закреплении её за муниципальным унитарным предприятием города Костромы "Городские сети" на праве хозяйственного ведения"	538 764,26	538 764,26	0,00		отоп	2д50		136
59	Б00000116	00000116	Тепловая сеть от ТК-24 до здания (Березовый проезд, 6а)	от 17.06.2013 № 1312 "О принятии наружной тепловой сети из оперативного управления муниципального бюджетного дошкольного образовательного учреждения города Костромы "Детский сад № 79" и закреплении её за муниципальным унитарным предприятием города Костромы "Городские сети" на праве хозяйственного ведения"	939 349,00	923 722,00	15 627,00		отоп		80,7	
60	Б00000350	Б00000350	Наружные сети теплофикации ул. Суслова, 16А	от 24.09.2014 № 2543 "О принятии движимого имущества из оперативного управления Управления строительства и капитального ремонта Администрации города Костромы и закреплении его за муниципальным унитарным предприятием города Костромы "Городские сети" на праве хозяйственного ведения"	914 114,72	132 038,92	782 075,80		отоп		114,7	
61	Б00000215	00000215	Участок тепловой сети от тепловой камеры ТК-16-8 до многоквартирного дома 14/20 по Березовому проезду	от 02.12.2013 № 2778 "О закреплении муниципального имущества за муниципальным унитарным предприятием города Костромы "Городские сети" на праве хозяйственного ведения"	654 448,00	128 707,91	525 740,09		отоп	2Д100	68,8	
62	Б00000213	00000213	Участок тепловой сети транзит по подвалу жилого дома № 27, проезд Студенческий	от 02.12.2013 № 2778 "О закреплении муниципального имущества за муниципальным унитарным предприятием города Костромы "Городские сети" на праве хозяйственного ведения"	162 304,00	39 899,93	122 404,07		отоп	2Д150	63	
63	Б00000212	00000212	Участок тепловой сети от дома № 27 до дома № 29/14, проезд Студенческий	от 02.12.2013 № 2778 "О закреплении муниципального имущества за муниципальным унитарным предприятием города Костромы "Городские сети" на праве хозяйственного ведения"	214 027,00	42 091,78	171 935,22		отоп	2Д80	27	
64	Б00000263	00000263	Участок тепловой сети: ТК3-ТК6 микрорайон Юбилейный, 20.	от 06.05.2014 № 1106 "О закреплении участков тепловых сетей за муниципальным унитарным предприятием города Костромы "Городские сети" на праве хозяйственного ведения"	75 441,32	75 441,32	0,00		отоп		86,1	
65	000000106	000000106	Тепловая сеть подземной прокладки от надземной тепловой сети в т. 19 до здания автовокзала Кинешемское шоссе,21	от 21.03.2011 № 468 "О закреплении тепловых сетей за муниципальным унитарным предприятием города Костромы "Городские сети" на праве хозяйственного ведения"	443 000,00	135 853,64	307 146,36		отоп	2д80	91,7	
66	Б00000194	00000194	Участок тепловой сети транзит по жилому дому № 12 по Кинешемскому шоссе	от 02.12.2013 № 2778 "О закреплении муниципального имущества за муниципальным унитарным предприятием города Костромы "Городские сети" на праве хозяйственного ведения"	59 452,00	14 615,48	44 836,52		отоп	2д125		40
67	Б00000193	00000193	Участок тепловой сети транзит по жилому дому № 22 по Кинешемскому шоссе	от 02.12.2013 № 2778 "О закреплении муниципального имущества за муниципальным унитарным предприятием города Костромы "Городские сети" на праве хозяйственного ведения"	84 884,00	20 867,12	64 016,88		отоп	2д100/2д80	68	
68	Б00000115	00000115	Наружная тепловая сеть от ТК-7 до здания, Гимназия № 28, ул. Привокзальная, 9а	от 17.06.2013 № 1310 "О принятии наружных тепловых сетей из оперативного управления муниципального бюджетного образовательного учреждения города Костромы "Гимназия № 28" и закреплении её за муниципальным унитарным предприятием города Костромы "Городские сети" на праве хозяйственного ведения"	115 496,00	115 496,00	0,00		отоп	2д50	20	
69	Б00000128	00000128	Наружная тепловая сеть от ТК-7а до здания, д/с № 65, ул. Привокзальная, д 7	от 17.06.2013 № 1313 "О принятии наружной тепловой сети из оперативного управления муниципального бюджетного дошкольного образовательного учреждения города Костромы "Детский сад № 65" и закреплении её за муниципальным унитарным предприятием города Костромы "Городские сети" на праве хозяйственного ведения"	112 609,00	112 609,00	0,00		отоп	2д70	19,5	
70	Б00000130	00000130	Тепловая сеть от ТК-8 до здания, д/с № 82, ул. Привокзальная, д. 9	от 17.06.2013 № 1314 "О принятии наружной тепловой сети из оперативного управления муниципального бюджетного дошкольного образовательного учреждения города Костромы "Детский сад № 82" и закреплении её за муниципальным унитарным предприятием города Костромы "Городские сети" на праве хозяйственного ведения"	54 861,00	54 861,00	0,00		отоп	2д40	9,5	
71	Б00000307	00000307	Участок тепловой сети от ТК-1а до дома № 17 по ул. Привокзальной	от 20.08.2014 № 2254 "О закреплении участков тепловых сетей за муниципальным унитарным предприятием города Костромы "Городские сети" на праве хозяйственного ведения"	309 000,00	67 236,32	241 763,68		отоп	2Д70		127,5
72	000000070	000000070	Тепловая сеть от СК-14 до дома № 30 по ул. Сенной.	от 28.03.2011 № 522 "О закреплении тепловых сетей за муниципальным унитарным предприятием города Костромы "Городские сети" на праве хозяйственного ведения"	137 000,00	42 013,64	94 986,36		отоп	2д50	31	
73	000000104	000000104	Тепловая сеть от СК-11а до склада в районе дома по пл. Мира, 2.	от 21.03.2011 № 468 "О закреплении тепловых сетей за муниципальным унитарным предприятием города Костромы "Городские сети" на праве хозяйственного ведения"	18 200,00	5 581,64	12 618,36		отоп		7	
74	Б00000320	00000320	Участок тепловой сети квартал 19 СК6- пер. Сенной, 21	от 20.08.2014 № 2254 "О закреплении участков тепловых сетей за муниципальным унитарным предприятием города Костромы "Городские сети" на праве хозяйственного ведения"	118 000,00	30 811,32	87 188,68		отоп	2Д50	35	
75	Б00000069	00000069	Участок тепловой сети кв.111 СК11а-база ул. Шагова, 63	от 23.03.2012 № 564 "О закреплении тепловых сетей за муниципальным унитарным предприятием города Костромы "Городские сети" на праве хозяйственного ведения"	13 000,00	3 466,40	9 533,60		отоп	2д100		7

76	000000084	000000084	Тепловая сеть от СК-9 до гаража по ул. Ленина, 20.	от 28.03.2011 № 522 "О закреплении тепловых сетей за муниципальным унитарным предприятием города Костромы "Городские сети" на праве хозяйственного ведения"	12 000,00	3 680,00	8 320,00		отоп	2д50	4	
77	000000119	000000119	Тепловая сеть от СК-3 до т.1 на территории № 5/2 по ул. Князева и от т.1 до СК-6 по ул. Лавровской.	от 21.03.2011 № 468 "О закреплении тепловых сетей за муниципальным унитарным предприятием города Костромы "Городские сети" на праве хозяйственного ведения"	162 000,00	49 680,00	112 320,00		отоп	2д50	16	31
78	000000124	000000124	Тепловая сеть по подвалу собора по ул. Симановского, 26.	от 21.03.2011 № 468 "О закреплении тепловых сетей за муниципальным унитарным предприятием города Костромы "Городские сети" на праве хозяйственного ведения"	41 100,00	12 604,00	28 496,00		отоп			10
79	Б00000197	00000197	Участок тепловой сети квартал 10 СК8-СК-9-СК10-СК11, ул. Советская, 23	от 02.12.2013 № 2778 "О закреплении муниципального имущества за муниципальным унитарным предприятием города Костромы "Городские сети" на праве хозяйственного ведения"	140 901,00	27 710,53	113 190,47		отоп	2Д80	81	78
80	Б00000304	00000304	Участок тепловой сети квартал 41 СК5-аптека ул. Спасокукоцкого, 29	от 20.08.2014 № 2254 "О закреплении участков тепловых сетей за муниципальным унитарным предприятием города Костромы "Городские сети" на праве хозяйственного ведения"	184 000,00	72 066,51	111 933,49		отоп	2Д70	69	
81	Б00000090	00000090	Тепловая сеть от СК-1 до здания школы №18 ул.Боевая 64 прот. 25 м	от 23.04.2012 № 838 "О принятии наружной тепловой сети из оперативного управления муниципального бюджетного образовательного учреждения города Костромы "Средняя общеобразовательная школа № 18" и закреплении её за муниципальным унитарным предприятием города Костромы "Городские сети" на праве хозяйственного ведения"	184 361,00	184 361,00	0,00		отоп		25	
82	000000109	000000109	Тепловая сеть от К-77 до дома № 78 по ул. Симановского.	от 21.03.2011 № 468 "О закреплении тепловых сетей за муниципальным унитарным предприятием города Костромы "Городские сети" на праве хозяйственного ведения"	255 200,00	78 261,64	176 938,36		отоп	2д50	14,9	
83	000000065	000000065	Тепловая сеть: подземный трубопровод ГВС от колледжа ул. Ленина, № 149а через СК-23 до общежития ул. Ленина, № 147.	от 28.03.2011 № 522 "О закреплении тепловых сетей за муниципальным унитарным предприятием города Костромы "Городские сети" на праве хозяйственного ведения"	19 000,00	5 826,36	13 173,64		гвс		43	
84	Б00000196	00000196	Участок тепловой сети от СК-9 до жилого дома № 35а по улице Беговой	от 02.12.2013 № 2778 "О закреплении муниципального имущества за муниципальным унитарным предприятием города Костромы "Городские сети" на праве хозяйственного ведения"	412 003,00	81 027,06	330 975,94		отоп	2Д125	42	
85	Б00000261	00000261	Участок тепловой сети: Бойлерная-дом № 25 ул. Калиновская (ГВС), квартал 75	от 06.05.2014 № 1106 "О закреплении участков тепловых сетей за муниципальным унитарным предприятием города Костромы "Городские сети" на праве хозяйственного ведения"	3 158,19	3 158,19	0,00		гвс		27	
86	Б00000260	00000260	Участок тепловой сети: СК12-дом № 25 ул. Калиновская, квартал 75	от 06.05.2014 № 1106 "О закреплении участков тепловых сетей за муниципальным унитарным предприятием города Костромы "Городские сети" на праве хозяйственного ведения"	16 580,50	16 580,50	0,00		отоп	2Д100	27	
87	000000018		Тепловая сеть и сеть ГВС на территории ДС № 43, ул. Новый Быт, 4а(литер 1)	от 29.01.2010 № 144 "О принятии из оперативного управления муниципального дошкольного образовательного учреждения детского сада № 43 города Костромы тепловой сети и сети горячего водоснабжения и закреплении её за муниципальным унитарным предприятием города Костромы "Городские сети" на праве хозяйственного ведения"	1 400 327,00	1 400 327,00	0,00		отоп/гвс	2д50/д32	65	
88	Б00000096	00000096	Тепловая сеть, наружная от врезки в подвале до стены здания по ул. Свердлова, 83, "Детский морской центр", ул. И.Сусанина, 31А	от 23.04.2012 № 841 "О принятии наружной тепловой сети из оперативного управления муниципального бюджетного образовательного учреждения дополнительного образования детей города Костромы "Детский морской центр" и закреплении её за муниципальным унитарным предприятием города Костромы "Городские сети" на праве хозяйственного ведения"	92 150,54	92 150,54	0,00		отоп	2д50	12	5
89	ОБ-000205		Тепловая сеть от здания аптеки ул.Свердлова, 83 до насосной станции ул.Сверлова, 83а	от 12.04.2017 № 897 "О закреплении движимого имущества за муниципальным унитарным предприятием города Костромы "Городские сети" на праве хозяйственного ведения"	69 000,00	5 439,89	63 560,11		отоп	2д25	23	
90	ОБ-000009		Тепловая сеть от тепловой камеры УУ (кафе "Охотничье" по ул. Калиновской) до СК-4 (в районе ж/д по ул. Галичской,45)	построено предприятием	3 567 698,47	380 554,56	3 187 143,91		отоп	2д159	347	
91	000000139	000000139	Тепловая сеть от УТ-1 до здания ВНС 2-й Давыдовский м/р-н, 61.	от 21.03.2011 № 468 "О закреплении тепловых сетей за муниципальным унитарным предприятием города Костромы "Городские сети" на праве хозяйственного ведения"	130 700,00	40 081,64	90 618,36		отоп	2д50	28,9	
92	Б00000075	00000075	Тепловая сеть от ТК-7 до здания д/с (протяженность 76,5 м) Давыдовский-2, 65а	от 23.04.2012 № 827 "О принятии наружной тепловой сети из оперативного управления муниципального бюджетного дошкольного образовательного учреждения города Костромы "Детский сад № 71" и закреплении её за муниципальным унитарным предприятием города Костромы "Городские сети" на праве хозяйственного ведения"	559 939,13	559 939,13	0,00		отоп	2д80	76,5	
93	Б00000076	00000074	Тепловая сеть подземной прокладки от СК-4до здания *п/с* № 69, ул. Профсоюзная, 22; прот.тр. 48м.	от 23.04.2012 № 826 "О принятии наружной тепловой сети из оперативного управления муниципального бюджетного дошкольного образовательного учреждения города Костромы "Детский сад № 69" и закреплении её за муниципальным унитарным предприятием города Костромы "Городские сети" на праве хозяйственного ведения"	362 072,72	362 072,72	0,00		отоп	2д100	44,5	
94	Б00000077	00000077	Тепловая сеть от здания детского сада № 69 до хозблока надземной прокладки , ул. Профсоюзная, 22; прот.тр. 25м.	от 23.04.2012 № 826 "О принятии наружной тепловой сети из оперативного управления муниципального бюджетного дошкольного образовательного учреждения города Костромы "Детский сад № 69" и закреплении её за муниципальным унитарным предприятием города Костромы "Городские сети" на праве хозяйственного ведения"	98 386,50	98 386,50	0,00		отоп	2д40		25

95	Б00000093	00000093	Наружная тепловая сеть от ТК-8 в наземном исполнении, м-н Давыдовский-2, 63а.	от 23.04.2012 № 842 "О принятии наружной тепловой сети из оперативного управления муниципального бюджетного дошкольного образовательного учреждения города Костромы "Центр развития ребёнка - Детский сад № 75" и закреплении её за муниципальным унитарным предприятием города Костромы "Городские сети" на праве хозяйственного ведения"	120 653,20	120 653,20	0,00		отоп	2д80		25,5
96	Б00000094	00000094	Наружная тепловая сеть от ТК-8 в подземном исполнении, м-н Давыдовский-2, 63а.	от 23.04.2012 № 842 "О принятии наружной тепловой сети из оперативного управления муниципального бюджетного дошкольного образовательного учреждения города Костромы "Центр развития ребёнка - Детский сад № 75" и закреплении её за муниципальным унитарным предприятием города Костромы "Городские сети" на праве хозяйственного ведения"	39 870,88	39 870,88	0,00		отоп		20	
97	Б00000287	00000287	Участок тепловой сети квартал 463 ТК5-ж/д № 1 (микр. Давыдовский-2, 1)	от 20.08.2014 № 2254 "О закреплении участков тепловых сетей за муниципальным унитарным предприятием города Костромы "Городские сети" на праве хозяйственного ведения"	299 000,00	117 108,49	181 891,51		отоп	2Д80	43	
98	Б00000177	00000177	Участок тепловой сети квартал № 463 ж/д 7- ВНС, м/р-н 2-й Давыдовский, 7	от 02.12.2013 № 2778 "О закреплении муниципального имущества за муниципальным унитарным предприятием города Костромы "Городские сети" на праве хозяйственного ведения"	93 363,00	18 361,39	75 001,61		отоп	2д40	30,2	
99	Б00000169	00000169	Участок тепловой сети ввод в жилой дом по ул. 2-я Волжская, 15	от 02.12.2013 № 2778 "О закреплении муниципального имущества за муниципальным унитарным предприятием города Костромы "Городские сети" на праве хозяйственного ведения"	322 032,00	63 332,96	258 699,04		отоп	2д50		50
100	Б00000122	00000122	Тепловая сеть от здания по хозблока, ул. Линейная , д.5	от 17.06.2013 № 1315 "О принятии наружной тепловой сети из оперативного управления муниципального бюджетного дошкольного образовательного учреждения города Костромы "Детский сад № 84" и закреплении её за муниципальным унитарным предприятием города Костромы "Городские сети" на праве хозяйственного ведения"	121 271,00	121 271,00	0,00		отоп		38	
101	Б00000079	00000078	Тепловая сеть от задвижек до здания детского сада №84 протяженностью 38 м ул.Линейная,5	от 23.04.2012 № 843 "О принятии наружной тепловой сети из оперативного управления муниципального бюджетного дошкольного образовательного учреждения города Костромы "Детский сад № 84" и закреплении её за муниципальным унитарным предприятием города Костромы "Городские сети" на праве хозяйственного ведения"	153 089,18	153 089,18	0,00		отоп		38	
102	0Б-000462		Тепловая сеть от тепловой камеры УТ-1 (1ТК-62) до тепловой камеры УТ-2 (1ТК-62/1) по ул. Мясницкая	построено предприятием	3 661 819,48	0,00	3 661 819,48		отоп		188,68	
103	Б00000326	00000326	Участок тепловой сети ТК8-ТК9 (ул. Советская, 29)	от 20.08.2014 № 2254 "О закреплении участков тепловых сетей за муниципальным унитарным предприятием города Костромы "Городские сети" на праве хозяйственного ведения"	268 000,00	104 966,51	163 033,49		отоп	2Д80	45	
104	000000116	000000116	Тепловая сеть от ТК-6А до дома № 36а ул. Профсоюзная.	от 21.03.2011 № 468 "О закреплении тепловых сетей за муниципальным унитарным предприятием города Костромы "Городские сети" на праве хозяйственного ведения"	91 600,00	28 090,36	63 509,64		отоп	2д70	27	
105	Б00000095	00000095	Тепловая сеть 30м, ул.Профсоюзная-20	от 23.04.2012 № 834 "О принятии наружной тепловой сети из оперативного управления муниципального бюджетного образовательного учреждения города Костромы "Средняя общеобразовательная школа № 24" и закреплении её за муниципальным унитарным предприятием города Костромы "Городские сети" на праве хозяйственного ведения"	162 618,62	162 618,62	0,00		отоп	2д40	30	
106	Б00000237	00000237	Участок тепловой сети: УТ14-ЦТП ул. Профсоюзная, 30	от 06.05.2014 № 1106 "О закреплении участков тепловых сетей за муниципальным унитарным предприятием города Костромы "Городские сети" на праве хозяйственного ведения"	89 395,34	89 395,34	0,00		отоп	2д200	110	
107	000000089	000000089	Тепловая сеть от ТК20 до ТК23 мкр Давыдовский-3	от 28.03.2011 № 522 "О закреплении тепловых сетей за муниципальным унитарным предприятием города Костромы "Городские сети" на праве хозяйственного ведения"	770 000,00	236 133,64	533 866,36		отоп	2д400	60	
108	000001431		Наружные сети теплоснабжения от УТ-1 до жилого дома по ул. Индустриальная, 24	от 02.12.2009 № 2196 "О включении наружных сетей электроснабжения, теплоснабжения и газоснабжения к жилому дому по адресу: город Кострома, улица Индустриальная, дом 24 в состав муниципальной казны города Костромы и закреплении их за муниципальным унитарным предприятием города Костромы "Городские сети" на праве хозяйственного ведения"	3 404 541,76	1 225 634,76	2 178 907,00		отоп	2д133	231	
109	Б00000217	00000217	Участок тепловой сети м/р-н Давыдовский-3, от ТК-25 до жилого дома № 24	от 02.12.2013 № 2778 "О закреплении муниципального имущества за муниципальным унитарным предприятием города Костромы "Городские сети" на праве хозяйственного ведения"	31 708,00	6 235,71	25 472,29		отоп	2Д100	12	
110	000000023		Теплотрасса (литер 7Л) от ТК-28 до здания Давыдовский — 3 №12а	от 08.10.2010 № 1986 "О принятии из оперативного управления Управления капитального строительства Администрации города Костромы наружных инженерных коммуникаций к зданию по адресу: город Кострома, микрорайон Давыдовский-3, дом 12а и закреплении их на праве хозяйственного ведения за МУП г. Костромы "Городские сети"	297 241,90	97 099,38	200 142,52		отоп	2д50	46,96	
111	000000091	000000091	Тепловая сеть от т.2 до здания лицея по ул. Профсоюзной, 36.	от 28.03.2011 № 522 "О закреплении тепловых сетей за муниципальным унитарным предприятием города Костромы "Городские сети" на праве хозяйственного ведения"	722 000,00	221 413,64	500 586,36		отоп	2д100/2д50		162,14

112	000000107	000000107	Тепловая сеть подземной прокладки от СК-4 до ТК у территории ЦРБ, Кинешемское шоссе, 82, и надземной прокладки от ТК до больницы УВД, Кинешемское шоссе, 84.	от 21.03.2011 № 468 "О закреплении тепловых сетей за муниципальным унитарным предприятием города Костромы "Городские сети" на праве хозяйственного ведения"	794 000,00	243 493,64	550 506,36		отоп	2д150/2д80	159	120,39
113	000000105	000000105	Тепловая сеть от т.1 до жилого дома № 38 по ул Профсоюзной.	от 21.03.2011 № 468 "О закреплении тепловых сетей за муниципальным унитарным предприятием города Костромы "Городские сети" на праве хозяйственного ведения"	149 000,00	45 693,64	103 306,36		отоп	2д100		79,82
114	ОБ-000206		Т/с от тепловой камеры ТК-5 в районе ул.Профсоюзная, 30 до здания насосной станции ул.Профсоюзная, 30б.	от 12.04.2017 № 897 "О закреплении движимого имущества за муниципальным унитарным предприятием города Костромы "Городские сети" на праве хозяйственного ведения"	95 000,00	7 489,61	87 510,39		отоп	2д50		32
115	Б00000189	00000189	Участок тепловой сети транзит по жилому дому № 13/2 по ул. Профсоюзной	от 02.12.2013 № 2778 "О закреплении муниципального имущества за муниципальным унитарным предприятием города Костромы "Городские сети" на праве хозяйственного ведения"	59 452,00	14 615,48	44 836,52		отоп	2д80		60
116	Б00000282	00000282	Участок тепловой сети квартал 463 ТК9-здание ВНС (мкрн. Давыдовский-2, 73)	от 20.08.2014 № 2254 "О закреплении участков тепловых сетей за муниципальным унитарным предприятием города Костромы "Городские сети" на праве хозяйственного ведения"	57 000,00	44 650,00	12 350,00		отоп	2Д50	1	
117	Б00000087	00000087	Тепловая сеть подземной прокладки от ТК-7 до здания школы, протяженностью 12 метров Давыдовский-2,21	от 23.04.2012 № 836 "О принятии наружной тепловой сети из оперативного управления муниципального бюджетного образовательного учреждения города Костромы "Лицей № 17" и закреплении её за муниципальным унитарным предприятием города Костромы "Городские сети" на праве хозяйственного ведения"	88 493,28	88 493,28	0,00		отоп	2д125	12	
118	000000040	000000040	Тепловая сеть подземной прокладки протяженностью 7,50 метров от ТК до здания д/сада № 77, м/р-н Давыдовский-2,43.	от 12.11.2010 № 2312 "О принятии тепловой сети из оперативного управления муниципального дошкольного образовательного учреждения Центр развития ребёнка – детского сада № 77 с осуществлением физического и психического развития, коррекции и оздоровления всех воспитанников города Костромы и закреплении её за муниципальным унитарным предприятием города Костромы "Городские сети" на праве хозяйственного ведения"	67 308,00	67 308,00	0,00		отоп	2д80	7,5	
119	Б00000195	00000195	Участок тепловой сети м/р-н Давыдовский-2, 19 квартал 463 ТК-7а-ТК-7в.	от 02.12.2013 № 2778 "О закреплении муниципального имущества за муниципальным унитарным предприятием города Костромы "Городские сети" на праве хозяйственного ведения"	1 316 449,00	258 901,44	1 057 547,56		отоп	2Д150	107	
120	000000102	000000102	Тепловая сеть от СК-7 до гаража по ул. Сенной, 17.	от 21.03.2011 № 468 "О закреплении тепловых сетей за муниципальным унитарным предприятием города Костромы "Городские сети" на праве хозяйственного ведения"	16 800,00	5 152,00	11 648,00		отоп	2д50	7	
121	000000100	000000100	Тепловая сеть от СК-7 до д.№17 по ул. Сенной.	от 21.03.2011 № 468 "О закреплении тепловых сетей за муниципальным унитарным предприятием города Костромы "Городские сети" на праве хозяйственного ведения"	38 400,00	11 776,00	26 624,00		отоп	2д80		53
122	ОБ-000321		Тепловая сеть,надземной прокладки протяженностью 40м, предназначенная для подачи теплоносителя на отопление здания, выполненная из стальных труб диаметром 2Д76мм (двухтрубное исполнение), имеющая местоположение: г. Кострома, ул. Сенная, д.17, от СК-7 до административного здания	от 18.07.2017 № 2036 "О закреплении движимого имущества за муниципальным унитарным предприятием города Костромы "Городские сети" на праве хозяйственного ведения"	13 000,00	755,16	12 244,84		отоп	2д76	40	
123	Б00000066	00000066	Сеть теплоснабжения подземной прокладки от ТК-1 до дома № 20а м/р-н Давыдовский-3.	от 27.01.2012 № 121 "О закреплении муниципального имущества за муниципальным унитарным предприятием города Костромы "Городские сети" на праве хозяйственного ведения"	102 971,00	28 488,92	74 482,08		отоп	2д70	5,72	
124	Б00000204	00000204	Участок тепловой сети транзит по дому № 22а, ул. Мичуринцев.	от 02.12.2013 № 2778 "О закреплении муниципального имущества за муниципальным унитарным предприятием города Костромы "Городские сети" на праве хозяйственного ведения"	17 439,00	4 286,94	13 152,06		отоп	2Д100	12	
125	Б00000074	00000074	Тепловая сеть 211,4 м. Волжская, 8	от 23.04.2012 № 830 "О принятии наружной тепловой сети из оперативного управления муниципального бюджетного дошкольного образовательного учреждения города Костромы "Детский сад № 61" и закреплении её за муниципальным унитарным предприятием города Костромы "Городские сети" на праве хозяйственного ведения"	1 543 234,45	1 543 234,45	0,00		отоп	2д80	211,4	
126	Б00000086	00000086	Наружная тепловая сеть от СК-4 до здания протяженностью 15 метров, расп.г.Кострома ул. Северной правды, 34	от 23.04.2012 № 835 "О принятии наружной тепловой сети из оперативного управления муниципального бюджетного образовательного учреждения дополнительного образования детей города Костромы "Детско-юношеский центр «АРС» и закреплении её за муниципальным унитарным предприятием города Костромы "Городские сети" на праве хозяйственного ведения" "О принятии наружной тепловой сети из оперативного управления муниципального бюджетного образовательного учреждения дополнительного образования детей города Костромы "Детско-юношеский центр «АРС» и закреплении её за муниципальным унитарным предприятием города Костромы "Городские сети" на праве хозяйственного ведения"	108 738,75	108 738,75	0,00		отоп	2д100	15	

127	ОБ-000320		Тепловая сеть подземной прокладки, протяженностью 38 п.м, предназначенная для подачи теплоносителя на отопление здания насосной станции, выполненная из стальных труб диаметром 2Д50х3,5мм (двухтрубное исполнение), имеющая местоположение: г. Кострома, ул. Северной Правды, от дома 29 до дома 29а (здание насосная станция)	от 18.07.2017 № 2036 "О закреплении движимого имущества за муниципальным унитарным предприятием города Костромы "Городские сети" на праве хозяйственного ведения"	12 000,00	697,06	11 302,94		отоп	2д50	38	
128	000000073	000000073	Тепловая сеть от дома № 5 по ул. Полянской через СК-3 до дома № 13/25 по ул. Полянской.	от 28.03.2011 № 522 "О закреплении тепловых сетей за муниципальным унитарным предприятием города Костромы "Городские сети" на праве хозяйственного ведения"	83 000,00	25 453,64	57 546,36		отоп	2д50	28	
129	Б00000281	00000281	Участок тепловой сети квартал 50, ул. Полянская, 5 (транзит)	от 20.08.2014 № 2254 "О закреплении участков тепловых сетей за муниципальным унитарным предприятием города Костромы "Городские сети" на праве хозяйственного ведения"	15 000,00	15 000,00	0,00		отоп	2д70		33
130	Б00000072	00000072	Участок тепловой сети, кв. 50, ул. Козуева, 84 (транзит)	от 23.03.2012 № 564 "О закреплении тепловых сетей за муниципальным унитарным предприятием города Костромы "Городские сети" на праве хозяйственного ведения"	37 000,00	9 866,40	27 133,60		отоп	2д70		15
131	000000078	000000078	Сети горячего водоснабжения от СК-1 до т.1 и от т.1 до ЦТП в квартале № 134.	от 28.03.2011 № 522 "О закреплении тепловых сетей за муниципальным унитарным предприятием города Костромы "Городские сети" на праве хозяйственного ведения"	14 000,00	4 293,64	9 706,36		гвс	д80	17,4	2,6
132	ОБ-000454		Тепловая сеть,состоящая из стальных труб диаметром 2Д76мм, способ прокладки - в непроходных каналах, тепловая изоляция - полиуретановая скорлупа, протяженность трассы - 16,3 п.м., имеющая местоположение: Костромская область, город Кострома, от существующей тепловой камеры ТК, расположенной в районе дома 25 по улице Совхозной, до дома 92б по улице Ленина.	от 21.09.2018 № 2118 "О закреплении за муниципальным унитарным предприятием города Костромы "Городские сети" движимого имущества на праве хозяйственного ведения"	198 919,00	1 650,78	197 268,22		отоп	2д76	16,3	
133	000000068	000000068	Тепловая сеть от СК7 до жилого дома № 14 по ул. Комбинатовской.	от 28.03.2011 № 522 "О закреплении тепловых сетей за муниципальным унитарным предприятием города Костромы "Городские сети" на праве хозяйственного ведения"	42 000,00	12 880,00	29 120,00		отоп	2д25	14,25	
134	000000067	000000067	Тепловая сеть: транзит по подвалу здания бывшей прачечной в квартале № 135.	от 28.03.2011 № 522 "О закреплении тепловых сетей за муниципальным унитарным предприятием города Костромы "Городские сети" на праве хозяйственного ведения"	9 000,00	2 760,00	6 240,00		отоп	2д80	11	
135	000000137	000000137	Тепловая сеть от СК7 до здания котельной по ул. Пушкина, 43/102.	от 21.03.2011 № 468 "О закреплении тепловых сетей за муниципальным унитарным предприятием города Костромы "Городские сети" на праве хозяйственного ведения"	270 000,00	82 800,00	187 200,00		отоп	2д100	15,1	90,4
136	000000136	000000136	Тепловая сеть от СК6 до жилого дома № 10 ул. Комбинатовская.	от 21.03.2011 № 468 "О закреплении тепловых сетей за муниципальным унитарным предприятием города Костромы "Городские сети" на праве хозяйственного ведения"	52 500,00	16 100,00	36 400,00		отоп	2д50	9,4	
137	000000129	000000129	Тепловая сеть: подземный трубопровод в непроходных ж/б каналах от СК-2 до жилого дома № 25 по ул. Совхозной.	от 21.03.2011 № 468 "О закреплении тепловых сетей за муниципальным унитарным предприятием города Костромы "Городские сети" на праве хозяйственного ведения"	61 700,00	18 921,64	42 778,36		отоп	2д70	15	
138	000000095	000000095	Тепловая сеть от СК-16 до строения № 34а по ул. Новосельской.	от 21.03.2011 № 468 "О закреплении тепловых сетей за муниципальным унитарным предприятием города Костромы "Городские сети" на праве хозяйственного ведения"	75 800,00	23 245,64	52 554,36		отоп	2д50		63,35
139	Б00000084	00000084	Наружная тепловая сеть , д/с № 66, ул. Ленина, 78а	от 23.04.2012 № 825 "О принятии наружной тепловой сети из оперативного управления муниципального бюджетного дошкольного образовательного учреждения города Костромы "Детский сад № 66" и закреплении её за муниципальным унитарным предприятием города Костромы "Городские сети" на праве хозяйственного ведения"	204 104,74	204 104,74	0,00		отоп		37	
140	Б00000279	00000279	Участок тепловой сети квартал 134 ЦТП-жилой дом № 57 по ул. Беговой.	от 20.08.2014 № 2254 "О закреплении участков тепловых сетей за муниципальным унитарным предприятием города Костромы "Городские сети" на праве хозяйственного ведения"	33 000,00	25 850,00	7 150,00		гвс	д80	3,7	14,6
141	Б00000234	00000234	Участок тепловой сети: СК8-СК9 ул. Пушкина, 41	от 06.05.2014 № 1106 "О закреплении участков тепловых сетей за муниципальным унитарным предприятием города Костромы "Городские сети" на праве хозяйственного ведения"	289 305,92	289 305,92	0,00		отоп	2Д200	142,7	
142	Б00000174	00000174	Участок тепловой сети квартал № 380, СК-20-СК-21 ул. Пушкина, 43.	от 02.12.2013 № 2778 "О закреплении муниципального имущества за муниципальным унитарным предприятием города Костромы "Городские сети" на праве хозяйственного ведения"	203 458,00	40 013,21	163 444,79		отоп	2Д100	110	
143	Б00000083	00000083	Тепловая сеть 44 метров, Юбилейный 5а	от 23.04.2012 № 839 "О принятии наружной тепловой сети из оперативного управления муниципального бюджетного дошкольного образовательного учреждения города Костромы "Детский сад № 51" и закреплении её за муниципальным унитарным предприятием города Костромы "Городские сети" на праве хозяйственного ведения"	332 574,96	332 574,96	0,00		отоп			44
144	Б00000065	00000065	Тепловая сеть от СТК до жилого дома № 6, ул. Профсоюзная, (Литера 4Л)	от 27.01.2012 № 121 "О закреплении муниципального имущества за муниципальным унитарным предприятием города Костромы "Городские сети" на праве хозяйственного ведения"	1 759 814,00	486 882,15	1 272 931,85		отоп	2д100	134,27	
145	Б00000259	00000259	Участок тепловой сети: СК1-СК2-СК3-СК4-СК5 ул. Юбилейная	от 06.05.2014 № 1106 "О закреплении участков тепловых сетей за муниципальным унитарным предприятием города Костромы "Городские сети" на праве хозяйственного ведения"	43 200,00	35 838,46	7 361,54		отоп	2д100		132

146	Б00000258	00000258	Участок тепловой сети: СК2-СК6-дом № 25 ул. Юбилейная.	от 06.05.2014 № 1106 "О закреплении участков тепловых сетей за муниципальным унитарным предприятием города Костромы "Городские сети" на праве хозяйственного ведения"	16 000,00	14 486,54	1 513,46		отоп	2д50	16	73,2
147	Б00000257	00000257	Участок тепловой сети: Т1-дом № 17 ул. Юбилейная.	от 06.05.2014 № 1106 "О закреплении участков тепловых сетей за муниципальным унитарным предприятием города Костромы "Городские сети" на праве хозяйственного ведения"	1 600,00	1 448,20	151,80		отоп	2д50		16,2
148	Б00000256	00000256	Участок тепловой сети: СК3-дом № 15 ул. Юбилейная.	от 06.05.2014 № 1106 "О закреплении участков тепловых сетей за муниципальным унитарным предприятием города Костромы "Городские сети" на праве хозяйственного ведения"	3 200,00	2 897,52	302,48		отоп	2д50		18,9
149	Б00000255	00000255	Участок тепловой сети: СК5-дом № 11 ул. Юбилейная.	от 06.05.2014 № 1106 "О закреплении участков тепловых сетей за муниципальным унитарным предприятием города Костромы "Городские сети" на праве хозяйственного ведения"	1 000,00	905,12	94,88		отоп	2д50		16,2
150	Б00000254	00000254	Участок тепловой сети: Т2-дом № 19 ул. Юбилейная.	от 06.05.2014 № 1106 "О закреплении участков тепловых сетей за муниципальным унитарным предприятием города Костромы "Городские сети" на праве хозяйственного ведения"	800,00	664,28	135,72		отоп	2д40		8
151	Б00000404		Тепловая сеть,расположенная по адресу: г.Кострома, ул.Юбилейная, в районе дома 22	11.08.2015 № 2100 "О принятии тепловой сети, расположенной по адресу: город Кострома, улица Юбилейная, в районе дома 22, из оперативного управления муниципального казённого учреждения города Костромы "Служба муниципального заказа по жилищно-коммунальному хозяйству" и закреплении её за муниципальным унитарным предприятием города Костромы "Городские сети" на праве хозяйственного ведения"	2 441 411,00	569 662,43	1 871 748,57		отоп		70	
152	ОБ-000346		Тепловая сеть, выполненная из стальных труб подземной прокладки диаметром 2Д=32х3,2 мм, протяженностью 25 п.м в двухтрубном исполнении, предназначенная для подачи теплоносителя на отопление здания насосной станции, имеющая местоположение: г. Кострома, мкр Юбилейный, от тепловой камеры ТК-1а в р-не дома 14 до здания насосной станции - дом 16а	от 26.10.2017 № 2842 "О закреплении за муниципальным унитарным предприятием города Костромы "Городские сети" движимого имущества на праве хозяйственного ведения"	12 800,00	690,43	12 109,57		отоп	2Д32х3,2	25	
153	Б00000131	Б00000131	Наружная тепловая сеть диам. 2Д=40, протяж.=45,5 (от здания до прачечной), (м/р-н Давыдовский-1, д.20)	от 17.06.2013 № 1309 "О принятии наружной тепловой сети из оперативного управления муниципального бюджетного образовательного учреждения города Костромы "Лицей № 34" и закреплении её за муниципальным унитарным предприятием города Костромы "Городские сети" на праве хозяйственного ведения"	33 277,00	33 277,00	0,00		отоп	2д40	45,5	
154	Б00000132	00000132	Тепловая наружная сеть ГВС диам.2Д=40мм,протяж.=45,5 (от здания до прачечной)(м/р-н Давыдовский-1,д20)	от 17.06.2013 № 1309 "О принятии наружной тепловой сети из оперативного управления муниципального бюджетного образовательного учреждения города Костромы "Лицей № 34" и закреплении её за муниципальным унитарным предприятием города Костромы "Городские сети" на праве хозяйственного ведения"	16 639,00	16 639,00	0,00		гвс	д40	22,7	
155	Б00000118	00000118	Наружная тепловая сеть от здания до прачечной, м-н Давыдовский-1, д. 22а.	от 17.06.2013 № 1317 "О принятии наружных тепловых сетей из оперативного управления муниципального бюджетного дошкольного образовательного учреждения города Костромы "Детский сад № 55" и закреплении их за муниципальным унитарным предприятием города Костромы "Городские сети" на праве хозяйственного ведения"	51 026,00	51 026,00	0,00		отоп	2д40	35	
156	Б00000119	00000119	Наружная тепловая сеть от здания до прачечной,ГВС, м-н Давыдовский-1, д. 22а.	от 17.06.2013 № 1317 "О принятии наружных тепловых сетей из оперативного управления муниципального бюджетного дошкольного образовательного учреждения города Костромы "Детский сад № 55" и закреплении их за муниципальным унитарным предприятием города Костромы "Городские сети" на праве хозяйственного ведения"	25 513,00	25 513,00	0,00		гвс	д40	35	
157	Б00000236	00000236	Участок тепловой сети: ТК8-ж/д № 10 ул. Индустриальная	от 06.05.2014 № 1106 "О закреплении участков тепловых сетей за муниципальным унитарным предприятием города Костромы "Городские сети" на праве хозяйственного ведения"	95 054,00	95 054,00	0,00		отоп/гвс	2Д150/Д100	89,5	
158	Б00000192	00000192	Участок тепловой сети транзит по жилому дому № 18, м/р-н Давыдовский-1.	от 02.12.2013 № 2778 "О закреплении муниципального имущества за муниципальным унитарным предприятием города Костромы "Городские сети" на праве хозяйственного ведения"	26 092,00	6 414,48	19 677,52		отоп	2д100 с пер. 2д80		26
159	ОБ-000188		Тепловая сеть для подачи теплоносителя на горячее водоснабжение жилого дома и детского сада №55 (мкр-н Давыдовский-1, д.22а) способ прокладки - надземный (транзит), общей протяженностью в однотрубном исполнении 32,4м, участок транзитной сети горячего водоснабжения, мкр-н Давыдовский-1, д.18	от 20.12.2016 № 3392 "О закреплении движимого имущества за муниципальным унитарным предприятием города Костромы "Городские сети" на праве хозяйственного ведения"	84 000,00	6 971,00	77 029,00		отоп			32,4
160	Б00000266	00000266	Участок тепловой сети: ТК1-до герметизации ввода к ж/дому № 27 ул. Профсоюзная, 27	от 06.05.2014 № 1106 "О закреплении участков тепловых сетей за муниципальным унитарным предприятием города Костромы "Городские сети" на праве хозяйственного ведения"	42 471,00	42 471,00	0,00		отоп/гвс	3Д70	45	
161	000000052	000000052	Тепловая сеть от теплового пункта в здании гаражей по ул. Индустриальной, 53 до теплового пункта здания пожарной части по ул. Мира, 21.	от 28.03.2011 № 522 "О закреплении тепловых сетей за муниципальным унитарным предприятием города Костромы "Городские сети" на праве хозяйственного ведения"	117 000,00	35 880,00	81 120,00		отоп	2д50		60,55

162	Б00000080	00000080	Наружная тепловая сеть, Глазковский пр.,4а	от 23.04.2012 № 820 "О принятии наружной тепловой сети из оперативного управления муниципального бюджетного дошкольного образовательного учреждения города Костромы "Детский сад № 64" и закреплении её за муниципальным унитарным предприятием города Костромы "Городские сети" на праве хозяйственного ведения"	282 047,72	282 047,72	0,00		отоп	2д80	48	
163	Б00000302	00000302	Участок тепловой сети СК2а-общежитие школы милиции (ул. Индустриальная, 53).	от 20.08.2014 № 2254 "О закреплении участков тепловых сетей за муниципальным унитарным предприятием города Костромы "Городские сети" на праве хозяйственного ведения"	50 000,00	39 166,51	10 833,49		отоп	2д80	20	
164	Б00000175	00000175	Участок тепловой сети транзит по жилому дому № 1а по ул. 2-я Центральная.	от 02.12.2013 № 2778 "О закреплении муниципального имущества за муниципальным унитарным предприятием города Костромы "Городские сети" на праве хозяйственного ведения"	401 896,00	98 799,63	303 096,37		отоп	2Д80	78	
165	Б00000292	00000292	Участок тепловой сети от ТК-17 до дома № 11 по ул. Сутырина	от 20.08.2014 № 2254 "О закреплении участков тепловых сетей за муниципальным унитарным предприятием города Костромы "Городские сети" на праве хозяйственного ведения"	67 000,00	52 483,49	14 516,51		отоп		20	
166	Б00000125	00000125	Тепловая сеть от здания до прачечной ГВС, м-н Якиманиха-23.	от 17.06.2013 № 1316 "О принятии наружных тепловых сетей из оперативного управления муниципального бюджетного дошкольного образовательного учреждения города Костромы "Детский сад № 89" и закреплении их за муниципальным унитарным предприятием города Костромы "Городские сети" на праве хозяйственного ведения"	48 053,00	48 053,00	0,00		гвс		98	
167	Б00000124	00000124	Тепловая сеть от здания до прачечной, м-н Якиманиха-23.	от 17.06.2013 № 1316 "О принятии наружных тепловых сетей из оперативного управления муниципального бюджетного дошкольного образовательного учреждения города Костромы "Детский сад № 89" и закреплении их за муниципальным унитарным предприятием города Костромы "Городские сети" на праве хозяйственного ведения"	96 106,00	96 106,00	0,00		отоп		98	
168	Б00000126	00000126	Тепловая сеть от точки врезки до здания, м-н Якиманиха-23.	от 17.06.2013 № 1316 "О принятии наружных тепловых сетей из оперативного управления муниципального бюджетного дошкольного образовательного учреждения города Костромы "Детский сад № 89" и закреплении их за муниципальным унитарным предприятием города Костромы "Городские сети" на праве хозяйственного ведения"	192 212,00	192 212,00	0,00		отот	2д100		55
169	Б00000120	00000120	Тепловая сеть от здания до прачечной, ГВС, м-н Якиманиха, д.21.	от 17.06.2013 № 1318 "О принятии наружных тепловых сетей из оперативного управления муниципального бюджетного дошкольного образовательного учреждения города Костромы "Детский сад № 56" и закреплении их за муниципальным унитарным предприятием города Костромы "Городские сети" на праве хозяйственного ведения"	38 270,00	38 270,00	0,00		гвс		105,5	
170	Б00000121	00000121	Тепловая сеть от здания до прачечной, м-н Якиманиха, д.21.	от 17.06.2013 № 1318 "О принятии наружных тепловых сетей из оперативного управления муниципального бюджетного дошкольного образовательного учреждения города Костромы "Детский сад № 56" и закреплении их за муниципальным унитарным предприятием города Костромы "Городские сети" на праве хозяйственного ведения"	76 539,00	76 539,00	0,00		отоп		105,5	
171	Б00000230	00000230	Участок тепловой сети: К60-СК2 ул. Ленина, 147-ул. Ленина, 149	от 06.05.2014 № 1106 "О закреплении участков тепловых сетей за муниципальным унитарным предприятием города Костромы "Городские сети" на праве хозяйственного ведения"	122 857,54	122 857,54	0,00		отоп	2Д200	137	
172	Б00000225	00000225	Участок тепловой сети: СК3 - СК4 квартал 155,ул. Ленина,151(микр. Якиманиха)	от 06.05.2014 № 1106 "О закреплении участков тепловых сетей за муниципальным унитарным предприятием города Костромы "Городские сети" на праве хозяйственного ведения"	48 181,07	48 181,07	0,00		отоп	2Д200	75	
173	Б00000203	00000203	Участок тепловой сети транзит по подвалу жилого дома № 5, м/р-н Якиманиха.	от 02.12.2013 № 2778 "О закреплении муниципального имущества за муниципальным унитарным предприятием города Костромы "Городские сети" на праве хозяйственного ведения"	14 269,00	3 507,55	10 761,45		отоп/гвс	2Д100/Д70		12
174	Б00000202	00000202	Участок тепловой сети транзит по подвалу жилого дома № 17, м/р-н Якиманиха.	от 02.12.2013 № 2778 "О закреплении муниципального имущества за муниципальным унитарным предприятием города Костромы "Городские сети" на праве хозяйственного ведения"	23 186,00	5 699,99	17 486,01		отоп/гвс	2Д150/Д100		12
175	Б00000199	00000199	Участок тепловой сети транзит по подвалу жилого дома № 16, м/р-н Якиманиха.	от 02.12.2013 № 2778 "О закреплении муниципального имущества за муниципальным унитарным предприятием города Костромы "Городские сети" на праве хозяйственного ведения"	24 771,00	6 089,39	18 681,61		отоп	2Д80	25	
176	0Б-000173		Сеть тепловая от камеры СК-1 к 4-м МКД в мкр/не Якиманиха и ул. Ленина,141,143,143а,145	от 15.09.2016 № 2623 "О принятиидвижимого имущества из оперативного управления муниципального казённого учреждения города Костромы "Служба муниципального заказа по жилищно-коммунальному хозяйству" и закреплении его за муниципальным унитарным предприятием города Костромы "Городские сети" на праве хозяйственного ведения"	957 935,50	127 724,64	830 210,86		отоп		66,76	
177	Б00000068	00000068	Участок тепловой сети кв.94, по ул. 5-я Рабочая, 9 (общежитие)-СК2-д.с.46.	от 23.03.2012 № 564 "О закреплении тепловых сетей за муниципальным унитарным предприятием города Костромы "Городские сети" на праве хозяйственного ведения"	100 000,00	26 666,40	73 333,60		отоп		50	
178	Б00000264	00000264	Участок тепловой сети: СК1-СК3, квартал 90-94, ул. 5-я Рабочая, 9.	от 06.05.2014 № 1106 "О закреплении участков тепловых сетей за муниципальным унитарным предприятием города Костромы "Городские сети" на праве хозяйственного ведения"	18 402,19	18 402,19	0,00		отоп	2Д100	31	

179	0Б-000131		Участок тепловой сети протяженностью 11м, в т.ч.: диаметр условного прохода 2Ду=57мм, протяженностью 8м, изоляция сети азбозуритом; диаметром условного прохода 2Ду=40мм, протяженностью 3м, изоляция сети отсутствует, способ прокладки-надземная,материал труб-сталь, в двухтрубном исполнении,по адресу: г.Кострома,квартал 95, ул.Рабочая 5-я, д.9	от 29.06.2016 № 1749 "О закреплении объектов инженерной инфраструктуры за муниципальным унитарным предприятием города Костромы "Городские сети" на праве хозяйственного ведения"	81 412,00	35 278,62	46 133,38		отоп	2д50/2д40	11	11
180	Б00000111	00000111	Участок тепловой сети транзит по жилому дому ул. Индустриальная, 28.	от 13.09.2012 № 1893 "О закреплении тепловых сетей за муниципальным унитарным предприятием города Костромы "Городские сети" на праве хозяйственного ведения"	64 000,00	15 999,75	48 000,25		отоп	2д100	34	
181	Б00000183	00000183	Участок тепловой сети от ТК-1 до здания теплового пункта в районе дома № 32 по ул. Индустриальной.	от 02.12.2013 № 2778 "О закреплении муниципального имущества за муниципальным унитарным предприятием города Костромы "Городские сети" на праве хозяйственного ведения"	1 305 388,00	256 726,11	1 048 661,89		отоп	2Д100	112,8	
182	Б00000180	00000180	Участок тепловой сети от 6 ТК-1Б до ТК-1 в районе дома № 32 по ул. Индустриальная.	от 02.12.2013 № 2778 "О закреплении муниципального имущества за муниципальным унитарным предприятием города Костромы "Городские сети" на праве хозяйственного ведения"	222 588,00	43 775,64	178 812,36		отоп	2д150	19,2	
183	Б00000200	00000200	Участок тепловой сети от СК-1 до дома по ул. Новополянская, 10	от 02.12.2013 № 2778 "О закреплении муниципального имущества за муниципальным унитарным предприятием города Костромы "Городские сети" на праве хозяйственного ведения"	114 148,00	22 448,91	91 699,09		отоп	2Д100	12	
184	Б00000171	00000171	Участок тепловой сети от т.4-ТК-3-дома № 27 по ул. Никитская.	от 02.12.2013 № 2778 "О закреплении муниципального имущества за муниципальным унитарным предприятием города Костромы "Городские сети" на праве хозяйственного ведения"	340 032,00	66 872,96	273 159,04		отоп/гвс	2д100/д80		25
185	000000047	000000047	Тепловая сеть от СК-6 до здания склада по ул. Островского, № 31/23 (лит. В).	от 28.03.2011 № 522 "О закреплении тепловых сетей за муниципальным унитарным предприятием города Костромы "Городские сети" на праве хозяйственного ведения"	24 000,00	7 360,00	16 640,00		отоп	2д40	8	
186	000000053	000000053	Тепловая сеть от дома № 27а до дома № 27в по ул. Островского.	от 28.03.2011 № 522 "О закреплении тепловых сетей за муниципальным унитарным предприятием города Костромы "Городские сети" на праве хозяйственного ведения"	62 000,00	19 013,64	42 986,36		отоп	2д50	21	
187	Б00000316	00000316	Участок тепловой сети квартал 4 дом 126-СК13-ул. Островского, 12/10.	от 20.08.2014 № 2254 "О закреплении участков тепловых сетей за муниципальным унитарным предприятием города Костромы "Городские сети" на праве хозяйственного ведения"	138 000,00	54 050,00	83 950,00		отоп	2Д50	41	
188	000000134	000000134	Тепловые сети: подземный трубопровод от СК2 до склада у дома № 3 по ул. Симановского.	от 21.03.2011 № 468 "О закреплении тепловых сетей за муниципальным унитарным предприятием города Костромы "Городские сети" на праве хозяйственного ведения"	218 600,00	67 037,64	151 562,36		отоп		28,4	
189	000000132	000000132	Тепловые сети: подземный трубопровод от СК2 до дома № 3 по ул. Симановского.	от 21.03.2011 № 468 "О закреплении тепловых сетей за муниципальным унитарным предприятием города Костромы "Городские сети" на праве хозяйственного ведения"	30 800,00	9 445,64	21 354,36		отоп		8	
190	000000130	000000130	Тепловые сети: подземный трубопровод от СК3 до дома № 1 по ул. Симановского.	от 21.03.2011 № 468 "О закреплении тепловых сетей за муниципальным унитарным предприятием города Костромы "Городские сети" на праве хозяйственного ведения"	79 400,00	24 349,64	55 050,36		отоп		19,3	
191	000000110	000000110	Тепловая сеть от дома № 1а до дома № 1/2 по ул.Ленина.	от 21.03.2011 № 468 "О закреплении тепловых сетей за муниципальным унитарным предприятием города Костромы "Городские сети" на праве хозяйственного ведения"	25 800,00	7 912,00	17 888,00		отоп	2д50	10,3	
192	Б00000209	00000209	Участок тепловой сети квартал 6 К14Г-СК10, ул. Ленина.	от 02.12.2013 № 2778 "О закреплении муниципального имущества за муниципальным унитарным предприятием города Костромы "Городские сети" на праве хозяйственного ведения"	43 961,00	8 645,86	35 315,14		отоп	2Д70	44	
193	029000697		Тепловая сеть от СК-14а до здания по адресу: г. Кострома, ул.Пятницкая,30 (протяж.3,66м)	от 27.09.2016 № 2715 "О принятии движимого имущества из оперативного управления Управления строительства и капитального ремонта Администрации города Костромы и закреплении его за муниципальным унитарным предприятием города Костромы "Городские сети" на праве хозяйственного ведения"	49 345,15	5 506,28	43 838,87		отоп	2д70	3,66	
194	Б00000201	00000201	Участок тепловой сети от К-141 до дома по ул. Новополянская, 6.	от 02.12.2013 № 2778 "О закреплении муниципального имущества за муниципальным унитарным предприятием города Костромы "Городские сети" на праве хозяйственного ведения"	190 246,00	37 414,85	152 831,15		отоп	2Д150	26,7	
195	000000086	000000086	Тепловая сеть: транзит по подвалу жилого дома № 74 по ул. Никитской.	от 28.03.2011 № 522 "О закреплении тепловых сетей за муниципальным унитарным предприятием города Костромы "Городские сети" на праве хозяйственного ведения"	57 000,00	17 480,00	39 520,00		отоп	2д100		36
196	000000080	000000080	Тепловая сеть: транзит по подвалу жилого дома № 82 по ул. Никитской.	от 28.03.2011 № 522 "О закреплении тепловых сетей за муниципальным унитарным предприятием города Костромы "Городские сети" на праве хозяйственного ведения"	31 000,00	9 506,36	21 493,64		отоп	2д70		27,5
197	000000113	000000113	Тепловая сеть по подвалу дома № 185а ул. Шагова.	от 21.03.2011 № 468 "О закреплении тепловых сетей за муниципальным унитарным предприятием города Костромы "Городские сети" на праве хозяйственного ведения"	27 300,00	8 372,00	18 928,00		отоп	2д125		11,5
198	Б00000188	00000188	Участок тепловой сети транзит по жилому дому № 6 по ул. Скворцова.	от 02.12.2013 № 2778 "О закреплении муниципального имущества за муниципальным унитарным предприятием города Костромы "Городские сети" на праве хозяйственного ведения"	148 630,00	36 538,11	112 091,89		отоп	2Д125	100	
199	000000088	000000088	Тепловая сеть к магазину "Адамас" в квартале А1, ул. Молочная гора, 1б (Пряничные ряды).	от 28.03.2011 № 522 "О закреплении тепловых сетей за муниципальным унитарным предприятием города Костромы "Городские сети" на праве хозяйственного ведения"	484 000,00	148 426,36	335 573,64		отоп	2д50	81,8	
200	000000079	000000079	Тепловая сеть от дома № 10б до дома № 10в по ул. Шагова.	от 28.03.2011 № 522 "О закреплении тепловых сетей за муниципальным унитарным предприятием города Костромы "Городские сети" на праве хозяйственного ведения"	88 000,00	26 986,36	61 013,64		отоп	2д32	25	

201	000000049	000000049	Тепловая сеть от СК-10 до здания гаража у дома № 10в по ул. Шагова.	от 28.03.2011 № 522 "О закреплении тепловых сетей за муниципальным унитарным предприятием города Костромы "Городские сети" на праве хозяйственного ведения"	81 000,00	24 840,00	56 160,00		отоп	2д40	23	
202	000000048	000000048	Тепловая сеть от СК-11 до дома № 23 по ул. Советской.	от 28.03.2011 № 522 "О закреплении тепловых сетей за муниципальным унитарным предприятием города Костромы "Городские сети" на праве хозяйственного ведения"	29 000,00	8 893,64	20 106,36		отоп	2д50	10	
203	000000046	000000046	Тепловая сеть от СК-6а до дома № 9а по ул. Советской.	от 28.03.2011 № 522 "О закреплении тепловых сетей за муниципальным унитарным предприятием города Костромы "Городские сети" на праве хозяйственного ведения"	112 000,00	34 346,36	77 653,64		отоп	2д70	32	
204	000000111	000000111	Тепловая сеть от СК3а до здания мастерской по пр. Текстильщиков, 17а.	от 21.03.2011 № 468 "О закреплении тепловых сетей за муниципальным унитарным предприятием города Костромы "Городские сети" на праве хозяйственного ведения"	24 600,00	7 544,00	17 056,00		отоп	2д50	4	
205	000000115	000000115	Тепловая сеть: транзит по подвалу жилого дома № 8 по ул. Федосеева.	от 21.03.2011 № 468 "О закреплении тепловых сетей за муниципальным унитарным предприятием города Костромы "Городские сети" на праве хозяйственного ведения"	96 100,00	29 470,36	66 629,64		отоп	2д100		51,5
206	000000138	000000138	Тепловая сеть от СК-3а до здания гаража по проспекту Текстильщиков, 17а.	от 21.03.2011 № 468 "О закреплении тепловых сетей за муниципальным унитарным предприятием города Костромы "Городские сети" на праве хозяйственного ведения"	36 900,00	11 316,00	25 584,00		отоп	2д50	6	
207	000000103	000000103	Тепловая сеть по ул. Юных Пионеров, 2 от лит.А до лит.Б.	от 21.03.2011 № 468 "О закреплении тепловых сетей за муниципальным унитарным предприятием города Костромы "Городские сети" на праве хозяйственного ведения"	62 300,00	19 105,64	43 194,36		отоп	2д50	18	
208	000000101	000000101	Тепловая сеть от СК-10 до дома № 12б ул. Долматова.	от 21.03.2011 № 468 "О закреплении тепловых сетей за муниципальным унитарным предприятием города Костромы "Городские сети" на праве хозяйственного ведения"	61 600,00	18 890,36	42 709,64		отоп	2д50	16	
209	000000099	000000099	Тепловая сеть от ТК58 до жилого дома № 11 в м-не Паново.	от 21.03.2011 № 468 "О закреплении тепловых сетей за муниципальным унитарным предприятием города Костромы "Городские сети" на праве хозяйственного ведения"	69 300,00	21 252,00	48 048,00		отоп	2д100	8	
210	Б00000117	00000117	Наружная тепловая сеть от К-36 до здания ул. Советская, д. 111в	от 17.06.2013 № 1310 "О принятии наружных тепловых сетей из оперативного управления муниципального бюджетного образовательного учреждения города Костромы "Гимназия № 28" и закреплении её за муниципальным унитарным предприятием города Костромы "Городские сети" на праве хозяйственного ведения"	127 046,00	127 046,00	0,00		отоп	2д50	22	
211	Б00000107	00000107	Участок тепловой сети по адресу: город Кострома,- тепловая камера/жилой дом № 24а в микрорайоне Паново	от 23.08.2012 № 1738 "О закреплении участка тепловой сети в микрорайоне Паново за муниципальным унитарным предприятием города Костромы "Городские сети" на праве хозяйственного ведения"	100 000,00	24 999,75	75 000,25		отоп	2Д70	12,7	
212	Б00000109	00000109	Участок тепловой сети к ТК58-м/р-н Паново,11а.	от 13.09.2012 № 1893 "О закреплении тепловых сетей за муниципальным унитарным предприятием города Костромы "Городские сети" на праве хозяйственного ведения"	229 000,00	57 249,75	171 750,25		отоп	2Д100	80	
213	Б00000110	00000110	участок тепловой сети транзит по жилому дому м/р-н Паново, 20.	от 13.09.2012 № 1893 "О закреплении тепловых сетей за муниципальным унитарным предприятием города Костромы "Городские сети" на праве хозяйственного ведения"	157 000,00	39 249,75	117 750,25		отоп	2Д150		122
214	Б00000112	00000112	Участок тепловой сети м/р-н Паново,20-ТК-58.	от 13.09.2012 № 1893 "О закреплении тепловых сетей за муниципальным унитарным предприятием города Костромы "Городские сети" на праве хозяйственного ведения"	85 000,00	21 249,75	63 750,25		отоп	2Д150	24	
215	Б00000101	00000101	Тепловая сеть от здания школы до теплицы, трубопровод 2Д50 протяженность 52,0 п.м, м/р-н Давыдовский-2,19	от 28.04.2012 № 929 "О закреплении тепловой сети по адресу: город Кострома, микрорайон Давыдовский-2, 19 за муниципальным унитарным предприятием города Костромы "Городские сети" на праве хозяйственного ведения"	104 000,00	70 618,40	33 381,60		отоп		52	
216	Б00000100	00000100	Тепловая сеть транзит по зданию тира трубопровод 2Д 150 протяженностью 6,5 п.м. мкр Давыдовский-2, д.19	от 28.04.2012 № 929 "О закреплении тепловой сети по адресу: город Кострома, микрорайон Давыдовский-2, 19 за муниципальным унитарным предприятием города Костромы "Городские сети" на праве хозяйственного ведения"	9 750,00	6 743,92	3 006,08		отоп			6,5
217	Б00000098	00000098	Тепловая сеть от ТК-7в до здания тира трубопровод 2Д 150 мм протяженностью 26,0 п.м мкр Давыдовский-2, дом19	от 28.04.2012 № 929 "О закреплении тепловой сети по адресу: город Кострома, микрорайон Давыдовский-2, 19 за муниципальным унитарным предприятием города Костромы "Городские сети" на праве хозяйственного ведения"	134 500,00	91 328,00	43 172,00		отоп		26	
218	Б00000099	00000099	Тепловая сеть от здания тира до здания школы № 22 трубопровод 2Д 150 протяженностью 26,0 п.м. мкр Давыдовский-2, д.19	от 28.04.2012 № 929 "О закреплении тепловой сети по адресу: город Кострома, микрорайон Давыдовский-2, 19 за муниципальным унитарным предприятием города Костромы "Городские сети" на праве хозяйственного ведения"	141 000,00	91 417,39	49 582,61		отоп		26	
219	0Б-000271		Тепловая сеть подземной прокладки, протяженностью 21 пог. м, выполненная из стальных труб диаметром 2Д=32х3,2 мм (двухтрубное исполнение),имеющая местоположение: мкр Давыдовский-2, от дома 39 до насосной станции в доме 39а	от 18.07.2017 № 2036 "О закреплении движимого имущества за муниципальным унитарным предприятием города Костромы "Городские сети" на праве хозяйственного ведения"	63 000,00	4 443,97	58 556,03		отоп	2Д32	21	
220	Б00000081	00000081	Тепловая наружная сеть от СК-3а до здания, от СК3а до гаража, "Станция юных техников", пр. Текстильщиков, 17а; прот.тр. 9м.	от 23.04.2012 № 828 "О принятии наружной тепловой сети из оперативного управления муниципального бюджетного учреждения города Костромы "Станция Юных техников" и закреплении её за муниципальным унитарным предприятием города Костромы "Городские сети" на праве хозяйственного ведения"	48 785,58	48 785,58	0,00		отоп	2д50	10	

221	Б00000092	00000092	Тепловая сеть (м-н Паново д. 7а)	от 23.04.2012 № 837 "О принятии наружной тепловой сети из оперативного управления муниципального бюджетного образовательного учреждения дополнительного образования детей "Детско-юношеский цент "Заволжье" и закреплении её за муниципальным унитарным предприятием города Костромы "Городские сети" на праве хозяйственного ведения"	104 714,21	104 714,21	0,00		отоп	2д50		30,75
222	Б00000085	00000085	Тепловая сеть от ТК-30 до здания теплицы (протяженность 9 метров) м-н Паново, 12	от 23.04.2012 № 840 "О принятии наружной тепловой сети из оперативного управления муниципального бюджетного образовательного учреждения города Костромы "Средняя общеобразовательная школа № 11" и закреплении её за муниципальным унитарным предприятием города Костромы "Городские сети" на праве хозяйственного ведения"	48 755,58	48 755,58	0,00		отоп		9	
223	Б00000071	00000071	Участок тепловой сети кв.10 , по ул. Советской, 1 СК-1	от 23.03.2012 № 564 "О закреплении тепловых сетей за муниципальным унитарным предприятием города Костромы "Городские сети" на праве хозяйственного ведения"	36 000,00	9 600,00	26 400,00		отоп	2д80	18	
224	000000141	00000141	Тепловая сеть с сетями горячего водоснабжения Литера 4Л 31,9м от ТК-29 до здания школы № 11 в микрорайоне Паново, №12	от 16.07.2010 № 1347 "О принятии из оперативного управления муниципального общеобразовательного учреждения средней общеобразовательной школы № 11 города Костромы тепловой сети и закреплении её за муниципальным унитарным предприятием города Костромы "Городские сети" на праве хозяйственного ведения"	324 430,40	324 430,40	0,00		отоп/гвс	2д80/д50	31,9	
225	Б00000054	00000054	Тепловая сеть от К 63 до здания на площади Советской, 4; прот.тр. 16,6м.	от 15.11.2011 № 2631 "О закреплении муниципального имущества за муниципальным унитарным предприятием города Костромы "Городские сети" на праве хозяйственного ведения"	64 120,00	17 739,59	46 380,41		отоп		16,6	
226	Б00000063	00000063	Тепловая сеть от СК-12 до дома по ул. Борьбы, 54	от 15.11.2011 № 2631 "О закреплении муниципального имущества за муниципальным унитарным предприятием города Костромы "Городские сети" на праве хозяйственного ведения"	24 720,00	6 839,20	17 880,80		отоп	2д50	8	
227	Б00000323	00000323	Участок тепловой сети от ТК-1 до ж/д № 6, Военный городок, 1	от 20.08.2014 № 2254 "О закреплении участков тепловых сетей за муниципальным унитарным предприятием города Костромы "Городские сети" на праве хозяйственного ведения"	319 000,00	83 294,34	235 705,66		отоп	2Д100/2Д70	91,95	
228	Б00000288	00000288	Участок тепловой сети от котельной до ТК-1, Военный городок, 1	от 20.08.2014 № 2254 "О закреплении участков тепловых сетей за муниципальным унитарным предприятием города Костромы "Городские сети" на праве хозяйственного ведения"	337 000,00	87 994,34	249 005,66		отоп	2Д125/Д80/Д50	429,16	
229	000000020	000000020	Наружные сети теплоснабжения ул. Ю. Смирнова,24	построено предприятием	2 058 159,00	699 774,06	1 358 384,94		отоп	2д38		648
230	000000021	000000021	Система теплоснабжения общежития по адресу ул. Ю. Смирнова, 24 (тепловой пункт)	построено предприятием	255 750,85	86 102,50	169 648,35		отоп	2д32	36,2	524,68
231	000000011	000000011	Подземная тепловая сеть от врезки в надземную тепловую сеть по ТК-1 и от ТК-1 до здания, ул. Запрудня,10	от 12.10.2009 № 1849 "О принятии из оперативного управления муниципального образовательного учреждения дополнительного образования детей Дом детского творчества «Жемчужина» города Костромы подземной тепловой сети: от врезки в надземную тепловую сеть до ТК-1 и от ТК-1 до здания, расположенного по адресу: город Кострома, улица Запрудня, 10, и закреплении её за муниципальным унитарным предприятием города Костромы "Городские сети" на праве хозяйственного ведения"	462 000,00	462 000,00	0,00		отоп	2д50	80,7	
232	000000077	000000077	Тепловые сети: подземный трубопровод в непроходных ж/б каналах от СК-11 до ж/д. № 31 по ул. Беговой.	от 28.03.2011 № 522 "О закреплении тепловых сетей за муниципальным унитарным предприятием города Костромы "Городские сети" на праве хозяйственного ведения"	28 000,00	8 586,36	19 413,64		отоп	2д80	9	
233	0Б-000198		Т/с от котла наружного размещения до ввода в здание, транзит через котельную до врезки в существующую сеть ул. Костромская,48а.		154 467,47	12 818,80	141 648,67		отоп	2д50		26/20-по котельн.
234	Б00000062	00000062	Тепловая сеть транзит по жилому дому улица Голубкова,11а к жилому дому Голубкова,17	от 15.11.2011 № 2631 "О закреплении муниципального имущества за муниципальным унитарным предприятием города Костромы "Городские сети" на праве хозяйственного ведения"	272 460,00	75 380,60	197 079,40		отоп	2Д80		71,85
235	Б00000181	00000181	Участок тепловой сети от СК-2 до т.1, от т.1 до гаража по ул. Терешковой, 80а и СК-2а, от СК-2а до дома № 80а по ул. Терешковой.	от 02.12.2013 № 2778 "О закреплении муниципального имущества за муниципальным унитарным предприятием города Костромы "Городские сети" на праве хозяйственного ведения"	2 711 147,00	533 192,44	2 177 954,56		отоп	2д50	22	106,9
236	Б00000300	00000300	Участок тепловой сети транзит по дому ул. Красноармейская, 54.	от 20.08.2014 № 2254 "О закреплении участков тепловых сетей за муниципальным унитарным предприятием города Костромы "Городские сети" на праве хозяйственного ведения"	375 000,00	146 875,00	228 125,00		отоп	2д100		50
237	Б00000306	00000306	Участок тепловой сети ввод в ж/д ул. Коммунаров, 55.	от 20.08.2014 № 2254 "О закреплении участков тепловых сетей за муниципальным унитарным предприятием города Костромы "Городские сети" на праве хозяйственного ведения"	34 000,00	26 633,49	7 366,51		отоп	2д50	12	
238	Б00000291	00000291	Участок тепловой сети от СК-4 до ж/д № 7 по пр. Речному.	от 20.08.2014 № 2254 "О закреплении участков тепловых сетей за муниципальным унитарным предприятием города Костромы "Городские сети" на праве хозяйственного ведения"	366 000,00	143 350,00	222 650,00		отоп	2д125	78	
239	0Б-000130		Участок тепловой сети протяженностью 60,5м, способ прокладки- подземная, диаметр условного прохода Ду=76 мм, в двухтрубном исполнении, материал труб-сталь, изоляция сети-минеральная вата споследующим обертыванием рубероидом,по адресу: г.Кострома, СК1-СК-1а-жилой дом 45 по улице Спасокукотского	от 29.06.2016 № 1749 "О закреплении объектов инженерной инфраструктуры за муниципальным унитарным предприятием города Костромы "Городские сети" на праве хозяйственного ведения"	447 766,00	194 032,02	253 733,98		отоп	2д70	60,5	

240	Б00000313	00000313	Участок тепловой сети транзит по дому ул. Симановского, 89б	от 20.08.2014 № 2254 "О закреплении участков тепловых сетей за муниципальным унитарным предприятием города Костромы "Городские сети" на праве хозяйственного ведения"	45 000,00	35 250,00	9 750,00		отоп	2д100		68
241	Б00000312	00000312	Участок тепловой сети транзит по дому ул. Симановского, 89а	от 20.08.2014 № 2254 "О закреплении участков тепловых сетей за муниципальным унитарным предприятием города Костромы "Городские сети" на праве хозяйственного ведения"	3 000,00	2 350,00	650,00		отоп	2д100		4
242	Б00000168	00000168	Участок тепловой сети транзит по дому ул. Новый Быт, 11	от 02.12.2013 № 2778 "О закреплении муниципального имущества за муниципальным унитарным предприятием города Костромы "Городские сети" на праве хозяйственного ведения"	76 098,00	18 707,72	57 390,28		отоп	2д100		14
243	Б00000297	00000297	Участок тепловой сети ввод в жилой дом по ул. Федосеева, 22.	от 20.08.2014 № 2254 "О закреплении участков тепловых сетей за муниципальным унитарным предприятием города Костромы "Городские сети" на праве хозяйственного ведения"	40 000,00	31 333,49	8 666,51		отоп	2д50		9,8
244	Б00000322	00000322	Участок тепловой сети от СК-6 до ж/д ул. Федосеева, 13.	от 20.08.2014 № 2254 "О закреплении участков тепловых сетей за муниципальным унитарным предприятием города Костромы "Городские сети" на праве хозяйственного ведения"	32 000,00	12 533,49	19 466,51		отоп	2д50		45,5
245	Б00000179	00000179	Участок тепловой сети т.А-ЦТП ул. Молочная гора,4	от 02.12.2013 № 2778 "О закреплении муниципального имущества за муниципальным унитарным предприятием города Костромы "Городские сети" на праве хозяйственного ведения"	23 781,00	4 676,93	19 104,07		отоп	2Д100		30
246	Б00000178	00000178	Участок тепловой сети ул. Молочная гора, 6 по подвалу жилого дома (транзит)	от 02.12.2013 № 2778 "О закреплении муниципального имущества за муниципальным унитарным предприятием города Костромы "Городские сети" на праве хозяйственного ведения"	26 423,00	5 196,72	21 226,28		отоп	2Д100		25
247	Б00000296	00000296	Участок тепловой сети от ж/д по ул. Коммунаров, 1 до ж/д по ул. Коммунаров, 5б.	от 20.08.2014 № 2254 "О закреплении участков тепловых сетей за муниципальным унитарным предприятием города Костромы "Городские сети" на праве хозяйственного ведения"	570 000,00	111 625,00	458 375,00		отоп		164	
248	Б00000298	00000298	Участок тепловой сети транзит по дому ул. Федосеева, 4.	от 20.08.2014 № 2254 "О закреплении участков тепловых сетей за муниципальным унитарным предприятием города Костромы "Городские сети" на праве хозяйственного ведения"	18 000,00	18 000,00	0,00		отоп	2д50		30
249	0Б-000132		Участок тепловой сети протяженностью 8м, диаметром условного прохода ДУ=57мм, способ прокладки-надземная,материал труб-сталь,изоляция отсутствует, в двухтрубном исполнении, по адресу: г.Кострома, ул.Борьбы, д.62 транзит	от 29.06.2016 № 1749 "О закреплении объектов инженерной инфраструктуры за муниципальным унитарным предприятием города Костромы "Городские сети" на праве хозяйственного ведения"	59 208,00	25 656,80	33 551,20		отоп	2д57		8
250	Б00000187	00000187	Участок тепловой сети транзит по жилому дому № 19 по Рабочему проспекту	от 02.12.2013 № 2778 "О закреплении муниципального имущества за муниципальным унитарным предприятием города Костромы "Городские сети" на праве хозяйственного ведения"	27 744,00	6 820,40	20 923,60		отоп	в80	28	
251	Б00000324	00000324	Участок тепловой сети квартал 25 СК-6-д/к № 27 ул. Комсомольская, 34.	от 20.08.2014 № 2254 "О закреплении участков тепловых сетей за муниципальным унитарным предприятием города Костромы "Городские сети" на праве хозяйственного ведения"	24 000,00	9 400,00	14 600,00		отоп	2Д50	7	
252	000000075	000000075	Тепловая сеть по подвалу дома № 63 по пр. Текстильщиков.	от 28.03.2011 № 522 "О закреплении тепловых сетей за муниципальным унитарным предприятием города Костромы "Городские сети" на праве хозяйственного ведения"	79 000,00	24 226,36	54 773,64		отоп	2д125		58
253	Б00000295	00000295	Участок тепловой сети от СК-10 до СК-11 по ул. Терешковой, 8	от 20.08.2014 № 2254 "О закреплении участков тепловых сетей за муниципальным унитарным предприятием города Костромы "Городские сети" на праве хозяйственного ведения"	175 000,00	68 541,51	106 458,49		отоп	2д70	54	
254	Б00000294	00000294	Участок тепловой сети транзит по дому № 8 по ул. Терешковой.	от 20.08.2014 № 2254 "О закреплении участков тепловых сетей за муниципальным унитарным предприятием города Костромы "Городские сети" на праве хозяйственного ведения"	101 000,00	39 558,49	61 441,51		отоп	2д100		30
255	Б00000293	00000293	Участок тепловой сети от ж/д по ул. Терешковой, 8 до СК-10	от 20.08.2014 № 2254 "О закреплении участков тепловых сетей за муниципальным унитарным предприятием города Костромы "Городские сети" на праве хозяйственного ведения"	269 000,00	105 358,49	163 641,51		отоп	2д100	80	
256	Б00000167	00000167	Участок тепловой сети от СК-10 до жилого дома по ул. Терешковой, 6.	от 02.12.2013 № 2778 "О закреплении муниципального имущества за муниципальным унитарным предприятием города Костромы "Городские сети" на праве хозяйственного ведения"	34 264,00	6 738,39	27 525,61		отоп	2д80	7	
257	0Б-000317		Тепловая сеть подземной прокладки в непроходном канале, протяженностью 3,6 п.м, предназначенная для подачи теплоносителя на отопление здания, выполненная из стальных труб диаметром условного прохода 2Д57 мм (двухтрубное исполнение), имеющая местоположение: г. Кострома, пр. Текстильщиков, от тепловой камеры до дома 86	от 18.07.2017 № 2036 "О закреплении движимого имущества за муниципальным унитарным предприятием города Костромы "Городские сети" на праве хозяйственного ведения"	6 200,00	360,22	5 839,78		отоп	2д57	3,6	
258	Б00000325	00000325	Участок тепловой сети квартал 4 СК14- ул. Островского, 126	от 20.08.2014 № 2254 "О закреплении участков тепловых сетей за муниципальным унитарным предприятием города Костромы "Городские сети" на праве хозяйственного ведения"	145 000,00	56 791,51	88 208,49		отоп	2Д50	43	
259	Б00000321	00000321	Участок тепловой сети квартал 10 ул. Советская, 1-СК-1- ул. Свердлова, 2	от 20.08.2014 № 2254 "О закреплении участков тепловых сетей за муниципальным унитарным предприятием города Костромы "Городские сети" на праве хозяйственного ведения"	172 000,00	67 366,51	104 633,49		отоп/гвс	2д50/д50	25,5	
260	Б00000314	00000314	Участок тепловой сети квартал 9 СК6а-СК7 ул. Свердлова, 27а	от 20.08.2014 № 2254 "О закреплении участков тепловых сетей за муниципальным унитарным предприятием города Костромы "Городские сети" на праве хозяйственного ведения"	111 000,00	86 950,00	24 050,00		отоп	2Д50	33	
261	Б00000670	Б00000670	Тепловая сеть, предназначенная для подачи теплоносителя на отопление, по адресу: город Кострома,участок тепловой сети от ответного фланца на тепловой сети в точке Б до здания по адресу: ул.Свердлова,11а	от 14.01.2016 № 36 от "О закреплении участков тепловой сети за муниципальным унитарным предприятием города Костромы "Городские сети" на праве хозяйственного ведения"	37 871,00	21 460,12	16 410,88		отоп	2д80	28,4	

262	Б00000315	00000315	Участок тепловой сети ТК-54/ж/д № 4 ул. Самоковская	от 20.08.2014 № 2254 "О закреплении участков тепловых сетей за муниципальным унитарным предприятием города Костромы "Городские сети" на праве хозяйственного ведения"	133 000,00	52 091,51	80 908,49		отоп	2Д100	32	
263	Б00000299	00000299	Участок тепловой сети ТК-54/насосная по ул. Самоковской, 2	от 20.08.2014 № 2254 "О закреплении участков тепловых сетей за муниципальным унитарным предприятием города Костромы "Городские сети" на праве хозяйственного ведения"	24 000,00	24 000,00	0,00		отоп	2Д30	16	
264	Б00000176	00000176	Участок тепловой сети транзит по ж.д. № 2 по ул. Самоковской	от 02.12.2013 № 2778 "О закреплении муниципального имущества за муниципальным унитарным предприятием города Костромы "Городские сети" на праве хозяйственного ведения"	283 467,00	69 685,49	213 781,51		отоп	Д150		48
265	Б00000166	00000166	Участок тепловой сети от жилого дома по ул. Самоковской, 2 до ТК-54	от 02.12.2013 № 2778 "О закреплении муниципального имущества за муниципальным унитарным предприятием города Костромы "Городские сети" на праве хозяйственного ведения"	177 167,00	34 843,04	142 323,96		отоп	2д150	20,3	
266	Б00000232	00000232	Участок тепловой сети: СК1-СК2, ул. Ленина, 92	от 06.05.2014 № 1106 "О закреплении участков тепловых сетей за муниципальным унитарным предприятием города Костромы "Городские сети" на праве хозяйственного ведения"	84 296,42	84 296,42	0,00		отоп	2Д200	94	
267	Б00000231	00000231	Участок тепловой сети: СК1а-СК1 ул. Ленина, 92	от 06.05.2014 № 1106 "О закреплении участков тепловых сетей за муниципальным унитарным предприятием города Костромы "Городские сети" на праве хозяйственного ведения"	42 148,30	42 148,30	0,00		отоп	2Д200	47	
268	Б00000403		Тепловые сети воздушной прокладки город Кострома пос.Васильевское	от 17.09.2015 № 2640 "О закреплении сетей теплоснабжения, расположенных по адресу: город Кострома, посёлок Васильевское, за муниципальным унитарным предприятием города Костромы "Городские сети" на праве хозяйственного ведения"	198 835,13	198 835,13	0,00		отоп	2д100\2Д50		1220
269	ОБ-000187		Тепловая сеть, предназначенная для подачи теплоносителя на отопление жилого здания по адресу: г. Кострома,ул.Вокзальная,д.56, общей протяженностью 198,8 п.м (надземная-189,8 п.м, подземная-9 п.м) материал труб - сталь, диаметром - 2Д80х4 мм, изоляция минеральная вата с обертыванием рубероидом, имеющую местоположение : г.Кострома, от котельной ул. Вокзальная, д.56	от 20.12.2016 № 3392 "О закреплении движимого имущества за муниципальным унитарным предприятием города Костромы "Городские сети" на праве хозяйственного ведения"	588 000,00	48 796,60	539 203,40		отоп	2д80	9	189,8
270	ОБ-000314		Тепловая сеть протяженностью 34,88 п.м., диаметром 108 мм, проложенная к многоквартирному дому по адресу: г. Кострома, Никитская, д.15	от 24.08.2017 № 2376 "О закреплении движимого имущества за муниципальным унитарным предприятием города Костромы "Городские сети" на праве хозяйственного ведения"	278 540,00	222 831,98	55 708,02		отоп	2д108	34,88	
271	Б00000692	Б00000692	Участок тепловой сети подземной прокладки по адресу: город Кострома,квартал А2 от К-62 до здания областной Думы, площадь Советская,дом 2	от 14.03.2016 № 507 "О закреплении объектов инженерной инфраструктуры за муниципальным унитарным предприятием города Костромы "Городские сети" на праве хозяйственного ведения"	152 542,37	83 898,21	68 644,16		отоп	2д70	23	
272	Б00000483	Б00000483	Сеть наружная теплоснабжения (от существующей камеры К-54А до здания школы) протяженность 88,8 п.м. диаметр 76 мм расположена по адресу: г.Кострома,ул.Задорина,57	от 29.12.2015 № 3942 "О принятии наружной сети теплоснабжения из оперативного управления муниципального бюджетного учреждения города Костромы "Средняя общеобразовательная школа № 27" и закреплении её за муниципальным унитарным предприятием города Костромы "Городские сети" на праве хозяйственного ведения"	1 168 764,00	467 505,60	701 258,40		отоп	2д70		88,8
273	ОБ-000318		Тепловая сеть, протяженностью 98,6 п.м, предназначенная для подачи теплоносителя на отопление здания детского сада, в том числе: подземной прокладки протяженностью 88,6 п.м, выполненная из стальных труб диаметром 2Д50х3,5 мм (двухтрубное исполнение); надземная прокладки протяженностью 10 п.м, выполненная из стальных труб диаметром 2Д50х3,5 мм (двухтрубное исполнение), имеющая местоположение: г. Кострома, ул. Сипкатная, от дома 22 до дома 20	от 18.07.2017 № 2036 "О закреплении движимого имущества за муниципальным унитарным предприятием города Костромы "Городские сетк" на праве хозяйственного ведения"	120 400,00	6 994,26	113 405,74		отоп	2д50	88,6	10
274	ОБ-000128		Участок тепловой сети,предназначенной для подачи теплоносителя на отопление здания надземной прокладки в двухтрубном исполнении по адресу:г.Кострома,ул.Индустриальная,дом 8-транзит	от 15.09.2016 № 2625 "О закреплении движимого имущества за муниципальным унитарным предприятием города Костромы "Городские сети" на праве хозяйственного ведения"	592 087,00	256 571,12	335 515,88		отоп	2д80		80
275	ОБ-000365		Т/с от камеры 1ТК-53-12а по ул. Войкова до камеры ТК-4 по ул. Энгельса, д.34, от камеры ТК-4 до т.1 (место врезки)	построено предприятием	2 851 112,49	141 964,08	2 709 148,41		отоп	2д80	116,93	
276	ОБ-000366		Т/с от точки врезки в существующую сеть ул. Вокзальная,56 до ж.д. Вокзальная, д.50	построено предприятием	1 377 764,69	68 602,44	1 309 162,25		отоп/гвс	2д76/д50/д32	172	

277	ОБ-000394		Тепловая сеть для подачи теплоносителя на ЦТП, в т.ч.: от К125 до жилого дома 3, протяженностью 7м, способо прокладки - подземный в непроходном канале, в двухтрубном исполнении, материал труб -сталь, диаметр условного прохода - 150мм,изоляция-ППУ скорлупа; транзит по подвалу жилого дома протяженностью 13м, способ прокладки -наземный, материал труб-сталь, диаметр условного прохода-150мм, в двухтрубном исполнении, изоляция - ППУ скорлупа; от жилого дома до ЦТП через СК2 протяженностью 30м способ прокладки -подземный в непроходном канале, материал труб - сталь, диаметр условного прохода - 150мм,тепловая изоляция-ППУ скорлупа, имеющую местоположение: г. Кострома, участок тепловой сети К125-ЦТП проезд Кирпичный, д. 3, через ж/д проезд Кирпичный, д.3 (транзит)	от 20.02.2018 № 318 "О закреплении за муниципальным унитарным предприятием города Костромы "Городские сети" на праве хозяйственного ведения" движимого имущества"	127 300,00	4 753,98	122 546,02		отоп	2д150	37	13
278	ОБ-000393		Тепловая сеть для подачи теплоносителя на отопление здания насосной станции, способ прокладки-подземный, в двухтрубном исполнении, общая протяженность 25,5м, материал труб-сталь, диаметром 2Д=25х3,2мм, изоляция - ППУ скорлупа, имеющая местоположение: г. Кострома, ул. Шагова,181а, от жилого дома до насосной станции (ВНС)	от 20.02.2018 № 318 "О закреплении за муниципальным унитарным предприятием города Костромы "Городские сети" на праве хозяйственного ведения" движимого имущества"	56 600,00	2 113,65	54 486,35		отоп	2д25	25,5	
279	ОБ-000395		Тепловая сеть, предназначенная для подачи теплоносителя на отопление здания насосной станции, диаметром 2Д=25*3,2мм,протяженностью 32,5м, в двухтрубном исполнении, материал труб - сталь, способ прокладки - подземный, имеющую местоположение: г. Кострома, от жилого дома 127 по улице Свердлова, до здания насосной станции по адресу: г. Кострома, ул. Свердлова, д.129а	от 31.10.2017 № 2883 "О закреплении за муниципальным унитарным предприятием города Костромы "Городские сети" движимого имущества на праве хозяйственного ведения"	72 200,00	2 696,31	69 503,69		отоп	2д25	32,5	
280	ОБ-000401		Тепловая сеть, предназначенная для подачи теплоносителя на отопление, способ прокладки-подземный в непроходном канале, диаметр условного прохода 70 мм, в двухтрубном исполнении, протяженностью 9 п.м, материал труб-сталь, изоляция сети-минеральная вата с рубероидом, имеющая местоположение: Костромская обл., г. Кострома, участок тепловой сети от СК-7 до здания по ул. Волжская, д.22	от 29.06.2017 № 1861 "О закреплении движимого имущества за муниципальным унитарным предприятием города Костромы "Городские сети" на праве хозяйственного ведения	21 400,00	621,60	20 778,40		отоп	2д70	9	
281	ОБ-000406		Тепловая сеть от БМК-0,25МВт до точки врезки у жилых домов №7,8,8а,8б по ул. Красная Байдарка	построено предприятием	1 356 234,74	39 392,71	1 316 842,03		отоп	2д89	186,8	
282	ОБ-000405		Тепловая сеть от БМК-0,35МВт до ТК-2 по ул Красная Байдарка	построено предприятием	554 592,58	45 672,34	508 920,24		отоп	2д100	14	
283	ОБ-000397		Сеть горячего водоснабжения, подземного способа прокладки,протяженностью 150м, диаметром 32мм, материал труб - полипропилен, тепловая изоляция-пенофол, имеющую местоположение: г. Кострома, сети горячего водоснабжения от ТК-2 до здания муниципального бюджетного общеобразовательного учреждения г. Костромы "Средняя общеобразовательная школа №6" по адресу: г. Кострома, ул. Голубкова, д.15	от 31.10.2017 № 2883 "О закреплении за муниципальным унитарным предприятием города Костромы "Городские сети" движимого имущества на праве хозяйственного ведения"	49 000,00	1 829,88	47 170,12		гвс	д32	150	
284	ОБ-000396		Участок тепловой сети для подачи теплоносителя на отопление здания МБУДО г. Костромы "Детская музыкальная школа №1 имени М.М. Ипполитова-Иванова" от точки А до камеры СК, способ прокладки - наземный, протяженностью 12,5м, в двухтрубном исполнении, материал труб - сталь, диаметром 2Д=76мм, тепловая изоляция- минеральной ватой с последующим обертыванием рубероидом, от СК до точки Б, способ прокладки - подземный, протяженностью 2м, в двухтрубном исполнении, материал труб - сталь, диаметр 2Д76мм, тепловая изоляция - минеральной ватой с последующим обертыванием рубероидом, имеющий местоположение: г. Кострома, ул. Симановского, д.24/26	от 31.10.2017 № 2883 "О закреплении за муниципальным унитарным предприятием города Костромы "Городские сети" движимого имущества на праве хозяйственного ведения"	6 900,00	257,67	6 642,33		отоп	2д70	2	12,5
285	смз242	смз242	Транзит по подвалу Боровая,10в	от 07.08.2009 № 1446 "О закреплении имущества за муниципальным унитарным предприятием города Костромы "Городские сети" на праве хозяйственного ведения"	79 219,92	79 219,92	0,00		отоп	2Д80		28,4

286	смз243	смз243	Транзит по подвалу Боровая,12	от 07.08.2009 № 1446 "О закреплении имущества за муниципальным унитарным предприятием города Костромы "Городские сети" на праве хозяйственного ведения"	274 222,80	274 222,80	0,00		отоп	2Д100		62,9
287	смз244	смз244	ТК16-хозблок ЖЭУ-9 ул. Боровая, 34а	от 07.08.2009 № 1446 "О закреплении имущества за муниципальным унитарным предприятием города Костромы "Городские сети" на праве хозяйственного ведения"	284 826,08	284 826,08	0,00		отоп	2Д50	159,1	
288	000000918	3106	СК2-Речн.пр,32	от 07.08.2009 № 1446 "О закреплении имущества за муниципальным унитарным предприятием города Костромы "Городские сети" на праве хозяйственного ведения"	1 745,22	1 551,20	194,02		отоп	2Д50	27,3	
289	смз245	смз245	Участок тепловой сети: Котельная-надземная т.сеть по пр-ду Судостроителей	от 07.08.2009 № 1446 "О закреплении имущества за муниципальным унитарным предприятием города Костромы "Городские сети" на праве хозяйственного ведения"	209 932,79	209 932,79	0,00		отоп	2Д80	6,5	56,89
290	смз246	смз246	ввод на д. пр-д. Судостроителей, 13	от 07.08.2009 № 1446 "О закреплении имущества за муниципальным унитарным предприятием города Костромы "Городские сети" на праве хозяйственного ведения"	36 563,04	36 563,04	0,00		отоп	2Д32		14,6
291	смз247	смз247	т.отв. Судостроителей,13-т.отв.Судостроителей,15,17	от 07.08.2009 № 1446 "О закреплении имущества за муниципальным унитарным предприятием города Костромы "Городские сети" на праве хозяйственного ведения"	110 907,89	110 907,89	0,00		отоп	2Д70		22,7
292	смз248	смз248	Ввод на д. ул. Судостроителей, 15	от 07.08.2009 № 1446 "О закреплении имущества за муниципальным унитарным предприятием города Костромы "Городские сети" на праве хозяйственного ведения"	36 563,04	36 563,04	0,00		отоп	2Д50	20	
293	смз249	смз249	Ввод на д. ул. Судостроителей, 17	от 07.08.2009 № 1446 "О закреплении имущества за муниципальным унитарным предприятием города Костромы "Городские сети" на праве хозяйственного ведения"	42 047,50	42 047,50	0,00		отоп	2Д50	23	
294	000001476	б/н	СК-3 - СК-2 Речной проспект	от 07.08.2009 № 1446 "О закреплении имущества за муниципальным унитарным предприятием города Костромы "Городские сети" на праве хозяйственного ведения"	64 552,00	64 552,00	0,00		отоп	2д80	5,85	51,45
295	000001477	б/н	СК-2 - Речной проспект,28	от 07.08.2009 № 1446 "О закреплении имущества за муниципальным унитарным предприятием города Костромы "Городские сети" на праве хозяйственного ведения"	88 154,00	88 154,00	0,00		отоп	2д50	50,5	
296	смз213	смз213	ТК2-Мясницкая 10	от 07.08.2009 № 1446 "О закреплении имущества за муниципальным унитарным предприятием города Костромы "Городские сети" на праве хозяйственного ведения"	42 961,57	42 961,57	0,00		отоп	2Д50	23,5	
297	000000997	смз106	Шагова 213-СК3а-Шагова 221	от 07.08.2009 № 1446 "О закреплении имущества за муниципальным унитарным предприятием города Костромы "Городские сети" на праве хозяйственного ведения"	10 179,48	10 179,48	0,00		отоп/гвс	2Д150/Д100	22	
298	3112	3112	ТК8-Ю.Смирнова,21 2д50, 10,6 п.м.	от 07.08.2009 № 1446 "О закреплении имущества за муниципальным унитарным предприятием города Костромы "Городские сети" на праве хозяйственного ведения"	25 418,00	25 418,00	0,00		отоп	2Д50	10,6	
299	3113	3113	ТК1-ТК2-Ю.Смирнова,45 3д80,45п.м.	от 07.08.2009 № 1446 "О закреплении имущества за муниципальным унитарным предприятием города Костромы "Городские сети" на праве хозяйственного ведения"	131 598,00	131 598,00	0,00		отоп/гвс	3Д80	45	
300	3114	3114	ТК8-Ю.Смирнова,23 2д50, 19,9 п.м.	от 07.08.2009 № 1446 "О закреплении имущества за муниципальным унитарным предприятием города Костромы "Городские сети" на праве хозяйственного ведения"	47 740,00	47 740,00	0,00		отоп	2Д50	19,9	
301	3115	3115	Участок тепловой сети по подвалу Ю.Смирнова,11 2д80, 11,15п.м.	от 07.08.2009 № 1446 "О закреплении имущества за муниципальным унитарным предприятием города Костромы "Городские сети" на праве хозяйственного ведения"	8 065,00	8 065,00	0,00		отоп	2Д80	11,15	
302	3116	3116	ТК9(Ю.Смирн.25)-ТК11(Ю.Смирн.11) 2д70/д50, 70,4 п.м.	от 07.08.2009 № 1446 "О закреплении имущества за муниципальным унитарным предприятием города Костромы "Городские сети" на праве хозяйственного ведения"	117 694,00	117 694,00	0,00		отоп/гвс	2Д70/Д50	70,4	
303	3117	3117	ТК8(ю.Смирн. 21)-ТК9(Ю.Смирн.25) 2д150/д50, 42,9 п.м.	от 07.08.2009 № 1446 "О закреплении имущества за муниципальным унитарным предприятием города Костромы "Городские сети" на праве хозяйственного ведения"	71 719,00	71 719,00	0,00		отоп/гвс	2Д150/Д50	42,9	
304	3118	3118	Ю.Смирн.11-ТК12(СК21) 2д80, 33,3 п.м.	от 07.08.2009 № 1446 "О закреплении имущества за муниципальным унитарным предприятием города Костромы "Городские сети" на праве хозяйственного ведения"	85 351,00	85 351,00	0,00		отоп	2Д80	33,3	
305	3119	3119	ТК11-Ю.Смирнова,112д80/д40, 10,2 п.м.	от 07.08.2009 № 1446 "О закреплении имущества за муниципальным унитарным предприятием города Костромы "Городские сети" на праве хозяйственного ведения"	227 757,00	227 757,00	0,00		отоп/гвс	2Д80/Д40	10,2	
306	3120	3120	ТК3(Ю.Смирн.41)-ТК7(Ю.Смирн.19)2д150/д80, 58,2 п.м.	от 07.08.2009 № 1446 "О закреплении имущества за муниципальным унитарным предприятием города Костромы "Городские сети" на праве хозяйственного ведения"	572 216,00	572 216,00	0,00		отоп/гвс	2Д150/Д80	58,2	
307	3121	3121	ТК7(Ю.Смирн.19)-ТК13(Ю.Смирн.17)-СК12-СК13 2д80, 61,3 п.м.	от 07.08.2009 № 1446 "О закреплении имущества за муниципальным унитарным предприятием города Костромы "Городские сети" на праве хозяйственного ведения"	157 097,00	157 097,00	0,00		отоп	2Д80	61,3	
308	000000920	3122	ТК12(СК21)- к гаражам Ю.Смирнова,9 2д70, 80п.м.	от 07.08.2009 № 1446 "О закреплении имущества за муниципальным унитарным предприятием города Костромы "Городские сети" на праве хозяйственного ведения"	47 164,52	47 164,52	0,00		отоп	2Д70	80	
309	3123	3123	ТК7(Ю.Смирн.19)-ТК8(Ю.Смирн.21) 2д150/д70, 34,1 п.м.	от 07.08.2009 № 1446 "О закреплении имущества за муниципальным унитарным предприятием города Костромы "Городские сети" на праве хозяйственного ведения"	131 136,00	131 136,00	0,00		отоп/гвс	2Д150/Д70	34,1	
310	000001011	смз219	Ивановская 20	от 07.08.2009 № 1446 "О закреплении имущества за муниципальным унитарным предприятием города Костромы "Городские сети" на праве хозяйственного ведения"	2 018,58	2 018,58	0,00		отоп	2Д50	5	

311	000000757	б/н	ул.Лесная, дом 45	от 07.08.2009 № 1446 "О закреплении имущества за муниципальным унитарным предприятием города Костромы "Городские сети" на праве хозяйственного ведения"	484 200,00	201 600,00	282 600,00		отоп	2Д50		32
312	смз272	смз272	ТК13-Крупяной,7	от 07.08.2009 № 1446 "О закреплении имущества за муниципальным унитарным предприятием города Костромы "Городские сети" на праве хозяйственного ведения"	3 656,30	3 656,30	0,00		отоп	2Д50	2,5	
313	смз273	смз273	ТК13-Кооперации 63	от 07.08.2009 № 1446 "О закреплении имущества за муниципальным унитарным предприятием города Костромы "Городские сети" на праве хозяйственного ведения"	73 126,08	73 126,08	0,00		отоп	2Д50	40	
314	смз274	смз274	ТК1-Кооперации 396	от 07.08.2009 № 1446 "О закреплении имущества за муниципальным унитарным предприятием города Костромы "Городские сети" на праве хозяйственного ведения"	41 133,42	41 133,42	0,00		отоп	2Д50	22,5	
315	смз275	смз275	Транзит по подвалу Кооперации,53	от 07.08.2009 № 1446 "О закреплении имущества за муниципальным унитарным предприятием города Костромы "Городские сети" на праве хозяйственного ведения"	27 726,97	27 726,97	0,00		отоп	2Д80		7
316	смз276	смз276	Транзит по подвалу Кооперации,55	от 07.08.2009 № 1446 "О закреплении имущества за муниципальным унитарным предприятием города Костромы "Городские сети" на праве хозяйственного ведения"	178 244,82	178 244,82	0,00		отоп	2Д80		45
317	000001058	б/н	ТК-3а - Мясницкая,19а (СТ.юн.нат)	от 07.08.2009 № 1446 "О закреплении имущества за муниципальным унитарным предприятием города Костромы "Городские сети" на праве хозяйственного ведения"	29 366,25	29 366,25	0,00		отоп	2д125	95,5	
318	000000948	б/н	т.9-т.А к киноцентру "ВОЛГА"	от 07.08.2009 № 1446 "О закреплении имущества за муниципальным унитарным предприятием города Костромы "Городские сети" на праве хозяйственного ведения"	29 005,31	29 005,31	0,00		отоп	2Д100	30	
319	не занесено	б/н	т.А-т.Б к киноцентру "ВОЛГА"	от 07.08.2009 № 1446 "О закреплении имущества за муниципальным унитарным предприятием города Костромы "Городские сети" на праве хозяйственного ведения"	0,00	0,00	0,00		отоп	2Д100		42
320	не занесено	б/н	т.Б- киноцентр "ВОЛГА"	от 07.08.2009 № 1446 "О закреплении имущества за муниципальным унитарным предприятием города Костромы "Городские сети" на праве хозяйственного ведения"	0,00	0,00	0,00		отоп	2Д100	85	
321	3102	3102	ТК10-13загор37	от 07.08.2009 № 1446 "О закреплении имущества за муниципальным унитарным предприятием города Костромы "Городские сети" на праве хозяйственного ведения"	10,01	9,60	0,41		отоп	2Д70	18,5	
322	000001501	б/н	ТК2-т.1,ул.Московская,96	от 07.08.2009 № 1446 "О закреплении имущества за муниципальным унитарным предприятием города Костромы "Городские сети" на праве хозяйственного ведения"	78 564,00	78 564,00	0,00		отоп	2д100		30
323	000001513	б/н	т.1 до запорной арматуры - т.2 Московская,96	от 07.08.2009 № 1446 "О закреплении имущества за муниципальным унитарным предприятием города Костромы "Городские сети" на праве хозяйственного ведения"	165 044,00	165 044,00	0,00		отоп	2д100		64,35
324	000000895	3008	Давыд.-ЗУТ1-Кин.шоссе646	от 07.08.2009 № 1446 "О закреплении имущества за муниципальным унитарным предприятием города Костромы "Городские сети" на праве хозяйственного ведения"	385 126,39	206 383,52	178 742,87		отоп	2Д100	118,9	
325	000001486	б/н	ТК-3а - Центральная,31	от 07.08.2009 № 1446 "О закреплении имущества за муниципальным унитарным предприятием города Костромы "Городские сети" на праве хозяйственного ведения"	118 820,00	118 820,00	0,00		отоп	2д100	17,3	
326	000001079	б/н	от ТК-10 к ж/дому № 23 по ул. Центральной	от 07.08.2009 № 1446 "О закреплении имущества за муниципальным унитарным предприятием города Костромы "Городские сети" на праве хозяйственного ведения"	2 397,32	1 839,04	558,28		отоп	2д100	32	
327	000001024	ККЭЧ14	ж/д Никитская,62а-ж/д Никитская,62б	от 07.08.2009 № 1446 "О закреплении имущества за муниципальным унитарным предприятием города Костромы "Городские сети" на праве хозяйственного ведения"	5 827,50	5 827,50	0,00		отоп/гвс	2д100/д50	5	
328	000000946	3163	ТК10-СК7 Ник.142, СК7-Никитская,142	от 07.08.2009 № 1446 "О закреплении имущества за муниципальным унитарным предприятием города Костромы "Городские сети" на праве хозяйственного ведения"	796 637,73	384 583,36	412 054,37		отоп	2Д100/2Ду80	271,6	
329	ККЭЧ10	ККЭЧ10	ТК6а-ж/д Берёзовая роща,5	от 07.08.2009 № 1446 "О закреплении имущества за муниципальным унитарным предприятием города Костромы "Городские сети" на праве хозяйственного ведения"	16 222,00	16 222,00	0,00		отоп	2Д50	10,3	
330	ККЭЧ11	ККЭЧ11	ж/д 7- ж/д 8, по ул.Берёзовая роща,	от 07.08.2009 № 1446 "О закреплении имущества за муниципальным унитарным предприятием города Костромы "Городские сети" на праве хозяйственного ведения"	37 800,00	37 800,00	0,00		отоп	2Д50	24	
331	ККЭЧ12	ККЭЧ12	ТК34 - ж/д Берёзовая роща,7	от 07.08.2009 № 1446 "О закреплении имущества за муниципальным унитарным предприятием города Костромы "Городские сети" на праве хозяйственного ведения"	51 817,00	51 817,00	0,00		отоп	2Д50	32,9	
332	ККЭЧ13	ККЭЧ13	ТК6а -ТК34, Берёзовая роща	от 07.08.2009 № 1446 "О закреплении имущества за муниципальным унитарным предприятием города Костромы "Городские сети" на праве хозяйственного ведения"	131 355,00	131 355,00	0,00		отоп	2Д100	83,4	
333	ТКЭЧ102	ТКЭЧ102	ТК-2 - Советская, 117	от 07.08.2009 № 1446 "О закреплении имущества за муниципальным унитарным предприятием города Костромы "Городские сети" на праве хозяйственного ведения"	540 000,00	540 000,00	0,00		отоп	2Д80	170	
334	ТКЭЧ103	ТКЭЧ103	ТК-3 - Титова,6 - Титова, 4	от 07.08.2009 № 1446 "О закреплении имущества за муниципальным унитарным предприятием города Костромы "Городские сети" на праве хозяйственного ведения"	397 000,00	397 000,00	0,00		отоп	2Д80	125	
335	000001492	б/н	СК (=1ТК46-12) - СК3, СК3-здание д/с 39	от 07.08.2009 № 1446 "О закреплении имущества за муниципальным унитарным предприятием города Костромы "Городские сети" на праве хозяйственного ведения"	165 000,00	165 000,00	0,00		отоп	2д100/2Д50	48	105

336	3108	3108	ТК1-Никитская, 134А	от 07.08.2009 № 1446 "О закреплении имущества за муниципальным унитарным предприятием города Костромы "Городские сети" на праве хозяйственного ведения"	96 187,00	96 187,00	0,00		отоп	2Д50	40,1	
337	3111	3111	ТК2-Никитская,57	от 07.08.2009 № 1446 "О закреплении имущества за муниципальным унитарным предприятием города Костромы "Городские сети" на праве хозяйственного ведения"	48 446,00	48 446,00	0,00		отоп	2Д50	20,2	
338	3109	3109	СК1-Ю.Смирнова, 1	от 07.08.2009 № 1446 "О закреплении имущества за муниципальным унитарным предприятием города Костромы "Городские сети" на праве хозяйственного ведения"	52 275,00	52 275,00	0,00		отоп	2Д70	20,4	
339	ККЭЧ3	ККЭЧ3	ТК1-ж/д Никитская,104	от 07.08.2009 № 1446 "О закреплении имущества за муниципальным унитарным предприятием города Костромы "Городские сети" на праве хозяйственного ведения"	37 800,00	37 800,00	0,00		отоп	2Д80	24	
340	ККЭЧ4	ККЭЧ4	ж/д Никитская,114-ж/д Никитская,116	от 07.08.2009 № 1446 "О закреплении имущества за муниципальным унитарным предприятием города Костромы "Городские сети" на праве хозяйственного ведения"	23 625,00	23 625,00	0,00		отоп	2Д100	15	
341	ТКЭЧ93	ТКЭЧ93	ТК-3 - Никитская, 114	от 07.08.2009 № 1446 "О закреплении имущества за муниципальным унитарным предприятием города Костромы "Городские сети" на праве хозяйственного ведения"	13 000,00	13 000,00	0,00		отоп	2Д80	4	
342	ТКЭЧ94	ТКЭЧ94	ТК-4 - Никитская, 118	от 07.08.2009 № 1446 "О закреплении имущества за муниципальным унитарным предприятием города Костромы "Городские сети" на праве хозяйственного ведения"	22 000,00	22 000,00	0,00		отоп	2Д80	7	
343	ТКЭЧ95	ТКЭЧ95	ТК-5 - Никитская, 120	от 07.08.2009 № 1446 "О закреплении имущества за муниципальным унитарным предприятием города Костромы "Городские сети" на праве хозяйственного ведения"	6 000,00	6 000,00	0,00		отоп	2Д80	2	
344	ТКЭЧ96	ТКЭЧ96	ТК-6 - Никитская, 126	от 07.08.2009 № 1446 "О закреплении имущества за муниципальным унитарным предприятием города Костромы "Городские сети" на праве хозяйственного ведения"	22 000,00	22 000,00	0,00		отоп	2Д80	7	
345	ТКЭЧ97	ТКЭЧ97	ТК-5 - Никитская, 124	от 07.08.2009 № 1446 "О закреплении имущества за муниципальным унитарным предприятием города Костромы "Городские сети" на праве хозяйственного ведения"	16 000,00	16 000,00	0,00		отоп	2Д80	5	
346	ТКЭЧ98	ТКЭЧ98	ТК-2 - Никитская, 112	от 07.08.2009 № 1446 "О закреплении имущества за муниципальным унитарным предприятием города Костромы "Городские сети" на праве хозяйственного ведения"	13 000,00	13 000,00	0,00		отоп	2Д80	4	
347	ТКЭЧ99	ТКЭЧ99	Никитская, 112 - Никитская, 110	от 07.08.2009 № 1446 "О закреплении имущества за муниципальным унитарным предприятием города Костромы "Городские сети" на праве хозяйственного ведения"	216 000,00	216 000,00	0,00		отоп	2Д50	85	
348	ТКЭЧ100	ТКЭЧ100	ТК-1 -Никитская, 108	от 07.08.2009 № 1446 "О закреплении имущества за муниципальным унитарным предприятием города Костромы "Городские сети" на праве хозяйственного ведения"	38 000,00	38 000,00	0,00		отоп	2Д80	12	
349	ТКЭЧ101	ТКЭЧ101	ТК-1 - Никитская, 106	от 07.08.2009 № 1446 "О закреплении имущества за муниципальным унитарным предприятием города Костромы "Городские сети" на праве хозяйственного ведения"	29 000,00	29 000,00	0,00		отоп	2Д80	9	
350	ТКЭЧ104	ТКЭЧ104	1ТК-46-14- ТК-4	от 07.08.2009 № 1446 "О закреплении имущества за муниципальным унитарным предприятием города Костромы "Городские сети" на праве хозяйственного ведения"	869 000,00	869 000,00	0,00		отоп	2Д200	163,6	
351	ТКЭЧ105	ТКЭЧ105	ТК-5 - ТК-4(Ник106-ТК4)	от 07.08.2009 № 1446 "О закреплении имущества за муниципальным унитарным предприятием города Костромы "Городские сети" на праве хозяйственного ведения"	33 000,00	33 000,00	0,00		отоп			
352	ТКЭЧ107	ТКЭЧ107	ТК-11 - Никитская, 51 - Никитская, 49	от 07.08.2009 № 1446 "О закреплении имущества за муниципальным унитарным предприятием города Костромы "Городские сети" на праве хозяйственного ведения"	286 000,00	286 000,00	0,00		отоп	2д100	21	65,3
353	смз28	смз28	СК2-Кадыевский,3	от 07.08.2009 № 1446 "О закреплении имущества за муниципальным унитарным предприятием города Костромы "Городские сети" на праве хозяйственного ведения"	13 215,00	13 215,00	0,00		отоп	2Д50	8	
354	000001077	б/н	Комсомольская,65 т.1-ТК1-СК36	от 07.08.2009 № 1446 "О закреплении имущества за муниципальным унитарным предприятием города Костромы "Городские сети" на праве хозяйственного ведения"	287 373,06	121 456,16	165 916,90		отоп	2Д50	33	
355	не занесено	б/н	Комсомольская,65 ТК1-т.2	от 07.08.2009 № 1446 "О закреплении имущества за муниципальным унитарным предприятием города Костромы "Городские сети" на праве хозяйственного ведения"	0,00	0,00	0,00		отоп	2Д100	47,8	
356	000000950	б/н	кв. 42 по подвалу д.Депутатская 32/47	от 07.08.2009 № 1446 "О закреплении имущества за муниципальным унитарным предприятием города Костромы "Городские сети" на праве хозяйственного ведения"	697 219,75	322 679,84	374 539,91		отоп	2Д50		22
357	не занесено	б/н	кв.42 Депутатская 32/47-Депутатская 21	от 07.08.2009 № 1446 "О закреплении имущества за муниципальным унитарным предприятием города Костромы "Городские сети" на праве хозяйственного ведения"	0,00	0,00	0,00		отоп	2Д40	29,02	
358	000001518	б/н	ул.Островского 42/12-СК9-Островского 42б	от 07.08.2009 № 1446 "О закреплении имущества за муниципальным унитарным предприятием города Костромы "Городские сети" на праве хозяйственного ведения"	145 783,00	145 783,00	0,00		отоп	2Д25	14,5	
359	000001149	2068	Тепловая сеть в квартале № 4 ул. Депутатская, д.62,60	от 07.08.2009 № 1446 "О закреплении имущества за муниципальным унитарным предприятием города Костромы "Городские сети" на праве хозяйственного ведения"	11 986,50	10 487,68	1 498,82		отоп	2д100	50,1	
360	000001156	2078	Тепловая сеть в квартале № 40 ул. Депутатская, д.58	от 07.08.2009 № 1446 "О закреплении имущества за муниципальным унитарным предприятием города Костромы "Городские сети" на праве хозяйственного ведения"	7 290,62	6 280,96	1 009,66		отоп	2д80	53	

361	000001214	2158	Тепловая сеть от СК-1 к жилому дому № 62 по ул. Депутатской	от 07.08.2009 № 1446 "О закреплении имущества за муниципальным унитарным предприятием города Костромы "Городские сети" на праве хозяйственного ведения"	22 034,28	18 146,24	3 888,04		отоп	2Д100	83,8	30,3
362	000001215	2159	Тепловая сеть от СК-4 к жилому дому № 62 по ул. Депутатской	от 07.08.2009 № 1446 "О закреплении имущества за муниципальным унитарным предприятием города Костромы "Городские сети" на праве хозяйственного ведения"	1 811,16	1 491,84	319,32		отоп	2Д50	4,5	29
363	000001225	2171	Тепловая сеть в квартале № 48 ул. Депутатская, д.49 К-8	от 07.08.2009 № 1446 "О закреплении имущества за муниципальным унитарным предприятием города Костромы "Городские сети" на праве хозяйственного ведения"	9 047,29	7 396,48	1 650,81		отоп	2Д150/2д125/2д10	40,9	88,1
364	000001023	ККЭЧ9	СК7-ж/д Полянская,29/34	от 07.08.2009 № 1446 "О закреплении имущества за муниципальным унитарным предприятием города Костромы "Городские сети" на праве хозяйственного ведения"	3 118,50	3 118,50	0,00		отоп	2д80	6	
365	смз317	смз317	ул.Симановского,101	от 07.08.2009 № 1446 "О закреплении имущества за муниципальным унитарным предприятием города Костромы "Городские сети" на праве хозяйственного ведения"	36 560,00	36 560,00	0,00		отоп	2Д76		8
366	000001133	2046	Тепловая сеть квартал № 65 К-67 ул. Симановского	от 07.08.2009 № 1446 "О закреплении имущества за муниципальным унитарным предприятием города Костромы "Городские сети" на праве хозяйственного ведения"	5 721,51	5 085,92	635,59		отоп	2д50	31,1	
367	смз52	смз52	Транзит по д.Раб.пр-т70	от 07.08.2009 № 1446 "О закреплении имущества за муниципальным унитарным предприятием города Костромы "Городские сети" на праве хозяйственного ведения"	56 313,00	56 313,00	0,00		отоп	2Д70		30
368	000001478	б/н	СК1-СК2(кв.82-83)	от 07.08.2009 № 1446 "О закреплении имущества за муниципальным унитарным предприятием города Костромы "Городские сети" на праве хозяйственного ведения"	75 533,41	75 533,41	0,00		отоп	2д100	236	
369	000001265	2525	Тепловая сеть до насосной станции по ул. Ленина, д.50	от 07.08.2009 № 1446 "О закреплении имущества за муниципальным унитарным предприятием города Костромы "Городские сети" на праве хозяйственного ведения"	2 449,93	1 960,00	489,93		отоп	2д32	13	
370	не занесено	2637	Тепловая сеть СК-2 д.54, квартал № 133	от 07.08.2009 № 1446 "О закреплении имущества за муниципальным унитарным предприятием города Костромы "Городские сети" на праве хозяйственного ведения"	0,00	0,00	0,00		отоп	2д50	65	11
371	не занесено	2638	Тепловая сеть 3 д.20-д.8, квартал № 133	от 07.08.2009 № 1446 "О закреплении имущества за муниципальным унитарным предприятием города Костромы "Городские сети" на праве хозяйственного ведения"	0,00	0,00	0,00		отоп	2д50		115
372	не занесено	2639	Тепловая сеть 3 д.20-д.10, квартал № 133	от 07.08.2009 № 1446 "О закреплении имущества за муниципальным унитарным предприятием города Костромы "Городские сети" на праве хозяйственного ведения"	0,00	0,00	0,00		отоп	2д40	55	5
373	000001282	2553	Тепловая сеть по ул. Калиновской, д.80 (Калиновская 8а)	от 07.08.2009 № 1446 "О закреплении имущества за муниципальным унитарным предприятием города Костромы "Городские сети" на праве хозяйственного ведения"	41 494,27	32 051,04	9 443,23		отоп	2д100	93	50,5
374	не занесено	2647	Тепловая сеть СК-1 д.56, квартал № 133	от 07.08.2009 № 1446 "О закреплении имущества за муниципальным унитарным предприятием города Костромы "Городские сети" на праве хозяйственного ведения"	0,00	0,00	0,00		отоп	2д70	41	
375	не занесено	2648	Тепловая сеть СК-7 д.9а, квартал № 133	от 07.08.2009 № 1446 "О закреплении имущества за муниципальным унитарным предприятием города Костромы "Городские сети" на праве хозяйственного ведения"	0,00	0,00	0,00		отоп	2д50	30	
376	не занесено	2649	Тепловая сеть СК-7а д.7а, квартал № 133	от 07.08.2009 № 1446 "О закреплении имущества за муниципальным унитарным предприятием города Костромы "Городские сети" на праве хозяйственного ведения"	0,00	0,00	0,00		отоп	2д50	9	
377	не занесено	2650	Тепловая сеть СК6-СК7, квартал № 133	от 07.08.2009 № 1446 "О закреплении имущества за муниципальным унитарным предприятием города Костромы "Городские сети" на праве хозяйственного ведения"	0,00	0,00	0,00		отоп	2д50		13
378	не занесено	2651	Тепловая сеть СК1-СК6, квартал 133	от 07.08.2009 № 1446 "О закреплении имущества за муниципальным унитарным предприятием города Костромы "Городские сети" на праве хозяйственного ведения"	0,00	0,00	0,00		отоп	2д50	36,5	
379	не занесено	2652	Тепловая сеть СК6-д.7, квартал № 133	от 07.08.2009 № 1446 "О закреплении имущества за муниципальным унитарным предприятием города Костромы "Городские сети" на праве хозяйственного ведения"	0,00	0,00	0,00		отоп	2д50	30	
380	000000964	смз40	Транзит Катущ.,23-Катущ.,25	от 07.08.2009 № 1446 "О закреплении имущества за муниципальным унитарным предприятием города Костромы "Городские сети" на праве хозяйственного ведения"	27 706,02	27 706,02	0,00		отоп	2Д100		60
381	смз140	смз140	К19- Катушечная,23	от 07.08.2009 № 1446 "О закреплении имущества за муниципальным унитарным предприятием города Костромы "Городские сети" на праве хозяйственного ведения"	137 111,40	137 111,40	0,00		отоп	2Д100	30	
382	смз307	смз307	надз.т/сеть - ул.Галическая,102а	от 07.08.2009 № 1446 "О закреплении имущества за муниципальным унитарным предприятием города Костромы "Городские сети" на праве хозяйственного ведения"	59 410,00	59 410,00	0,00		отоп	2Д100	13,6	
383	230	230	доподнение УТ3-УТ2 Пастуховская,37(горячая вода) д100мм,55.5п.м.	от 07.08.2009 № 1446 "О закреплении имущества за муниципальным унитарным предприятием города Костромы "Городские сети" на праве хозяйственного ведения"	0,01	0,01	0,00		гвс	Д100	55,5	
384	000000940	2981	ТК-57 до здания таможни ул.Лагерная.17	от 07.08.2009 № 1446 "О закреплении имущества за муниципальным унитарным предприятием города Костромы "Городские сети" на праве хозяйственного ведения"	94 805,33	52 564,96	42 240,37		отоп	2д70	50	
385	смз202	смз202	ТК46а-б.Петровский,14	от 07.08.2009 № 1446 "О закреплении имущества за муниципальным унитарным предприятием города Костромы "Городские сети" на праве хозяйственного ведения"	9 140,76	9 140,76	0,00		отоп	2Д40	7,75	

386	смз203	смз203	ТК46а-б.Петрковский,20	от 07.08.2009 № 1446 "О закреплении имущества за муниципальным унитарным предприятием города Костромы "Городские сети" на праве хозяйственного ведения"	18 281,52	18 281,52	0,00		отоп	2Д40		15,3
387	0Б-000182		Т/о от ТК8-УТ1-УТ3-УТ4-ж/д. №11 Агашкина гора		9 693 424,35	844 655,28	8 848 769,07		отоп	2д300		
388	000000923	2987	ТК-16-1-т.А, т.А-ТК16-2, ТК16-2 - ТК16-3, ТК16-3 - Китиц.16		1 677 501,38	882 066,08	795 435,30		отоп			
								ТК-16-1-т.А	отоп	2Д300	138,6	
								т.А-ТК16-2	отоп	2Д300	138,6	
								ТК16-2 - ТК16-3	отоп	2Д200	82,7	
								ТК16-3 - Китиц.	отоп	2Д80	4,7	
389	000000924	2984	ТК16-3-Студ.пр,21/14		29 865,44	15 703,52	14 161,92		отоп	2Д70	11,4	
390	000000925	2986	ТК16-3-ТК16-4, ТК16-4 - ТК16-8,ТК16-8 - Китиц.18	от 07.08.2009 № 1446 "О закреплении имущества за муниципальным унитарным предприятием города Костромы "Городские сети" на праве хозяйственного ведения"	1 786 037,66	939 136,80	846 900,86					
								ТК16-3-ТК16-4	отоп	2Д200	82,1	
								ТК16-4 - ТК16-8	отоп	2Д150	44,8	
								ТК16-8 - Китиц.18	отоп	2Д80	8,8	
391	000000926	2988	ТК16-4-ТК16-5, ТК16-5 - Студ.пр,23	от 07.08.2009 № 1446 "О закреплении имущества за муниципальным унитарным предприятием города Костромы "Городские сети" на праве хозяйственного ведения"	49 904,48	26 240,48	23 664,00					
								ТК16-4-ТК16-5	отоп	2Д200	57,2	
								ТК16-5 - Студ.пр,23	отоп	2Д80	12,1	
392	000000927	2993	ТК16-5-ТК16-6, ТК16-6 - Бер.пр,18, подвал Бер.пр, 18	от 07.08.2009 № 1446 "О закреплении имущества за муниципальным унитарным предприятием города Костромы "Городские сети" на праве хозяйственного ведения"	359 616,42	189 094,08	170 522,34					
								ТК16-5-ТК16-6	отоп	2Д200	100,8	
								ТК16-6 - Бер.пр.18	отоп	2Д150	5,8	
								подвал Бер.пр. 18	отоп	2Д150	75	
393	000000928	2994	д.№.18-через ТК16-9-д.№20	от 07.08.2009 № 1446 "О закреплении имущества за муниципальным унитарным предприятием города Костромы "Городские сети" на праве хозяйственного ведения"	93 130,70	48 969,76	44 160,94		отоп	2Д100	28,3	
394	000000929	2985	ТК16-6-Студ.пр 27	от 07.08.2009 № 1446 "О закреплении имущества за муниципальным унитарным предприятием города Костромы "Городские сети" на праве хозяйственного ведения"	40 403,97	21 245,28	19 158,69		отоп	2Д150	13,1	
395	000000930	б/н	ТК15-ТК15-1 ул.Магистральная	от 07.08.2009 № 1446 "О закреплении имущества за муниципальным унитарным предприятием города Костромы "Городские сети" на праве хозяйственного ведения"	3 513 520,00	1 772 587,04	1 740 932,96		отоп	2Д400	169,15	
396	000000931	б/н	ТК15-1-УТ1 у дома ул.Магистральная,53	от 07.08.2009 № 1446 "О закреплении имущества за муниципальным унитарным предприятием города Костромы "Городские сети" на праве хозяйственного ведения"	15 910,00	8 027,04	7 882,96		отоп	2Д150	44,1	
397	не занесено	б/н	УТ-1-Магистральная,53	от 07.08.2009 № 1446 "О закреплении имущества за муниципальным унитарным предприятием города Костромы "Городские сети" на праве хозяйственного ведения"	0,00	0,00	0,00		отоп	2Д80	3,6	
398	000000932	б/н	ТК15-1/ТК15-2/ТК15-3/ТК15-4, ТК15-4/Магистральная,45а в т.ч.:	от 07.08.2009 № 1446 "О закреплении имущества за муниципальным унитарным предприятием города Костромы "Городские сети" на праве хозяйственного ведения"	3 438 897,00	1 667 344,00	1 771 553,00					
								ТК15-1/ТК15-2/ТК15-3/ТК15-4	отоп	2Д400	390,62	
								Магистральная,45а	отоп	2Д100	19,3	
399	000000933	б/н	ТК-16-2 до ТК-16-2-1, Студенческий,д.19а	от 07.08.2009 № 1446 "О закреплении имущества за муниципальным унитарным предприятием города Костромы "Городские сети" на праве хозяйственного ведения"	327 803,43	150 467,52	177 335,91		отоп	2Д219	35	
400	000000934	б/н	ТК-16-2- до ж/д 19а, Студенческий,д.19а	от 07.08.2009 № 1446 "О закреплении имущества за муниципальным унитарным предприятием города Костромы "Городские сети" на праве хозяйственного ведения"	116 783,28	53 605,44	63 177,84		отоп	2Д89	33	
401	000000935	2729	СК1-т.1 к котельной Малышковская,55 от кот.з-да Мотордеталь	от 07.08.2009 № 1446 "О закреплении имущества за муниципальным унитарным предприятием города Костромы "Городские сети" на праве хозяйственного ведения"	1 292,94	1 292,94	0,00		отоп	2Д200		135
402	000001067	б/н	ТК15-6-ж/д Магистральная,41а	от 07.08.2009 № 1446 "О закреплении имущества за муниципальным унитарным предприятием города Костромы "Городские сети" на праве хозяйственного ведения"	104 524,97	44 512,16	60 012,81		отоп	2Д89	27,3	

403	000001068	б/н	ТК15-6-ж/д Магистральная,37	от 07.08.2009 № 1446 "О закреплении имущества за муниципальным унитарным предприятием города Костромы "Городские сети" на праве хозяйственного ведения"	101 781,00	43 344,00	58 437,00		отоп	2Д108	24,1	
404	000001069	б/н	ТК15-6-ж/д Магистральная,55	от 07.08.2009 № 1446 "О закреплении имущества за муниципальным унитарным предприятием города Костромы "Городские сети" на праве хозяйственного ведения"	69 393,43	29 551,20	39 842,23		отоп	2Д89	24,31	
405	000001076	б/н	Студенческий проезд ТК16-2-1 - ТК-28	от 07.08.2009 № 1446 "О закреплении имущества за муниципальным унитарным предприятием города Костромы "Городские сети" на праве хозяйственного ведения"	881 702,03	403 063,36	478 638,67		отоп		122	
406	000001009	смз189	Суслова2-ул. Магистральная, 39	от 07.08.2009 № 1446 "О закреплении имущества за муниципальным унитарным предприятием города Костромы "Городские сети" на праве хозяйственного ведения"	70 993,24	34 125,28	36 867,96		отоп	2Д100	16	
407	839	839	ТК9-д.6а Кинешемское шоссе,28	от 07.08.2009 № 1446 "О закреплении имущества за муниципальным унитарным предприятием города Костромы "Городские сети" на праве хозяйственного ведения"	18 763,95	18 763,95	0,00		отоп	2Д80	35	
408	172	172	ТК9-Советск.125	от 07.08.2009 № 1446 "О закреплении имущества за муниципальным унитарным предприятием города Костромы "Городские сети" на праве хозяйственного ведения"	4 745,58	4 745,58	0,00		отоп	2Д50	8	
409	2187	2187	К129-СК8-СК4 квартал 19	от 07.08.2009 № 1446 "О закреплении имущества за муниципальным унитарным предприятием города Костромы "Городские сети" на праве хозяйственного ведения"	135 880,21	135 880,21	0,00		отоп	2Д200	117,6	
410	2188	2188	СК4-СК5 квартал 19	от 07.08.2009 № 1446 "О закреплении имущества за муниципальным унитарным предприятием города Костромы "Городские сети" на праве хозяйственного ведения"	33 804,34	33 804,34	0,00		отоп	2Д200	20	
411	2189	2189	СК5-д.15аСенной пер. квартал 19	от 07.08.2009 № 1446 "О закреплении имущества за муниципальным унитарным предприятием города Костромы "Городские сети" на праве хозяйственного ведения"	9 211,39	9 211,39	0,00		отоп	2Д100	15,9	
412	2190	2190	СК5-СК6 квартал 19	от 07.08.2009 № 1446 "О закреплении имущества за муниципальным унитарным предприятием города Костромы "Городские сети" на праве хозяйственного ведения"	2 797 423,82	70 762,49	2 726 661,33		отоп	2Д200	95,1	
413	2191	2191	СК6-д.16а Сенной пер квартал 19	от 07.08.2009 № 1446 "О закреплении имущества за муниципальным унитарным предприятием города Костромы "Городские сети" на праве хозяйственного ведения"	12 437,82	12 437,82	0,00		отоп	2Д50	26	
414	000000468	2485	Сенной пер.16а-д.16 кв.19	от 07.08.2009 № 1446 "О закреплении имущества за муниципальным унитарным предприятием города Костромы "Городские сети" на праве хозяйственного ведения"	1 470,68	1 307,04	163,64		отоп	2Д50	27	
415	000000469	2623	СК6-СК12-СК13-СК14 кв. 19	от 07.08.2009 № 1446 "О закреплении имущества за муниципальным унитарным предприятием города Костромы "Городские сети" на праве хозяйственного ведения"	14 961,79	14 571,20	390,59		отоп	2Д80	110	
416	64	64	пер.Сенной 15а-СК2 квартал 19	от 07.08.2009 № 1446 "О закреплении имущества за муниципальным унитарным предприятием города Костромы "Городские сети" на праве хозяйственного ведения"	22 911,91	22 911,91	0,00		отоп	2Д100	58,8	
417	63	63	от СК2 до в/с25 Князева,15а	от 07.08.2009 № 1446 "О закреплении имущества за муниципальным унитарным предприятием города Костромы "Городские сети" на праве хозяйственного ведения"	11 850,99	11 850,99	0,00		отоп	2Д50	30,2	
418	2536	2536	ТК2-ТК3 пр.Мира,16 квартал 19	от 07.08.2009 № 1446 "О закреплении имущества за муниципальным унитарным предприятием города Костромы "Городские сети" на праве хозяйственного ведения"	19 881,34	19 881,34	0,00		отоп	2Д100	92,6	
419	2589	2589	д.16-д.10/1 квартал 19	от 07.08.2009 № 1446 "О закреплении имущества за муниципальным унитарным предприятием города Костромы "Городские сети" на праве хозяйственного ведения"	29 308,19	29 308,19	0,00		отоп	2Д50	58,1	
420	2590	2590	д.16-д.12 квартал 19	от 07.08.2009 № 1446 "О закреплении имущества за муниципальным унитарным предприятием города Костромы "Городские сети" на праве хозяйственного ведения"	6 350,10	6 350,10	0,00		отоп	2Д50	12,9	
421	2192	2192	СК3-д.14 квартал 19,д.14-д.14а пр.Мира	от 07.08.2009 № 1446 "О закреплении имущества за муниципальным унитарным предприятием города Костромы "Городские сети" на праве хозяйственного ведения"	5 146,68	5 146,68	0,00		отоп	2Д40/2Д50	26,3	
422	2193	2193	СК3-СК7 квартал 19	от 07.08.2009 № 1446 "О закреплении имущества за муниципальным унитарным предприятием города Костромы "Городские сети" на праве хозяйственного ведения"	56 788,96	56 788,96	0,00		отоп	2Д70	53,5	
423	2194	2194	СК7-д.18 квартал 19	от 07.08.2009 № 1446 "О закреплении имущества за муниципальным унитарным предприятием города Костромы "Городские сети" на праве хозяйственного ведения"	3 431,12	3 431,12	0,00		отоп	2Д50	7,6	
424	2195	2195	СК7-д.22/22 квартал 19	от 07.08.2009 № 1446 "О закреплении имущества за муниципальным унитарным предприятием города Костромы "Городские сети" на праве хозяйственного ведения"	60 473,52	60 473,52	0,00		отоп	2Д70	78,3	
425	2196	2196	д.22-ТК10-СК9-д.24 квартал 19	от 07.08.2009 № 1446 "О закреплении имущества за муниципальным унитарным предприятием города Костромы "Городские сети" на праве хозяйственного ведения"	35 168,99	35 168,99	0,00		отоп	2Д50	41,4	
426	000000470	120 (1) нов.	СК8-СК (у спортшколы), СК (у спортшколы) - спортшкола улица Пятницкая,30	от 07.08.2009 № 1446 "О закреплении имущества за муниципальным унитарным предприятием города Костромы "Городские сети" на праве хозяйственного ведения"	482 067,73	200 711,84	281 355,89		отоп	2д80/2Д50	61,9	
427	смз24	смз24	Свердлова37а-Свердлова 37б	от 07.08.2009 № 1446 "О закреплении имущества за муниципальным унитарным предприятием города Костромы "Городские сети" на праве хозяйственного ведения"	43 849,00	43 849,00	0,00		отоп	2Д50	10	

428	не занесено	2624	Тепловая сеть СК-3 ул. Симановского, д.37-37а, квартал № 40	от 07.08.2009 № 1446 "О закреплении имущества за муниципальным унитарным предприятием города Костромы "Городские сети" на праве хозяйственного ведения"	0,00	0,00	0,00		отоп	2д50	50	
429	не занесено	2625	Тепловая сеть по ул. Симановского, д. 44, квартал № 40	от 07.08.2009 № 1446 "О закреплении имущества за муниципальным унитарным предприятием города Костромы "Городские сети" на праве хозяйственного ведения"	0,00	0,00	0,00		отоп	2д50	38	
430	000001350	б/н	Наземная теплотрасса по территории автотранспортного техникума, ул. Спасокукоцкого, 40 (протяж. 220,36пм)	от 07.08.2009 № 1446 "О закреплении имущества за муниципальным унитарным предприятием города Костромы "Городские сети" на праве хозяйственного ведения"	247 613,48	108 755,36	138 858,12		отоп	2д80/2д50		220,36
431	1096	1096	К26-СК1 квартал 141	от 07.08.2009 № 1446 "О закреплении имущества за муниципальным унитарным предприятием города Костромы "Городские сети" на праве хозяйственного ведения"	24 212,80	24 212,80	0,00		отоп	2Д200	27	
432	1097	1097	СК1-СК1а квартал 141	от 07.08.2009 № 1446 "О закреплении имущества за муниципальным унитарным предприятием города Костромы "Городские сети" на праве хозяйственного ведения"	20 177,33	20 177,33	0,00		отоп	2Д200	15	
433	1098	1098	СК1а-т.А квартал 141	от 07.08.2009 № 1446 "О закреплении имущества за муниципальным унитарным предприятием города Костромы "Городские сети" на праве хозяйственного ведения"	57 393,30	57 393,30	0,00		отоп	2Д200		83,9
434	1099	1099	т.А-д.90Катуш. квартал 141	от 07.08.2009 № 1446 "О закреплении имущества за муниципальным унитарным предприятием города Костромы "Городские сети" на праве хозяйственного ведения"	17 628,36	17 628,36	0,00		отоп	2Д70	18,4	
435	1100	1100	т.А-т.2 квартал 141	от 07.08.2009 № 1446 "О закреплении имущества за муниципальным унитарным предприятием города Костромы "Городские сети" на праве хозяйственного ведения"	65 464,24	65 464,24	0,00		отоп	2Д200		74,6
436	1101	1101	СК3-д.70 квартал 141	от 07.08.2009 № 1446 "О закреплении имущества за муниципальным унитарным предприятием города Костромы "Городские сети" на праве хозяйственного ведения"	41 280,68	41 280,68	0,00		отоп	2Д70	77	
437	1102	1102	т.1-т.Б квартал 141	от 07.08.2009 № 1446 "О закреплении имущества за муниципальным унитарным предприятием города Костромы "Городские сети" на праве хозяйственного ведения"	52 880,21	52 880,21	0,00		отоп	2Д200		67,5
438	1103	1103	т.Б-т.В квартал 141	от 07.08.2009 № 1446 "О закреплении имущества за муниципальным унитарным предприятием города Костромы "Городские сети" на праве хозяйственного ведения"	33 219,49	33 219,49	0,00		отоп	2Д200		46
439	1104	1104	СК5-д/с 137 квартал 141	от 07.08.2009 № 1446 "О закреплении имущества за муниципальным унитарным предприятием города Костромы "Городские сети" на праве хозяйственного ведения"	18 227,83	18 227,83	0,00		отоп	2Д50	42,3	
440	1105	1105	т.В-т.Г квартал 141	от 07.08.2009 № 1446 "О закреплении имущества за муниципальным унитарным предприятием города Костромы "Городские сети" на праве хозяйственного ведения"	33 219,49	33 219,49	0,00		отоп	2Д200	31	
441	1106	1106	т.Г-т.Г1-ЦТП-т.5, т.5-Пушкина,1а	от 07.08.2009 № 1446 "О закреплении имущества за муниципальным унитарным предприятием города Костромы "Городские сети" на праве хозяйственного ведения"	37 527,89	37 527,89	0,00		отоп	2Д70	7,25	100,5
442	1107	1107	ЦТП-т.6 квартал 141, т.6-СК7	от 07.08.2009 № 1446 "О закреплении имущества за муниципальным унитарным предприятием города Костромы "Городские сети" на праве хозяйственного ведения"	26 405,99	26 405,99	0,00		отоп	2Д100	14,5	27,5
443	1108	1108	ЦТП-т.6 гвс квартал 141, т.6-СК7 гвс	от 07.08.2009 № 1446 "О закреплении имущества за муниципальным унитарным предприятием города Костромы "Городские сети" на праве хозяйственного ведения"	2 885,26	2 885,26	0,00		гвс	Д100		
444	1109	1109	СК7-Пушкина,1 квартал 141(от,гвс)	от 07.08.2009 № 1446 "О закреплении имущества за муниципальным унитарным предприятием города Костромы "Городские сети" на праве хозяйственного ведения"	48 562,07	48 562,07	0,00		отоп/гвс	3Д100	41,4	
445	1112	1112	т.Д-т.Е квартал 141	от 07.08.2009 № 1446 "О закреплении имущества за муниципальным унитарным предприятием города Костромы "Городские сети" на праве хозяйственного ведения"	21 444,51	21 444,51	0,00		отоп	2Д70		46
446	1113	1113	т.Е-пожарн. квартал 141	от 07.08.2009 № 1446 "О закреплении имущества за муниципальным унитарным предприятием города Костромы "Городские сети" на праве хозяйственного ведения"	1 876,40	1 876,40	0,00		отоп	2Д70		3,5
447	1114	1114	т.Е- ВДПО квартал 141	от 07.08.2009 № 1446 "О закреплении имущества за муниципальным унитарным предприятием города Костромы "Городские сети" на праве хозяйственного ведения"	3 645,57	3 645,57	0,00		отоп	2Д70		14
448	1115	1115	т.Е-т.3 квартал 141,т.3-пр.Мира,139	от 07.08.2009 № 1446 "О закреплении имущества за муниципальным унитарным предприятием города Костромы "Городские сети" на праве хозяйственного ведения"	71 302,99	71 302,99	0,00		отоп	2Д70	51	53
449	1116	1116	т.Б-СК8 квартал 141	от 07.08.2009 № 1446 "О закреплении имущества за муниципальным унитарным предприятием города Костромы "Городские сети" на праве хозяйственного ведения"	47 908,98	47 908,98	0,00		отоп	2Д100	62	
450	1117	1117	СК8-д133 квартал 141	от 07.08.2009 № 1446 "О закреплении имущества за муниципальным унитарным предприятием города Костромы "Городские сети" на праве хозяйственного ведения"	7 983,21	7 983,21	0,00		отоп	2Д100	13	
451	1118	1118	СК8-т.4 квартал 141	от 07.08.2009 № 1446 "О закреплении имущества за муниципальным унитарным предприятием города Костромы "Городские сети" на праве хозяйственного ведения"	11 053,67	11 053,67	0,00		отоп	2Д100	18	
452	1119	1119	т.4-д.135 квартал 141	от 07.08.2009 № 1446 "О закреплении имущества за муниципальным унитарным предприятием города Костромы "Городские сети" на праве хозяйственного ведения"	3 070,46	3 070,46	0,00		отоп	2Д100	6,6	

453	1120	1120	т.4-СК10 квартал 141	от 07.08.2009 № 1446 "О закреплении имущества за муниципальным унитарным предприятием города Костромы "Городские сети" на праве хозяйственного ведения"	59 567,00	59 567,00	0,00		отоп	2Д100	78,6	
454	1121	1121	СК10-д131 квартал 141	от 07.08.2009 № 1446 "О закреплении имущества за муниципальным унитарным предприятием города Костромы "Городские сети" на праве хозяйственного ведения"	2 144,45	2 144,45	0,00		отоп	2Д70	4	
455	1122	1122	СК10-д129 квартал 141	от 07.08.2009 № 1446 "О закреплении имущества за муниципальным унитарным предприятием города Костромы "Городские сети" на праве хозяйственного ведения"	8 577,80	8 577,80	0,00		отоп	2Д80	18,5	
456	1123	1123	СК1-дл.54 квартал 141	от 07.08.2009 № 1446 "О закреплении имущества за муниципальным унитарным предприятием города Костромы "Городские сети" на праве хозяйственного ведения"	63 358,78	63 358,78	0,00		отоп	2Д70	110	
457	000000493	2547	СК5-т.В/за забором/ квартал 141	от 07.08.2009 № 1446 "О закреплении имущества за муниципальным унитарным предприятием города Костромы "Городские сети" на праве хозяйственного ведения"	2 926,52	2 926,52	0,00		отоп	2Д50	18	
458	1094	1094	К25а-СК11-СК12 квартал 141	от 07.08.2009 № 1446 "О закреплении имущества за муниципальным унитарным предприятием города Костромы "Городские сети" на праве хозяйственного ведения"	336 327,88	336 327,88	0,00		отоп	2Д200	362	
459	1095	1095	СК11-СК11а-д.92 квартал 141	от 07.08.2009 № 1446 "О закреплении имущества за муниципальным унитарным предприятием города Костромы "Городские сети" на праве хозяйственного ведения"	17 155,61	17 155,61	0,00		отоп	2Д80	40	
460	2549	2549	СК116-д66/88 квартал 141	от 07.08.2009 № 1446 "О закреплении имущества за муниципальным унитарным предприятием города Костромы "Городские сети" на праве хозяйственного ведения"	32 638,79	32 638,79	0,00		отоп	2Д100	50	
461	1159	1159	СК12-СК12а-т.7 квартал 141а, т.7-т.8	от 07.08.2009 № 1446 "О закреплении имущества за муниципальным унитарным предприятием города Костромы "Городские сети" на праве хозяйственного ведения"	82 356,66	82 356,66	0,00		отоп	2Д150	84,6	12,4
462	1162	1162	СК14-СК15 кв.141а	от 07.08.2009 № 1446 "О закреплении имущества за муниципальным унитарным предприятием города Костромы "Городские сети" на праве хозяйственного ведения"	142 508,51	142 508,51	0,00		отоп	2Д150		288,1
463	1160	1160	СК14-проходн.1 квартал 141а	от 07.08.2009 № 1446 "О закреплении имущества за муниципальным унитарным предприятием города Костромы "Городские сети" на праве хозяйственного ведения"	5 575,57	5 575,57	0,00		отоп	2Д50		13
464	1161	1161	СК14-проходн.2 квартал 141а	от 07.08.2009 № 1446 "О закреплении имущества за муниципальным унитарным предприятием города Костромы "Городские сети" на праве хозяйственного ведения"	16 297,83	16 297,83	0,00		отоп	2Д50	39,2	
465	000000494	2489	маляр.цех-СК13, СК13-Пушкина,2а	от 07.08.2009 № 1446 "О закреплении имущества за муниципальным унитарным предприятием города Костромы "Городские сети" на праве хозяйственного ведения"	20 015,78	17 513,44	2 502,34		отоп	2Д65	15,7	53,3
466	000000495	2490	СК16-малярный цех	от 07.08.2009 № 1446 "О закреплении имущества за муниципальным унитарным предприятием города Костромы "Городские сети" на праве хозяйственного ведения"	3 532,19	3 091,20	440,99		отоп	2Д100	26	
467	1163	1163	СК15-мастерская квартал 141а	от 07.08.2009 № 1446 "О закреплении имущества за муниципальным унитарным предприятием города Костромы "Городские сети" на праве хозяйственного ведения"	11 765,24	11 765,24	0,00		отоп	2Д50	17	
468	1164	1164	СК15-тролл.упр. квартал 141а	от 07.08.2009 № 1446 "О закреплении имущества за муниципальным унитарным предприятием города Костромы "Городские сети" на праве хозяйственного ведения"	46 368,88	46 368,88	0,00		отоп	2Д150	26,5	
469	000000496	2724	т.9-т.10 у адм.зд.ЦЭС, т.10-т.11 у ж/д Маяк.114	от 07.08.2009 № 1446 "О закреплении имущества за муниципальным унитарным предприятием города Костромы "Городские сети" на праве хозяйственного ведения"	34 048,50	34 048,50	0,00					
								т.9-т.10 у адм.зд.ЦЭС	отоп	2Д150		250,1
								т.10-т.11 у ж/д Маяк.114	отоп	2Д100		71,3
470	000000963	смз35	транзит Симановского,80-СК7-хоз блок ЖЭУ	от 07.08.2009 № 1446 "О закреплении имущества за муниципальным унитарным предприятием города Костромы "Городские сети" на праве хозяйственного ведения"	7 793,12	7 793,12	0,00		отоп	2Д70	47,7	15,5
471	000001017	смз319	Симановского,78	от 07.08.2009 № 1446 "О закреплении имущества за муниципальным унитарным предприятием города Костромы "Городские сети" на праве хозяйственного ведения"	143 807,65	65 740,64	78 067,01		отоп	2Д50	14,9	
472	000001240	2492	Тепловая сеть к дому № 70 по ул. Симановского Клуб Красный ткач	от 07.08.2009 № 1446 "О закреплении имущества за муниципальным унитарным предприятием города Костромы "Городские сети" на праве хозяйственного ведения"	18 168,96	14 639,52	3 529,44		отоп	2д80	210	
473	не занесено	2641	Тепловая сеть Клуб «Красный ткач» - райисполком, квартал № 48	от 07.08.2009 № 1446 "О закреплении имущества за муниципальным унитарным предприятием города Костромы "Городские сети" на праве хозяйственного ведения"	0,00	0,00	0,00		отоп	2д70	30	
474	000001515	б/н	СК-10 - Маяковского, ж/д 8 (кв.75)	от 07.08.2009 № 1446 "О закреплении имущества за муниципальным унитарным предприятием города Костромы "Городские сети" на праве хозяйственного ведения"	5 561,00	5 561,00	0,00		отоп	2д50	4	
475	смз211	смз211	ТК2а-Лесная 56	от 07.08.2009 № 1446 "О закреплении имущества за муниципальным унитарным предприятием города Костромы "Городские сети" на праве хозяйственного ведения"	10 968,91	10 968,91	0,00		отоп	2д50	6	

476	смз212	смз212	Лесная 7б - Лесная 7в	от 07.08.2009 № 1446 "О закреплении имущества за муниципальным унитарным предприятием города Костромы "Городские сети" на праве хозяйственного ведения"	22 851,90	22 851,90	0,00		отоп	2д50	6	
477	000001339	б/н	Тепловая сеть от К-128 до жилого дома № 30 по ул. Юных Пионеров	от 07.08.2009 № 1446 "О закреплении имущества за муниципальным унитарным предприятием города Костромы "Городские сети" на праве хозяйственного ведения"	10 769,97	10 769,97	0,00		отоп	2д80	7	
478	000001340	б/н	Тепловая сеть от К-128 до жилого дома № 51 по ул. Красноармейской	от 07.08.2009 № 1446 "О закреплении имущества за муниципальным унитарным предприятием города Костромы "Городские сети" на праве хозяйственного ведения"	32 370,83	29 004,64	3 366,19		отоп	2д100	17	
479	000001004	смз171	И.Сусанина,37 - Войкова, 33	от 07.08.2009 № 1446 "О закреплении имущества за муниципальным унитарным предприятием города Костромы "Городские сети" на праве хозяйственного ведения"	11 711,60	11 711,60	0,00		отоп	2Д150/Д100	10	
480	000000576	2771	ТК1-терм.ввода в ж/д 41 Войкова	от 07.08.2009 № 1446 "О закреплении имущества за муниципальным унитарным предприятием города Костромы "Городские сети" на праве хозяйственного ведения"	26 300,43	16 642,08	9 658,35		отоп	2Д150	15	
481	000001020	ККЭЧ2	ТК1-ж/д Свердлова,101	от 07.08.2009 № 1446 "О закреплении имущества за муниципальным унитарным предприятием города Костромы "Городские сети" на праве хозяйственного ведения"	118 218,38	90 071,52	28 146,86		отоп	2Д125	81,7	
482	000000621	2598	в помещ.б.Сусанина 48/76 Сусанина	от 07.08.2009 № 1446 "О закреплении имущества за муниципальным унитарным предприятием города Костромы "Городские сети" на праве хозяйственного ведения"	538,14	538,14	0,00		отоп	2Д219		8,2
483	000000622	2599	В помещ.б.Сусанина 48/76 Сусанина	от 07.08.2009 № 1446 "О закреплении имущества за муниципальным унитарным предприятием города Костромы "Городские сети" на праве хозяйственного ведения"	408,64	408,64	0,00		гвс	Д100		12,2
484	000000756	б/н	1ТК-15-1 - до здания школы №30 ул.Смоленская	от 07.08.2009 № 1446 "О закреплении имущества за муниципальным унитарным предприятием города Костромы "Городские сети" на праве хозяйственного ведения"	46 694,60	18 948,16	27 746,44		отоп	2д100	6	
485	000000952	б/н	ЦТП Сусанина 50(стр1)- ТК4	от 07.08.2009 № 1446 "О закреплении имущества за муниципальным унитарным предприятием города Костромы "Городские сети" на праве хозяйственного ведения"	81 547,20	54 364,80	27 182,40		гвс	д50	14,5	
486	не занесено	б/н	ТК4-Свердлова 74	от 07.08.2009 № 1446 "О закреплении имущества за муниципальным унитарным предприятием города Костромы "Городские сети" на праве хозяйственного ведения"	0,00	0,00	0,00		гвс	д50	15,5	
487	000000986	смз87	ЦТП-И. Сусанина 48/76	от 07.08.2009 № 1446 "О закреплении имущества за муниципальным унитарным предприятием города Костромы "Городские сети" на праве хозяйственного ведения"	40 585,93	40 585,93	0,00		отоп/гвс	3Д100	34,4	
488	000000992	смз95	ТК7-ТК8	от 07.08.2009 № 1446 "О закреплении имущества за муниципальным унитарным предприятием города Костромы "Городские сети" на праве хозяйственного ведения"	37 462,25	37 462,25	0,00		отоп	2Д80	38	
489	000000993	смз96	ТК8-Советская 29б	от 07.08.2009 № 1446 "О закреплении имущества за муниципальным унитарным предприятием города Костромы "Городские сети" на праве хозяйственного ведения"	6 723,91	6 723,91	0,00		отоп	2Д50	7	
490	000000994	смз97	ТК8-Советская 29в	от 07.08.2009 № 1446 "О закреплении имущества за муниципальным унитарным предприятием города Костромы "Городские сети" на праве хозяйственного ведения"	24 014,43	24 014,43	0,00		отоп	2Д50	20	
491	000000995	смз98	ТК9-Долматова 29	от 07.08.2009 № 1446 "О закреплении имущества за муниципальным унитарным предприятием города Костромы "Городские сети" на праве хозяйственного ведения"	25 935,45	25 935,45	0,00		отоп	2Д80	45	
492	смз178	смз178	УТ-1-ТК7(надз) к домам Сов.33,29б,29в,27/31,Долматова,29	от 07.08.2009 № 1446 "О закреплении имущества за муниципальным унитарным предприятием города Костромы "Городские сети" на праве хозяйственного ведения"	237 659,76	237 659,76	0,00		отоп	2Д50	7	
493	смз179	смз179	ТК7-ТК7а-Советская 33	от 07.08.2009 № 1446 "О закреплении имущества за муниципальным унитарным предприятием города Костромы "Городские сети" на праве хозяйственного ведения"	82 266,84	82 266,84	0,00		отоп	2Д50	20	
494	000000751	б/н	СК1а-ТК3 Профсоюзная	от 07.08.2009 № 1446 "О закреплении имущества за муниципальным унитарным предприятием города Костромы "Городские сети" на праве хозяйственного ведения"	5 002 575,56	1 993 909,12	3 008 666,44		отоп	2Д200	210	
495	000001494	б/н	ТК3 - ТК4, ул. Профсоюзная, ТК4 - ТК5а Профсоюзная	от 07.08.2009 № 1446 "О закреплении имущества за муниципальным унитарным предприятием города Костромы "Городские сети" на праве хозяйственного ведения"	859 617,00	859 617,00	0,00		отоп	2Д200	176	
496	000000903	2918	СК5а- СК7-СК8 Рябиновый пр-зд	от 07.08.2009 № 1446 "О закреплении имущества за муниципальным унитарным предприятием города Костромы "Городские сети" на праве хозяйственного ведения"	219 173,50	125 884,64	93 288,86		отоп	2Д150	150	
497	000000904	2923	СК8-терм.ж/д.8/1 Катинская	от 07.08.2009 № 1446 "О закреплении имущества за муниципальным унитарным предприятием города Костромы "Городские сети" на праве хозяйственного ведения"	14 509,30	8 333,92	6 175,38		отоп	2Д80	12	
498	000000905	2922	СК8- до ИТП Катинская,12	от 07.08.2009 № 1446 "О закреплении имущества за муниципальным унитарным предприятием города Костромы "Городские сети" на праве хозяйственного ведения"	13 729,30	7 885,92	5 843,38		отоп	2Д80	17	
499	000000906	2921	ИТП-ж/д12 до Катинская,10	от 07.08.2009 № 1446 "О закреплении имущества за муниципальным унитарным предприятием города Костромы "Городские сети" на праве хозяйственного ведения"	21 678,80	12 451,04	9 227,76		отоп/гвс	4Д50	16	
500	000000907	2917	СК8- СК9-ИТП Рябиновый пр-зд,5	от 07.08.2009 № 1446 "О закреплении имущества за муниципальным унитарным предприятием города Костромы "Городские сети" на праве хозяйственного ведения"	202 413,25	116 258,24	86 155,01		отоп	2Д70	177	

501	000000908	2916	ИТП Рябиновый пр-д,5- д.3	от 07.08.2009 № 1446 "О закреплении имущества за муниципальным унитарным предприятием города Костромы "Городские сети" на праве хозяйственного ведения"	54 895,10	31 529,12	23 365,98		отоп	2Д60/д60/ Д40	25	
502	000000909	б/н	от т/пункта по подвалу ж/дома Катинская,8/1	от 07.08.2009 № 1446 "О закреплении имущества за муниципальным унитарным предприятием города Костромы "Городские сети" на праве хозяйственного ведения"	33 191,87	18 870,88	14 320,99		отоп/гвс	2Д40/Д50/Д32		60
503	не занесено	б/н	Катинская,8/1- Рябиновый пр1А	от 07.08.2009 № 1446 "О закреплении имущества за муниципальным унитарным предприятием города Костромы "Городские сети" на праве хозяйственного ведения"	0,00	0,00	0,00		отоп/гвс	2Д40/Д50/Д32	16	
504	000000896		ТК21а- 3Давыд. д.28Б	от 07.08.2009 № 1446 "О закреплении имущества за муниципальным унитарным предприятием города Костромы "Городские сети" на праве хозяйственного ведения"	34 580,52	15 938,72	18 641,80		отоп	2Д100	10,8	
505	000000942	б/н	ТК36-Кинешемское шоссе,70	от 07.08.2009 № 1446 "О закреплении имущества за муниципальным унитарным предприятием города Костромы "Городские сети" на праве хозяйственного ведения"	98 896,00	46 151,84	52 744,16		отоп	2Д89	47	
506	000000677	2878	6ТК-8-1Б - ж/д.16 Давыдовский-3	от 07.08.2009 № 1446 "О закреплении имущества за муниципальным унитарным предприятием города Костромы "Городские сети" на праве хозяйственного ведения"	7 035,07	4 147,36	2 887,71		отоп	2Д100	6	
507	000000687	2719	6ТК8-2а до д.5 Давыдовский 3	от 07.08.2009 № 1446 "О закреплении имущества за муниципальным унитарным предприятием города Костромы "Городские сети" на праве хозяйственного ведения"	3 306,67	2 502,08	804,59		отоп	2Д200	7	
508	2826	2826	Подвал ж/д.5 Давыдовский-3	от 07.08.2009 № 1446 "О закреплении имущества за муниципальным унитарным предприятием города Костромы "Городские сети" на праве хозяйственного ведения"	16 824,00	16 824,00	0,00		отоп	2Д100		65
509	000000688	2718	д.5- ТК326-д.3	от 07.08.2009 № 1446 "О закреплении имущества за муниципальным унитарным предприятием города Костромы "Городские сети" на праве хозяйственного ведения"	10 880,00	8 233,12	2 646,88		отоп	2Д150	22	
510	2825	2825	Ж/д.5-терм.ввода в ж/д.7 Давыдовский-3	от 07.08.2009 № 1446 "О закреплении имущества за муниципальным унитарным предприятием города Костромы "Городские сети" на праве хозяйственного ведения"	13 709,00	13 709,00	0,00		отоп	2Д100	24	
511	000000693	67	ТК5г-ТК6а-ТК65- ЦТП-30	от 07.08.2009 № 1446 "О закреплении имущества за муниципальным унитарным предприятием города Костромы "Городские сети" на праве хозяйственного ведения"	7 270,62	6 786,08	484,54		отоп	2Д200	121	
512	000000694	706	ТК5-ТК14	от 07.08.2009 № 1446 "О закреплении имущества за муниципальным унитарным предприятием города Костромы "Городские сети" на праве хозяйственного ведения"	79 042,51	79 042,51	0,00		отоп	2Д200	135,5	
513	000000695	709	ТК14-ЦТП Профсоюзная,38	от 07.08.2009 № 1446 "О закреплении имущества за муниципальным унитарным предприятием города Костромы "Городские сети" на праве хозяйственного ведения"	565 352,06	565 352,06	0,00		отоп	2Д200		83,4
514	000000696	707	ЦТП-ТК12	от 07.08.2009 № 1446 "О закреплении имущества за муниципальным унитарным предприятием города Костромы "Городские сети" на праве хозяйственного ведения"	8 979,98	8 979,98	0,00		отоп/гвс	3Д150		23,7
515	000000697	708	ТК12-ТК18-ТК17	от 07.08.2009 № 1446 "О закреплении имущества за муниципальным унитарным предприятием города Костромы "Городские сети" на праве хозяйственного ведения"	36 166,89	36 166,89	0,00		отоп/гвс	3Д100	155,7	
516	2869	2869	ТК18-терм.ввода ж/д.46 Профсоюзная	от 07.08.2009 № 1446 "О закреплении имущества за муниципальным унитарным предприятием города Костромы "Городские сети" на праве хозяйственного ведения"	7 776,00	7 776,00	0,00		отоп/гвс	3Д80	17	
517	000000698	2501	ТК12-ТК16	от 07.08.2009 № 1446 "О закреплении имущества за муниципальным унитарным предприятием города Костромы "Городские сети" на праве хозяйственного ведения"	3 094,39	3 094,39	0,00		отоп/гвс	3Д100		70
518	2860	2860	ТК16-терм.ввода ж/д.40 Профсоюзная	от 07.08.2009 № 1446 "О закреплении имущества за муниципальным унитарным предприятием города Костромы "Городские сети" на праве хозяйственного ведения"	32 300,00	32 300,00	0,00		отоп/гвс	2Д100/Д70	37,9	
519	2859	2859	ТК16-терм.ввода ж/д.42 Профсоюзная	от 07.08.2009 № 1446 "О закреплении имущества за муниципальным унитарным предприятием города Костромы "Городские сети" на праве хозяйственного ведения"	1 364,00	1 364,00	0,00		отоп/гвс	3Д80	44,3	
520	000000699	710	ТК17-17а Профсоюзная,40	от 07.08.2009 № 1445 "О закреплении имущества за муниципальным унитарным предприятием города Костромы "Городские сети" на праве хозяйственного ведения"	10 236,05	10 236,05	0,00		отоп/гвс	2Д100/Д80	23,5	
521	2850	2850	ТК17а-ж/д.44 Профсоюзная	от 07.08.2009 № 1446 "О закреплении имущества за муниципальным унитарным предприятием города Костромы "Городские сети" на праве хозяйственного ведения"	854,00	854,00	0,00		отоп/гвс	2Д100/Д80	2	
522	000000953	б/к	т. на надз- Профсоюзная, 8	от 07.08.2009 № 1446 "О закреплении имущества за муниципальным унитарным предприятием города Костромы "Городские сети" на праве хозяйственного ведения"	1 692,29	1 692,29	0,00		отоп	2Д80	33,5	
523	смз141	смз141	К18а- Маршала Новикова,11	от 07.08.2009 № 1446 "О закреплении имущества за муниципальным унитарным предприятием города Костромы "Городские сети" на праве хозяйственного ведения"	112 492,29	112 492,29	0,00		отоп	2Д80	28,4	
524	000000965	смз41	СК3-Калиновская 12	от 07.08.2009 № 1446 "О закреплении имущества за муниципальным унитарным предприятием города Костромы "Городские сети" на праве хозяйственного ведения"	7 769,78	7 769,78	0,00		отоп	2Д80	31	
525	000000911	3095	т.врезки ул.Димитрова-гаражи КЭС	от 07.08.2009 № 1446 "О закреплении имущества за муниципальным унитарным предприятием города Костромы "Городские сети" на праве хозяйственного ведения"	6 329,80	5 671,68	658,12		отоп	2Д80	135,3	

526	000000755	б/н	от сущ-й тепловой камеры до ТК1, от ТК1 до ж/д м-н 3-й Давыдовский д.20 вт.ч.:	от 07.08.2009 № 1446 "О закреплении имущества за муниципальным унитарным предприятием города Костромы "Городские сети" на праве хозяйственного ведения"	1 241 260,15	516 807,20	724 452,95						
								от сущ-й тепловой камеры до ТК1	отоп	2Д150	17,08		
								от ТК1 до ж/д м-н 3-й Давыдовский д.20	отоп	2Д100	71,97		
527	000000758	б/н	ул.Индустриальная, дом 51	от 07.08.2009 № 1446 "О закреплении имущества за муниципальным унитарным предприятием города Костромы "Городские сети" на праве хозяйственного ведения"	8 462,33	8 462,33	0,00		отоп	2Д70	20		
528	000000759	б/н	от ТК-8 до дома 22а по ул.Мичуринцев	от 07.08.2009 № 1446 "О закреплении имущества за муниципальным унитарным предприятием города Костромы "Городские сети" на праве хозяйственного ведения"	24 326,65	24 326,65	0,00		отоп	2Д100	95,3		
529	000001495	б/н	д.22а по ул.Мичуринцев до ТК-10	от 07.08.2009 № 1446 "О закреплении имущества за муниципальным унитарным предприятием города Костромы "Городские сети" на праве хозяйственного ведения"	119 750,00	119 750,00	0,00		отоп	2Д80	49,9		
530	000001496	б/н	ул.Мичуринцев д.20а (ввод)	от 07.08.2009 № 1446 "О закреплении имущества за муниципальным унитарным предприятием города Костромы "Городские сети" на праве хозяйственного ведения"	23 950,00	23 950,00	0,00		отоп	2Д70	10,4		
531	000001497	б/н	от ТК-10 до дома 14а по ул.2-я Центральная	от 07.08.2009 № 1446 "О закреплении имущества за муниципальным унитарным предприятием города Костромы "Городские сети" на праве хозяйственного ведения"	285 005,00	285 005,00	0,00		отоп	2Д70	111,7		
532	000001498	б/н	ул.Фестивальная д.13 (ввод)	от 07.08.2009 № 1446 "О закреплении имущества за муниципальным унитарным предприятием города Костромы "Городские сети" на праве хозяйственного ведения"	16 936,00	16 936,00	0,00		отоп	2Д50	8,2		
533	000000768	138	Участок сети: Сопутствующий дренаж д150 270п.м. в кв. ф-ки "Орбита" от 1 ТК 29-6	от 07.08.2009 № 1446 "О закреплении имущества за муниципальным унитарным предприятием города Костромы "Городские сети" на праве хозяйственного ведения"	29 090,42	29 090,42	0,00		дрен	Д150			
534	смз47	смз47	СК2-Козуева,64	от 07.08.2009 № 1446 "О закреплении имущества за муниципальным унитарным предприятием города Костромы "Городские сети" на праве хозяйственного ведения"	74 330,00	74 330,00	0,00		отоп	2Д50	56		
535	смз64	смз64	СК20-ул. Новосельская, 15	от 07.08.2009 № 1446 "О закреплении имущества за муниципальным унитарным предприятием города Костромы "Городские сети" на праве хозяйственного ведения"	106 995,00	106 995,00	0,00		отоп/гвс	2Д100/Д80	25		
536	смз158	смз158	транзит по дому Новосельская, 15 СК-19 -Новосельская 15(2)	от 07.08.2009 № 1446 "О закреплении имущества за муниципальным унитарным предприятием города Костромы "Городские сети" на праве хозяйственного ведения"	586 151,24	586 151,24	0,00		отоп/гвс	3Д80	13		135
537	смз159	смз159	СК-21 - Коммунальная, 30	от 07.08.2009 № 1446 "О закреплении имущества за муниципальным унитарным предприятием города Костромы "Городские сети" на праве хозяйственного ведения"	171 389,25	171 389,25	0,00		отоп/гвс	2Д100/Д80	25		
538	смз160	смз160	СК-21 - Коммунальная, 30 (угловой)	от 07.08.2009 № 1446 "О закреплении имущества за муниципальным унитарным предприятием города Костромы "Городские сети" на праве хозяйственного ведения"	185 100,39	185 100,39	0,00		отоп/гвс	2Д100/Д80	27		
539	000001500	б/н	от узла учёта ООО "КТЭК" ТТ1 до водных задвижек общежития по ул.Юбилейная, д.20	от 07.08.2009 № 1446 "О закреплении имущества за муниципальным унитарным предприятием города Костромы "Городские сети" на праве хозяйственного ведения"	33 191,00	33 191,00	0,00		отоп				9,65
540	000000812	634	6 ТК8-1 -ТК5 Давыдовский.1	от 07.08.2009 № 1446 "О закреплении имущества за муниципальным унитарным предприятием города Костромы "Городские сети" на праве хозяйственного ведения"	7 714,43	7 714,43	0,00		отоп	2Д250	60		
541	000000813	635	ТК5-ТК6-ЦТП1 Давыдовский.1	от 07.08.2009 № 1446 "О закреплении имущества за муниципальным унитарным предприятием города Костромы "Городские сети" на праве хозяйственного ведения"	9 044,57	9 044,57	0,00		отоп	2Д200	110		
542	000000814	2980	ЦТП-ТК7	от 07.08.2009 № 1446 "О закреплении имущества за муниципальным унитарным предприятием города Костромы "Городские сети" на праве хозяйственного ведения"	4 872,00	4 872,00	0,00		отоп/гвс	2Д200/Д50			30
543	679	679	ТК7-т.1(надз),т.1-т.2(подз), т.2-д.12(надз) Давыдовский.1, по подвалу дома №12	от 07.08.2009 № 1446 "О закреплении имущества за муниципальным унитарным предприятием города Костромы "Городские сети" на праве хозяйственного ведения"	152 314,34	152 314,34	0,00		отоп/гвс	2Д200/Д150	9,7		68,6
544	679	679	по подвалу дома №12	от 07.08.2009 № 1446 "О закреплении имущества за муниципальным унитарным предприятием города Костромы "Городские сети" на праве хозяйственного ведения"	0,00	0,00	0,00		отоп				118,5
545	680(2)	680(2)	д.12 -д.10, по подвалу д.10	от 07.08.2009 № 1446 "О закреплении имущества за муниципальным унитарным предприятием города Костромы "Городские сети" на праве хозяйственного ведения"	117 357,16	117 357,16	0,00		отоп/гвс	2Д150/Д100	7		
546	680(2)	680(2)	по подвалу д.10	от 07.08.2009 № 1446 "О закреплении имущества за муниципальным унитарным предприятием города Костромы "Городские сети" на праве хозяйственного ведения"	0,00	0,00	0,00		отоп				54
547	681	681	ТК8-д.8 Индустр. Давыдовский.1	от 07.08.2009 № 1446 "О закреплении имущества за муниципальным унитарным предприятием города Костромы "Городские сети" на праве хозяйственного ведения"	19 904,48	19 904,48	0,00		отоп/гвс	3Д100	10,9		

548	000000815	14	ТК8-герм.ввод. Индустриальная,6	от 07.08.2009 № 1446 "О закреплении имущества за муниципальным унитарным предприятием города Костромы "Городские сети" на праве хозяйственного ведения"	2 986,42	2 986,42	0,00		отоп/гвс	3Д100	70	
549	2914	2914	ж/д.6- через ТК8а-гермет.вв.здание 2а Индустриальная	от 07.08.2009 № 1446 "О закреплении имущества за муниципальным унитарным предприятием города Костромы "Городские сети" на праве хозяйственного ведения"	20 080,00	20 080,00	0,00		отоп	2Д50	32	
550	2840	2840	ТК7- ТК7а-ж/д.14 Индустриальная	от 07.08.2009 № 1446 "О закреплении имущества за муниципальным унитарным предприятием города Костромы "Городские сети" на праве хозяйственного ведения"	5 275,00	5 275,00	0,00		отоп/гвс	3Д80	33	
551	644	644	ТК5-ТК5а Давыдовский.1	от 07.08.2009 № 1446 "О закреплении имущества за муниципальным унитарным предприятием города Костромы "Городские сети" на праве хозяйственного ведения"	170 230,41	170 230,41	0,00		отоп	2Д200	125	
552	000000816	625	ТК5а- ЦТП№2 Давыдовский.1	от 07.08.2009 № 1446 "О закреплении имущества за муниципальным унитарным предприятием города Костромы "Городские сети" на праве хозяйственного ведения"	2 921,53	2 921,53	0,00		отоп	2Д200	10,5	
553	645	645	ЦТП 2-через ТК9а-ТК9	от 07.08.2009 № 1446 "О закреплении имущества за муниципальным унитарным предприятием города Костромы "Городские сети" на праве хозяйственного ведения"	100 481,17	100 481,17	0,00		отоп	2Д150/Д100	95,5	
554	646	646	ТК9-д.4 Давыдовский.1	от 07.08.2009 № 1446 "О закреплении имущества за муниципальным унитарным предприятием города Костромы "Городские сети" на праве хозяйственного ведения"	11 047,82	11 047,82	0,00		отоп/гвс	3Д80	11	
555	647	647	ТК9-д.6 Давыдовский.1	от 07.08.2009 № 1446 "О закреплении имущества за муниципальным унитарным предприятием города Костромы "Городские сети" на праве хозяйственного ведения"	32 090,73	32 090,73	0,00		отоп/гвс	2Д70/Д40	30,5	
556	2620	2620	ТК9а-д 8 Давыдовский,1	от 07.08.2009 № 1446 "О закреплении имущества за муниципальным унитарным предприятием города Костромы "Городские сети" на праве хозяйственного ведения"	3 621,13	3 621,13	0,00		отоп/гвс	3Д80	30	
557	659	659	ЦТП2-д.2 Давыдовский.1	от 07.08.2009 № 1446 "О закреплении имущества за муниципальным унитарным предприятием города Костромы "Городские сети" на праве хозяйственного ведения"	27 043,57	27 043,57	0,00		отоп/гвс	3Д80	27	
558	000000817	626	ЦТП2-д.12 Давыдовский.1	от 07.08.2009 № 1446 "О закреплении имущества за муниципальным унитарным предприятием города Костромы "Городские сети" на праве хозяйственного ведения"	8 255,71	8 255,71	0,00		отоп	2Д150	22	
559	000000818	631	ЦТП2-д.12 гвс Давыдовский.1	от 07.08.2009 № 1446 "О закреплении имущества за муниципальным унитарным предприятием города Костромы "Городские сети" на праве хозяйственного ведения"	9 786,04	9 786,04	0,00		гвс	Д150		
560	000000819	2976	ЦТП-2-т.14 м/р-н Давыдовский	от 07.08.2009 № 1446 "О закреплении имущества за муниципальным унитарным предприятием города Костромы "Городские сети" на праве хозяйственного ведения"	24 921,32	13 886,88	11 034,44		отоп/гвс	3Д150	22	
561	000000820	2977	т.14-т.В-т.13 м/р-н Давыдовский	от 07.08.2009 № 1446 "О закреплении имущества за муниципальным унитарным предприятием города Костромы "Городские сети" на праве хозяйственного ведения"	169 965,60	94 707,20	75 258,40		отоп/гвс	3Д150		145,5
562	000000821	2979	т.13-ТК15 м/р-н Давыдовский	от 07.08.2009 № 1446 "О закреплении имущества за муниципальным унитарным предприятием города Костромы "Городские сети" на праве хозяйственного ведения"	6 415,92	3 575,04	2 840,88		отоп/гвс	3Д150	5	
563	2874	2874	ТК15-герм.ввода ж/д.28 Давыдовский-1	от 07.08.2009 № 1446 "О закреплении имущества за муниципальным унитарным предприятием города Костромы "Городские сети" на праве хозяйственного ведения"	9 341,00	9 341,00	0,00		отоп/гвс	3Д80	40,5	
564	000000822	2978	т.13-т.15 м/р-н Давыдовский	от 07.08.2009 № 1446 "О закреплении имущества за муниципальным унитарным предприятием города Костромы "Городские сети" на праве хозяйственного ведения"	57 743,28	32 175,36	25 567,92		отоп/гвс	3Д125		50,5
565	653	653	т.15-д.34 Давыдовский.1	от 07.08.2009 № 1446 "О закреплении имущества за муниципальным унитарным предприятием города Костромы "Городские сети" на праве хозяйственного ведения"	57 315,32	57 315,32	0,00		отоп/гвс	3Д125	5,5	
566	000000823	628	т.В-т.С Давыдовский.1, т.С-д.14	от 07.08.2009 № 1446 "О закреплении имущества за муниципальным унитарным предприятием города Костромы "Городские сети" на праве хозяйственного ведения"	10 507,27	10 507,27	0,00		отоп/гвс	3Д125	9,1	10
567	000000824	629	по подв.д.14 Давыдовский.1	от 07.08.2009 № 1446 "О закреплении имущества за муниципальным унитарным предприятием города Костромы "Городские сети" на праве хозяйственного ведения"	7 029,26	7 029,26	0,00		отоп/гвс	3Д125		80
568	000000825	630	от д.14-ТК10 Давыдовский.1	от 07.08.2009 № 1446 "О закреплении имущества за муниципальным унитарным предприятием города Костромы "Городские сети" на праве хозяйственного ведения"	6 004,16	6 004,16	0,00		отоп/гвс	3Д125	16	
569	651	651	ТК10-д.26 Давыдовский.1	от 07.08.2009 № 1446 "О закреплении имущества за муниципальным унитарным предприятием города Костромы "Городские сети" на праве хозяйственного ведения"	19 446,27	19 446,27	0,00		отоп/гвс	3Д70	19	
570	667	667	по подвалу д.26 Давыдовский.1	от 07.08.2009 № 1446 "О закреплении имущества за муниципальным унитарным предприятием города Костромы "Городские сети" на праве хозяйственного ведения"	95 184,38	95 184,38	0,00		отоп	2Д70		119
571	669	669	по подвалу д.26 Давыдовский.1	от 07.08.2009 № 1446 "О закреплении имущества за муниципальным унитарным предприятием города Костромы "Городские сети" на праве хозяйственного ведения"	28 657,66	28 657,66	0,00		отоп			
572	668	668	по подвалу д.26 ГВС	от 07.08.2009 № 1446 "О закреплении имущества за муниципальным унитарным предприятием города Костромы "Городские сети" на праве хозяйственного ведения"	88 019,96	88 019,96	0,00		гвс	70	59,5	

573	670	670	по подвалу д.26 гвс	от 07.08.2009 № 1446 "О закреплении имущества за муниципальным унитарным предприятием города Костромы "Городские сети" на праве хозяйственного ведения"	9 211,39	9 211,39	0,00		гвс			
574	654	654	д.26- ТК10а-насосная Давыдовский.1	от 07.08.2009 № 1446 "О закреплении имущества за муниципальным унитарным предприятием города Костромы "Городские сети" на праве хозяйственного ведения"	26 103,82	26 103,82	0,00		отоп	2Д30	28	
575	2915	2915	ТК10а-стена гаража шк.25 Давыдовский-1	от 07.08.2009 № 1446 "О закреплении имущества за муниципальным унитарным предприятием города Костромы "Городские сети" на праве хозяйственного ведения"	876,00	876,00	0,00		отоп	2Д30	13	
576	2592	2592	ТК10-д.16 Давыдовский 1	от 07.08.2009 № 1446 "О закреплении имущества за муниципальным унитарным предприятием города Костромы "Городские сети" на праве хозяйственного ведения"	13 567,74	13 567,74	0,00		отоп/гвс	3д70	14	
577	000000826	2663	СК10-т.Д(подз)-т.Е(СК10а)-нал9	от 07.08.2009 № 1446 "О закреплении имущества за муниципальным унитарным предприятием города Костромы "Городские сети" на праве хозяйственного ведения"	17 322,60	13 108,48	4 214,12		отоп/гвс	2Д100/Д80	19	75
578	000000827	2664	т.Е(СК10а)-т.Ж(СК10б)	от 07.08.2009 № 1446 "О закреплении имущества за муниципальным унитарным предприятием города Костромы "Городские сети" на праве хозяйственного ведения"	17 712,46	13 404,16	4 308,30		отоп/гвс	2Д100/Д80		80
579	2593	2593	т.Ж- ТК11	от 07.08.2009 № 1446 "О закреплении имущества за муниципальным унитарным предприятием города Костромы "Городские сети" на праве хозяйственного ведения"	46 493,82	46 493,82	0,00		отоп/гвс	2Д100/Д80	56,5	
580	000000828	2665	т.Е (СК10а)-ж/д.16	от 07.08.2009 № 1446 "О закреплении имущества за муниципальным унитарным предприятием города Костромы "Городские сети" на праве хозяйственного ведения"	2 343,77	1 774,08	569,69		отоп/гвс	2Д100/Д50		10
581	664	664	по подвалу д.16Давыдовский.1	от 07.08.2009 № 1446 "О закреплении имущества за муниципальным унитарным предприятием города Костромы "Городские сети" на праве хозяйственного ведения"	3 216,68	3 216,68	0,00		отоп	2Д100		16,3
582	665	665	по подвалу д.16 ГВС	от 07.08.2009 № 1446 "О закреплении имущества за муниципальным унитарным предприятием города Костромы "Городские сети" на праве хозяйственного ведения"	27 682,91	27 682,91	0,00		гвс	Д50		
583	655	655	д.16-ТК12-д.10 (д/к54) Давыдовский.1	от 07.08.2009 № 1446 "О закреплении имущества за муниципальным унитарным предприятием города Костромы "Городские сети" на праве хозяйственного ведения"	132 039,69	132 039,69	0,00		отоп/гвс	3Д70	128	
584	2523	2523	ТК12- д.20(герм.ввода д/с59) Давыдовский 1	от 07.08.2009 № 1446 "О закреплении имущества за муниципальным унитарным предприятием города Костромы "Городские сети" на праве хозяйственного ведения"	16 426,80	16 426,80	0,00		отоп	2Д70	40	
585	000000829	661	ТК11-д.18 2 Давыдовский.1	от 07.08.2009 № 1446 "О закреплении имущества за муниципальным унитарным предприятием города Костромы "Городские сети" на праве хозяйственного ведения"	2 413,20	2 413,20	0,00		отоп/гвс	3Д70	33	
586	660	660	д.18-д.22 (д/с55) Давыдовский.1,от 6 ТК8-6 до ЦТП-3	от 07.08.2009 № 1446 "О закреплении имущества за муниципальным унитарным предприятием города Костромы "Городские сети" на право хозяйственного ведения"	64 820,90	64 820,90	0,00		отоп/гвс	2Д50/Д40	65	
587	000001487	б/н	Индустриальная,16-ЦТП-1 Давыдовский-1	от 07.08.2009 № 1446 "О закреплении имущества за муниципальным унитарным предприятием города Костромы "Городские сети" на праве хозяйственного ведения"	266 431,00	266 431,00	0,00		отоп/гвс	3д80	52,1	
588	658	658	6 ТК8-6 ЦТП№3 Давыдовский.1	от 07.08.2009 № 1446 "О закреплении имущества за муниципальным унитарным предприятием города Костромы "Городские сети" на праве хозяйственного ведения"	58 611,74	58 611,74	0,00		отоп	2Д200	32,5	
589	657	657	ЦТП3-шк.25 Давыдовский.1	от 07.08.2009 № 1446 "О закреплении имущества за муниципальным унитарным предприятием города Костромы "Городские сети" на праве хозяйственного ведения"	29 115,79	29 115,79	0,00		отоп/гвс	2Д100/Д70	30	
590	000000830	637	ЦТП3 до д.30 Давыдовский.1	от 07.08.2009 № 1446 "О закреплении имущества за муниципальным унитарным предприятием города Костромы "Городские сети" на праве хозяйственного ведения"	2 083,36	2 083,36	0,00		отоп/гвс	2Д200/Д150	20	
591	000000831	638	по подв.д.30 Давыдовский.1	от 07.08.2009 № 1446 "О закреплении имущества за муниципальным унитарным предприятием города Костромы "Городские сети" на праве хозяйственного ведения"	2 103,39	2 103,39	0,00		отоп/гвс	2Д200/Д150		97,7
592	000000832	639	от задв.до выхода из д.30 Давыдовский.1	от 07.08.2009 № 1446 "О закреплении имущества за муниципальным унитарным предприятием города Костромы "Городские сети" на праве хозяйственного ведения"	394,64	394,64	0,00		отоп/гвс	3Д150		9,6
593	640	640	от д.30-до д.29 Давыдовский.1	от 07.08.2009 № 1446 "О закреплении имущества за муниципальным унитарным предприятием города Костромы "Городские сети" на праве хозяйственного ведения"	16 930,72	16 930,72	0,00		отоп/гвс	3Д150	16	
594	643	643	подвал д.29, д.29-ТК1 Давыдовский.1	от 07.08.2009 № 1446 "О закреплении имущества за муниципальным унитарным предприятием города Костромы "Городские сети" на праве хозяйственного ведения"	214 980,82	214 980,82	0,00		отоп/гвс	3Д150	18,5	235,5
595	000000833	2618	ЦТП3- ТК11а, ТК11а-д.24 в т.ч.:	от 07.08.2009 № 1446 "О закреплении имущества за муниципальным унитарным предприятием города Костромы "Городские сети" на праве хозяйственного ведения"	5 490,80	5 490,80	0,00					-
								ЦТП3- ТК11а	отоп/гвс	2Д80/Д70		131,3
								ТК11а-д.24	отоп/гвс	3Д80	12	
596	2870	2870	д.30-герм.ввода д.22 Давыдовский-1	от 07.08.2009 № 1446 "О закреплении имущества за муниципальным унитарным предприятием города Костромы "Городские сети" на праве хозяйственного ведения"	14 474,00	14 474,00	0,00		отоп/гвс	2Д100/Д80	45	

597	000000834	37	6 ТК-11- через д.25/2(по подвалу) -ЦТП5 ул. Профсоюзная	от 07.08.2009 № 1446 "О закреплении имущества за муниципальным унитарным предприятием города Костромы "Городские сети" на праве хозяйственного ведения"	4 194,18	4 120,48	73,70		отоп	2Д200	71,5	17
598	2839	2839	ЦТП5-ж/д.25/2 Давыдовский.1,ЦТП-5-ТК86-т.4 ул.Профсоюзная,т.4-т.5,т.5-Индустриальная,6,т.5-Индустриальная,4 в т.ч.:	от 07.08.2009 № 1446 "О закреплении имущества за муниципальным унитарным предприятием города Костромы "Городские сети" на праве хозяйственного ведения"	40 506,00	40 506,00	0,00					
								ЦТП5-ж/д.25/2 Давыдовский. 1	отоп/гвс	3Д125	36	
								ЦТП-5-ТК86-т.4 ул.Профсоюзная	отоп/гвс	3Д150	86	
								т.4-т.5	отоп/гвс	3Д150		10,5
								т.5-Индустриальная,6	отоп/гвс	3Д100		3,5
								т.5-Индустриальная,4	отоп/гвс	3Д100		3,5
599	смз314	смз314	ТК-3 - Фестивальная,7/13	от 07.08.2009 № 1446 "О закреплении имущества за муниципальным унитарным предприятием города Костромы "Городские сети" на праве хозяйственного ведения"	228 500,00	228 500,00	0,00		отоп	2д80	66,7	
600	смз315	смз315	ТК - ул.Мира,20	от 07.08.2009 № 1446 "О закреплении имущества за муниципальным унитарным предприятием города Костромы "Городские сети" на праве хозяйственного ведения"	164 520,00	164 520,00	0,00		отоп	2Д89	36	
601	смз316	смз316	ТК - ул.Мира,21	от 07.08.2009 № 1446 "О закреплении имущества за муниципальным унитарным предприятием города Костромы "Городские сети" на праве хозяйственного ведения"	114 250,00	114 250,00	0,00		отоп	2Д89	25	
602	000001489	б/н	Глазковский проезд,6	от 07.08.2009 № 1446 "О закреплении имущества за муниципальным унитарным предприятием города Костромы "Городские сети" на праве хозяйственного ведения"	153 714,00	153 714,00	0,00		отоп	2д100		50,7
603	000001490	б/н	ТК8 по ул.Дорожной до здания культурного центра "Октябрьский"	от 07.08.2009 № 1446 "О закреплении имущества за муниципальным унитарным предприятием города Костромы "Городские сети" на праве хозяйственного ведения"	126 000,00	126 000,00	0,00		отоп .	2Д57	126	
604	2778	2778	1ТК28-СК1-СК2-СК3	от 07.08.2009 № 1446 "О закреплении имущества за муниципальным унитарным предприятием города Костромы "Городские сети" на праве хозяйственного ведения"	64 615,00	64 615,00	0,00		отоп	2Д200	225,3	
605	000000898	2774	СК3-СК4-СК5	от 07.08.2009 № 1446 "О закреплении имущества за муниципальным унитарным предприятием города Костромы "Городские сети" на праве хозяйственного ведения"	8 554,65	7 665,28	889,37		отоп	2Д150	246,25	
606	000000899	2777	СК5-СК6-терм.ввода ж/д.вокзал	от 07.08.2009 № 1446 "О закреплении имущества за муниципальным унитарным предприятием города Костромы "Городские сети" на праве хозяйственного ведения"	91 667,50	63 768,32	27 899,18		отоп	2Д80	74,1	
607	000000900	2776	СК5-терм.ввода ангара ж/д вокзала	от 07.08.2009 № 1446 "О закреплении имущества за муниципальным унитарным предприятием города Костромы "Городские сети" на праве хозяйственного ведения"	173,55	155,68	17,87		отоп	2Д70	5,5	
608	000000901	2775	СК4- здание цеха страховых почт, СК4-туалет	от 07.08.2009 № 1446 "О закреплении имущества за муниципальным унитарным предприятием города Костромы "Городские сети" на праве хозяйственного ведения"	417,30	374,08	43,22		отоп	2Д70/2Д40	55,3	
609	2773	2773	СК3- Советская 133Б	от 07.08.2009 № 1446 "О закреплении имущества за муниципальным унитарным предприятием города Костромы "Городские сети" на праве хозяйственного ведения"	15 220,60	15 220,60	0,00		отоп	2Д100	52,9	
610	000000913	2969	ТК1-терм.ввода ж/д.28 ул.Индустриальная	от 07.08.2009 № 1446 "О закреплении имущества за муниципальным унитарным предприятием города Костромы "Городские сети" на праве хозяйственного ведения"	151 005,84	84 987,84	66 018,00		отоп	2Д150	25	
611	000000915	б/н	ТП -Индустриальная,32	от 07.08.2009 № 1446 "О закреплении имущества за муниципальным унитарным предприятием города Костромы "Городские сети" на праве хозяйственного ведения"	27 224,17	16 752,96	10 471,21		отоп	2Д80	26	
612	000000916	б/н	ЦТП - Индустриальная,32 ГВС	от 07.08.2009 № 1446 "О закреплении имущества за муниципальным унитарным предприятием города Костромы "Городские сети" на праве хозяйственного ведения"	21 198,27	13 723,36	7 474,91		гвс	Д80/Д50	26	
613	000000921	3110	ТК1-Ю.Смирнова,47 2д200, 18п.м., 2д100, 55 п.м.	от 07.08.2009 № 1446 "О закреплении имущества за муниципальным унитарным предприятием города Костромы "Городские сети" на праве хозяйственного ведения"	47 714,77	47 714,77	0,00		отоп	2д100	55	
614	1166	1166	гараж-горгаз кв.141а	от 07.08.2009 № 1446 "О закреплении имущества за муниципальным унитарным предприятием города Костромы "Городские сети" на праве хозяйственного ведения"	8 148,91	8 148,91	0,00					
615	1167	1167	СК19-горгаз кв.141а		33 024,54	33 024,54	0,00					
616	1165	1165	СК15-СК19-гараж кв.141а		71 302,99	71 302,99	0,00					
617	000000938	2991	К140-СК2 надз, СК2-Новопол.8, по подвалу Новоп.8, д.8 СК3, СК3-насосная	от 07.08.2009 № 1446 "О закреплении имущества за муниципальным унитарным предприятием города Костромы "Городские сети" на праве хозяйственного ведения"	174 876,55	91 954,24	82 922,31					

								К140-СК2 налз	отоп	2Д200	18,3	
								СК2-Новопол.8	отоп	2Д150	5,7	
								по подвалу Новоп.8	отоп	2Д150		15,7
								д.8-СК3	отоп	2Д150	33,7	
								СК3-насосная	отоп	2д40	18,4	
618	000000944	3164	СК8- Свердлова,11 лит.Б Центр правительственной связи, квартал 9	от 07.08.2009 № 1446 "О закреплении имущества за муниципальным унитарным предприятием города Костромы "Городские сети" на праве хозяйственного ведения"	28 964,36	14 228,48	14 735,88		отоп	2Д50		44,45
619	000001493	б/н	стена здания Никитская 27- скорая помощь Никитская 38	от 07.08.2009 № 1446 "О закреплении имущества за муниципальным унитарным предприятием города Костромы "Городские сети" на праве хозяйственного ведения"	98 540,00	98 540,00	0,00		гвс	д80	24,1	
620	000001491	б/н	Кузнецкая,31	от 07.08.2009 № 1446 "О закреплении имущества за муниципальным унитарным предприятием города Костромы "Городские сети" на праве хозяйственного ведения"	84 700,00	84 700,00	0,00		отоп	2д100	29,5	24
621	не занесено	б/н	Кузнецкая,31	от 07.08.2009 № 1446 "О закреплении имущества за муниципальным унитарным предприятием города Костромы "Городские сети" на праве хозяйственного ведения"	0,00	0,00	0,00		гвс	д50	29,5	24
622	не занесено	б/н	Кузнецкая,31	от 07.08.2009 № 1446 "О закреплении имущества за муниципальным унитарным предприятием города Костромы "Городские сети" на праве хозяйственного ведения"	0,00	0,00	0,00		отоп	2д100/д50	96,5	
623	смз126	смз126	пр.Мира1/2-пр. Мира, 1а	от 07.08.2009 № 1446 "О закреплении имущества за муниципальным унитарным предприятием города Костромы "Городские сети" на праве хозяйственного ведения"	194 088,80	194 088,80	0,00		отоп		10,3	
624	смз128	смз128	СК6-СК6а Свердлова, 27в	от 07.08.2009 № 1446 "О закреплении имущества за муниципальным унитарным предприятием города Костромы "Городские сети" на праве хозяйственного ведения"	45 703,80	45 703,80	0,00		отоп	2Д50	25	
625	смз138	смз138	К49а - ул. Красная Слобода, 22	от 07.08.2009 № 1446 "О закреплении имущества за муниципальным унитарным предприятием города Костромы "Городские сети" на праве хозяйственного ведения"	65 813,47	65 813,47	0,00		отоп	2Д40	64	
626	000001021	ККЭЧ5	УТ4-ж/д Никитская,58-2	от 07.08.2009 № 1446 "О закреплении имущества за муниципальным унитарным предприятием города Костромы "Городские сети" на праве хозяйственного ведения"	13 253,46	13 253,46	0,00		отоп	2Д76	51	
627	000001022	ККЭЧ6	УТ4-ж/д Никитская,58-2 ГВС	от 07.08.2009 № 1446 "О закреплении имущества за муниципальным унитарным предприятием города Костромы "Городские сети" на праве хозяйственного ведения"	167 640,00	167 640,00	0,00		гвс	Д80/Д50	51	
628	ККЭЧ7	ККЭЧ7	УТ4-ж/д Никитская,62	от 07.08.2009 № 1446 "О закреплении имущества за муниципальным унитарным предприятием города Костромы "Городские сети" на праве хозяйственного ведения"	26 775,00	26 775,00	0,00		отоп	2Д75	34	
629	ККЭЧ8	ККЭЧ8	УТ4-ж/д Никитская,62 ГВС	от 07.08.2009 № 1446 "О закреплении имущества за муниципальным унитарным предприятием города Костромы "Городские сети" на праве хозяйственного ведения"	332 000,00	332 000,00	0,00		гвс	Д75/Д50	34	
630	000001014	смз303	ТК - Кинешемское шоссе,27	от 07.08.2009 № 1446 "О закреплении имущества за муниципальным унитарным предприятием города Костромы "Городские сети" на праве хозяйственного ведения"	9 082,88	9 082,88	0,00		отоп	2Д80	9	
631	000001015	смз304	ТК - Кинешемское шоссе,29	от 07.08.2009 № 1446 "О закреплении имущества за муниципальным унитарным предприятием города Костромы "Городские сети" на праве хозяйственного ведения"	1 428,13	1 428,13	0,00		отоп	2Д100	21,1	
632	000001016	смз305	ТК - Кинешемское шоссе,31	от 07.08.2009 № 1446 "О закреплении имущества за муниципальным унитарным предприятием города Костромы "Городские сети" на праве хозяйственного ведения"	42 367,71	42 367,71	0,00		отоп	2Д100	29,8	
633	смз306	смз306	налз.т/сеть - ул.Советская,144	от 07.08.2009 № 1446 "О закреплении имущества за муниципальным унитарным предприятием города Костромы "Городские сети" на праве хозяйственного ведения"	301 620,00	301 620,00	0,00		отоп	2Д100		62,1
634	000001019	ККЭЧ1	ТК1-ж/д Полянская,39/9	от 07.08.2009 № 1446 "О закреплении имущества за муниципальным унитарным предприятием города Костромы "Городские сети" на праве хозяйственного ведения"	35 843,50	27 308,96	8 534,54		отоп	2Д80	27,5	
635	000001026	ККЭЧ22	Участок тепловой сети: Котельная- Т.1	от 07.08.2009 № 1446 "О закреплении имущества за муниципальным унитарным предприятием города Костромы "Городские сети" на праве хозяйственного ведения"	995 559,95	906 525,76	89 034,19		отоп	2Д300	165	
636	000001027	ККЭЧ23	Т.1-Т.3	от 07.08.2009 № 1446 "О закреплении имущества за муниципальным унитарным предприятием города Костромы "Городские сети" на праве хозяйственного ведения"	871 904,77	793 929,92	77 974,85		отоп	2Д250	154	
637	000001028	ККЭЧ24	Т.2 - здание спорткомплекса	от 07.08.2009 № 1446 "О закреплении имущества за муниципальным унитарным предприятием города Костромы "Городские сети" на праве хозяйственного ведения"	30 096,87	27 405,28	2 691,59		отоп/гвс	2Д65/Д65/Д40	12	
638	000001029	ККЭЧ25	Т.2 - здание поликлиники №86	от 07.08.2009 № 1446 "О закреплении имущества за муниципальным унитарным предприятием города Костромы "Городские сети" на праве хозяйственного ведения"	65 209,68	59 377,92	5 831,76		отоп/гвс	2Д65/Д65/Д40	26	
639	000001030	ККЭЧ26	Т.3 -здание поликлиники №6	от 07.08.2009 № 1446 "О закреплении имущества за муниципальным унитарным предприятием города Костромы "Городские сети" на праве хозяйственного ведения"	53 079,42	48 332,48	4 746,94		отоп/гвс	2Д65/Д65/Д40	21	

640	000001031	ККЭЧ27	Т.5 - дом № 7	от 07.08.2009 № 1446 "О закреплении имущества за муниципальным унитарным предприятием города Костромы "Городские сети" на праве хозяйственного ведения"	35 112,81	31 972,64	3 140,17		отоп/гвс	2Д65/Д65/Д40	14	
641	000001032	ККЭЧ28	Т.6 - дом № 5	от 07.08.2009 № 1446 "О закреплении имущества за муниципальным унитарным предприятием города Костромы "Городские сети" на праве хозяйственного ведения"	270 871,42	246 647,52	24 223,90		отоп/гвс	2Д65/Д65/Д40	108	
642	000001033	ККЭЧ29	Т.4 - дом № 10	от 07.08.2009 № 1446 "О закреплении имущества за муниципальным унитарным предприятием города Костромы "Городские сети" на праве хозяйственного ведения"	32 604,84	29 688,96	2 915,88		отоп/гвс	2Д65/Д65/Д40	13	
643	000001034	ККЭЧ30	Т.2 - Т.3	от 07.08.2009 № 1446 "О закреплении имущества за муниципальным унитарным предприятием города Костромы "Городские сети" на праве хозяйственного ведения"	115 456,82	105 131,04	10 325,78		отоп/гвс	2Д80/Д80/Д50	38	
644	000001035	ККЭЧ31	Т.6 - школа	от 07.08.2009 № 1446 "О закреплении имущества за муниципальным унитарным предприятием города Костромы "Городские сети" на праве хозяйственного ведения"	194 453,98	177 064,16	17 389,82		отоп/гвс	2Д80/Д80/Д50	64	
645	000001036	ККЭЧ32	Т.10 - дом № 2	от 07.08.2009 № 1446 "О закреплении имущества за муниципальным унитарным предприятием города Костромы "Городские сети" на праве хозяйственного ведения"	115 456,82	105 131,04	10 325,78		отоп/гвс	2Д80/Д80/Д50	38	
646	000001037	ККЭЧ33	Т.12 - дом № 4	от 07.08.2009 № 1446 "О закреплении имущества за муниципальным унитарным предприятием города Костромы "Городские сети" на праве хозяйственного ведения"	121 533,84	110 664,96	10 868,88		отоп/гвс	2Д80/Д80/Д50	40	
647	000001038	ККЭЧ34	Т.12 - дом № 6	от 07.08.2009 № 1446 "О закреплении имущества за муниципальным унитарным предприятием города Костромы "Городские сети" на праве хозяйственного ведения"	45 575,19	41 499,36	4 075,83		отоп/гвс	2Д80/2Д80	15	
648	000001039	ККЭЧ35	Т.3 - Т.4	от 07.08.2009 № 1446 "О закреплении имущества за муниципальным унитарным предприятием города Костромы "Городские сети" на праве хозяйственного ведения"	297 356,60	270 763,36	26 593,24		отоп/гвс	2Д250/2Д100/Д80	60	
649	000001040	ККЭЧ36	Т.4 - Т.5	от 07.08.2009 № 1446 "О закреплении имущества за муниципальным унитарным предприятием города Костромы "Городские сети" на праве хозяйственного ведения"	256 940,85	233 962,40	22 978,45		отоп/гвс	2Д125/Д100/Д65	72	
650	000001041	ККЭЧ37	Т.5 - Т.6	от 07.08.2009 № 1446 "О закреплении имущества за муниципальным унитарным предприятием города Костромы "Городские сети" на праве хозяйственного ведения"	116 947,58	106 488,48	10 459,10		отоп/гвс	2Д100/Д100/Д65	34	
651	000001042	ККЭЧ38	Т.13 - торговый центр	от 07.08.2009 № 1446 "О закреплении имущества за муниципальным унитарным предприятием города Костромы "Городские сети" на праве хозяйственного ведения"	546 902,28	497 992,32	48 909,96		отоп/гвс	2Д100/Д100/Д65	159	
652	000001043	ККЭЧ39	Т.7 - общежитие	от 07.08.2009 № 1446 "О закреплении имущества за муниципальным унитарным предприятием города Костромы "Городские сети" на праве хозяйственного ведения"	47 610,43	43 352,96	4 257,47		отоп/гвс	2Д50/Д50/Д32	22	
653	000001044	ККЭЧ40	Т.11 - дом 8	от 07.08.2009 № 1446 "О закреплении имущества за муниципальным унитарным предприятием города Костромы "Городские сети" на праве хозяйственного ведения"	49 774,41	45 323,04	4 451,37		отоп/гвс	2Д50/Д50/Д32	18	
654	000001045	ККЭЧ41	Т.4 - Т.7	от 07.08.2009 № 1446 "О закреплении имущества за муниципальным унитарным предприятием города Костромы "Городские сети" на праве хозяйственного ведения"	191 515,92	174 388,48	17 127,44		отоп/гвс	2Д250/2Д150/Д15	23	
655	000001046	ККЭЧ42	Т.7 - Т.8	от 07.08.2009 № 1446 "О закреплении имущества за муниципальным унитарным предприятием города Костромы "Городские сети" на праве хозяйственного ведения"	381 154,86	347 067,84	34 087,02		отоп/гвс	2Д250/2Д200/Д15	45	
656	000001047	ККЭЧ43	Т.8 - ЦТП	от 07.08.2009 № 1446 "О закреплении имущества за муниципальным унитарным предприятием города Костромы "Городские сети" на праве хозяйственного ведения"	24 593,44	22 394,40	2 199,04		отоп	2Д250/2Д200	3	
657	000001048	ККЭЧ44	Т.8 - Т.11	от 07.08.2009 № 1446 "О закреплении имущества за муниципальным унитарным предприятием города Костромы "Городские сети" на праве хозяйственного ведения"	633 437,70	576 788,80	56 648,90		отоп/гвс	2Д200/Д150/Д100	82	
658	000001049	ККЭЧ45	ЦТП- Т.9 ГВС	от 07.08.2009 № 1446 "О закреплении имущества за муниципальным унитарным предприятием города Костромы "Городские сети" на праве хозяйственного ведения"	131 222,14	119 487,20	11 734,94		гвс	2Д200/2Д150	16	
659	000001050	ККЭЧ46	Т.11 - детский сад	от 07.08.2009 № 1446 "О закреплении имущества за муниципальным унитарным предприятием города Костромы "Городские сети" на праве хозяйственного ведения"	113 565,49	103 409,60	10 155,89		отоп/гвс	2Д65/Д80/Д50	42	
660	000001051	ККЭЧ47	Т.11 - Т.12	от 07.08.2009 № 1446 "О закреплении имущества за муниципальным унитарным предприятием города Костромы "Городские сети" на праве хозяйственного ведения"	448 872,51	408 729,44	40 143,07		отоп/гвс	2Д150/Д125/Д80	120	
661	000001052	ККЭЧ48	Т.12 - Т.13	от 07.08.2009 № 1446 "О закреплении имущества за муниципальным унитарным предприятием города Костромы "Городские сети" на праве хозяйственного ведения"	193 020,62	175 758,24	17 262,38		отоп/гвс	2Д150/Д100/Д65	52	
662	000001053	ККЭЧ49	Т.13 -здание культурного центра	от 07.08.2009 № 1446 "О закреплении имущества за муниципальным унитарным предприятием города Костромы "Городские сети" на праве хозяйственного ведения"	266 858,34	242 992,96	23 865,38		отоп/гвс	2Д125/Д65/Д40	76	
663	000001054	ККЭЧ50	Т.1 - здание КНС	от 07.08.2009 № 1446 "О закреплении имущества за муниципальным унитарным предприятием города Костромы "Городские сети" на праве хозяйственного ведения"	45 861,78	41 760,32	4 101,46		отоп	Д100/Д40	20	
664	Б00000272		Тепловые сети в п.Новый		8 073 817,00	1 345 636,00	6 728 181,00		отоп	2д250		475,5

665	ККЭЧ15	ККЭЧ15	ТК1-3-й Сосновый проезд ж/д 1	от 07.08.2009 № 1446 "О закреплении имущества за муниципальным унитарным предприятием города Костромы "Городские сети" на праве хозяйственного ведения"	44 100,00	44 100,00	0,00		отоп	2Д50	33,5	
666	ККЭЧ16	ККЭЧ16	ТК1-3-й Сосновый проезд ж/д 3	от 07.08.2009 № 1446 "О закреплении имущества за муниципальным унитарным предприятием города Костромы "Городские сети" на праве хозяйственного ведения"	15 750,00	15 750,00	0,00		отоп	2Д50	8	
667	ККЭЧ17	ККЭЧ17	ТК2-3-й Сосновый проезд ж/д 7	от 07.08.2009 № 1446 "О закреплении имущества за муниципальным унитарным предприятием города Костромы "Городские сети" на праве хозяйственного ведения"	11 025,00	11 025,00	0,00		отоп	2Д32	7	
668	ККЭЧ18	ККЭЧ18	ТК4-3-й Сосновый проезд ж/д 9	от 07.08.2009 № 1446 "О закреплении имущества за муниципальным унитарным предприятием города Костромы "Городские сети" на праве хозяйственного ведения"	9 449,00	9 449,00	0,00		отоп	2Д32	6	
669	ККЭЧ19	ККЭЧ19	ТК4-3-й Сосновый проезд ж/д 11	от 07.08.2009 № 1446 "О закреплении имущества за муниципальным унитарным предприятием города Костромы "Городские сети" на праве хозяйственного ведения"	53 235,00	53 235,00	0,00		отоп	2Д32	33,8	
670	ККЭЧ20	ККЭЧ20	ТК1-ТК2, 3-й Сосновый проезд	от 07.08.2009 № 1446 "О закреплении имущества за муниципальным унитарным предприятием города Костромы "Городские сети" на праве хозяйственного ведения"	1 025 375,00	1 025 375,00	0,00		отоп	2Д50	65	
671	ККЭЧ21	ККЭЧ21	ТК2-ТК3-ТК4, 3-й Сосновый проезд	от 07.08.2009 № 1446 "О закреплении имущества за муниципальным унитарным предприятием города Костромы "Городские сети" на праве хозяйственного ведения"	28 350,00	28 350,00	0,00		отоп	2Д50	18	
672	ТКЭЧ1	ТКЭЧ1	ТК-59 - Шагова, 195	от 07.08.2009 № 1446 "О закреплении имущества за муниципальным унитарным предприятием города Костромы "Городские сети" на праве хозяйственного ведения"	400 000,00	400 000,00	0,00		отоп	2Д100	26,9	
673	ТКЭЧ2	ТКЭЧ2	ТК-59 - Шагова, 199 - ТК-58	от 07.08.2009 № 1446 "О закреплении имущества за муниципальным унитарным предприятием города Костромы "Городские сети" на праве хозяйственного ведения"	484 000,00	484 000,00	0,00		отоп	2Д100	32,2	11,5
674	ТКЭЧ3	ТКЭЧ3	ТК-58 - Шагова, 193	от 07.08.2009 № 1446 "О закреплении имущества за муниципальным унитарным предприятием города Костромы "Городские сети" на праве хозяйственного ведения"	311 000,00	311 000,00	0,00		отоп	2Д100	16	
675	000001059	ТКЭЧ4	Шагова, 189-Шагова, 193	от 07.08.2009 № 1446 "О закреплении имущества за муниципальным унитарным предприятием города Костромы "Городские сети" на праве хозяйственного ведения"	3 833,33	3 833,33	0,00		отоп	2Д80	24,5	48
676	ТКЭЧ5	ТКЭЧ5	ТК-57 - Шагова, 193	от 07.08.2009 № 1446 "О закреплении имущества за муниципальным унитарным предприятием города Костромы "Городские сети" на праве хозяйственного ведения"	311 000,00	311 000,00	0,00		отоп	2Д100		85,5
677	ТКЭЧ6	ТКЭЧ6	ТК-56а-Шагова.191 -ТК-57	от 07.08.2009 № 1446 "О закреплении имущества за муниципальным унитарным предприятием города Костромы "Городские сети" на праве хозяйственного ведения"	433 000,00	433 000,00	0,00		отоп	2Д125	36,7	77,8
678	000001060	ТКЭЧ7	Шагова,191 -Шагова, 191а	от 07.08.2009 № 1446 "О закреплении имущества за муниципальным унитарным предприятием города Костромы "Городские сети" на праве хозяйственного ведения"	9 180,00	9 180,00	0,00		отоп	2Д80	36	15
679	ТКЭЧ8	ТКЭЧ8	ТК-56а-ТК-56	от 07.08.2009 № 1446 "О закреплении имущества за муниципальным унитарным предприятием города Костромы "Городские сети" на праве хозяйственного ведения"	239 000,00	239 000,00	0,00		отоп	2Д200	72	
680	ТКЭЧ9	ТКЭЧ9	ТК-56 - Шагова, 197	от 07.08.2009 № 1446 "О закреплении имущества за муниципальным унитарным предприятием города Костромы "Городские сети" на праве хозяйственного ведения"	200 000,00	200 000,00	0,00		отоп	2Д80	14	49
681	ТКЭЧ10	ТКЭЧ10	ТК-56 - а/ч 34029	от 07.08.2009 № 1446 "О закреплении имущества за муниципальным унитарным предприятием города Костромы "Городские сети" на праве хозяйственного ведения"	413 000,00	413 000,00	0,00		отоп	2Д250	65	
682	ТКЭЧ11	ТКЭЧ11	ТК-56а-ТК-60	от 07.08.2009 № 1446 "О закреплении имущества за муниципальным унитарным предприятием города Костромы "Городские сети" на праве хозяйственного ведения"	291 000,00	291 000,00	0,00		отоп	2Д150	40	
683	ТКЭЧ12	ТКЭЧ12	ТК-60 - Шагова. 187	от 07.08.2009 № 1446 "О закреплении имущества за муниципальным унитарным предприятием города Костромы "Городские сети" на праве хозяйственного ведения"	54 000,00	54 000,00	0,00		отоп	2Д80	12	5
684	ТКЭЧ13	ТКЭЧ13	ТК-60а - ТК-60	от 07.08.2009 № 1446 "О закреплении имущества за муниципальным унитарным предприятием города Костромы "Городские сети" на праве хозяйственного ведения"	174 000,00	174 000,00	0,00		отоп	2Д150	35	
685	ТКЭЧ14	ТКЭЧ14	ТК-60 - ТК-62	от 07.08.2009 № 1446 "О закреплении имущества за муниципальным унитарным предприятием города Костромы "Городские сети" на праве хозяйственного ведения"	484 000,00	484 000,00	0,00		отоп	2Д100	37,5	
686	ТКЭЧ15	ТКЭЧ15	ТК-62 - Шагова, 183	от 07.08.2009 № 1446 "О закреплении имущества за муниципальным унитарным предприятием города Костромы "Городские сети" на праве хозяйственного ведения"	32 000,00	32 000,00	0,00		отоп	2Д80	10	
687	ТКЭЧ16	ТКЭЧ16	ТК-62 - Шагова, 183а	от 07.08.2009 № 1446 "О закреплении имущества за муниципальным унитарным предприятием города Костромы "Городские сети" на праве хозяйственного ведения"	38 000,00	38 000,00	0,00		отоп	2Д80	7	
688	000001061	ТКЭЧ17	ТК-60а - Шагова, 185а - ТК-61	от 07.08.2009 № 1446 "О закреплении имущества за муниципальным унитарным предприятием города Костромы "Городские сети" на праве хозяйственного ведения"	20 060,00	20 060,00	0,00		отоп	2Д125	78,5	11,5
689	000001062	ТКЭЧ18	ТК-61 - Шагова, 181	от 07.08.2009 № 1446 "О закреплении имущества за муниципальным унитарным предприятием города Костромы "Городские сети" на праве хозяйственного ведения"	10 710,00	10 710,00	0,00		отоп	2Д100	52	

690	ТКЭЧ20	ТКЭЧ20	в/ч 34029-3 Сосн. пр., 6а	от 07.08.2009 № 1446 "О закреплении имущества за муниципальным унитарным предприятием города Костромы "Городские сети" на праве хозяйственного ведения"	628 000,00	628 000,00	0,00		отоп	2Д250	98,8	
691	ТКЭЧ21	ТКЭЧ21	3 Сосн. пр., 6а - 3 Сосн. пр., 4а	от 07.08.2009 № 1446 "О закреплении имущества за муниципальным унитарным предприятием города Костромы "Городские сети" на праве хозяйственного ведения"	356 000,00	356 000,00	0,00		отоп	2Д80	20,8	91,9
692	ТКЭЧ22	ТКЭЧ22	3Сосн. пр., 6а-ТК-42	от 07.08.2009 № 1446 "О закреплении имущества за муниципальным унитарным предприятием города Костромы "Городские сети" на праве хозяйственного ведения"	191 000,00	191 000,00	0,00		отоп	2Д250	17,5	12,5
693	ТКЭЧ23	ТКЭЧ23	ТК-42-3 Сосн. пр., 12	от 07.08.2009 № 1446 "О закреплении имущества за муниципальным унитарным предприятием города Костромы "Городские сети" на праве хозяйственного ведения"	244 000,00	244 000,00	0,00		отоп	2Д70	32	40
694	ТКЭЧ24	ТКЭЧ24	ТК-42-3Сосн. пр., 10	от 07.08.2009 № 1446 "О закреплении имущества за муниципальным унитарным предприятием города Костромы "Городские сети" на праве хозяйственного ведения"	137 000,00	137 000,00	0,00		отоп	2Д70	4,75	38,25
695	ТКЭЧ25	ТКЭЧ25	ТК-42 - ТК-44	от 07.08.2009 № 1446 "О закреплении имущества за муниципальным унитарным предприятием города Костромы "Городские сети" на праве хозяйственного ведения"	680 000,00	680 000,00	0,00		отоп	2Д250	109,4	
696	ТКЭЧ26	ТКЭЧ26	ТК-44 - 1 Сосн. пр., 25 - ТК-45	от 07.08.2009 № 1446 "О закреплении имущества за муниципальным унитарным предприятием города Костромы "Городские сети" на праве хозяйственного ведения"	275 000,00	275 000,00	0,00		отоп	2Д200	41,3	10,5
697	ТКЭЧ27	ТКЭЧ27	ТК-45-Скворцова,14	от 07.08.2009 № 1446 "О закреплении имущества за муниципальным унитарным предприятием города Костромы "Городские сети" на праве хозяйственного ведения"	214 000,00	214 000,00	0,00		отоп	2Д100	17,5	41
698	ТКЭЧ28	ТКЭЧ28	ТК-45 - ТК-46	от 07.08.2009 № 1446 "О закреплении имущества за муниципальным унитарным предприятием города Костромы "Городские сети" на праве хозяйственного ведения"	122 000,00	122 000,00	0,00		отоп	2Д200	23	
699	ТКЭЧ29	ТКЭЧ29	ТК-46 - Скворцова, 18	от 07.08.2009 № 1446 "О закреплении имущества за муниципальным унитарным предприятием города Костромы "Городские сети" на праве хозяйственного ведения"	180 000,00	180 000,00	0,00		отоп	2Д80	5,5	51
700	ТКЭЧ30	ТКЭЧ30	ТК-46 - вр. Скворцова, 16	от 07.08.2009 № 1446 "О закреплении имущества за муниципальным унитарным предприятием города Костромы "Городские сети" на праве хозяйственного ведения"	197 000,00	197 000,00	0,00		отоп	2Д150	35	13
701	ТКЭЧ31	ТКЭЧ31	вр. Скворцова, 16 - Скворцова, 12	от 07.08.2009 № 1446 "О закреплении имущества за муниципальным унитарным предприятием города Костромы "Городские сети" на праве хозяйственного ведения"	309 000,00	309 000,00	0,00		отоп	2д100	21,5	63,5
702	ТКЭЧ32	ТКЭЧ32	Скворцова, 12 - Скворцова, 10 - ТК-37	от 07.08.2009 № 1446 "О закреплении имущества за муниципальным унитарным предприятием города Костромы "Городские сети" на праве хозяйственного ведения"	380 000,00	380 000,00	0,00		отоп	2Д100	36,5	68
703	ТКЭЧ33	ТКЭЧ33	ТК-36 - Скворцова,6	от 07.08.2009 № 1446 "О закреплении имущества за муниципальным унитарным предприятием города Костромы "Городские сети" на праве хозяйственного ведения"	433 000,00	433 000,00	0,00		отоп	2Д100	20,3	82
704	ТКЭЧ34	ТКЭЧ34	ТК-37-ТК-36	от 07.08.2009 № 1446 "О закреплении имущества за муниципальным унитарным предприятием города Костромы "Городские сети" на праве хозяйственного ведения"	36 000,00	36 000,00	0,00		отоп	2Д100	10	
705	ТКЭЧ35	ТКЭЧ35	ТК-36 - Скворцова,4а	от 07.08.2009 № 1446 "О закреплении имущества за муниципальным унитарным предприятием города Костромы "Городские сети" на праве хозяйственного ведения"	445 000,00	445 000,00	0,00		отоп	2Д80	57	
706	ТКЭЧ36	ТКЭЧ36	ТК-37 - Скворцова, 10а	от 07.08.2009 № 1446 "О закреплении имущества за муниципальным унитарным предприятием города Костромы "Городские сети" на праве хозяйственного ведения"	10 000,00	10 000,00	0,00		отоп	2Д50	4	
707	ТКЭЧ37	ТКЭЧ37	Скворцова, 6 - Скворцова,8	от 07.08.2009 № 1446 "О закреплении имущества за муниципальным унитарным предприятием города Костромы "Городские сети" на праве хозяйственного ведения"	264 000,00	264 000,00	0,00		отоп	2Д150	40,8	10,2
708	ТКЭЧ38	ТКЭЧ38	Скворцова,8 - в/ч 34029	от 07.08.2009 № 1446 "О закреплении имущества за муниципальным унитарным предприятием города Костромы "Городские сети" на праве хозяйственного ведения"	117 000,00	117 000,00	0,00		отоп	2Д150	28,6	
709	ТКЭЧ39	ТКЭЧ39	вр. Скворцова,16-Скворцова,16а	от 07.08.2009 № 1446 "О закреплении имущества за муниципальным унитарным предприятием города Костромы "Городские сети" на праве хозяйственного ведения"	533 000,00	533 000,00	0,00		отоп	2Д150		135
710	ТКЭЧ40	ТКЭЧ40	Скворцова, 16а - Скворцова,20	от 07.08.2009 № 1446 "О закреплении имущества за муниципальным унитарным предприятием города Костромы "Городские сети" на праве хозяйственного ведения"	104 000,00	104 000,00	0,00		отоп	2Д150	25,4	
711	ТКЭЧ41	ТКЭЧ41	Скворцова,20 - Скворцова,20а	от 07.08.2009 № 1446 "О закреплении имущества за муниципальным унитарным предприятием города Костромы "Городские сети" на праве хозяйственного ведения"	650 000,00	650 000,00	0,00		отоп	2Д125		165,5
712	ТКЭЧ42	ТКЭЧ42	Скворцова,20а-Шагова, 146	от 07.08.2009 № 1446 "О закреплении имущества за муниципальным унитарным предприятием города Костромы "Городские сети" на праве хозяйственного ведения"	102 000,00	102 000,00	0,00		отоп	2Д125	13	13
713	ТКЭЧ43	ТКЭЧ43	Шагова, 146 - Шагова, 148	от 07.08.2009 № 1446 "О закреплении имущества за муниципальным унитарным предприятием города Костромы "Городские сети" на праве хозяйственного ведения"	257 000,00	257 000,00	0,00		отоп	2Д100	35,4	6
714	ТКЭЧ44	ТКЭЧ44	ТК-44 - ТК-48	от 07.08.2009 № 1446 "О закреплении имущества за муниципальным унитарным предприятием города Костромы "Городские сети" на праве хозяйственного ведения"	292 000,00	292 000,00	0,00		отоп	2Д200	55	

715	ТКЭЧ45	ТКЭЧ45	ТК-48-2 Сосн. пр., 21	от 07.08.2009 № 1446 "О закреплении имущества за муниципальным унитарным предприятием города Костромы "Городские сети" на праве хозяйственного ведения"	319 000,00	319 000,00	0,00		отоп	2Д50	65,5	
716	ТКЭЧ46	ТКЭЧ46	ТК-48-2 Сосн. пр., 13	от 07.08.2009 № 1446 "О закреплении имущества за муниципальным унитарным предприятием города Костромы "Городские сети" на праве хозяйственного ведения"	57 000,00	57 000,00	0,00		отоп	2Д32	11,5	
717	ТКЭЧ47	ТКЭЧ47	ТК-48 - ТК-49	от 07.08.2009 № 1446 "О закреплении имущества за муниципальным унитарным предприятием города Костромы "Городские сети" на праве хозяйственного ведения"	638 000,00	638 000,00	0,00		отоп	2Д200	25	77
718	ТКЭЧ48	ТКЭЧ48	пр. на 1Сосн.пр.,19- 1Сосн.пр.,19	от 07.08.2009 № 1446 "О закреплении имущества за муниципальным унитарным предприятием города Костромы "Городские сети" на праве хозяйственного ведения"	93 000,00	93 000,00	0,00		отоп	2Д32	17	
719	ТКЭЧ50	ТКЭЧ50	ТК-49 - д/с№80	от 07.08.2009 № 1446 "О закреплении имущества за муниципальным унитарным предприятием города Костромы "Городские сети" на праве хозяйственного ведения"	275 000,00	275 000,00	0,00		отоп	2Д100	61,6	9,5
720	ТКЭЧ51	ТКЭЧ51	ТК-49-ТК-51	от 07.08.2009 № 1446 "О закреплении имущества за муниципальным унитарным предприятием города Костромы "Городские сети" на праве хозяйственного ведения"	267 000,00	267 000,00	0,00		отоп	2Д100	36	
721	ТКЭЧ52	ТКЭЧ52	ТК-51 -ТК-50	от 07.08.2009 № 1446 "О закреплении имущества за муниципальным унитарным предприятием города Костромы "Городские сети" на праве хозяйственного ведения"	97 000,00	97 000,00	0,00		отоп	2Д50	38	
722	ТКЭЧ53	ТКЭЧ53	ТК-50 - д/с №49	от 07.08.2009 № 1446 "О закреплении имущества за муниципальным унитарным предприятием города Костромы "Городские сети" на праве хозяйственного ведения"	76 000,00	76 000,00	0,00		отоп	2Д50	62	
723	ТКЭЧ54	ТКЭЧ54	ТК-51 - Шагова, 152 - ТК-53	от 07.08.2009 № 1446 "О закреплении имущества за муниципальным унитарным предприятием города Костромы "Городские сети" на праве хозяйственного ведения"	267 000,00	267 000,00	0,00		отоп	2Д100	63,3	10
724	ТКЭЧ55	ТКЭЧ55	Шагова, 152 - ТК-52	от 07.08.2009 № 1446 "О закреплении имущества за муниципальным унитарным предприятием города Костромы "Городские сети" на праве хозяйственного ведения"	31 000,00	31 000,00	0,00		отоп	2Д50	12	
725	ТКЭЧ56	ТКЭЧ56	ТК-52 - 2 Сосн. пр., 15	от 07.08.2009 № 1446 "О закреплении имущества за муниципальным унитарным предприятием города Костромы "Городские сети" на праве хозяйственного ведения"	43 000,00	43 000,00	0,00		отоп	2Д32	17	
726	ТКЭЧ57	ТКЭЧ57	ТК-52-2 Сосн. пр., 19	от 07.08.2009 № 1446 "О закреплении имущества за муниципальным унитарным предприятием города Костромы "Городские сети" на праве хозяйственного ведения"	135 000,00	135 000,00	0,00		отоп	2Д50	41,4	
727	ТКЭЧ58	ТКЭЧ58	ТК-53-Шагова, 154	от 07.08.2009 № 1446 "О закреплении имущества за муниципальным унитарным предприятием города Костромы "Городские сети" на праве хозяйственного ведения"	270 000,00	270 000,00	0,00		отоп	2Д80	22,5	62,5
728	ТКЭЧ59	ТКЭЧ59	ТК-51 -Шагова, 150а	от 07.08.2009 № 1446 "О закреплении имущества за муниципальным унитарным предприятием города Костромы "Городские сети" на праве хозяйственного ведения"	636 806,95	331 000,00	305 806,95		отоп	2Д80	11	41
729	ТКЭЧ60	ТКЭЧ60	ТК-49 - ТК-54	от 07.08.2009 № 1446 "О закреплении имущества за муниципальным унитарным предприятием города Костромы "Городские сети" на праве хозяйственного ведения"	245 000,00	245 000,00	0,00		отоп	2Д200	46	
730	ТКЭЧ61	ТКЭЧ61	ТК-54- Шагова, 150	от 07.08.2009 № 1446 "О закреплении имущества за муниципальным унитарным предприятием города Костромы "Городские сети" на праве хозяйственного ведения"	174 000,00	174 000,00	0,00		отоп	2Д80	13	41,8
731	000001064	ТКЭЧ62	ТК-54 - ТК-54а	от 07.08.2009 № 1446 "О закреплении имущества за муниципальным унитарным предприятием города Костромы "Городские сети" на праве хозяйственного ведения"	26 680,00	26 680,00	0,00		отоп	2Д200	52	
732	000001065	ТКЭЧ63	ТК-54а- Шагова, 150Б	от 07.08.2009 № 1446 "О закреплении имущества за муниципальным унитарным предприятием города Костромы "Городские сети" на праве хозяйственного ведения"	7 056,67	7 056,67	0,00		отоп	2Д80	31,5	
733	ТКЭЧ64	ТКЭЧ64	ТК-1 - Никитская,64	от 07.08.2009 № 1446 "О закреплении имущества за муниципальным унитарным предприятием города Костромы "Городские сети" на праве хозяйственного ведения"	70 000,00	70 000,00	0,00		отоп	2Д70	22	
734	ТКЭЧ65	ТКЭЧ65	ТК-1 - Никитская,66	от 07.08.2009 № 1446 "О закреплении имущества за муниципальным унитарным предприятием города Костромы "Городские сети" на праве хозяйственного ведения"	89 000,00	89 000,00	0,00		отоп	2Д70	28	
735	ТКЭЧ66	ТКЭЧ66	ТК-1 -ТК-1а	от 07.08.2009 № 1446 "О закреплении имущества за муниципальным унитарным предприятием города Костромы "Городские сети" на праве хозяйственного ведения"	189 000,00	189 000,00	0,00		отоп	2Д100	52	
736	ТКЭЧ67	ТКЭЧ67	ТК-1 -ТК-2	от 07.08.2009 № 1446 "О закреплении имущества за муниципальным унитарным предприятием города Костромы "Городские сети" на праве хозяйственного ведения"	95 000,00	95 000,00	0,00		отоп	2Д70	30	
737	ТКЭЧ68	ТКЭЧ68	ТК-2 - Никитская,68	от 07.08.2009 № 1446 "О закреплении имущества за муниципальным унитарным предприятием города Костромы "Городские сети" на праве хозяйственного ведения"	44 000,00	44 000,00	0,00		отоп	2Д70	10	
738	ТКЭЧ69	ТКЭЧ69	ТК-1а-ТК-3	от 07.08.2009 № 1446 "О закреплении имущества за муниципальным унитарным предприятием города Костромы "Городские сети" на праве хозяйственного ведения"	111 000,00	111 000,00	0,00		отоп	2Д150	27	
739	ТКЭЧ70	ТКЭЧ70	ТК-3-ТК-16	от 07.08.2009 № 1446 "О закреплении имущества за муниципальным унитарным предприятием города Костромы "Городские сети" на праве хозяйственного ведения"	85 000,00	85 000,00	0,00		отоп	2Д70	26,9	

740	ТКЭЧ71	ТКЭЧ71	ТК-16- школа №38	от 07.08.2009 № 1446 "О закреплении имущества за муниципальным унитарным предприятием города Костромы "Городские сети" на праве хозяйственного ведения"	42 000,00	42 000,00	0,00		отоп	2Д70	13,2	
741	ТКЭЧ72	ТКЭЧ72	ТК-3 - ТК-4	от 07.08.2009 № 1446 "О закреплении имущества за муниципальным унитарным предприятием города Костромы "Городские сети" на праве хозяйственного ведения"	345 000,00	345 000,00	0,00		отоп	2Д150	73,3	
742	ТКЭЧ73	ТКЭЧ73	ТК-4-ТК-17	от 07.08.2009 № 1446 "О закреплении имущества за муниципальным унитарным предприятием города Костромы "Городские сети" на праве хозяйственного ведения"	113 000,00	113 000,00	0,00		отоп	2Д100	52	
743	ТКЭЧ74	ТКЭЧ74	ТК-17 - Никитская,72	от 07.08.2009 № 1446 "О закреплении имущества за муниципальным унитарным предприятием города Костромы "Городские сети" на праве хозяйственного ведения"	167 000,00	167 000,00	0,00		отоп	2Д70	52,5	
744	ТКЭЧ75	ТКЭЧ75	ТК-17 - Никитская,74	от 07.08.2009 № 1446 "О закреплении имущества за муниципальным унитарным предприятием города Костромы "Городские сети" на праве хозяйственного ведения"	86 000,00	86 000,00	0,00		отоп	2Д100	16,7	
745	ТКЭЧ76	ТКЭЧ76	Никитская,74 - Никитская,74а	от 07.08.2009 № 1446 "О закреплении имущества за муниципальным унитарным предприятием города Костромы "Городские сети" на праве хозяйственного ведения"	258 000,00	258 000,00	0,00		отоп	2Д100	2,7	
746	ТКЭЧ77	ТКЭЧ77	ТК-4 - ТК-5	от 07.08.2009 № 1446 "О закреплении имущества за муниципальным унитарным предприятием города Костромы "Городские сети" на праве хозяйственного ведения"	269 000,00	269 000,00	0,00		отоп	2Д150	65,6	
747	ТКЭЧ78	ТКЭЧ78	ТК-5 - Никитская,88	от 07.08.2009 № 1446 "О закреплении имущества за муниципальным унитарным предприятием города Костромы "Городские сети" на праве хозяйственного ведения"	255 000,00	255 000,00	0,00		отоп	2Д100	78	
748	ТКЭЧ79	ТКЭЧ79	ТК-5 - Никитская,76 - ТК-6	от 07.08.2009 № 1446 "О закреплении имущества за муниципальным унитарным предприятием города Костромы "Городские сети" на праве хозяйственного ведения"	213 000,00	213 000,00	0,00		отоп	2Д150	50	
749	ТКЭЧ80	ТКЭЧ80	ТК-6 - Никитская,80	от 07.08.2009 № 1446 "О закреплении имущества за муниципальным унитарным предприятием города Костромы "Городские сети" на праве хозяйственного ведения"	22 000,00	22 000,00	0,00		отоп	2Д70	21,3	
750	ТКЭЧ81	ТКЭЧ81	Вр от ТК-12 - ТК-12 - Никитская, 84	от 07.08.2009 № 1446 "О закреплении имущества за муниципальным унитарным предприятием города Костромы "Городские сети" на праве хозяйственного ведения"	22 000,00	22 000,00	0,00		отоп	2Д100	17	
751	ТКЭЧ82	ТКЭЧ82	ТК-6 - ТК-7	от 07.08.2009 № 1446 "О закреплении имущества за муниципальным унитарным предприятием города Костромы "Городские сети" на праве хозяйственного ведения"	213 000,00	213 000,00	0,00		отоп	2Д200	40	
752	ТКЭЧ83	ТКЭЧ83	ТК-7 - Никитская,82 - ТК-14	от 07.08.2009 № 1446 "О закреплении имущества за муниципальным унитарным предприятием города Костромы "Городские сети" на праве хозяйственного ведения"	122 000,00	122 000,00	0,00		отоп	2Д70	27,3	
753	ТКЭЧ84	ТКЭЧ84	ТК-7 - Никитская,82а	от 07.08.2009 № 1446 "О закреплении имущества за муниципальным унитарным предприятием города Костромы "Городские сети" на праве хозяйственного ведения"	151 000,00	151 000,00	0,00		отоп	2Д70	32,5	
754	ТКЭЧ85	ТКЭЧ85	ТК-14 - Никитская,90	от 07.08.2009 № 1446 "О закреплении имущества за муниципальным унитарным предприятием города Костромы "Городские сети" на праве хозяйственного ведения"	87 000,00	87 000,00	0,00		отоп	2Д70	24,4	
755	ТКЭЧ86	ТКЭЧ86	ТК-7 - ТК-8	от 07.08.2009 № 1446 "О закреплении имущества за муниципальным унитарным предприятием города Костромы "Городские сети" на праве хозяйственного ведения"	291 000,00	291 000,00	0,00		отоп	2Д200	54,7	
756	000001066	ТКЭЧ87	ТК-8 - Никитская,98	от 07.08.2009 № 1446 "О закреплении имущества за муниципальным унитарным предприятием города Костромы "Городские сети" на праве хозяйственного ведения"	3 480,00	3 480,00	0,00		отоп	2Д70	10	
757	ТКЭЧ88	ТКЭЧ88	ТК-8 - ТК-9	от 07.08.2009 № 1446 "О закреплении имущества за муниципальным унитарным предприятием города Костромы "Городские сети" на праве хозяйственного ведения"	152 000,00	152 000,00	0,00		отоп	2Д200	28,5	
758	ТКЭЧ89	ТКЭЧ89	ТК-9-ТК-10	от 07.08.2009 № 1446 "О закреплении имущества за муниципальным унитарным предприятием города Костромы "Городские сети" на праве хозяйственного ведения"	338 000,00	338 000,00	0,00		отоп	2Д200	66,5	
759	ТКЭЧ90	ТКЭЧ90	ТК-10-ДКРА-бассейн	от 07.08.2009 № 1446 "О закреплении имущества за муниципальным унитарным предприятием города Костромы "Городские сети" на праве хозяйственного ведения"	231 000,00	231 000,00	0,00		отоп	2Д100	24	
760	ТКЭЧ91	ТКЭЧ91	ТК-10 - дорога ул. Никитская	от 07.08.2009 № 1446 "О закреплении имущества за муниципальным унитарным предприятием города Костромы "Городские сети" на праве хозяйственного ведения"	1 406 000,00	1 406 000,00	0,00		отоп	2Д250	221,2	
761	ТКЭЧ92	ТКЭЧ92	Участок тепловой сети: дорога ул. Никитская - в/ч 34029	от 07.08.2009 № 1446 "О закреплении имущества за муниципальным унитарным предприятием города Костромы "Городские сети" на праве хозяйственного ведения"	210 000,00	210 000,00	0,00		отоп	2Д250	33	
762	000001070	б/н	вынос т/с СК3-УТ2 у ж/д Свердлова	от 07.08.2009 № 1446 "О закреплении имущества за муниципальным унитарным предприятием города Костромы "Городские сети" на праве хозяйственного ведения"	1 117 936,55	476 079,52	641 857,03		отоп	2Д200	122	
763	000001071		ТК1-ТК2, ТК2-адм здание Свердлова,8, ТК1-адм здание Свердлова,8	от 07.08.2009 № 1446 "О закреплении имущества за муниципальным унитарным предприятием города Костромы "Городские сети" на праве хозяйственного ведения"	373 544,88	157 875,20	215 669,68		отоп	2Д150/2Д100	41,24	
764	000001075	б/н	ТК6-1А - ж/д Индустриальная,22	от 07.08.2009 № 1446 "О закреплении имущества за муниципальным унитарным предприятием города Костромы "Городские сети" на праве хозяйственного ведения"	25 805,27	25 805,27	0,00		отоп	2д150	22,9	

765	000000999	смз151	СК-4а-пр. Мира, 75(ввод1)	от 07.08.2009 № 1446 "О закреплении имущества за муниципальным унитарным предприятием города Костромы "Городские сети" на праве хозяйственного ведения"	29 326,61	29 326,61	0,00		отоп	2д80	20	
766	000001000	смз152	СК12-пр.Мира 95	от 07.08.2009 № 1446 "О закреплении имущества за муниципальным унитарным предприятием города Костромы "Городские сети" на праве хозяйственного ведения"	8 093,38	8 093,38	0,00		отоп	2Д100	33	
767	1124	1124	К99-СК11 квартал 136	от 07.08.2009 № 1446 "О закреплении имущества за муниципальным унитарным предприятием города Костромы "Городские сети" на праве хозяйственного ведения"	19 036,88	19 036,88	0,00		отоп	2Д100	35	
768	1125	1125	СК11-д.76-д.74 ул. Катушечная	от 07.08.2009 № 1446 "О закреплении имущества за муниципальным унитарным предприятием города Костромы "Городские сети" на праве хозяйственного ведения"	43 405,64	43 405,64	0,00		отоп	2Д80	81	
769	000001134	2047	Тепловая сеть в квартале № 140 ул. Беговая	от 07.08.2009 № 1446 "О закреплении имущества за муниципальным унитарным предприятием города Костромы "Городские сети" на праве хозяйственного ведения"	12 035,19	10 698,24	1 336,95		отоп	2Д80/2Д100	55,5	
770	нет ос	1050001	Тепловые сети, пос. Учхоза	от 07.08.2009 № 1446 "О закреплении имущества за муниципальным унитарным предприятием города Костромы "Городские сети" на праве хозяйственного ведения"	2 324 101,00		2 324 101,00					-
								котельная - т.А	отоп/гвс	2д150/50/32		436,5
								т.А - ТК1	отоп/гвс	2д150/50/32	34	
								ТК1-ТК2	отоп/гвс	2д150/50/40	65	
								ТК2-ТК3	отоп/гвс	2д150/2д50	20	
								ТК3-ТК4	отоп/гвс	2д100/2д50	12	
								ТК3-ТК5	отоп	2д100	16	
								ТК4-УТ1	отоп/гвс	2д100/2д50	36	
								УТ1-т.Б	отоп/гвс	2д100/2д50	45	
								т.Б-ТК7	отоп/гвс	2д100/50/32		28,98
								ТК7-УТ3	отоп/гвс	2д100/50/32		50
								УТ3-ТК8	отоп/гвс	2д100/32/25	25	
								ТК8-д/сад 12	отоп/гвс	2д100/32/25	38	
								ТК1-до забора частника д18		2д50	3	
								ТК1-д17	отоп	2д50	3	
								ТК1-д17 (ГВС до	гвс	2д25	3	
								ТК2-д16	отоп/гвс	2д50/32/25	8	
								ТК5-д15	отоп	2д40	11	
								ТК4-д15	гвс	32/25	15	
		5						ТК4-УТ2-ввод2 до д19	отоп	2д50	55	
								УТ2-ввод 1 до д.19	отоп	2д50	10	
								УТ1-д.21	отоп	2д50	40	
								т.Б-д 20	отоп	2д50		35,94
								ТК7-д.20а	отоп	2д50	5,8	
								УТ3-д.20в	отоп	2д50	2	
771	000001351	б/н	Подземные безканальные сети ГВС от котельной по ул. Почтовая, 6а до жилых домов №33 и № 35 по ул. Столяик	от 07.08.2009 № 1446 "О закреплении имущества за муниципальным унитарным предприятием города Костромы "Городские сети" на праве хозяйственного ведения"	481 715,47	211 576,96	270 138,51		гвс	д100/д40	288/302,1	
772	000001111	2024	Тепловая сеть к 58-квартирному жилому дому завода «Мотордеталь»	от 07.08.2009 № 1446 "О закреплении имущества за муниципальным унитарным предприятием города Костромы "Городские сети" на праве хозяйственного ведения"	9 605,62	8 965,60	640,02					-
773	000001143	2061	Тепловая сеть в квартале № 215 ул. Запрудная	от 07.08.2009 № 1446 "О закреплении имущества за муниципальным унитарным предприятием города Костромы "Городские сети" на праве хозяйственного ведения"	11 549,43	10 185,28	1 364,15					-
774	000001336	2672	Тепловая сеть ТК-33/ТК-39 ул. Коммунаров	от 07.08.2009 № 1446 "О закреплении имущества за муниципальным унитарным предприятием города Костромы "Городские сети" на праве хозяйственного ведения"	62 696,14	30 266,88	32 429,26			2Д100		82
775	000001352	б/н	Тепловая сеть от УТ-1 до жилого дома № 31/51 по ул. Козуева	от 07.08.2009 № 1446 "О закреплении имущества за муниципальным унитарным предприятием города Костромы "Городские сети" на праве хозяйственного ведения"	306 759,20	141 971,20	164 788,00			д50	56,81	
776	000001349	2769/01	Тепловая сеть от т.1 до т.4 ул. Спасокукоцкого, 45а	от 07.08.2009 № 1446 "О закреплении имущества за муниципальным унитарным предприятием города Костромы "Городские сети" на праве хозяйственного ведения"	147 935,22	66 010,56	81 924,66					-
777	Б00000186	00000186	Участок тепловой сети от СК-6 до дома № 47а по ул. Спасокукоцкого		54 250,00	10 668,97	43 581,03		отоп	2д32	10	
778	000001190	2124	Тепловая сеть в квартале № 65 ул. Симановского, д.88	от 07.08.2009 № 1446 "О закреплении имущества за муниципальным унитарным предприятием города Костромы "Городские сети" на праве хозяйственного ведения"	5 429,93	4 678,24	751,69		отоп	2д50	18	46,65
779	000001191	2125	Тепловая сеть в квартале № 65 ул. Симановского, ул. Борьбы в т.ч.:	от 07.08.2009 № 1446 "О закреплении имущества за муниципальным унитарным предприятием города Костромы "Городские сети" на праве хозяйственного ведения"	26 955,97	23 223,20	3 732,77					-

								К71-СК1 (подз)	отоп	2Д100	46		
								СК1-СК2 (надз)	отоп	2Д70		35	
								СК2-зд.хоз.блока (надз)	отоп	2Д50		54,9	
								хоз.блок-зд.банка № 88 (надз)	отоп	2д50		10	
								зд.банка № 88-хоз.блок (подз)	отоп	2д50/2д40	9		
								хоз.блок-СК3 (надз)	отоп	2Д70		40,8	
								СК3-д/с № 20 ул.Борьбы, 35А (подз)	отоп	2Д70	29,8	33,6	
								д/с № 20 ул. Борьбы,35А-ж/д № 33а ул.Борьбы (надз)	отоп	2Д50	5	63	
780	не занесено	2621	Тепловая сеть СК-3 ул. Борьбы, д.29б, кварталы №№ 64, 65	от 07.08.2009 № 1446 "О закреплении имущества за муниципальным унитарным предприятием города Костромы "Городские сети" на праве хозяйственного ведения"	0,00	0,00	0,00		отоп	2д40	9,5	69,3	
781	000001169	2095	Тепловая сеть в квартале № 70 ул. Коммунаров	от 07.08.2009 № 1446 "О закреплении имущества за муниципальным унитарным предприятием города Костромы "Городские сети" на праве хозяйственного ведения"	1 872,35	1 625,12	247,23		отоп	2д50	35,4		
782	000001193	2128	Тепловая сеть в квартале № 64 ул. Федосеева, д.8	от 07.08.2009 № 1446 "О закреплении имущества за муниципальным унитарным предприятием города Костромы "Городские сети" на праве хозяйственного ведения"	7 264,25	6 258,56	1 005,69		отоп	2д150/2д125	21,5		
783	000001232	2484	Тепловая сеть в квартале № 64 ул. Федосеева, д.6, 8	от 07.08.2009 № 1446 "О закреплении имущества за муниципальным унитарным предприятием города Костромы "Городские сети" на праве хозяйственного ведения"	28 720,80	23 309,44	5 411,36		отоп	2д100 /2Д50	119,4		
784	не занесено	2620	Тепловая сеть жилой дом № 98 - СК-1 - ул. Симановского, д.96, кварталы №№ 64, 65	от 07.08.2009 № 1446 "О закреплении имущества за муниципальным унитарным предприятием города Костромы "Городские сети" на праве хозяйственного ведения"	0,00	0,00	0,00		отоп	2д50	30		
785	000001248	2501	Тепловая сеть в квартале № 51 от К127 до жилого дома № 32 по ул. Юных пионеров	от 07.08.2009 № 1446 "О закреплении имущества за муниципальным унитарным предприятием города Костромы "Городские сети" на праве хозяйственного ведения"	7 510,39	6 051,36	1 459,03		отоп	2Д80	27		
786	000001252	2507	Тепловая сеть по ул. Федосеева к 45-квартирному дому № 111-112 (пер.Безымянный,3)	от 07.08.2009 № 1446 "О закреплении имущества за муниципальным унитарным предприятием города Костромы "Городские сети" на праве хозяйственного ведения"	21 696,69	17 482,08	4 214,61		отоп	2д80	75		
787	000001257	2517	Тепловая сеть до насосной станции по ул. Текстилей, д.29	от 07.08.2009 № 1446 "О закреплении имущества за муниципальным унитарным предприятием города Костромы "Городские сети" на праве хозяйственного ведения"	7 962,65	6 370,56	1 592,09		отоп	2д32	30		
788	000001261	2521	Тепловая сеть до насосной станции по ул. Самоковской, д.5	от 07.08.2009 № 1446 "О закреплении имущества за муниципальным унитарным предприятием города Костромы "Городские сети" на праве хозяйственного ведения"	7 349,77	5 880,00	1 469,77		отоп	2Д40	30		
789	000001353	б/н	Тепловая сеть от К-17 до жилого дома № 27 в м/р-не Паново	от 07.08.2009 № 1446 "О закреплении имущества за муниципальным унитарным предприятием города Костромы "Городские сети" на праве хозяйственного ведения"	253 335,60	112 593,60	140 742,00		отоп	2Д100	47		
790	не занесено	2619	Тепловая сеть К-3 по ул. Терешковой - ул. Симановского, д.21-79, квартал № 66	от 07.08.2009 № 1446 "О закреплении имущества за муниципальным унитарным предприятием города Костромы "Городские сети" на праве хозяйственного ведения"	0,00	0,00	0,00		отоп	2д100	68		
791	не занесено	2622	Тепловая сеть СК-5 ул. Борьбы, д.29б, кварталы №№ 64, 65	от 07.08.2009 № 1446 "О закреплении имущества за муниципальным унитарным предприятием города Костромы "Городские сети" на праве хозяйственного ведения"	0,00	0,00	0,00		отоп	2д70	5	15	
792	не занесено	2626	Тепловая сеть К-106 ул. Симановского, д.27 детский сад № 34, квартал № 32	от 07.08.2009 № 1446 "О закреплении имущества за муниципальным унитарным предприятием города Костромы "Городские сети" на праве хозяйственного ведения"	0,00	0,00	0,00		отоп	2д50	57		
793	не занесено	2629	Тепловая сеть К-107 просп. Текстильщиков, д.44, квартал № 32	от 07.08.2009 № 1446 "О закреплении имущества за муниципальным унитарным предприятием города Костромы "Городские сети" на праве хозяйственного ведения"	0,00	0,00	0,00		отоп	2д50	67		
794	000001322	2634	Тепловая сеть по ул. Комсомольской, К 111 д.38-д.36, кварталы №№ 24, 25	от 07.08.2009 № 1446 "О закреплении имущества за муниципальным унитарным предприятием города Костромы "Городские сети" на праве хозяйственного ведения"	243,53	119,84	123,69		отоп	2д50	18		
795	000001323	2635	Тепловая сеть по пер. Кадыевскому, СК-5 д.12, кварталы №№ 24, 25	от 07.08.2009 № 1446 "О закреплении имущества за муниципальным унитарным предприятием города Костромы "Городские сети" на праве хозяйственного ведения"	67,56	33,60	33,96		отоп	2д50	5		
796	000001324	2636	Тепловая сеть по пер. Кадыевскому, СК-5 д.10, кварталы №№ 24, 25	от 07.08.2009 № 1446 "О закреплении имущества за муниципальным унитарным предприятием города Костромы "Городские сети" на праве хозяйственного ведения"	307,40	151,20	156,20		отоп	2д50	28		

797	000001325	2642	Тепловая сеть К-112 пер. Кадыевский, д.9, кварталы №№ 24, 25	от 07.08.2009 № 1446 "О закреплении имущества за муниципальным унитарным предприятием города Костромы "Городские сети" на праве хозяйственного ведения"	399,53	197,12	202,41		отоп	2д50	20	
798	000001330	2661	Тепловая сеть СК6-СК5, кварталы №№ 24, 25	от 07.08.2009 № 1446 "О закреплении имущества за муниципальным унитарным предприятием города Костромы "Городские сети" на праве хозяйственного ведения"	491,64	243,04	248,60		отоп	2д50	23	
799	не занесено	2662	Тепловая сеть СК4-ГАИ-д. 17/42, кварталы №№ 24, 25	от 07.08.2009 № 1446 "О закреплении имущества за муниципальным унитарным предприятием города Костромы "Городские сети" на праве хозяйственного ведения"	0,00	0,00	0,00		отоп	2д50	10	
800	не занесено	2663	Тепловая сеть СК3 ул. Симановского, д.15, кварталы №№ 24, 25	от 07.08.2009 № 1446 "О закреплении имущества за муниципальным унитарным предприятием города Костромы "Городские сети" на праве хозяйственного ведения"	0,00	0,00	0,00		отоп	2д50	33	
801	не занесено	2664	Тепловая сеть СК2-СК3-СК4, кварталы №№ 24, 25	от 07.08.2009 № 1446 "О закреплении имущества за муниципальным унитарным предприятием города Костромы "Городские сети" на праве хозяйственного ведения"	0,00	0,00	0,00		отоп	2д50	125	
802	не занесено	2665	Тепловая сеть СК3 ул Симановского, д.15а, кварталы №№ 24, 25	от 07.08.2009 № 1446 "О закреплении имущества за муниципальным унитарным предприятием города Костромы "Городские сети" на праве хозяйственного ведения"	0,00	0,00	0,00		отоп	2д50	12,5	
803	000000064	2749	К80-СК18 подз. кварт.136 пр. Мира, 63	от 07.08.2009 № 1446 "О закреплении имущества за муниципальным унитарным предприятием города Костромы "Городские сети" на праве хозяйственного ведения"	71 062,81	47 094,88	23 967,93		отоп	2Д80	98	
804	Б00000082		Тепловая наружная сеть 50м. ул. Костромская, 88а		288 736,80	288 736,80	0,00					-
805	ОБ-000471		Тепловая сеть по ул. Малышковская,55 от УТ-1 до УТ-2		683 201,85	0,00	683 201,85		отоп/гвс	2д108/д89		28,00
806	ОБ-000326		Воздушная кабельная линия протяженностью 5м, с напряжением 0,4 кВ, состоящая из кабеля марки АВВГ сечением 4х10 кв.мм, от контактных соединений ВЛ-0,4кВ (ТП-61) на наружной стене здания центрального теплового пункта до ВРУ-0,4 кВ в центральном тепловом пункте по адресу: Костромская обл., г. Кострома, ул.Маяковского, д.12 (строение 1)	от 29.06.2016 № 1749 "О закреплении объектов инженерной инфраструктуры за муниципальным унитарным предприятием города Костромы "Городские сети" на праве хозяйственного ведения"	100,00	11,62	88,38					-
807	ОБ-000461		Подземная кабельная линия от контактных соединений в ВРУ-0,4киловольта (ТП-419) жилого дома 4 и ВРУ-0,4 киловольта (ТП-419) жилого дома 6 до ЦТП по адресу: город Кострома, микрорайон Давыдовский-1, дом 4а.	от 24.04.2018 № 817 "О закреплении за муниципальным унитарным предприятием города Костромы "Городские сети" движимого имущества на праве хозяйственного ведения"	1,00	0,00	1,00					-
808	Б00000671	Б00000671	Подземная кабельная линия,предназначенная для электроснабжения центрального теплового пункта по улице Коммунальной,30 с напряжением 0,4 кВ,состоящую из кабеля марки АВВГ сечением 3х50+1х25 кв.мм, протяженностью трассы 125 м,находящуюся по адресу: город Кострома, подземная кабельная линия от РУ-0,4 кВ ТП-420 до центрального теплового пункта по адресу: город Кострома,улица Коммунальная,30	от 18.01.2016 № 60 "О закреплении подземной кабельной линии за муниципальным унитарным предприятием города Костромы "Городские сети" движимого имущества на праве хозяйственного ведения"	14 652,00	8 302,80	6 349,20					-
809	Б00000672	Б00000672	Подземная кабельная линия,предназначенная для электроснабжения центрального теплового пункта по адресу: город Кострома, улица Фестивальная,28 (строение 1) с напряжением 0,4 кВ,состоящую из кабеля марки АВВГ сечением 4х10 кв.мм, протяженностью 10 м,находящуюся по адресу: город Кострома, подземная кабельная линия от контактных соединений в РЩ-1/443 от ТП-443 до центрального теплового пункта по адресу: город Кострома,улица Фестивальная,28 (строение 1)	от 15.01.2016 № 49 "О закреплении за муниципальным унитарным предприятием города Костромы "Городские сети" движимого имущества на праве хозяйственного ведения"	712,00	403,58	308,42					-
810	Б00000674	Б00000674	Подземная кабельная линия,предназначенная для электроснабжения теплового пункта по улице Пушкина,16 с напряжением 0,4 кВ,состоящую из кабеля марки ААБЛ сечением 3х25+1х10 кв.мм, протяженностью 125 м,находящуюся по адресу: город Кострома, подземная кабельная линия от контактных соединений в РУ-0,4 кВ ТП-238 до центрального теплового пункта по адресу: город Кострома, улица Пушкина,16	от 15.01.2016 № 49 "О закреплении за муниципальным унитарным предприятием города Костромы "Городские сети" движимого имущества на праве хозяйственного ведения"	11 417,00	6 469,52	4 947,48					-
811	ОБ-000323		Подземная кабельная линия, предназначенная для электроснабжения центрального теплового пункта по ул. Катушечной, д.56 (строение1) с напряжением 0,4 киловольта, состоящая из кабеля марки ААБ сечением 4х50 кв.мм протяженностью 50м, имеющая местоположение: Костромская область, г. Кострома, подземная кабельная линия от контактных соединений кабельной линии - 0,4 кВ ТП-57 в ВРУ - 0,4 кВ жилого дома 56 до центрального теплового пункта по ул. Катушечной, д. 56 (строение 1)	от 27.07.2017 № 2111 "О закреплении за муниципальным унитарным предприятием города Костромы "Городские сети" движимого имущества на праве хозяйственного ведения"	21 700,00	1 260,56	20 439,44					-

812	ОБ-000324		Воздушная кабельная линия, предназначенная для электроснабжения котельной по проспекту Мира, д.8/6 (строение 1) с напряжением 0,4 киловольта, состоящая из кабеля марки АВВГ сечением 4х16 кв.мм, протяженностью 20м, имеющая местоположение: Костромская область, г. Кострома, воздушная кабельная линия от контактных соединений кабельной линии – 0,4 кВ РЩ-3/236 ТП-236 (в сторону котельной) до котельной по проспекту Мира, д.8/6 (Строение 1)	от 27.07.2017 № 2111 "О закреплении за муниципальным унитарным предприятием города Костромы "Городские сети" движимого имущества на праве хозяйственного ведения"	400,00	43,03	356,97					-
813	ОБ-000386		Воздушная электрическая сеть с напряжением 0,4 кВ, состоящая из кабеля АВВГ сечением 4х25 кв.мм, протяженностью линии 5м, имеющая местоположение: Костромская обл. г. Кострома, воздушная электрическая линия от контактных соединений ВЛ-0,4 киловольта ТП-144 (наружной стене центрального теплового пункта) до ВРУ-0,4кВ в центральном тепловом пункте, расположенного по адресу: г. Кострома,ул. Пушкина, д.43	от 20.02.2018 № 317 "О закреплении за муниципальным унитарным предприятием города Костромы "Городские сети" движимого имущества на праве хозяйственного ведения"	301,17	44,46	256,71					-
814	ОБ-000385		Подземная кабельная линия с напряжением 0,4 кВ, от контактных соединений в ВРУ-0,4 киловольта (ТП-606) жилого дома 60 до центрального теплового пункта в доме 60 (строение 1), состоящая из кабеля марки АВВГ сечением 4х25 кв.мм, протяженностью линии 60м, имеющая местоположение: Костромская обл., г. Кострома, ул. Никитская,60 (строение1)	от 20.02.2018 № 317 "О закреплении за муниципальным унитарным предприятием города Костромы "Городские сети" движимого имущества на праве хозяйственного ведения"	3 614,50	268,83	3 345,67					-
815	ОБ-000389		Подземная кабельная линия с напряжением 0,4 кВ,протяженностью 25м,состоящая из кабеля марки АНВГ сечением 3х35+1х10 кв.м, имеющая местоположение: Костромская область, г. Кострома, подземная кабельная линия от РУ-04 киловольта ТП-30 до центрального теплового пункта, расположенного по адресу: г. Кострома, ул. Беговая, д.31б	от 20.02.2018 № 317 "О закреплении за муниципальным унитарным предприятием города Костромы "Городские сети" движимого имущества на праве хозяйственного ведения"	1 532,72	114,03	1 418,69					-
816	ОБ-000387		Подземная кабельная линия с напряжением 0,4 кВ,состоящая из кабеля марки АВВГ сечением 4х10 кв.мм,протяженностью линии 20м, имеющая местоположение: Костромская область, г. Кострома, подземная кабельная линия от РУ-0,4 киловольта ТП-560 до центрального теплового пункта, расположенного по адресу: г. Кострома, ул. Южная,д.9 (строение 1)	от 20.02.2018 № 317 "О закреплении за муниципальным унитарным предприятием города Костромы "Городские сети" движимого имущества на праве хозяйственного ведения"	1 062,28	79,02	983,26					-
817	000001010		ТК-ул. Магистральная, 57	Постановление Администрации города Костромы от 07.08.2009 № 1446 «О закреплении имущества за муниципальным унитарным предприятием города Костромы «Городские сети» на праве хозяйственного ведения»	2 761,27	2 761,27	0,00		отоп	2Д150	5	
818	смз157		т.А-Маяковского,112,114	Постановление Администрации города Костромы от 07.08.2009 № 1446 «О закреплении имущества за муниципальным унитарным предприятием города Костромы «Городские сети» на праве хозяйственного ведения»	237 659,76	237 659,76	0,00		отоп	2Д80		73,5
819	000001278		Тепловая сеть от СК-2 к детскому комбинату №86 по ул. Терешковой, д.27	Постановление Администрации города Костромы от 07.08.2009 № 1446 «О закреплении имущества за муниципальным унитарным предприятием города Костромы «Городские сети» на праве хозяйственного ведения»	11 863,34	9 291,52	2 571,82		отоп	2д40	45	
820	Б00000172		Участок тепловой сети ул. Галичская, 7 ТК-6-1-жилой дом № 45 ул. Галичская-жилые дома №№ 61, 63 ул. Калиновская.	Постановление Администрации города Костромы от 02.12.2013 № 277	13 741 103,00	2 702 417,12	11 038 685,88		отоп	2д300/2д150/2д100	638,5	
821	000001499		от д.42 ул.Центральной до д.20 по ул.Сутырина	Постановление Администрации города Костромы от 07.08.2009 № 1446 «О закреплении имущества за муниципальным унитарным предприятием города Костромы «Городские сети» на праве хозяйственного ведения»	134 120,00	134 120,00	0,00		отоп	2Д80	59,2	
822	000000118		Тепловая сеть от врезки в существующую трассу до лит.Г1 по ул. Энергетиков, №4.	Постановление Администрации города Костромы от 21.03.2011 № 468	116 700,00	35 788,00	80 912,00		отоп	2д50		92,2
823	Б00000214		Участок тепловой сети транзит по жилому дому № 42, ул. Центральная.	Постановление Администрации города Костромы от 02.12.2013 № 277	190 246,00	46 768,71	143 477,29		отоп	2Д100	30	
824	Б00000206		Участок тепловой сети транзит по жилому дому № 30 по ул. Димитрова.	Постановление Администрации города Костромы от 02.12.2013 № 277	10 990,00	2 701,61	8 288,39		отоп	2д50		11
825	Б00000205		Участок тепловой сети от жилого дома № 30 до жилого дома № 32 по ул. Димитрова.	Постановление Администрации города Костромы от 02.12.2013 № 277	22 980,00	4 519,40	18 460,60		отоп	2д50		23

826	000001479		Глазковский,14-Индустриальная-57а	Постановление Администрации города Костромы от 07.08.2009 № 1446 «О закреплении имущества за муниципальным унитарным предприятием города Костромы «Городские сети» на праве хозяйственного ведения»	137 100,00	137 100,00	0,00		отоп	2Д100	30	
827	000001488		ТК5-Индустриальная,55	Постановление Администрации города Костромы от 07.08.2009 № 1446 «О закреплении имущества за муниципальным унитарным предприятием города Костромы «Городские сети» на праве хозяйственного ведения»	130 702,00	130 702,00	0,00		отоп	2д100	26,8	
828	000000872		ТК8-1 - ТК8а Фестивальная	Постановление Администрации города Костромы от 07.08.2009 № 1446 «О закреплении имущества за муниципальным унитарным предприятием города Костромы «Городские сети» на праве хозяйственного ведения»	6 269,24	5 662,72	606,52		отоп	2Д100	83	
829			Тепловая сеть, имеющая местоположение: г. Кострома , ул. Центральной, дом 17	Постановление Администрации города Костромы от 20.12.2016 № 3392 «О закреплении имущества за муниципальным унитарным предприятием города Костромы «Городские сети» на праве хозяйственного ведения»	1,00	0,00	1,00		отоп	2д50	64	92,5
830			Тепловая сеть, имеющая местоположение: г. Кострома, тепловые сети от тепловой камеры ТК-29 в районе дома 6 по проезду Березовому до насосной станции по адресу: г. Кострома, проезд Березовый, д.4а	Постановление Администрации города Костромы от 03.07.2018 № 1455 «О закреплении имущества за муниципальным унитарным предприятием города Костромы «Городские сети» на праве хозяйственного ведения»	1,00	0,00	1,00		отоп		5,00	

Концедент	Концессионер	Субъект	Балансодержатель
Администрация города Костромы	**ПАО «Территориальная генерирующая компания №2»**	**Субъект Российской Федерации Костромская область**	**МУП г. Костромы «Городски сети»**
Глава Администрации города Костромы	Генеральный директор	Заместитель губернатора Костромской области – Директор департамента строительства, жилищно-коммунального хозяйства и топливно-энергетического комплекса Костромской области	Директор
_____ А. В. Смирнов	_____ И.И. Пинигина	_____ А.И. Дмитриев	_____ Д.Ю. Сорокин

122

Приложение № 1

к концессионному соглашению от "28" июня 2019 года № 54-д

«Состав Объекта Соглашения, его описание и технико-экономические показатели»

§ 4 Оборудование

№№	присвоенный инв.№	Инв.№	Наименование основных средств	Первоначальная стоимость	Амортизация	Остаточная (балансовая) стоимость	Технико-экономические показатели
1	Б00000784	03 040001 1634	Водоподогр.1 ст ф 159, Лермонтова.9	12 678,86	12 678,86	0,00	27,92м2
2	Б00000771	03 040001 1635	Водоподог.2 ст.ф 159, Лермонтова.9	25 357,72	25 357,72	0,00	34,9м2
3	Б00000912	02 03 233	Водоподогрев.ф 273, Кинешемское шоссе-28	2 955,34	2 955,34	0,00	14,24м2
4	Б00000913	02 03 238	Водоподогреват. ф 219, Кинешемское шоссе-28	3 091,18	3 091,18	0,00	34,53м2
5	Б00000914	02 03 240	Водоподогреват.ф 150, Кинешемское шоссе-28	3 312,78	3 312,78	0,00	20,94м2
6	Б00000915	02 03 241	Водоподогреват. ф 273, Кинешемское шоссе-28	2 301,51	2 301,51	0,00	14,24м2
7	Б00000882	02 03 21	Водоподогрев. ф 200, ул.Новоселов,19	37 908,00	37 908,00	0,00	61,68м2
8	Б00000902	02 03 44	Водомерный узел, Новоселов,19	2 843,10	2 843,10	0,00	Д-80
9	Б00000700	02 03 47	Водопод.14 ОСТ ф 250, Новосельская,19	39 204,00	39 204,00	0,00	205,6м2
10	Б00000905	02 03 63	Водоподогреват. ф 150, Новоселов.	2 485,83	2 485,83	0,00	13,96м2
11	Б00000906	02 03 64	Водоподогреват. ф 150, Новоселов.19	7 814,67	7 814,67	0,00	6,98м2
12	Б00000908	02 03 67	Подогреват.д219, Новоселов.19	3 248,96	3 248,96	0,00	11,51м2
13	Б00000909	02 03 68	Подогрев.6 секц Ф 219, Новоселов.19	30 525,42	30 525,42	0,00	69,06м2
14	Б00000910	02 03 69	Водоподогреват.ф 150, Новоселов.19	5 265,00	5 265,00	0,00	6,98м2
15	Б00000911	02 03 70	Водоподогреват. ф 150, Новоселов.19	6 535,37	6 535,37	0,00	6,98м2
16	Б00000728	02 02 5	Насос Wilo-IPL 65/175-7.5/2, ул.Никитская,60	3 133,42	3 133,42	0,00	30м/56м3/ч
17	Б00000738	02 02 24	Водоп.1ст.4секц ф 273, Никитская.60	7 581,60	7 581,60	0,00	142,45м2
18	Б00000739	02 02 25	Водоподог.2 ст. ф 219, Никитская.60	13 397,96	13 397,96	0,00	142,45м2
19	0Б-000298		Насос WILO IPL-50/175-7,5/2, Никитская,60	75 678,00	75 678,00	0,00	38м/68м3/ч

20	Б00000859	02 02 1361	Водоподогреватель 9секц., Никитская,52	31 907,00	31 907,00	0,00	62,82м2
21	0Б-000307		Насос WILO il 50/175-7,5/2, Южная, 9	85 678,00	85 678,00	0,00	38м/68м3/ч
22	Б00000742	02 02 721	Подогр-ль 12 ОСТ34-588-68, м-н Паново	3 742,82	3 742,82	0,00	57,55м2
23	0Б-000369		Система электронных расходомеров на линии ГВС и рециркуляции с диспетчеризацией данных, ЦТП Южная 9	104 946,06	46 176,24	58 769,82	2 шт.
24	Б00000729	02 02 13	Водоподогреват.ф 159, Парковая.5	10 121,80	10 121,80	0,00	27,92м2
25	Б00000928	02 03 1615	Насос КМ 65-50-160, Профсоюзная,40	3 999,55	3 999,55	0,00	32м/25м3/ч
26	Б00000974	03 010001 1043	Элеваторный узел, Профсоюзная.40	2 033,89	2 033,89	0,00	не требуется
27	Б00000872	02 03 8	Водоподогрев.ф 250, м-н Давыдовский-1	32 051,97	32 051,97	0,00	205,6м2
28	0Б-000465		Расходомер "Питерфлоу РС80-90" с удаленной передачей данных ЦТП мкр. Давыдовский-1, д.4а	42 137,36		42 137,36	1 шт.
29	Б00000873	02 03 9	Водоподогрев. ф 200, м-н Давыдовский-2	2 725,01	2 725,01	0,00	115,1м2
30	Б00000879	02 03 17	Водоподогрев.ф 250, Давыдовский,11	46 757,24	46 757,24	0,00	205,6м2
31	0Б-000216		Частотно-регулируемый привод для повысительного насоса 11 кВт в ЦТП, Профсоюзная,34а	79 434,13	38 643,66	40 790,47	11 кВт
32	0Б-000347		Подогреватель водоводяной ПВВ 2х ступенчатый ЦТП Профсоюзная,34	1 084 912,76	140 400,48	944 512,28	92,85м2
33	Б00000651	01 000001 928	Водоподогреват. ф 100, ул.Калиновская.25	3 834,68	3 834,68	0,00	34,9м2
34	Б00000652	01 000001 929	Водоподогреват. ф 100, Калиновская.25	4 212,00	4 212,00	0,00	34,9м2
35	Б00000613	01 000001 5	Клапан РК-50, Якиманиха,1	923,08	923,08	0,00	D=50 mm
36	Б00000624	01 000001 29	Водоподогреват. ф 273, Якиманиха.1	2 967,36	2 967,36	0,00	102,8м2
37	Б00000625	01 000001 30	Водоподогреват. ф 273, Якиманиха.1	2 967,36	2 967,36	0,00	102,8м2
38	Б00000611	01 000001 2	Насос 4КМ-12 КМ90/35 двиг, ул.Якиманиха.2	4 957,83	4 957,83	0,00	32м/100м3/ч
39	Б00000612	01 000001 3	Водоподогреват. ф 273, Якиманиха.2	4 910,21	4 910,21	0,00	102,8м2

40	Б00000649	01 000001 64	Водоподогреват.ф 273, Якиманиха.2	4 910,21	4 910,21	0,00	102,8м2
41	Б00000714	01 000001 1373	Водоподогреватель ф273, Якиманиха,2	7 500,00	7 500,00	0,00	28,49м2
42	Б00000630	01 000001 44	Водоподогреват. ф159, ул.Новый Быт 3/4	1 990,53	1 990,53	0,00	6,98м2
43	Б00000631	01 000001 45	Водоподогреват. ф 159, ул.Новый Быт 3/4	1 990,53	1 990,53	0,00	6,98м2
44	Б00000632	01 000001 46	Водоподогреват. ф 159, ул.Новый Быт 3/4	1 990,53	1 990,53	0,00	6,98м2
45	Б00000633	01 000001 47	Водоподогреват. ф 159, ул.Новый Быт 3/4	1 990,53	1 990,53	0,00	6,98м2
46	Б00000634	01 000001 48	Водоподогреват. ф 159, ул.Новый Быт 3/4	1 990,53	1 990,53	0,00	6,98м2
47	Б00000635	01 000001 49	Водоподогреват. ф 159, ул.Новый Быт 3/4	1 990,53	1 990,53	0,00	6,98м2
48	Б00000636	01 000001 50	Водоподогреват.ф 159, ул.Новый Быт 3/4	1 990,53	1 990,53	0,00	6,98м2
49	Б00000637	01 000001 51	Водоподогреват. ф 159, ул.Новый Быт 3/4	1 990,53	1 990,53	0,00	6,98м2
50	Б00000638	01 000001 52	Водоподогреват. ф 159, ул.Новый Быт 3/4	1 990,53	1 990,53	0,00	6,98м2
51	Б00000650	01 000001 926	Водоподогреват.ф 159, ул.Катушечная.56	1 748,55	1 748,55	0,00	27,92м2
52	Б00000609	01 000001 1102	Водомер ВСХ-65, Катушечная,56	1 217,12	1 217,12	0,00	D=65 mm
53	Б00000666	01 000001 1103	Водоподогреватель Д159, Катушечная 56	4 916,47	4 916,47	0,00	34,9м2
54	Б00000667	01 000001 1103	Водоподогреватель Д159, Катушечная 56	4 916,47	4 916,47	0,00	
55	Б00000622	01 000001 26	Водоподогреватель ф 159, Кирпичный пр-д, 3	2 107,62	2 107,62	0,00	62,82м2
56	0Б-000299		Оборудование линии рециркуляции насос WILO IP-E 32/125-1,1/2 Датчик перепада давления DDG, Кирпичный	66 441,00	66 441,00	0,00	19м/20,5м3/ч
57	Б00000726	02 02 2	Водоподогреват.ф 273, ул.И.Сусанина.37	34 914,20	34 914,20	0,00	185,04м2
58	Б00000727	02 02 4	Водоподогреват.ф 219, ул.И.Сусанина	6 844,50	6 844,50	0,00	
59	0Б-000295		Насос WILO IL 80/170-15/2, Сусанина,37	66 525,00	66 525,00	0,00	40м/140м3/ч
60	Б00000627	01 000001 33	Водоподогреват. ф 80, ул.Козуева.66	1 499,47	1 499,47	0,00	11,28м2
61	Б00000629	01 000001 40	Электрощит, Беговая.57	2 672,22	2 672,22	0,00	не требуется
62	Б00000621	01 000001 972	Водоподогреватель ф 100, Беговая.57	1 909,97	1 909,97	0,00	

63	Б00000653	01 000001 972	Водоподогреватель ф 100, Беговая.57	1 909,97	1 909,97	0,00	27,92м2
64	Б00000654	01 000001 972	Водоподогреватель ф 100, Беговая.57	1 909,97	1 909,97	0,00	
65	Б00000655	01 000001 972	Водоподогреватель ф 100, Беговая.57	1 909,97	1 909,97	0,00	
66	Б00000660	01 000001 1045	Водоподогреватель Д150, Беговая.57	4 916,47	4 916,47	0,00	34,9м2
67	Б00000661	01 000001 1045	Водоподогреватель Д150, Беговая.57	4 916,47	4 916,47	0,00	
68	Б00000662	01 000001 1045	Водоподогреватель Д150, Беговая.57	4 916,47	4 916,47	0,00	
69	Б00000663	01 000001 1045	Водоподогреватель Д150, Беговая.57	4 916,47	4 916,47	0,00	
70	Б00000640	01 000001 55	Водоподогреват. ф 273, ул.Коммунальная.30	4 544,55	4 544,55	0,00	20,56м2
71	Б00000641	01 000001 56	Водоподогреват.ф 273, ул.Коммунальная.30	4 544,55	4 544,55	0,00	20,56м2
72	Б00000642	01 000001 57	Водоподогреват. ф 273, ул.Коммунальная.30	4 544,55	4 544,55	0,00	20,56м2
73	Б00000643	01 000001 58	Водоподогреват. ф 273, ул.Коммунальная.30	4 544,55	4 544,55	0,00	20,56м2
74	Б00000644	01 000001 59	Водоподогреват.ф 273, ул.Коммунальная.30	4 544,55	4 544,55	0,00	20,56м2
75	Б00000645	01 000001 60	Водоподогреват. ф 273, ул.Коммунальная.30	4 544,55	4 544,55	0,00	20,56м2
76	Б00000646	01 000001 61	Водоподогреват. ф 273, ул.Коммунальная.30	4 544,55	4 544,55	0,00	20,56м2
77	Б00000647	01 000001 62	Водоподогреват. ф 273, ул.Коммунальная.30	4 544,55	4 544,55	0,00	20,56м2
78	Б00000648	01 000001 63	Водоподогреват. ф 273, ул.Коммунальная.30	4 544,55	4 544,55	0,00	20,56м2
79	Б00000713	01 000001 1235	Насос1.5К-6 К90/35, Коммунальная.30	2 877,07	2 877,07	0,00	18м/8м3/ч
80	Б00000731	02 02 14	Водоподогреват. ф 273, Юбилейный.1	7 581,60	7 581,60	0,00	185,04м2
81	Б00000615	01 000001 8	Водоподогреватель Д219., ул.Беговая.31	2 532,43	2 532,43	0,00	11,51м2
82	Б00000616	01 000001 9	Водоподогреватель Д 219, ул.Беговая.31	2 532,43	2 532,43	0,00	11,51м2
83	Б00000617	01 000001 10	Водоподогреватель Д219, ул.Беговая.31	2 532,43	2 532,43	0,00	11,51м2
84	Б00000618	01 000001 11	Водоподогреватель Д 219, ул.Беговая.31	2 532,43	2 532,43	0,00	11,51м2
85	Б00000619	01 000001 12	Водоподогреватель Д 219, ул.Беговая.31	2 532,43	2 532,43	0,00	23,02м2

86	Б00000620	01 000001 13	Водоподогреватель Д 219, ул.Беговая.31	2 532,43	2 532,43	0,00	23,02м2
87	4327б	4327б	Бак аккумуляторный 25 куб.м.	15 000,00	15 000,00	0,00	25 м3
88	Б00000273		Оборудование ЦТП с автоматизированным узлом управления Строительный, 3б	5 731 472,00	1 528 392,48	4 203 079,52	график 95-70оС
89	Б00001330	4123	Насос К 160/20 сетевой	1 909,57	1 909,57	0,00	20м/160м3/ч
90	Б00001330	4124	Насос К 160/20 сетевой				20м/160м3/ч
91	4531	4531	Насос К45/30а	0,01	0,01	0,00	30м/45м3/ч
92	0Б-000309		АЦТП 6 (2 пластинчатых подогревателя, 2 насоса), Запрудня,19	1 048 051,00	197 280,16	850 770,84	54,24м2
93	000001363	4450	Водоподогреватель д.219 (7 секций) Костромская,97	68 520,28	30 696,96	37 823,32	69,06м2
94	4445	4445	РТ-ДО-50 (40-80) 1,6(регулятор температур)	5 721,24	5 721,24	0,00	с двухходовым нормально открытым регулирующим органом, д-50
95	Б00001327	4227а	Оборудование бойлерной №7 (4 задвижки д.100мм, 3 задвижки д.50мм), ул. Костромская, 97	73 021,89	73 021,89	0,00	Д100мм/Д50мм
96	Б00001322	4453	Насос КМ 20/30	5 021,00	5 021,00	0,00	30м/20м3/ч
97	Б00000623	01 000001 27	Водоподогреват. ф 89, Совхозная, 21	1 514,41	1 514,41	0,00	5,64м2
98	Б00000628	01 000001 39	Водоподогреватель Д 159, ул.Ленина.100	4 261,36	4 261,36	0,00	34,9м2
99	Б00000664	01 000001 1090	Водоподогреватель Д150, Ленина 100	4 916,47	4 916,47	0,00	34,9м2
100	Б00000665	01 000001 1090	Водоподогреватель Д150, Ленина 100	4 916,47	4 916,47	0,00	
101	Б00000639	01 000001 53	Водоподогреват. ф 159, ул.Новый Быт 3/4	1 990,53	1 990,53	0,00	6,98м2
102	Б00000717	01 02 12	Водоподогреват. ф 57, ул.Свердлова.23	2 843,10	2 843,10	0,00	5,25м2
103	Б00000720	01 02 31	Водоподогреват. ф 57, ул.Пятницкая.28.30	2 721,60	2 721,60	0,00	2,96м2
104	Б00000735	02 02 19	Водоподогреват. ф 273, КЗДС-2	3 103,05	3 103,05	0,00	82,24м2
105	Б00000736	02 02 20	Водоподог.д-273, Юбилейный.2	9 198,96	9 198,96	0,00	82,24м2
106	Б00000863	02 02 1604	Тепловычислит. НС-200W, Юбилейный, ЦТП-2	23 599,68	23 599,68	0,00	исло каналов измерения: температуры: 4; расхода 4, (2), (4);
107	Б00000864	02 02 1605	Датчик давления, Юбилейный, ЦТП-2	10 015,24	10 015,24	0,00	выходной сигнал: 4...20мА
108	Б00000865	02 02 1606	Блок пит.датч.давления, Юбилейный, ЦТП-2	1 484,48	1 484,48	0,00	9,6...42В постоянного тока

109	Б00000869	02 02 1610	Шкаф под эл.блоки 4х0.75, Юбилейный, ЦТП-2	3 587,40	3 587,40	0,00	не требуется
110	Б00000870	02 02 1611	Шкаф под эл.блоки, Юбилейный, ЦТП-1	3 587,40	3 587,40	0,00	не требуется
111	Б00000743	02 02 781	Водоподогреватель ф 219, Сусанина 48	44 605,44	44 605,44	0,00	23,02м2
112	Б00000744	02 02 1329	Насос К-100-80-160, Юбилейный.1	2 500,80	2 500,80	0,00	32м/100м3/ч
113	Б00000874	02 03 10	Подогрев.д-273, Дорожная,2	4 599,60	4 599,60	0,00	41,12м2
114	Б00000875	02 03 11	Подогрев.МВН, Дорожная,2	1 756,35	1 756,35	0,00	34,53м2
115	Б00000876	02 03 12	Водоподогрев.ф 100, УВД Индустр.53	3 397,46	3 397,46	0,00	28,64м2
116	Б00000877	02 03 15	Водоподогрев.ф 200, ЦТП-2 Давыдовский-1	37 908,00	37 908,00	0,00	462,01м2
117	Б00000933	02 03 1656	Шкаф под электронные блок, м/р-н Давыдовский-2	8 530,00	8 530,00	0,00	не требуется
118	Б00010876	03 040001 662	Насос 4КМ-12 КМ90/35, Пастуховская 37 1шт	5 203,28	5 203,28	0,00	32м/100м3/ч
119	Б00001404	03 040001 1631	Подогреват.1ст.Д 159, Дзержинского.17	13 309,65	13 309,65	0,00	27,92м2
120	Б00001405	03 040001 1632	Подогреват.2ст. Д 159, Дзержинского.17	27 439,33	27 439,33	0,00	27,92м2
121	Б00000845	03 040001 1637	Регулир.клапан, Овражная.20	2 461,24	2 461,24	0,00	Д-40
122	Б00001093	03 040001 1638	Подогреват.1ст.Ф 100, Овражная.20	5 828,49	5 828,49	0,00	17,9м2
123	Б00001094	03 040001 1639	Водоподогр.2ст. ф 100, Овражная.20	8 742,74	8 742,74	0,00	17,9м2
124	Б00000765	03 030003 166	Насос КС 12-50, пр Мира 114	5 393,40	5 393,40	0,00	50м/12м3/ч
125	ОБ-000480	б/н	Водоподогреватель д89/4м, 5 секций Островского,9	4 237,00		4 237,00	9,4м2
126	Б00001409	01 02 1104	Водоподогр. секц. Ф 159, пр-т Мира,8	4 916,47	4 916,47	0,00	34,9м2
127	000001386	4277	В/в подогреватели Д219 на бойл.№1, Паново, 14, (см. инв.№ 4127)	13 564,47	8 883,84	4 680,63	123,36м2
128	000001387	4152-61	Водонагреватели 10секц 273*4000на бойл.№4/111 (см. инв.№ 4129)	10 679,68	7 767,20	2 912,48	205,6м2
129	000001403	4564	Водоподогреватель Д 159 мм Некрасовское ш.195	8 859,58	8 859,58	0,00	34,9м2
130	ОБ-000276		Насос циркуляционный WILO il 50/175-7,5/2, Давыдовский-1, д.12а	76 610,00	76 610,00	0,00	38м/68м3/ч
131	ОБ-000277		Насос циркуляционный WILO il 40/150-3/2, Давыдовский-1, д.12а	49 407,00	49 407,00	0,00	26м/40м3/ч

132	0Б-000278		Насос циркуляционный WILO il 50/175-7,5/2, Профсоюзная, 25/2	76 610,00	76 610,00	0,00	38м/68м3/ч
133	0Б-000296		Насос WILO IP-E 32/125-1,1/2, Сусанина,50	66 441,00	66 441,00	0,00	19м/20,5м3/ч
134	0Б-000297		Водоподогреватель Ф273х4м 6 секц., Сусанина,50	48 644,00	9 156,48	39 487,52	123,36м2
135	0Б-000305		Насос WILO IP-E 32/125-1,1/2, Паново,18, стр.1	66 441,00	66 441,00	0,00	19м/20,5м3/ч
136	0Б-000306		Насос WILO IP-E 32/125-1,1/2, Паново,30А	66 441,00	66 441,00	0,00	19м/20,5м3/ч
137	0Б-000308		Пластинчатый подогреватель ЭТРА тип ЭТ-021С-10-101, Паново,8а	95 085,00	17 898,40	77 186,60	1340кВт
138	0Б-000215		Частотно-регулируемый привод для насоса ГВС 15 кВт в ЦТП, м-н Паново, 8А	88 808,98	43 204,32	45 604,66	Hitachi
139	Б00000871	02 03 7	Водоподогреват. ф 250, м-н Давыдовский,211	6 552,00	6 552,00	0,00	226,16м2
140	0Б-00004257		Водоподогреватель Ф159х4м 4 секц., 1 ступень пл. Мира,2	3 051,00			27,92м2
141	0Б-00004338		Водоподогреватель Ф159х4м 5 секц., 2 ступень пл. Мира,2	3 051,00			34,9м2
142	0Б-00004340		Водоподогреватель Ф159х4м 7 секц., Мира, 114	21 610,00			48,86м2
143	0Б-00004288		Скоростной водоводяной Ф100х2 нерж подогреватель Маяковского,д.12	6 864,00			2,26м2
144	0Б-00004261		Повысительный насос К 45/30, Костромская,97	2 712,00			32м/45м3/ч
145	0Б-00004326		Водоводяной подогреватель Ф108х4м, Ткачей,6	1 017,00			14,32м2
146	0Б-00004320		Водоводяной подогреватель Ф159х4м, Рабочий пр, 34	8 390,00			69,8м2
147	0Б-00004287		Водоподогреватель Ф114х4м 5 секц., Козуева,66	18 814,00			34,9м2
148	Б0000002110		Насос К65-50/60, ЦТП Пушкина,43	1 991,53			32м/25м3/ч
149	0Б-00004289		Оборудование линий рециркуляции ГВС насос WILO IPL- 40/130-2,2/2, Пушкина,43	35 508,00			22м/32м3/ч
150	0Б-00004322		Повысительный насос К 65-50-125, Рабочий пр.,34	4 576,00			20м/25м3/ч
151	0Б-00004321		Повысительный насос К20/30, Рабочий пр.,34	2 712,00			30м/20м3/ч

152	0Б-00004290		Частотный преобразователь Е2-8300, Пушкина,43	6 441,00			веспер
153	0Б-00004282		Водоподогреватель Ф159х4м 10 секц., Советская,77	29 068,00			69,8м2
154	0Б-00004281		Частотный преобразователь (оборудование по программе рециркуляции) Е2-8300, Никитская,60	5 678,00			ми-20
155	0Б-00004279		Частотный преобразователь (оборудование по программе рециркуляции), Сусанина,37	2 712,00			Веспер 13 кВт
156	0Б-00004280		Частотный преобразователь (оборудование по программе рециркуляции), Сусанина,50	6 356,00			Веспер 1,5 кВт
157	0Б-00004285		Оборудование для рециркуляции насос Грундфос, Юбилейный,21а	2 881,00			
158	0Б-00004284		Повысительный насос 4К18, Юбилейный,21а	6 186,00			50м/100м3/ч
159	0Б-00004104		Водоподогреватель ф219х4м 11 секц. Профсоюзная,38	5 254,00			126,61м2
160	0Б-00004116		Водоподогреватель ф273х4м 4 секции Профсоюзная,25/2	8 136,00			82,24м2
161	0Б-00004098		Водоподогреватель ф273х4м 9 секц. Профсоюзная,26 стр.1	8 136,00			185,04м2
162	0Б-00004115		Водоподогреватель ф325х4м 6 секции Профсоюзная,25/2	10 847,00			85,44м2
163	0Б-00004109		Водоподогреватель ф325х4м 9 секц. Давыдовский-1, д.12а	6 102,00			128,16м2
164	0Б-00004094		Насос повысительный К20/30, 2-я Дорожная,3	1 864,00			30м/20м3/ч
165	0Б-00004092		Насос повысительный К45/30 Давыдовский-1, д.4а	3 898,00			30м/45м3/ч
166	0Б-00004107		Насос повысительный КМ 65-50-160 Фестивальная,28	1 102,00			50м/100м3/ч
167	0Б-00004101		Повысительный насос К 80-50-200, Профсоюзная,34	6 441,00			50м/50м3/ч
168	0Б-00004110		Частотный регулятор Е2-8300, Давыдовский-1, д.12а	5 763,00			веспер
169	0Б-00004117		Частотный регулятор Е2-8300, Профсоюзная, 25/2	5 763,00			vagon
170	0Б-00004352		Водоводяной подогреватель ф89х4м 6 секц., Ярославская,37	7 881,00			11,28м2
171	0Б-00004363		Водоподогреватель ф219х4м 2 ст. , Южная,9	5 254,00			57,55м2
172	0Б-00004424		Водоподогреватель ф219х4м 4 секц., Паново,18	19 661,00			46,04м2

173	0Б-00004356		Насос повысительный К90/35, Паново, 28Б	4 153,00			35м/90м3/ч
174	0Б-00004347		Насос повысительный КМ 90/35, Паново,8а	4 661,00			35м/90м3/ч
175	0Б-00004362		Повысительный насос 3К/9, Южная,9	2 458,00			30м/45м3/ч
176	0Б-00004361		Повысительный насос К45/30, Южная,9	2 542,00			32м/45м3ч
177	0Б-00004384		Теплообменник Теплотекс 100А (Ру-16 бар, 43 пластины) Паново,18	9 322,00			13,9м2
178	0Б-00004364		Частотный регулятор Е2-8300, Южная,9	6 356,00			веспер
179	0Б-00004357		Частотный регулятор, Паново, 28Б	2 797,00			Hitachi
180	0Б-00004339		Водоподогреватель Ф114х4м 5 секц., Мира, 8/6	9 407,00			14,32м2
181	0Б-00004283		Повысительный насос К 20/30, Новоселов, 19	3 560,00			30м/20м3/ч
182	0Б-000374		Подогреватель водоводяной ПВВ 2х ступенчатый ЦТП мкр. Юбилейный,18а	598 693,35	77 477,95	521 215,40	35,6м2
183	0Б-000375		Подогреватель водоводяной ПВВ 2х ступенчатый, ЦТП Фестивальная,28	634 717,25	82 139,86	552 577,39	39,94м2
184	0Б-000370		Система электронных расходомеров на линии ГВС и рециркуляции с диспетчеризацией данных, ЦТП Паново 28б	123 133,25	54 178,63	68 954,62	2 шт.
185	0Б-000371		Система электронных расходомеров на линии ГВС и рециркуляции с диспетчеризацией данных, Паново 18	87 740,37	38 605,71	49 134,66	2 шт.
186	0Б-000372		Система электронных расходомеров на линии ГВС и рециркуляции с диспетчеризацией данных, ЦТП мкр. Паново 30а	97 469,18	42 886,47	54 582,71	2 шт.
187	0Б-000373		Система электронных расходомеров на линии ГВС и рециркуляции с диспетчеризацией данных, ЦТП мкр. Паново 8а	92 193,90	40 565,36	51 628,54	2 шт.
188	Б00000724	01 02 964	Водомер ВСХ-65, пр-кт Мира.8	1217,12	1217,12	0,00	Д-65 мм

189	0Б-00006432		Повысительный насос К65-50-160 ЦТП Калиновская,25	8 062,00			20м/32м3/ч
190	0Б-00006429		Повысительный насос К65-50-160 ЦТП Катушечная,56	8 062,00			20м/32м3/ч
191	Б0000002398		Подставка мех. (для дорожных знаков)	650,00			1шт
192	0Б-00006430		Регулятор температуры Ø50 ЦТП Калиновская,25	29 000,00			1шт
193	0Б-00006420		Регулятор температуры REGADA Ø50 ЦТП Беговая, 31а	29 000,00			1шт
194	0Б-00006424		Регулятор температуры REGADA Ø50 ЦТП Беговая, 57	29 000,00			1шт
195	0Б-00006428		Регулятор температуры REGADA Ø50 ЦТП Катушечная,56	29 000,00			1шт
196	0Б-00006426		Регулятор температуры REGADA Ø50 ЦТП Коммунальная,30	29 000,00			1шт
197	0Б-00006422		Регулятор температуры REGADA Ø50 ЦТП Ленина,100 (Пушкина,43)	29 000,00			1шт
198	Б0000001795		Рукав пожарный Беговая,31	194,46			1шт
199	0Б-00006425		Счетчик ВСГ-50 ЦТП Беговая,57	3 290,00			Д-50 мм
200	0Б-00006427		Счетчик ВСГ-50 ЦТП Коммунальная,30	3 636,00			Д-50 мм
201	0Б-00006434		Счетчик ВСХ-25 ЦТП ул. Маяковского,12	1 674,00			Д-25 мм
202	0Б-00006431		Счетчик ВСХ-40 ЦТП Калиновская,25	4 350,00			Д-40 мм
203	0Б-00006423		Счетчик ВСХ-40 ЦТП Ленина,100	2 529,00			Д-40 мм
204	0Б-00006421		Счетчик ВСХ-65 ЦТП Беговая, 31а	3 483,00			Д-65 мм
205	0Б-00006433		Счетчик ВСХ-65 ЦТП пл. Мира,2	3 849,00			Д-65 мм
206	0Б-00006521		Расходомер электромагнитный "Питерфлоу РС" ду 80-90, Паново 30	23 608,00			Д-80 мм
207	0Б-00004090		Регулятор температуры электромехан. ЦТП Лермонтова,9	508,00			1шт
208	0Б-00004324		Измеритель-регулятор ТРМ 138, Рабочий пр, 34	2 034,00			1шт

209	0Б-00004323		Преобразователь расхода магнитный Мастерфлоу МФ-2,21-Б-65 №06500280, Рабочий пр,34	3 220,00			1шт
210	0Б-00006236		Расходомер "Питерфлоу РС50-36" ЦТП Якиманиха,3	33 133,35			Д-50 мм
211	0Б-00004327		Регулятор температуры РТ-ДО-25 40-80, Ткачей,6	15 254,00			1шт
212	0Б-00005229		Счетчик ВСКМ г/в х/в 90-32 ф 32, Ткачей 6	4 912,34			Д-32 мм
213	0Б-00006439		Счетчик Питерфлоу, Якиманиха,8а	27 400,00			Д-80 мм
214	0Б-00003085		Счетчик СКБИ d32 муфт Ткачей ,6	5 079,28			Д-32 мм
215	0Б-00003711		Счетчик СТВХ Ду50 ЦТП Рабочий пр.34	26 006,92			Д-50 мм
216	0Б-00004325		Тепловычислитель ТМК-Н 12-1,0, Рабочий пр., 34	1 356,00			1шт
217	0Б-00004286		Расходомер ХВ, Юбилейный,21а	339,00			д-15 мм
218	Б0000001256		Расходомер электромагнитный "Питерфлоу РС" ду 100-140	23 740,50			1шт
219	Б0000002370		Шкаф под электр.блоки Новоселов,19	535,59			1шт
220	0Б-00006436		Регулятор температуры REGADA Ø50 ЦТП Давыдовский-I, д.12а	29 000,00			1шт
221	0Б-00006438		Регулятор температуры REGADA Ø50 ЦТП Профсоюзная, д.25/2	29 000,00			1шт
222	0Б-00006435		Регулятор температуры REGADA Ø50 ЦТП Профсоюзная, д.26 стр.1	29 000,00			1шт
223	0Б-00006437		Регулятор температуры REGADA Ø50 ЦТП Фестивальная, д.28	29 000,00			1шт
224	0Б-0000411I		Регулятор температуры REGADA, Давыдовский-I, д.12а	4 915,00			1шт
225	0Б-00004113		Регулятор температуры REGADA, Давыдовский-1, д.24	5 169,00			1шт
226	0Б-00004119		Регулятор температуры REGADA, Давыдовский-2, д.7а	5 169,00			1шт
227	0Б-00004102		Регулятор температуры REGADA, Профсоюзная,34	4 915,00			1шт
228	0Б-00004120		Регулятор температуры СТГ, Давыдовский-2, 7а	1 949,00			1шт

229	0Б-00004096		Регулятор температуры СТГ, Индустриальная, 53	1 441,00			1шт
230	0Б-00004095		Регулятор температуры СТГ,2-я Дорожная,3	1 949,00			1шт
231	0Б-00004097		Счетчик воды ВСКМ 90-25 Индустриальная,53	2 203,00			Д-80 мм
232	0Б-00004118		Счетчик воды ВСТГ-1-80, Профсоюзная, 25/2	1 780,00			Д-80 мм
233	0Б-00004112		Счетчик воды ВСХ-80, Давыдовский-1, д.12а	1 186,00			Д-80 мм
234	0Б-00004121		Счетчик воды ВСХН-80, Давыдовский-2, д.7а	1 780,00			Д-80 мм
235	0Б-00004114		Счетчик воды СТВГ-80, Давыдовский-1, д.24	1 610,00			Д-80 мм
236	0Б-00004093		Счетчик воды СТВХ 1-80 Давыдовский-1, д.4а	5 932,00			Д-80 мм
237	0Б-00004099		Счетчик воды СТВХ-80 Профсоюзная,26 стр.1	5 932,00			Д-80 мм
238	0Б-00004103		Счетчик воды СТВХ-80, Профсоюзная, 34	5 932,00			Д-80 мм
239	0Б-00004108		Счетчик воды СТВХ-80, Фестивальная,28	5 932,00			Д-40 мм
240	0Б-00004366		Подпиточный насос КМ 50-32-125, ТРП Береговая,45а	6 186,00			12,5м/20м3/ч
241	Б0000001647		Преобразователь МФ-150 Береговая,45а ЦТП	37 200,00			Д-150 мм
242	0Б-00004367		Частотный преобразователь, ТРП Береговая,45а	10 000,00			ESQ100 3PH; Hitachi L200
243	Б0000001256		Расходомер электромагнитный "Питерфлоу РС" ду 100-140	23 740,50			Д-100 мм
244	Б0000001343		Расходомер электромагнитный "Питерфлоу РС" ду 80-90	49 658,00			2шт
245	Б0000001047		Регулятор Ретэл 201-50-25	28 813,56			1шт
246	Б0000001773		Регулятор Ретэл 201-50-40	69 665,00			1шт
247	Б0000001944		Регулятор температуры РТ-ДО-40	28 987,46			1шт
248	0Б-00004351		Регулятор температуры СТГ, Паново,18	2 034,00			1шт
249	0Б-00004348		Регулятор температуры СТГ, Паново,8а	3 729,00			1шт
250	0Б-00004358		Регулятор температуры, Паново, 28Б	3 814,00			1шт
251	0Б-00004354		Регулятор температуры, Ярославская,37	8 559,00			1шт

252	0Б-00002949		Терминал GSM модем iRZ MC52iT (антенна mini, блок питания, кабель Prolike) Ярославская,37	3 950,26			1шт
253	0Б-00006100		Фильтр магнитный фланц. Ф100 Паново,8а	3 813,56			1шт
254	Б00001316	4185	Насос К 45/30 на ГВС	4 572,53	4 572,53	0,00	
255	Б00001342	4521	Насос К 45/30 А (5,5 кВт)	5 670,83	5 670,83	0,00	
256	Б00001326	4023-4024	Водоподогреватель 159*2000 3 шт	1 786,27	1 786,27	0,00	
257	Б00001334	4556-4557	Подогреватель д100 2шт Некрасовское ш.195	4 817,74	4 817,74	0,00	

Концедент	Концессионер	Субъект	Балансодержатель
Администрация города Костромы	**ПАО «Территориальная генерирующая компания №2»**	**Субъект Российской Федерации Костромская область**	**МУП г. Костромы «Городски сети»**
		Заместитель губернатора Костромской области – Директор департамента строительства, жилищно-коммунального хозяйства и топливно-энергетического комплекса Костромской области	
Глава Администрации города Костромы	Генеральный директор		Директор
А. В. Смирнов	Н.И. Пинигина	А.И. Дмитриев	Д.Ю. Сорокин

Приложение № 2

к концессионному соглашению от 28.06.2019 № 54-9

«Перечень документов, удостоверяющих право собственности Концедента и их копии»

№№	Наименование объекта	Адрес (местоположение) имущества	Кадастровый номер (условный)	Наименование и реквизиты документа
1	Нежилое помещение	город Кострома, улица Лермонтова, дом 9, помещение 8	44:27:040708:115	Выписка из Единого государственного реестра недвижимости от 19 февраля 2019г. № КУВИ-001/2019-3832803
2	Здание центрального теплового пункта	город Кострома, улица Фестивальная, дом 28, строение 1	44:27:070202:1638	Выписка из Единого государственного реестра недвижимости от 18 февраля 2019г. № КУВИ-001/2019-3738351
3	Нежилое помещение	город Кострома, улица Южная, дом 9, строение 1, нежилое помещение№1 (бойлерная) центрального теплового пункта №3	44:27:080515:3994	Выписка из Единого государственного реестра недвижимости от 13 февраля 2019г.
4	Нежилое помещение	город Кострома, ул Маяковского, д 12, нежилое помещение №3, лит.Б1	44:27:040409:419	Выписка из Единого государственного реестра недвижимости от 8 февраля 2019г.
5	Здание бойлерной	город Кострома, улица Профсоюзная, дом 38, строение 1	44:27:070405:84	Выписка из Единого государственного реестра недвижимости от 13 февраля 2019г.
6	Нежилое строение	город Кострома, микрорайон Давыдовский-1, дом 4а	44:27:070302:3233	Выписка из Единого государственного реестра недвижимости от 19 февраля 2019г. № КУВИ-001/2019-3832857
7	Нежилое строение	город Кострома, микрорайон Давыдовский-2, дом 7а, Здание центрального теплового пункта (ЦТП)№4, лит.А	44:27:070305:2358	Выписка из Единого государственного реестра недвижимости от 13 февраля 2019г.
8	Центральный тепловой пункт	город Кострома, улица Профсоюзная, дом 34А, строение 1	44:27:070408:117	Выписка из Единого государственного реестра недвижимости от 19 февраля 2019г. № КУВИ-001/2019-3833005
9	Здание теплового пункта	город Кострома, улица Профсоюзная, дом 26, строение 1	44:27:070707:40	Выписка из Единого государственного реестра недвижимости от 11 февраля 2019г.

10	Нежилое помещение	город Кострома, улица Калиновская, дом 25а, помещение 5	44:27:040409:252	Выписка из Единого государственного реестра недвижимости от 27 февраля 2019г.
11	Нежилое помещение	город Кострома, микрорайон Якиманиха, дом 3, строенеие 1, строение 1, нежилое помещение №1 (бойлерная)	44:27:040327:2240	Выписка из Единого государственного реестра недвижимости от 11 февраля 2019г.
12	Нежилое помещение	город Кострома, микрорайон Якиманиха, дом 8а, нежилое помещение №1 (бойлерная)	44:27:040327:2248	Выписка из Единого государственного реестра недвижимости от 8 февраля 2019г.
13	Нежилое помещение	город Кострома, улица Пушкина, дом 16, Здание спортивного зала, нежилое помещение №4 (бойлерная) в здании спортивного зала	44:27:040428:1056	Выписка из Единого государственного реестра недвижимости от 11 февраля 2019г.
14	Нежилое помещение	город Кострома, улица Новый быт, дом 2, Здание бойлерной и ПНС, нежилое помещение №1	44:27:040311:1912	Выписка из Единого государственного реестра недвижимости от 13 февраля 2019г.
15	Нежилое строение	город Кострома, проезд Кирпичный, дом 3а	44:27:040307:1271	Выписка из Единого государственного реестра недвижимости от 28 мая 2019г.
16	Часть нежилого строения (комнаты №1,2) (ЦТП))	город Кострома, улица Сусанина Ивана , дом 37, строение 1	44:27:040620:1377	Выписка из Единого государственного реестра недвижимости от 24 февраля 2019г.
17	Центральный тепловой пункт	город Кострома, улица Сусанина Ивана , дом 54/17, строение 1	44:27:040612:89	Выписка из Единого государственного реестра недвижимости от 11 февраля 2019г.
18	Нежилое строение	город Кострома, поселок Новый, дом 10, Здание ЦТП (центрального теплового пункта)	44:27:050601:1339	Выписка из Единого государственного реестра недвижимости от 18 февраля 2019г. № КУВИ-001/2019-3733910
19	Котельная №1	город Кострома, проезд Строительный, дом 3б	44:27:080125:211	Выписка из Единого государственного реестра недвижимости от 18 февраля 2019г. № КУВИ-001/2019-3734489
20	Тепловой распределительный пункт	город Кострома, улица Береговая, дом 45а	44:27:010204:102	Выписка из Единого государственного реестра недвижимости от 18 февраля 2019г. № КУВИ-001/2019-3734229
21	Нежилое помещение	город Кострома, улица Запрудня, дом 19, помещения 7,8,9,10	44:27:020340:564	Выписка из Единого государственного реестра недвижимости от 18 февраля 2019г. № КУВИ-001/2019-3736509

22	Центральный тепловой пункт	город Кострома поселок Волжский, квартал 2, дом 24	44:27:020102:25	Выписка из Единого государственного реестра недвижимости от 18 февраля 2019г. № КУВИ-001/2019-3737380
23	Здание центрального теплового пункта №9	город Кострома, Рабочий проспект, у дома №34, литер А	44:27:040311:2054	Выписка из Единого государственного реестра недвижимости от 18 февраля 2019г. № КУВИ-001/2019-3738647
24	Здание центрального теплового пункта №1	город Кострома, микрорайон Паново, дом 8а, литера А	44:27:080515:4465	Выписка из Единого государственного реестра недвижимости от 18 февраля 2019г. № КУВИ-001/2019-3738538
25	Здание центрального теплового пункта №2	город Кострома, микрорайон Паново, дом 18, строение 1	44:27:080515:4468	Выписка из Единого государственного реестра недвижимости от 18 февраля 2019г. № КУВИ-001/2019-3750436
26	Здание центрального теплового пункта №4	город Кострома, микрорайон Паново, дом 28б,литера А	44:27:080515:4466	Выписка из Единого государственного реестра недвижимости от 18 февраля 2019г. № КУВИ-001/2019-3738711
27	Здание центрального теплового пункта №5	город Кострома, микрорайон Паново, дом 30а, литера А	44:27:080515:4467	Выписка из Единого государственного реестра недвижимости от 18 февраля 2019г. № КУВИ-001/2019-3738575
28	ЦТП-2	город Кострома, микрорайон Давыдовский-1, дом 12а	44:27:070302:3661	Выписка из Единого государственного реестра недвижимости от 18 февраля 2019г. № КУВИ-001/2019-3717310
29	Здание центрального теплового пункта №3	город Кострома, микрорайон Давыдовский-1, дом 24, строение 1	44:27:070302:3578	Выписка из Единого государственного реестра недвижимости от 18 февраля 2019г. № КУВИ-001/2019-3737909
30	Здание центрального теплового пункта № 6	город Кострома улица Ярославская, дом 37в	44:27:080516:2701	Выписка из Единого государственного реестра недвижимости от 18 февраля 2019г. № КУВИ-001/2019-3737171
31	Здание центрального теплового пункта №8	город Кострома Некрасовское шоссе, в районе дом 195	44:27:010104:187	Выписка из Единого государственного реестра недвижимости от 18 февраля 2019г. № КУВИ-001/2019-3738320
32	Центральный тепловой пункт	город Кострома, улица Профсоюзная, дом 25, строение 1	44:27:070302:3636	Выписка из Единого государственного реестра недвижимости от 18 февраля 2019г. № КУВИ-001/2019-3732773
33	Энергетический производственно - технологический комплекс	город Кострома, улица Беговая, энергетический производственно-технологический комплекс по выработке и отпуску потребителям тепловой энергии, д 57, строение 1	44:27:040107:36	Выписка из Единого государственного реестра недвижимости от 11 февраля 2019г.
34	Центральный тепловой пункт	город Кострома, улица Беговая, дом 31а	44:27:070705:2401	Выписка из Единого государственного реестра недвижимости от 9 апреля 2019г.

35	Энергетический производственно - технологический комплекс	город Кострома, улица Индустриальная, Энергетический производственно-технологический комплекс по выработке и отпуску потребителям тепловой энергии, дом53	44:27:040411:485	Выписка из Единого государственного реестра недвижимости от 5 февраля 2019г.
36	Энергетический производственно - технологический комплекс	город Кострома, улица Катушечная, дом 56, строение 1, Энергетический производственно-технологический комплекс	44:27:040410:98	Выписка из Единого государственного реестра недвижимости от 23 января 2019г. № КУВИ-001/2019-1457668
37	энергетич.производственно - технологич.комплекс по выработке и отпуску потребителям теплов.энергии	город Кострома, улица Козуева, дом 66	44:27:070202:1277	Выписка из Единого государственного реестра недвижимости от 19 февраля 2019г. № КУВИ-001/2019-3796218
38	Энергетический производственно - технологический комплекс	город Кострома, улица Коммунальная, дом 30, Энергетический производственно-технологический комплекс по выработке и отпуску потребителям тепловой	44:27:040410:1264	Выписка из Единого государственного реестра недвижимости от 1 марта 2019г.
39	Энергетический производственно - технологический комплекс	город Кострома, площадь Мира, дом 2, строение 1, энергетический производ.-технологич. комплекс по выработке и отпуску потребителям тепловой энергии	44:27:040307:98	Выписка из Единого государственного реестра недвижимости от 23 января 2019г. № КУВИ-001/2019-1457934
40	Энергетический производственно - технологический комплекс	город Кострома, улица Никитская, дом 52, энергетич. производ. - технологич. комплекс по выработке и отпуску потребителям тепловой энергии	44:27:040440:468	Выписка из Единого государственного реестра недвижимости от 24 января 2019г. № КУВИ-001/2019-1536495
41	Энергетический производственно - технологический комплекс	г.Кострома, ул. Никитская, дом 60, строение 1, энергетич. производ.-технологич. комплекс по выработке и отпуску потребителям тепловой энергии	44:27:040503:4	Выписка из Единого государственного реестра недвижимости от 4 марта 2019г. № КУВИ-001/2019-5033177

42	Энергетический производственно - технологический комплекс	город Кострома, улица Советская, дом 77, энергетический производ. - технологич. комплекс по выработке и отпуску потребителям тепловой энергии	44:27:040643:260	Выписка из Единого государственного реестра недвижимости от 24 января 2019г. № КУВИ-001/2019-1537521
43	Энергетический производственно - технологический комплекс	город Кострома, улица Сусанина Ивана, д 50, строение 1, энергетичпроизводственно-технологический комплекс по выработке и отпуску потребителям теплэнергии	44:27:040644:1772	Выписка из Единого государственного реестра недвижимости от 5 февраля 2019г.
44	Энергетический производственно - технологический комплекс	г.Кострома, мкр-н Юбилейный, д.21-а, энергетический производ.-технологич. комплекс по выработке и отпуску потребителям тепловой энергии	44:27:040613:107	Выписка из Единого государственного реестра недвижимости от 7 марта 2019г.
45	Энергетический производственно - технологический комплекс	город Кострома, улица Новоселов, дом 11, строение 1, энергетич. производ.-технологич. комплекс по выработке и отпуску потребителям тепловой энергии	44:27:040611:577	Выписка из Единого государственного реестра недвижимости от 4 февраля 2019г.
46	Энергетический производственно - технологический комплекс	город Кострома, бульвар Петрковского, энергетический производственно-технологический комплекс по выработке и отпуску потребителям тепловой энергии, дом 5	44:27:070703:862	Выписка из Единого государственного реестра недвижимости от 4 февраля 2019г.
47	нежилое строение (котельная)	город Кострома, проспект Мира, дом 8/6, строение 1	44:27:070231:92	Выписка из Единого государственного реестра недвижимости от 4 февраля 2019г.
48	Нежилое здание	город Кострома, микрорайон Юбилейный, 18а	44:27:040723:379	Выписка из Единого государственного реестра недвижимости от 19 февраля 2019г. № КУВИ-001/2019-3798256
49	Линейный объект	Костромская обл., г.Кострома, Улица Н.Бабушкиной, Мясницкая, Свердлова, Ив.Сусанина. Тепловая сеть в кварталах 163 и 164	44:27:000000:13246	Выписка из Единого государственного реестра недвижимости от 10 марта 2019г.

50	Тепловая сеть от К-45 в квартале 24,25,32	Костромская область, г.Кострома, просп. Текстильщиков, Спасокукоцкого, Симановского, Комсомольская	44:27:000000:13651	Выписка из Единого государственного реестра недвижимости от 28 февраля 2019г.
51	Тепловая сеть	Костромская область, г.Кострома,Тепловая сеть в квартале 66 по ул.Терешковой, ул.Симановского, проспект Текстильщиков	44:27:000000:2971	Выписка из Единого государственного реестра недвижимости от 1 марта 2019г.
52	Тепловая сеть от котельной №2 к жилым домам №15,17 "а" по ул.Голубкова, №35,35 "а" по ул. Стопани, протяженность трассы 204,05м: тепловая сеть в ж/б непроходных каналах от тк6 до жилого дома № 17а по ул. Голубкова протяженность трассы 16,00м; от тк6 до жилого дома № 17а по ул. Голубкова трубопровод горячего водоснабжения протяженность трассы 16,00м; тапловая сеть в ж/б непроходных каналах от тк8 до жилого дома № 35 по ул. Стопани протяженность трассы 15,00м; от тк8 до жилого дома № 35 по ул. Стопани трубопровод горячего водоснабжения протяженность трассы 15,00м; тепловая сеть в ж/бнепроходных каналах от тк4 через тк9 до школы № 6, дом № 15 по ул. Голубкова протяженность трассы	Костромская область, г.Кострома, ул. Голубкова, Стопани	44:27:000000:13995	Выписка из Единого государственного реестра недвижимости от 1 марта 2019г.

53	Тепловая сеть от К-99 до домов №78/28,80 по ул.Катушечной в квартале №140 протяженность трассы 66,0м: в том числе: Подземный трубопровод от К-99 до жилого дома № 80 по ул. Катушечной протяженность трассы 61,5м; Подземный трубопровод от т.1 до жилого дома № 78/28 по ул. Катушечной протяженность трассы 4,5м	Костромская область, г.Кострома, ул. Катушечная	44:27:040420:952	Выписка из Единого государственного реестра недвижимости от 28 февраля 2019г.
54	Тепловая сеть	Костромская область, г.Кострома, мкр-н Паново, д.36,38	44:27:000000:1238	Выписка из Единого государственного реестра недвижимости от 7 марта 2019г.
55	Тепловая сеть от ЦТП №4	Костромская область, г.Кострома, мкр-н Паново	44:27:080515:3039	Выписка из Единого государственного реестра недвижимости от 1 марта 2019г.
56	Тепловая сеть от котельной №7 к жилым домам в д. Некрасово Костромского района	Костромская область, Костромской район, д. Некрасово	44:07:000000:1901	Выписка из Единого государственного реестра недвижимости от 4 марта 2019г.
57	Тепловая сеть	Костромская область, г. Кострома, ул. Малышковская, д. 55, тепловая сеть	44:27:080428:312	Выписка из Единого государственного реестра недвижимости от 20 февраля 2019г.
58	Тепловая сеть в квартале 13,119 от СК-9а	Костромская область, г. Кострома, ул. Нижняя Дебря, ул. Горная, переулок Мельничный	44:27:000000:14740	Выписка из Единого государственного реестра недвижимости от 7 марта 2019г.
59	Тепловая сеть по ул.Федосеева,Ерохова,Борьбы, в квартале №69	Костромская область, г. Кострома, ул. Федосеева, Ерохова, Борьбы	44:27:000000:243	Выписка из Единого государственного реестра недвижимости от 1 марта 2019г.
60	Линейный объект - Тепловые сети по ул.Коммунаров, Запрудня, Речной проспект	Костромская область, г.Кострома, ул.Коммунаров, Запрудня, Речной проспект	44:27:000000:13252	Выписка из Единого государственного реестра недвижимости от 28 февраля 2019г.
61	Линейный объект	г.Кострома, ул.Рабочая 11-я, Новый быт, Ленина, Рабочий проспект, Тепловая сеть в квартале №89	44:27:000000:13467	Выписка из Единого государственного реестра недвижимости от 10 марта 2019г.

62	Линейный объект	Костромская обл., г.Кострома, ул.Беленогова, дом 18/1, тепловая сеть от котельной, лит.1Л	44:27:080207:1667	Выписка из Единого государственного реестра недвижимости от 1 марта 2019г.
63	Линейный объект	Костромская обл., г.Кострома, проспект Мира, улицы Калиновская, Галичская, Маршала Новикова. Тепловая сеть в квартале № 131	44:27:000000:13327	Выписка из Единого государственного реестра недвижимости от 2 марта 2019г.
64	Линейный объект	Костромская обл., г.Кострома, ш. Кинешемское, дом 72. Тепловая сеть от котельной, расположенной на территории школы-интерната №3	44:27:070301:1898	Выписка из Единого государственного реестра недвижимости от 2 марта 2019г.
65	Сооружение: Тепловые сети с сетями горячего водоснабжения в квартале №75	Костромская обл., г.Кострома, ул. Катушечная, ул. Беговая, ул. Маяковского, ул. Калиновская	44:27:000000:14792	Выписка из Единого государственного реестра недвижимости от 10 марта 2019г.
66	Тепловые сети	Костромская обл., г.Кострома, ул., Рабочий проспект, 5-я Рабочая, Новый Быт, Рабочая 7-я	44:27:000000:3279	Выписка из Единого государственного реестра недвижимости от 10 марта 2019г.
67	Сооружение - тепловые сети от к-118 в квартале 82-98 (Рабочий проспект, ул.Рабочая, ул.Юных Пионеров)	Костромская обл., г.Кострома, Рабочий проспект, Рабочая, Юных пионеров, Тепловые сети от к-118 в квартале 82-98	44:27:040328:1575	Выписка из Единого государственного реестра недвижимости от 10 марта 2019г.
68	Линейный объект	Костромская обл., г.Кострома, ул. Волжская, Участок теплотрассы от камеры ТК-6 до жилого дома №20 по улице Волжской	44:27:070109:4825	Выписка из Единого государственного реестра недвижимости от 12 марта 2019г.
69	Линейный объект	Костромская обл., г.Кострома, ул. Водяная, дом 95-а, Тепловые сети от котельной	44:27:000000:14772	Выписка из Единого государственного реестра недвижимости от 28 февраля 2019г.
70	Линейный объект	Костромская обл., г.Кострома, ул. Центральная, ул. Профсоюзная, 2-я Волжская, ул. Димитрова. Тепловая сеть в квартале №450 (квартал базы)	44:27:000000:13303	Выписка из Единого государственного реестра недвижимости от 2 марта 2019г.
71	Линейный объект	Костромская обл., г.Кострома, улицы М.Новикова, Катушечная, Калиновская, пр.Мира, тепловые сети в квартале №132	44:27:000000:13297	Выписка из Единого государственного реестра недвижимости от 10 марта 2019г.

72	Сооружение : Тепловые сети	Костромская обл., г.Кострома, ул. Ленина, Князева, просп.Мира	44:27:000000:14624	Выписка из Единого государственного реестра недвижимости от 2 марта 2019г.
73	Линейный объект	Костромская обл., г.Кострома, пр.Березовый, дом 1, строение 1, тепловая сеть от котельной	44:27:080609:829	Выписка из Единого государственного реестра недвижимости от 2 марта 2019г.
74	Тепловые сети	Костромская область, г Кострома, Тепловая сеть в квартале №361 по ул Центральная, ул Профсоюзная, ул Димитрова	44:27:070239:1279	Выписка из Единого государственного реестра недвижимости от 1 марта 2019г.
75	линейный объект	Костромская обл., г.Кострома, Борьбы, Терешковой, Козуева, Красная Слобода, Тепловые сети в квартале №63	44:27:000000:14710	Выписка из Единого государственного реестра недвижимости от 1 марта 2019г.
76	Линейный объект- Тепловая сеть от котельной №10 к жилым домам в пос.Гари	Костромская обл., Костромской р-н, г.Кострома, пос. Гари	44:27:050901:210	Выписка из Единого государственного реестра недвижимости от 10 марта 2019г.
77	Тепловая сеть от К-61 в квартале Б до зданий Красных рядов	Костромская обл., г.Кострома, ул. Красные ряды, в квартале Б	44:27:000000:3152	Выписка из Единого государственного реестра недвижимости от 10 марта 2019г.
78	Тепловые сети	Костромская обл., г. Кострома, ул. Новый Быт, Ленина, Рабочий проспект	44:27:000000:1992	Выписка из Единого государственного реестра недвижимости от 1 марта 2019г.
79	Линейный объект	Костромская обл., г. Кострома, ул. Озерная, дом 67, сооружен. 1, тепловые сети от котельной к зданию конторы	44:27:050511:47	Выписка из Единого государственного реестра недвижимости от 10 марта 2019г.
80	Линейный объект	Костромская обл., г. Кострома, ул. Калиновская, Тепловая сеть в квартале №133	44:27:000000:15601	Выписка из Единого государственного реестра недвижимости от 1 марта 2019г.
81	Тепловая сеть	Костромская обл., г. Кострома, ул. Войкова, тепловая сеть от т-1 к дому №40	44:27:040623:132	Выписка из Единого государственного реестра недвижимости от 2 марта 2019г.
82	Линейный объект	Костромская обл., г. Кострома, ул. Юбилейная, Профсоюзная, Тепловая сеть от котельной хлебоприемного комбината (квартал 372)	44:27:000000:13339	Выписка из Единого государственного реестра недвижимости от 10 марта 2019г.
83	Тепловая трасса от ТК № 1 до дома № 30 по ул. Ю.Пионеров	Костромская область, р-н. Костромской, г. Кострома, ул. Юных Пионеров, д. 30	44:27:040308:157	Выписка из Единого государственного реестра недвижимости от 1 марта 2019г.
84	Тепловая сеть	Костромская область, г Кострома, ш Кинешемское, д 6а	44:27:070104:994	Выписка из Единого государственного реестра недвижимости от 10 марта 2019г.

85	Линейный объект	Костромская область, г Кострома, ул Галичская, д 142, тепловая сеть от камеры 4тк16	44:27:060301:1943	Выписка из Единого государственного реестра недвижимости от 2 марта 2019г.
86	Линейный объект	Костромская обл., г. Кострома, ул. Войкова, Никитская, Кузнецкая, Советская	44:27:000000:13193	Выписка из Единого государственного реестра недвижимости от 4 марта 2019г.
87	Тепловые сети: транзит по подвалу дома №49 по ул.Терешковой	Костромская область, г. Кострома, ул. Терешковой	44:27:000000:13269	Выписка из Единого государственного реестра недвижимости от 11 марта 2019г.
88	Тепловые сети	Костромская область, г Кострома, ул Спасокукоцкого, ул Текстильщиков, ул Депутатская, ул Симановского	44:27:000000:3124	Выписка из Единого государственного реестра недвижимости от 4 марта 2019г.
89	Линейный объект	Костромская область, г Кострома, ул Мясницкая, д 43а, тепловые сети от камеры тк-61	44:27:040609:165	Выписка из Единого государственного реестра недвижимости от 5 марта 2019г.
90	Линейный объект	Костромская область, город Кострома, улицы пер. Кадыевский, Пятницкая, Комсомольская, пр-т Текстильщиков, тепловая сеть в квартале № 25	44:27:000000:13346	Выписка из Единого государственного реестра недвижимости от 4 марта 2019г.
91	Линейный объект	Костомская обл., г. Кострома, ул. Беговая, Галичская, Калиновская, пр-т Мира, Боевая, Тепловая сеть в квартале № 143	44:27:000000:13647	Выписка из Единого государственного реестра недвижимости от 4 марта 2019г.
92	Линейный объект	Костромская обл., г. Кострома, улицы Козуева, Комсомольская, Ленина, Пятницкая, тепловые сети в квартале № 22	44:27:000000:13248	Выписка из Единого государственного реестра недвижимости от 4 марта 2019г.
93	Линейный объект	Костромская обл., г. Кострома, ул. Крестьянская, Дзержинского 9, 9в, 9д, 9з	44:27:040705:142	Выписка из Единого государственного реестра недвижимости от 11 марта 2019г.
94	Линейный объект-тепловая сеть от котельной ЗАО "Аграф" к домам по ул.Костромской	Костромская область, г Кострома, ул Костромская, Мирославская,Родниковая, перКостромской	44:27:000000:14774	Выписка из Единого государственного реестра недвижимости от 4 марта 2019г.

95	Тепловая сеть от котельной №3 к жилым домам №№22,24,2,28,32,36,38 по ул.Проселочной,,№№20,22,23а ,24,26,26а,28,30,32,34 по ул.Беленогова,№№3,4,6 по ул.Голубкова,№№11,12,13,15 по ул.Почтовой	Костромская область, г.Кострома, ул. Проселочная, 22,24,26,28,32,36,38; Беленогова,20,22,23а,24,26,26а,28,30,32,34; Голубкова, 3,4,6; Почтовая 11,12,13,15	44:27:000000:13286	Выписка из Единого государственного реестра недвижимости от 4 марта 2019г.
96	Тепловые сети	Костромская область, р-н Костромской, г Кострома, пр-кт Мира, д 114, тепловые сети от ранее эксплуатируемой котельной д.114	44:27:040518:214	Выписка из Единого государственного реестра недвижимости от 20 марта 2019г.
97	Линейный объект - тепловые сети в кварталах №40; 48	Костромская область, г.Кострома, ул. Симановского, ул. Спасокукоцкого, ул. Козуева, ул. Депутатская, ул.Терешковой	44:27:000000:13996	Выписка из Единого государственного реестра недвижимости от 4 апреля 2019г.
98	Тепловая сеть от ЦТП №5 до жилых домов №19,23,25,28,30,32,34 в м-не Паново	Костромская область, г.Кострома, мкр-н Паново, д.19,23,25,28,30,32,34	44:27:000000:13984	Выписка из Единого государственного реестра недвижимости от 4 марта 2019г.
99	Участок тепловой сети от к-18 по ул М Новикова в квартале №107	Костромская обл., г. Кострома, ул. Маршала Новикова в квартале № 107	44:27:000000:2131	Выписка из Единого государственного реестра недвижимости от 11 марта 2019г.
100	Линейный объект	Костромская область, г Кострома, ул Машиностроителей, д 5, тепловые сети от котельной	44:27:080207:1489	Выписка из Единого государственного реестра недвижимости от 11 марта 2019г.
101	Тепловая сеть в квартале №39 по ул.Козуева, Полянская (ул.), Юных Пионеров (ул.), Горького (ул.)	Костромская область, г Кострома, ул Козуева, ул Полянская, ул Юных Пионеров, ул Горького	44:27:000000:1999	Выписка из Единого государственного реестра недвижимости от 4 марта 2019г.
102	Тепловая сеть от тк-22 до тк-17 и от ЦТП №23	Костромская область, г Кострома, ш Кинешемское	44:27:000000:15895	Выписка из Единого государственного реестра недвижимости от 4 марта 2019г.
103	Линейный объект	Костромская область, г Кострома, ул Галичская, тепловая сеть в квартале№418	44:27:000000:14694	Выписка из Единого государственного реестра недвижимости от 4 марта 2019г.
104	Тепловые сети	Костромская (обл), Костромской (р-н), Кострома (г.), ул. Ю.Гагарина, Привокзальная	44:27:000000:564	Выписка из Единого государственного реестра недвижимости от 4 марта 2019г.

105	Сооружение	Костромская область, г Кострома, Козуева, Пятницкая, Симановского, Комсомольская, Тепловая сеть в квартале №23	44:27:000000:13249	Выписка из Единого государственного реестра недвижимости от 4 марта 2019г.
106	линейный объект	Костромская обл., г.Кострома, улицы Магистральная, Суслова, Клубничная, Китицынская, Студенческий проезд, Березовый проезд. Тепловая сеть от ТК-7 (от котельной завода "Мотордеталь" вдоль улицы Магистральной в микрорайоне Малышково	44:27:000000:14625	Выписка из Единого государственного реестра недвижимости от 11 марта 2019г.
107	Линейный объект	Костромская область, г Кострома, пр-кт Мира, улицы Пушкина, Боевая, Катущечная, Маяковского. Тепловые сети от к-25а, к-26 в квартале №141 и от к-25а в квартале 254	44:27:000000:15887	Выписка из Единого государственного реестра недвижимости от 4 марта 2019г.
108	Линейный объект	Костромская область, г Кострома, Комсомольская, Островского, Пятницкая, Щемиловка, 1-е Мая, Молочная гора, Тепловая сеть в кварталах №№ 3, 1, А-1, 27, 30	44:27:000000:14628	Выписка из Единого государственного реестра недвижимости от 4 марта 2019г.
109	Тепловая сеть	Костромская область, г Кострома, ул Коммунаров, д 24, в квартале 73 от точки врезки Т1	44:27:000000:262	Выписка из Единого государственного реестра недвижимости от 11 марта 2019г.
110	Тепловая сеть от К-23 к дому №29 по ул.Заволжской	Костромская обл., г. Кострома, ул. Заволжская, д. б/н	44:27:080124:852	Выписка из Единого государственного реестра недвижимости от 11 марта 2019г.
111	Тепловые сети от 1ТК-21 до вводных задвижек завода "Луч" в т. 1	Костромская область., г.Кострома, ул.Локомотивная	44:27:000000:13489	Выписка из Единого государственного реестра недвижимости от 4 марта 2019г.
112	Линейный объект: тепловая сеть в квартале кинотеатра "Россия"-фабрики "Орбита"	Костромская область, г Кострома, ул Северной Правды	44:27:000000:13201	Выписка из Единого государственного реестра недвижимости от 4 марта 2019г.
113	Линейный объект	Костромская область, г Кострома, Тепловая сеть в квартале Березовая роща (ограниченный ул-ми Советской и Никитской)	44:27:000000:14712	Выписка из Единого государственного реестра недвижимости от 6 марта 2019г.

114	Линейный объект	Костромская область, г Кострома, ул Борьбы, Терешковой, Козуева, Депутатская, Тепловая сеть от к-8 по ул Борьбы в квартале №49	44:27:000000:14797	Выписка из Единого государственного реестра недвижимости от 11 марта 2019г.
115	Линейный объект	Костромская область, р-н Костромской, г Кострома, улицы Ленина, Симановского, Пятницкая. Тепловая сеть в квартале №6, лит.2	44:27:000000:13537	Выписка из Единого государственного реестра недвижимости от 6 марта 2019г.
116	Линейный объект	Костромская область, г Кострома, ул Клубничная, тепловая сеть от ск-1 до жилого д а №6	44:27:000000:13243	Выписка из Единого государственного реестра недвижимости от 6 марта 2019г.
117	тепловая сеть к жилому дому №2: в том числе: надземный трубопровод от Н.О.15 до ТК-53 протяженность трассы 2,60м; Подземный трубопровод от ТК-53 до жилого дома № 2 протяженность трассы 45,40м	Костромская область., г.Кострома, ул.Самоковская,д.2	44:27:080516:377	Выписка из Единого государственного реестра недвижимости от 4 марта 2019г.
118	Теплотрасса	Костромская область, г Кострома, городок Военный 1-й, к д 1,2,3,4	44:27:000000:1658	Выписка из Единого государственного реестра недвижимости от 31 мая 2019г.
119	Линейный объект	Костромская обл., г.Кострома, ул.Советская, Г.Титова, Ю.Гагарина, тепловая сеть от камеры 1 тк-29а, лит.1Л	44:27:000000:14627	Выписка из Единого государственного реестра недвижимости от 11 марта 2019г.
120	Линейный объект	Костромская область, г Кострома, ул Советская, Долматова, Шагова, Свердлова, площадь Сусанинская	44:27:040108:345	Выписка из Единого государственного реестра недвижимости от 6 марта 2019г.
121	Сооружение-Тепловые сети: транзит по подвалу дома №21 по ул.Симановского	Костромская область, г Кострома, ул Симановского, д 21, транзит по подвалу	44:27:040209:355	Выписка из Единого государственного реестра недвижимости от 3 апреля 2019г.
122	Сооружение-тепловая сеть в квартале №142а от СК-13 до гостиницы "Березка"	Костромская область, г.Кострома, пр.Мира, квартал №142а от СК-13 до гостиницы "Березка"	44:27:000000:14678	Выписка из Единого государственного реестра недвижимости от 5 апреля 2019г.

123	Линейный объект	Костромская обл., г.Кострома, улицы Полянская, Ново-Полянская, Горького. Тепловая сеть в квартале №37	44:27:000000:13639	Выписка из Единого государственного реестра недвижимости от 6 марта 2019г.
124	Линейный объект	Костромская обл., г.Кострома, ул. Профсоюзная, Тепловая сеть от ск-1	44:27:000000:13316	Выписка из Единого государственного реестра недвижимости от 11 марта 2019г.
125	Тепловая сеть	Костромская область, г. Кострома, ул. Советская, к д. 97 (III очередь)	44:27:040644:248	Выписка из Единого государственного реестра недвижимости от 11 марта 2019г.
126	Линейный объект	Костромская обл., г.Кострома, ул. Советская, Тепловая сеть от ЦТП ул.Советская, 77	44:27:000000:13335	Выписка из Единого государственного реестра недвижимости от 6 марта 2019г.
127	Линейный объект	Костромская обл., г.Кострома, ул. Свердлова, Смоленская, Советская, Долматова	44:27:000000:13343	Выписка из Единого государственного реестра недвижимости от 6 марта 2019г.
128	Тепловые сети	Костромская область, г Кострома, ул Смоленская, к дому 23а	44:27:040605:153	Выписка из Единого государственного реестра недвижимости от 6 марта 2019г.
129	Тепловая сеть в квартале №115	Костромская область, г Кострома, ул Смоленская, Советская, Энгельса, Войкова	44:27:000000:13290	Выписка из Единого государственного реестра недвижимости от 5 марта 2019г.
130	Линейный объект	Костромская область, г Кострома, ул Смоленская, Советская,Войкова, Тепловая сеть в квартале №16	44:27:000000:13291	Выписка из Единого государственного реестра недвижимости от 11 марта 2019г.
131	Линейный объект	Костромская обл., г.Кострома, ул. Сусанина Ивана, Войкова, Энгельса, Никитская	44:27:000000:13478	Выписка из Единого государственного реестра недвижимости от 11 марта 2019г.
132	Линейный объект	Костромская обл., г.Кострома, ул. Свердлова, тепловая сеть от камеры 5ТК-22 к жилым домам №125, 125-а, 127, 127-а	44:27:000000:14739	Выписка из Единого государственного реестра недвижимости от 7 марта 2019г.
133	Сооружение (тепловые сети от камеры 5ТК-21 к домам №№5,9,129)	Костромская обл., г.Кострома, от камеры 5ТК-21 к домам №№5,9,129 по ул. Скворцова, ул. Свердлова	44:27:000000:13342	Выписка из Единого государственного реестра недвижимости от 5 марта 2019г.
134	Тепловая сеть в квартале №165	Костромская область, г.Кострома, ул. Свердлова, 8 Марта, Мясницкая	44:27:000000:15881	Выписка из Единого государственного реестра недвижимости от 7 марта 2019г.
135	Тепловые сети в квартале №66	Костромская область, г Кострома, ул Терешковой, ул Симановского, ул Ерохова	44:27:000000:2000	Выписка из Единого государственного реестра недвижимости от 11 марта 2019г.

136	Сооружение (Тепловая сеть в квартале №42)	Костромская область, г Кострома, Спасокукоцкого, Островского, Депутатская,, пр-т Текстильщиков, тепловая сеть в квартале №42	44:27:000000:13317	Выписка из Единого государственного реестра недвижимости от 7 марта 2019г.
137	Линейный объект	Костромская область, г Кострома, Тепловая сеть от тк-38 до тк-42 на стадионе "Спартак"	44:27:000000:15602	Выписка из Единого государственного реестра недвижимости от 5 марта 2019г.
138	Линейный объект	Костромская обл., г.Кострома, ул., Старокараваевская,Фестивальная,Глазковская 2-я, пр.Глазковский,ш.Кинешемское, Тепловая сеть от 2 тк-7	44:27:000000:14801	Выписка из Единого государственного реестра недвижимости от 7 марта 2019г.
139	Линейный объект	Костромская область, г Кострома, Симановского, Комсомольская, Козуева, Спасокукоцкого, Горького, Красноармейская, Тепловая сеть в кварталах №№ 33, 33а, 34	44:27:000000:14208	Выписка из Единого государственного реестра недвижимости от 11 марта 2019г.
140	Тепловая сеть от ЦТП №3	Костромская область, г Кострома, мкр Паново	44:27:000000:3027	Выписка из Единого государственного реестра недвижимости от 7 марта 2019г.
141	Линейный объект	Костромская обл., г.Кострома, ул., Сусанина Ивана, Войкова, Свердлова	44:27:000000:13275	Выписка из Единого государственного реестра недвижимости от 5 марта 2019г.
142	Тепловая сеть	Костромская область, г Кострома, Тепловая сеть по улицам Новый быт, Рабочий проспект, Текстилей в квартале 86, 92	44:27:000000:1123	Выписка из Единого государственного реестра недвижимости от 7 марта 2019г.
143	Тепловые сети по Некрасовскому шоссе, ул.Береговой, ул.Заречной	Костромская область, г.Кострома, ш. Некрасовское, Береговая, Заречная	44:27:000000:14687	Выписка из Единого государственного реестра недвижимости от 11 марта 2019г.
144	Тепловая сеть	Костромская область, г Кострома, ул Рабочая 5-я, пр-кт Рабочий	44:27:000000:2011	Выписка из Единого государственного реестра недвижимости от 11 марта 2019г.
145	Линейный объект (тепловая сеть от ТК-1 к домам №№ 37,37а,37б по ул.Ярославской)	Костромская область, г. Кострома, ул. Ярославская	44:27:000000:13455	Выписка из Единого государственного реестра недвижимости от 7 марта 2019г.
146	Тепловые сети в квартале №338	Костромская область, г.Кострома, ул.7-я Рабочая, 8-я Рабочая	44:27:000000:13216	Выписка из Единого государственного реестра недвижимости от 11 марта 2019г.

147	Тепловая сеть	Костромская область, г Кострома, п Красная Байдарка	44:27:000000:2682	Выписка из Единого государственного реестра недвижимости от 21 марта 2019г. № КУВИ-001/2019-6559838
148	Тепловая сеть в квартале №215	Костромская область, г. Кострома, ул. Водяная, Запрудня, Речной проспект	44:27:000000:13550	Выписка из Единого государственного реестра недвижимости от 11 марта 2019г.
149	Тепловые сети от К-51 в квартале 57,59,60	Костромская область, г. Кострома, ул. Ткачей, Козуева, Коммунаров	44:27:040320:412	Выписка из Единого государственного реестра недвижимости от 5 марта 2019г.
150	Тепловая сеть	Костромская область, г Кострома, ул Заволжская, к д 16	44:27:000000:337	Выписка из Единого государственного реестра недвижимости от 11 марта 2019г.
151	Тепловая сеть к жилым домам и КНС по ул.Южной	Костромская область, г. Кострома, ул. Южная	44:27:000000:14720	Выписка из Единого государственного реестра недвижимости от 7 марта 2019г.
152	Линейный объект	Костромская область, г Кострома, ул Мясницкая, д 40а, тепловая сеть	44:27:040610:444	Выписка из Единого государственного реестра недвижимости от 5 марта 2019г.
153	Линейный объект	Костромская область, г Кострома, ул Мясницкая,Энгельса,Свердлова,Сусанина Ивана, Тепловая сеть от 1тк-62 в квартале №126	44:27:000000:13338	Выписка из Единого государственного реестра недвижимости от 7 марта 2019г.
154	Линейный объект	Костромская область, г Кострома, ул Магистральная, Тепловая сеть от СК-1 до СК-2 к д у №57	44:27:000000:13283	Выписка из Единого государственного реестра недвижимости от 7 марта 2019г.
155	сооружение: тепловые сети, протяженность трассы: 130 м., протяженность трубопроводов: 270 м., инв.№Ш-2006, лит. 1Л-1,1Л-2, 2Л, адрес объекта: Костромская область, г. Кострома, ул. Войкова, 8-е Марта, Свердлова, Сусанина Ивана, Тепловые сети от 1 ТК53-2	Костромская область, г. Кострома, ул. Войкова, 8-е Марта, Свердлова, Сусанина Ивана, Тепловые сети от 1 ТК53-2	44:27:040620:830	Выписка из Единого государственного реестра недвижимости от 5 июня 2019г.
156	Линейный объект	Костромская обл., г. Кострома, ул. Войкова, Тепловая сеть от 1 тк-53-13 до здания №23	44:27:000000:13187	Выписка из Единого государственного реестра недвижимости от 5 марта 2019г.
157	Линейный объект (Тепловая сеть в квартале №137"	Костромская обл., г.Кострома, ул. Беговая, ул. Галичская , ул. Калиновская, просп. Мира, ул. Боевая	44:27:000000:15986	Выписка из Единого государственного реестра недвижимости от 11 марта 2019г.

158	Тепловые сети от К-45 А до домов 37, 37а по пр-ту Текстильщиков	Костромская область, г. Кострома, просп. Текстильщиков, 37, 37а	44:27:040210:427	Выписка из Единого государственного реестра недвижимости от 5 марта 2019г.
159	Тепловая сеть от К-59 в квартале №№76,77 к домам 26/10, 28, 30 от К-58 к дому №43, от К-60 к дому №49 по ул. 5-я Рабочая, №19а по ул. 1-я Рабочая и №8а по ул. 11-я Рабочая	Костромская область, г. Кострома, ул. 5-я Рабочая, ул. 1-я Рабочая, ул. 11-я Рабочая	44:27:000000:13188	Выписка из Единого государственного реестра недвижимости от 11 марта 2019г.
160	Линейный объект - тепловые сети	Костромская область, г. Кострома, ул. Коммунаров, пер. Малый	44:27:000000:13251	Выписка из Единого государственного реестра недвижимости от 5 марта 2019г.
161	Линейный объект - тепловые сети	Костромская область, г. Кострома, ул. Долматова, д.15,17,19/29.	44:27:000000:14166	Выписка из Единого государственного реестра недвижимости от 11 марта 2019г.
162	Линейный объект - Тепловая сеть в квартале 55 от К-53 к домам №52а, 53, 56, 58 по ул. Задорина; №48, 50, 52, 54, 56 по ул. Красноармейской	Костромская область, г. Кострома, ул. Задорина №52а,53,56,58, ул. Красноармейская №48,50,52,54,56	44:27:000000:14715	Выписка из Единого государственного реестра недвижимости от 2 апреля 2019г.
163	Линейный объект (тепловые сети в пос. Волжский от котельной №8)	Костромская область, г. Кострома, пос. Волжский	44:27:000000:13493	Выписка из Единого государственного реестра недвижимости от 11 марта 2019г.
164	Тепловая сеть по ул. 3-я Рабочая к жилым домам №31,35; ул. 5-я Рабочая к жилым домам №№18,20,22,24; ул. Новый быт к жилым домам №№10/25,12,14,16	Костромская область, г. Кострома, ул. 3-я Рабочая, ул. 5-я Рабочая, ул. Новый быт.	44:27:000000:13199	Выписка из Единого государственного реестра недвижимости от 11 марта 2019г.
165	Линейный объект (тепловая сеть по Федосеева, Красная Слобода, Борьбы, Терешковой в квартале №62, 63)	Костромская область, г. Кострома, ул. Федосеева, ул. Красная Слобода, ул. Борьбы, ул. Терешковой в квартале № 62,63.	44:27:000000:13280	Выписка из Единого государственного реестра недвижимости от 11 марта 2019г.
166	Тепловая трасса	Костромская область, г Кострома, ул Молочная гора, ул 1 Мая, в квартале № А1	44:27:000000:2183	Выписка из Единого государственного реестра недвижимости от 11 марта 2019г.

167	Тепловые сети в кварталах №№46,47	Костромская область, г.Кострома, ул. Островского, ул. Депутатская, ул. Терешковой, ул. Симановского, пр-т Текстильщиков	44:27:000000:14076	Выписка из Единого государственного реестра недвижимости от 11 марта 2019г.
168	Тепловые сети в квартале В мучные ряды	Костромская область, г Кострома, ряды Мучные, квартал В	44:27:000000:1073	Выписка из Единого государственного реестра недвижимости от 11 марта 2019г.
169	Тепловые сети от котельной №1 к жилым домам в кварталах 452,453,454,455,456, протяженность трассы 444,22 м, протяженность трубопроводов 8800,8 м, инв. № 2726/01, лит.3Л, назначение: нежилое, в томчисле: подземной прокладки от котельной №1 по строительному проезду 3б до тк - 42, протяженность трассы 38 м, протяженность трубопроводов 76 м, лит. 3-1; подземной прокладки от котельной №1 по строительному проезду 3б через тк 1 до тк 2, от тк 42 до тк 43, 58, от тк 58 до тк 59, протяженность трассы 178 м, протяженность трубопроводов 356 м, лит. 3-2; подземной прокладки от тк 2 через тк 3 до т.1, от т.2- до приямка у ж.д. №10 по Детскому проезду, от т. 4 до тк 5, от тк 5 до тк 7, от тк 2 через тк 23, тк 24, тк 25 до	Костромская область, г. Кострома	44:27:000000:13548	Выписка из Единого государственного реестра недвижимости от 28 мая 2019г. № КУВИ 001/2019-11782540
170	Тепловые сети от вводных задвижек до ЦТП завода "Текстильмаш" ул. П.Щербины, 7	Костромская область, г.Кострома, ул.Щербины Петра, 7	44:27:000000:14327	Выписка из Единого государственного реестра недвижимости от 11 марта 2019г.
171	Тепловая сеть к заводу им. Красина и БПХ по проезду Красинскому	Костромская область, г Кострома, проезд Красинский, д б/н	44:27:040224:342	Выписка из Единого государственного реестра недвижимости от 11 марта 2019г.
172	Тепловая сеть насосной станции	Костромская обоасть, г. Кострома, пер. Малый, 1	44:27:000000:1104	Выписка из Единого государственного реестра недвижимости от 11 марта 2019г.

173	Тепловые сети	Костромская обл., г. Кострома, Кинешемское шоссе, 4	44:27:000000:1608	Выписка из Единого государственного реестра недвижимости от 11 марта 2019г.
174	Тепловая сеть от СК-1 до жилого дома №37 а по ул. Полянской	Костромская область, г. Кострома, ул. Полянская, 37а	44:27:040309:2546	Выписка из Единого государственного реестра недвижимости от 6 марта 2019г.
175	Тепловые сети от врезки в т.1 на территории завода "Автолиний"до т.2 (вводных задвижек) на территории ЖБИ	Костромская область, г. Кострома, ул. Локомотивная, 6	44:27:000000:15877	Выписка из Единого государственного реестра недвижимости от 11 марта 2019г.
176	Линейный объект (тепловая сеть от т.Б (У 1ТК-20) до ЦТП (типография им.Горького) ул.П.Щербины д.2 и от т.А до дома №15 по Кинешемскому шоссе)	Костромская область, г. Кострома, ул. Петра Щербины, 2, Кинешемское шоссе, 15	44:27:000000:15620	Выписка из Единого государственного реестра недвижимости от 2 апреля 2019г.
177	Тепловая сеть от магистральной сети	Костромская область., г. Кострома к жилому дому № 11 и насосной станции проезд Говядиново	44:27:000000:862	Выписка из Единого государственного реестра недвижимости от 11 марта 2019г.
178	Тепловая сеть от магистральной теплосети к дому №22 по ул. Силикатной	Костромская область., г.Кострома, ул.Силикатная	44:27:000000:14173	Выписка из Единого государственного реестра недвижимости от 7 марта 2019г.
179	Линейный объект - тепловая сеть к домам №17 и №19 по ул.Крупской	Костромская область., г.Кострома, ул.Крупской	44:27:000000:13276	Выписка из Единого государственного реестра недвижимости от 15 марта 2019г.
180	Тепловая сеть	Костромская область., г.Кострома, пр-д Говядиново, 16	44:27:000000:3005	Выписка из Единого государственного реестра недвижимости от 11 марта 2019г.

181	Линейный объект (тепловые сети от врезки в т.1(5-е направление ТЭЦ-2) до жилого дома №8) в том числе: надземной прокладки от т.1 до т.3 и от выхода из земли в т.4а до т.5; надземной прокладки от т.3 до входа в землю в т.4; безканальная прокладка от т.4 до т. 4а; подземной прокладки от входа в землю т.5 до выхода из земли т.6; надземной прокладки от выхода из земли т.6 через т.7 до ж.дома № 8 по ул. Деминская	Костромская область., г.Кострома, ул.Деминская. д.8	44:27:061201:812	Выписка из Единого государственного реестра недвижимости от 2 апреля 2019г.
182	Линейный объект	Костромская обл., г.Кострома, ул. Задорина, ул. Юных пионеров, переулок Кирпичный, ул.Козуева. Тепловая сеть в квартале № 58	44:27:000000:14802	Выписка из Единого государственного реестра недвижимости от 2 апреля 2019г.
183	Тепловая сеть	Костромская обл., г.Кострома, м/р-н Давыдовский-3, д. 40	44:27:000000:1613	Выписка из Единого государственного реестра недвижимости от 11 марта 2019г.
184	Линейный объект	Костромская обл., г.Кострома, ул. Красная Байдарка, тепловая сеть к жилому дому № 1 по улице Красная Байдарка от котельной Калориферного завода	44:27:000000:13538	Выписка из Единого государственного реестра недвижимости от 6 марта 2019г.
185	Линейный объект	Костромская обл., г.Кострома, м/р-н Давыдовский-3, тепловая сеть от СК-1 до жилого дома № 4а	44:27:000000:13305	Выписка из Единого государственного реестра недвижимости от 2 апреля 2019г.
186	Линейный объект	Костромская обл., г.Кострома, ул. Терешковой, 34, тепловая сеть в квартале № 47	044:27:040217:306	Выписка из Единого государственного реестра недвижимости от 11 марта 2019г.
187	Линейный объект	Костромская обл., г.Кострома, просп. Текстильщиков, 73, тепловая сеть в квартале № 46	44:27:040221:87	Выписка из Единого государственного реестра недвижимости от 5 апреля 2019г.
188	Линейный объект	Костромская обл., г.Кострома, ул. Терешковой, ул. Симановского, ул. Борьбы, пер. Безымянный, тепловая сеть в квартале № 65	44:27:000000:13648	Выписка из Единого государственного реестра недвижимости от 6 марта 2019г.

189	Линейный объект	Костромская обл., г.Кострома, ул. Солоница, ул. Физкультурная, ул. Линейная, проспект Речной. Тепловая сеть в квартале № 264	44:27:000000:13481	Выписка из Единого государственного реестра недвижимости от 11 марта 2019г.
190	Тепловая сеть от ЦТП по ул Индустриальной у жилого дома №59	Костромская обл., г.Кострома, ул. Фестивальная, ул. Индустриальная, пр-д Мичуринцев, пр-д Глазковский	44:27:000000:15885	Выписка из Единого государственного реестра недвижимости от 2 апреля 2019г.
191	Тепловые сети в кварталах А2,11,12	Костромская обл., г.Кострома, ул. Советская, ул. Чайковского, ул. Кооперации, ул. Лесная, ул. Горная. Тепловые сети в квартале А2, 11, 12	44:27:000000:13247	Выписка из Единого государственного реестра недвижимости от 11 марта 2019г.
192	Линейный объект	Костромская область, г. Кострома, мкр. Давыдовский-2, Тепловая сеть от здания ЦТП-4, лит.1Л	44:27:000000:13272	Выписка из Единого государственного реестра недвижимости от 6 марта 2019г.
193	Линейный объект	Костромская обл., г. Кострома, м/р-н. Давыдовский-3, Тепловая сеть	44:27:000000:13311	Выписка из Единого государственного реестра недвижимости от 12 марта 2019г.
194	Линейный объект	Костромская область, г. Кострома, ул. Димитрова, ул. Профсоюзная, ул. Энергетиков. Тепловая сеть от тк-24/1 (мех. колонна ул. Энергетиков, 3)	44:27:000000:13330	Выписка из Единого государственного реестра недвижимости от 12 марта 2019г.
195	линейный объект, в том числе: тепловые сети, протяженность трассы: 1391 м., протяженность трубопроводов: 2858 м.; горячее водоснабжение, протяженность трассы: 627 м., протяженность трубопроводов: 837 м.; инвентарный номер IV-188, лит. 1Л, адрес объекта: Костромская обл., г.Кострома, ул., Дорожная 2-я, Мичуринцев, Центральная 2-я, Кинешемское шоссе, Тепловая сеть по ул. Дорожная 2-я	Костромская обл., г.Кострома, ул., Дорожная 2-я, Мичуринцев, Центральная 2-я, Кинешемское шоссе, Тепловая сеть по ул. Дорожная 2-я	44:27:000000:16405	Выписка из Единого государственного реестра недвижимости от 31 мая 2019г.

196	Линейный объект	Костромская обл., г. Кострома, пр-д Давыдовский 6-й, Тепловая сеть от 2тк-16 до жилых домов №25,№27	44:27:070247:169	Выписка из Единого государственного реестра недвижимости от 11 марта 2019г.
197	Тепловая сеть	Костромская обл., г. Кострома, ул. Красноармейская	44:27:040314:29	Выписка из Единого государственного реестра недвижимости от 12 марта 2019г.
198	Тепловая сеть	Костромская область, г Кострома, ул Комсомольская, ул Островского, пр-кт Текстильщиков, ул Спасокукоцкого	44:27:000000:1997	Выписка из Единого государственного реестра недвижимости от 11 марта 2019г.
199	Линейный объект	Костромская обл., г.Кострома, ш. Кинешемское, дом 26а, Тепловые сети от здания ЦТП	44:27:070104:3459	Выписка из Единого государственного реестра недвижимости от 12 марта 2019г.
200	Тепловая сеть	Костромская область, г Кострома, ул Красноармейская, ул Горького, ул Ю Пионеров, ул Полянская, тепловые сети в квартале № 37	44:27:000000:3396	Выписка из Единого государственного реестра недвижимости от 3 апреля 2019г.
201	Тепловая сеть в кварталах № 4, №5	Костромская область, г. Кострома, ул. Пятницкая, ул. Симановского, пр-т Текстильщиков,ул. Островского, тепловая сеть в кварталах № 4, № 5	44:27:000000:2144	Выписка из Единого государственного реестра недвижимости от 12 марта 2019г.
202	Тепловые сети от ЦТП №30 и от ЦТП №38 до жилых домов	Костромская область, г. Кострома, ул. Профсоюзная, от тк-7 до жилого дома №32 по ул. Профсоюзной, по подвалу жилого дома №32 по ул. Профсоюзной, от жилого дома №32 до жилого дома №32	44:27:070408:1040	Выписка из Единого государственного реестра недвижимости от 11 марта 2019г.
203	Линейный объект	Костромская обл., г.Кострома, пер. Зеленый, тепловая сеть к жилому дому №12	44:27:000000:13463	Выписка из Единого государственного реестра недвижимости от 12 марта 2019г.
204	Линейный объект	Костромская область, г Кострома, мкр Якиманиха, Тепловая сеть в квартале №155	44:27:000000:15888	Выписка из Единого государственного реестра недвижимости от 11 марта 2019г.
205	Линейный объект	Костромская область, г. Кострома, ул. Индустриальная, Профсоюзная, Центральная, Тепловая сеть от 6тк-11 до 2тк-22	44:27:000000:13511	Выписка из Единого государственного реестра недвижимости от 3 апреля 2019г.

206	Тепловая сеть	Костромская область, г. Кострома, в квартале №26, ул. Пятницкая, ул. Комсомольская, ул. Островского, пр-кт Текстильщиков	44:27:000000:1996	Выписка из Единого государственного реестра недвижимости от 12 марта 2019г.
207	Линейный объект	Костромская обл., г. Кострома, ул. Профсоюзная, Тепловая сеть от 6 тк-4 и от ЦТП № 26	44:27:000000:13333	Выписка из Единого государственного реестра недвижимости от 11 марта 2019г.
208	Линейный объект	Костромская область, г. Кострома, ул. Индустриальная, Тепловая сеть от 6тк-6	44:27:000000:14202	Выписка из Единого государственного реестра недвижимости от 12 марта 2019г.
209	Тепловая сеть	Костромская область, г. Кострома, ул. Индустриальная, д. 30. Тепловая сеть	44:27:000000:2526	Выписка из Единого государственного реестра недвижимости от 12 марта 2019г.
210	Линейный объект	Костромская обл., г. Кострома, ул. Симановского, 80а, Тепловая сеть в кварталах №65	44:27:040223:552	Выписка из Единого государственного реестра недвижимости от 11 марта 2019г.
211	Линейный объект	Костромская обл., г. Кострома, Тепловая сеть от здания №42 на стадионе "Спартак" до тепломагистрали	44:27:000000:13596	Выписка из Единого государственного реестра недвижимости от 3 апреля 2019г.
212	нежилое сооружение, линейный объект: участки тепловой сети, протяженность трассы: 146 м., протяженность трубопроводов: 316 м., инвентарный номер: IV-1316, лит. 1Л (участки 1-34, 1-35), адрес объекта: Костромская обл., г. Кострома, м/р-н Давыдовский-2, Участки тепловой сети	Костромская обл., г. Кострома, м/р-н Давыдовский-2, Участки тепловой сети	44:27:000000:15896	Выписка из Единого государственного реестра недвижимости от 6 апреля 2019г.
213	Линейный объект	Костромская обл., г. Кострома, м/р-н Юбилейный, тепловая сеть в квартале №367	44:27:000000:13206	Выписка из Единого государственного реестра недвижимости от 12 марта 2019г.
214	Линейный объект	Костромская область, г. Кострома, ул. Красноармейская, ул. Полянская, ул. Ново-Полянская, 1-й Окружной переулок. Тепловые сети в квартале №53	44:27:000000:13267	Выписка из Единого государственного реестра недвижимости от 13 марта 2019г.

215	Линейный объект	Костромская область, г. Кострома, пр-кт Мира, тепловая сеть в квартале 142-а, находящейся на территории ЛОС	44:27:000000:15876	Выписка из Единого государственного реестра недвижимости от 12 марта 2019г.
216	Тепловая сеть	Костромская обл., г.Кострома, ул. Смирнова Юрия	44:27:000000:14138	Выписка из Единого государственного реестра недвижимости от 12 марта 2019г.
217	Сооружение (тепловая сеть:транзит по подвалу дома №20 по ул.5-я Рабочая)	Костромская область, г. Кострома, ул. Рабочая 5-я, д.20	44:27:000000:14080	Выписка из Единого государственного реестра недвижимости от 13 марта 2019г.
218	Линейный объект	Костромская область, г. Кострома, мкр Давыдовский-2, тепловая сеть	44:27:000000:13282	Выписка из Единого государственного реестра недвижимости от 12 марта 2019г.
219	Тепловые сети	Костромская область, г. Кострома, от котельной № 2, м/р-н Черноречье, 20а	44:27:000000:2808	Выписка из Единого государственного реестра недвижимости от 2 апреля 2019г.
220	Тепловые сети	Костромская область, р-н Костромской, г. Кострома, мкр Черноречье, Тепловые сети от ранее эксплуатируемой котельной д.8-а к домам №1,2,3,3а,4,5,6,8,10,12,12а,14, литер 3-1Л-3-34Л,4Л,5Л,6Л	44:27:070109:4664	Выписка из Единого государственного реестра недвижимости от 12 марта 2019г.
221	Тепловые сети	Костромская область, р-н Костромской, г. Кострома, мкр Черноречье, д 31а	44:27:070109:4672	Выписка из Единого государственного реестра недвижимости от 31 мая 2019г.
222	Линейный объект	Костромская область, г. Кострома, ул. Князева, Лавровская, Катушечная, Сенная, Маршала Новикова, Тепловая сеть в кварталах 20, 21, 107, 108, 109	44:27:000000:13911	Выписка из Единого государственного реестра недвижимости от 12 марта 2019г.
223	Линейный объект	Костромская область, г. Кострома, ул. Катушечная, пр-т Мира,ул. Боевая, ул. Беговая, ул. Галичская. Тепловая сеть в кварталах № 140, 143	44:27:000000:13646	Выписка из Единого государственного реестра недвижимости от 2 апреля 2019г.
224	Линейный объект	Костромская обл., г. Кострома, ул. Борьбы - ул. Терешковой, ул.Козуева - ул.Депутатская. Тепловая сеть от к-7 по ул. Борьбы в квартале 49	44:27:000000:15603	Выписка из Единого государственного реестра недвижимости от 12 марта 2019г.

225	Тепловая трасса	Костромская область, г Кострома, от котельной по ул Лесная №25 до дома №53 по ул Кооперации	44:27:000000:1595	Выписка из Единого государственного реестра недвижимости от 1 марта 2019г.
226	Тепловые сети к жилому дому № 51 по ул. Магистральной (ТК-1-дом № 51 по ул. Магистральной; прот.тр. 9,12м.)	Костромская область, г Кострома, ул. Магистральная, д. 51	44:27:080601:87	Выписка из Единого государственного реестра недвижимости от 17 мая 2019г.
227	Теплотрасса к жилому дому № 16а в микрорайоне Давыдовский-3	Костромская область, г Кострома, микрорайон Давыдовский-3	44:27:000000:13309	Выписка из Единого государственного реестра недвижимости от 8 апреля 2019г.
228	Теплотрасса к жилым домам № 14 и 14а в микрорайоне Давыдовский-3	Костромская область, г Кострома, микрорайон Давыдовский-3	44:27:000000:13310	Выписка из Единого государственного реестра недвижимости от 18 апреля 2019г.
229	Тепловые и электрические сети (движимое)			Выписка из реестра муниципального имущества города Костросы от 22.03.2019 № 19
230	Оборудование (движимое)			Выписка из реестра муниципального имущества города Костросы от 22.03.2019 № 20

Концедент	Концессионер	Субъект	Балансодержатель
Администрация города Костромы	**ПАО «Территориальная генерирующая компания №2»**	**Субъект Российской Федерации Костромская область**	**МУП г. Костромы «Городские сети»**
Глава Администрации города Костромы	Генеральный директор	Заместитель губернатора Костромской области – Директор департамента строительства, жилищно-коммунального хозяйства и топливно-энергетического комплекса Костромской области	Директор
А. В. Смирнов	Н.И. Пинигина	А.И. Дмитриев	Д.Ю. Сорокин

Приложение № 3

к концессионному соглашению от 28.06.2019 № 54-9

«Перечень документов, удостоверяющих право хозяйственного ведения и их копии»

№№	Наименование объекта	Адрес (местоположение) имущества	Кадастровый номер (условный)	Наименование и реквизиты документа
1	Нежилое помещение	город Кострома, улица Лермонтова, дом 9, помещение 8	44:27:040708:115	Выписка из Единого государственного реестра недвижимости от 19 февраля 2019г. № КУВИ-001/2019-3832803
2	Здание центрального теплового пункта	город Кострома, улица Фестивальная, дом 28, строение 1	44:27:070202:1638	Выписка из Единого государственного реестра недвижимости от 18 февраля 2019г. № КУВИ-001/2019-3738351
3	Нежилое помещение	город Кострома, улица Южная, дом 9, строение 1, нежилое помещение№1 (бойлерная) центрального теплового пункта №3	44:27:080515:3994	Выписка из Единого государственного реестра недвижимости от 13 февраля 2019г.
4	Нежилое помещение	город Кострома, ул Маяковского, д 12, нежилое помещение №3, лит.Б1	44:27:040409:419	Выписка из Единого государственного реестра недвижимости от 8 февраля 2019г.
5	Здание бойлерной	город Кострома, улица Профсоюзная, дом 38, строение 1	44:27:070405:84	Выписка из Единого государственного реестра недвижимости от 13 февраля 2019г.
6	Нежилое строение	город Кострома, микрорайон Давыдовский-1, дом 4а	44:27:070302:3233	Выписка из Единого государственного реестра недвижимости от 19 февраля 2019г. № КУВИ-001/2019-3832857
7	Нежилое строение	город Кострома, микрорайон Давыдовский-2, дом 7а, Здание центрального теплового пункта (ЦТП)№4, лит.А	44:27:070305:2358	Выписка из Единого государственного реестра недвижимости от 13 февраля 2019г.
8	Центральный тепловой пункт	город Кострома, улица Профсоюзная, дом 34А, строение 1	44:27:070408:117	Выписка из Единого государственного реестра недвижимости от 19 февраля 2019г. № КУВИ-001/2019-3833005
9	Здание теплового пункта	город Кострома, улица Профсоюзная, дом 26, строение 1	44:27:070707:40	Выписка из Единого государственного реестра недвижимости от 11 февраля 2019г.

10	Нежилое помещение	город Кострома, улица Калиновская, дом 25а, помещение 5	44:27:040409:252	Выписка из Единого государственного реестра недвижимости от 27 февраля 2019г.
11	Нежилое помещение	город Кострома, микрорайон Якиманиха, дом 3, строенеие 1, строение 1, нежилое помещение №1 (бойлерная)	44:27:040327:2240	Выписка из Единого государственного реестра недвижимости от 11 февраля 2019г.
12	Нежилое помещение	город Кострома, микрорайон Якиманиха, дом 8а, нежилое помещение №1 (бойлерная)	44:27:040327:2248	Выписка из Единого государственного реестра недвижимости от 8 февраля 2019г.
13	Нежилое помещение	город Кострома, улица Пушкина, дом 1б, Здание спортивного зала, нежилое помещение №4 (бойлерная) в здании спортивного зала	44:27:040428:1056	Выписка из Единого государственного реестра недвижимости от 11 февраля 2019г.
14	Нежилое помещение	город Кострома, улица Новый быт, дом 2, Здание бойлерной и ПНС, нежилое помещение №1	44:27:040311:1912	Выписка из Единого государственного реестра недвижимости от 13 февраля 2019г.
15	Нежилое строение	город Кострома, проезд Кирпичный, дом 3а	44:27:040307:1271	Выписка из Единого государственного реестра недвижимости от 28 мая 2019г.
16	Часть нежилого строения (комнаты №1,2) (ЦТП))	город Кострома, улица Сусанина Ивана, дом 37, строение 1	44:27:040620:1377	Выписка из Единого государственного реестра недвижимости от 24 февраля 2019г.
17	Центральный тепловой пункт	город Кострома, улица Сусанина Ивана , дом 54/17, строение 1	44:27:040612:89	Выписка из Единого государственного реестра недвижимости от 11 февраля 2019г.
18	Нежилое строение	город Кострома, поселок Новый, дом 10, Здание ЦТП (центрального теплового пункта)	44:27:050601:1339	Выписка из Единого государственного реестра недвижимости от 18 февраля 2019г. № КУВИ-001/2019-3733910
19	Котельная №1	город Кострома, проезд Строительный, дом 3б	44:27:080125:211	Выписка из Единого государственного реестра недвижимости от 18 февраля 2019г. № КУВИ-001/2019-3734489
20	Тепловой распределительный пункт	город Кострома, улица Береговая, дом 45а	44:27:010204:102	Выписка из Единого государственного реестра недвижимости от 18 февраля 2019г. № КУВИ-001/2019-3734229
21	Нежилое помещение	город Кострома, улица Запрудня, дом 19, помещения 7,8,9,10	44:27:020340:564	Выписка из Единого государственного реестра недвижимости от 18 февраля 2019г. № КУВИ-001/2019-3736509

22	Центральный тепловой пункт	город Кострома поселок Волжский, квартал 2, дом 24	44:27:020102:25	Выписка из Единого государственного реестра недвижимости от 18 февраля 2019г. № КУВИ-001/2019-3737380
23	Здание центрального теплового пункта №9	город Кострома, Рабочий проспект, у дома №34, литер А	44:27:040311:2054	Выписка из Единого государственного реестра недвижимости от 18 февраля 2019г. № КУВИ-001/2019-3738647
24	Здание центрального теплового пункта №1	город Кострома, микрорайон Паново, дом 8а, литера А	44:27:080515:4465	Выписка из Единого государственного реестра недвижимости от 18 февраля 2019г. № КУВИ-001/2019-3738538
25	Здание центрального теплового пункта №2	город Кострома, микрорайон Паново, дом 18, строение 1	44:27:080515:4468	Выписка из Единого государственного реестра недвижимости от 18 февраля 2019г. № КУВИ-001/2019-3750436
26	Здание центрального теплового пункта №4	город Кострома, микрорайон Паново, дом 28б,литера А	44:27:080515:4466	Выписка из Единого государственного реестра недвижимости от 18 февраля 2019г. № КУВИ-001/2019-3738711
27	Здание центрального теплового пункта №5	город Кострома, микрорайон Паново, дом 30а, литера А	44:27:080515:4467	Выписка из Единого государственного реестра недвижимости от 18 февраля 2019г. № КУВИ-001/2019-3738575
28	ЦТП-2	город Кострома, микрорайон Давыдовский-1, дом 12а	44:27:070302:3661	Выписка из Единого государственного реестра недвижимости от 18 февраля 2019г. № КУВИ-001/2019-3717310
29	Здание центрального теплового пункта №3	город Кострома, микрорайон Давыдовский-1, дом 24, строение 1	44:27:070302:3578	Выписка из Единого государственного реестра недвижимости от 18 февраля 2019г. № КУВИ-001/2019-3737909
30	Здание центрального теплового пункта № 6	город Кострома улица Ярославская, дом 37в	44:27:080516:2701	Выписка из Единого государственного реестра недвижимости от 18 февраля 2019г. № КУВИ-001/2019-3737171
31	Здание центрального теплового пункта №8	город Кострома Некрасовское шоссе, в районе дом 195	44:27:010104:187	Выписка из Единого государственного реестра недвижимости от 18 февраля 2019г. № КУВИ-001/2019-3738320
32	Центральный тепловой пункт	город Кострома, улица Профсоюзная, дом 25, строение 1	44:27:070302:3636	Выписка из Единого государственного реестра недвижимости от 18 февраля 2019г. № КУВИ-001/2019-3732773
33	нежилое строение (котельная)	город Кострома, проспект Мира, дом 8/6, строение 1	44:27:040107:36	Выписка из Единого государственного реестра недвижимости от 11 февраля 2019г.
34	Нежилое здание	город Кострома, микрорайон Юбилейный, 18а	44:27:070705:2401	Выписка из Единого государственного реестра недвижимости от 9 апреля 2019г.

35	Энергетический производственно - технологический комплекс	город Кострома, улица Беговая, энергетический производственно-технологический комплекс по выработке и отпуску потребителям тепловой энергии, д 57, строение 1	44:27:040411:485	Выписка из Единого государственного реестра недвижимости от 5 февраля 2019г.
36	Центральный тепловой пункт	город Кострома, улица Беговая, дом 31а	44:27:040410:98	Выписка из Единого государственного реестра недвижимости от 23 января 2019г. № КУВИ-001/2019-1457668
37	Энергетический производственно - технологический комплекс	город Кострома, улица Индустриальная, Энергетический производственно-технологический комплекс по выработке и отпуску потребителям тепловой энергии, дом53	44:27:070202:1277	Выписка из Единого государственного реестра недвижимости от 19 февраля 2019г. № КУВИ-001/2019-3796218
38	Энергетический производственно - технологический комплекс	город Кострома, улица Катущечная, дом 56, строение 1, Энергетический производственно-технологический комплекс	44:27:040410:1264	Выписка из Единого государственного реестра недвижимости от 1 марта 2019г.
39	энергетич.производственно - технологич.комплекс по выработке и отпуску потребителям теплов.энергии	город Кострома, улица Козуева, дом 66	44:27:040307:98	Выписка из Единого государственного реестра недвижимости от 23 января 2019г. № КУВИ-001/2019-1457934
40	Энергетический производственно - технологический комплекс	город Кострома, улица Коммунальная, дом 30, Энергетический производственно-технологический комплекс по выработке и отпуску потребителям тепловой	44:27:040440:468	Выписка из Единого государственного реестра недвижимости от 24 января 2019г. № КУВИ-001/2019-1536495
41	Энергетический производственно - технологический комплекс	город Кострома, площадь Мира, дом 2, строение 1, энергетический производ.-технологич. комплекс по выработке и отпуску потребителям тепловой энергии	44:27:040503:4	Выписка из Единого государственного реестра недвижимости от 4 марта 2019г. № КУВИ-001/2019-5033177

42	Энергетический производственно - технологический комплекс	город Кострома, улица Никитская, дом 52, энергетич. производ. - технологич. комплекс по выработке и отпуску потребителям тепловой энергии	44:27:040643:260	Выписка из Единого государственного реестра недвижимости от 24 января 2019г. № КУВИ-001/2019-1537521
43	Энергетический производственно - технологический комплекс	г.Кострома, ул. Никитская, дом 60, строение 1, энергетич. производ.-технологич. комплекс по выработке и отпуску потребителям тепловой энергии	44:27:040644:1772	Выписка из Единого государственного реестра недвижимости от 5 февраля 2019г.
44	Энергетический производственно - технологический комплекс	город Кострома, улица Советская, дом 77, энергетический производ. - технологич. комплекс по выработке и отпуску потребителям тепловой энергии	44:27:040613:107	Выписка из Единого государственного реестра недвижимости от 7 марта 2019г.
45	Энергетический производственно - технологический комплекс	город Кострома, улица Сусанина Ивана, д 50, строение 1, энергетичпроизводственно-технологический комплекс по выработке и отпуску потребителям теплэнергии	44:27:040611:577	Выписка из Единого государственного реестра недвижимости от 4 февраля 2019г.
46	Энергетический производственно - технологический комплекс	г.Кострома, мкр-н Юбилейный, д.21-а, энергетический производ.-технологич. комплекс по выработке и отпуску потребителям тепловой энергии	44:27:070703:862	Выписка из Единого государственного реестра недвижимости от 4 февраля 2019г.
47	Энергетический производственно - технологический комплекс	город Кострома, улица Новоселов, дом 11, строение 1, энергетич. производ.-технологич. комплекс по выработке и отпуску потребителям тепловой энергии	44:27:070231:92	Выписка из Единого государственного реестра недвижимости от 4 февраля 2019г.
48	Энергетический производственно - технологический комплекс	город Кострома, бульвар Петрковского, энергетический производственно-технологический комплекс по выработке и отпуску потребителям тепловой энергии, дом 5	44:27:040723:379	Выписка из Единого государственного реестра недвижимости от 19 февраля 2019г. № КУВИ-001/2019-3798256

49	Линейный объект	Костромская обл., г.Кострома, Улица Н.Бабушкиной, Мясницкая, Свердлова, Ив.Сусанина. Тепловая сеть в кварталах 163 и 164	44:27:000000:13246	Выписка из Единого государственного реестра недвижимости от 10 марта 2019г.
50	Тепловая сеть от К-45 в квартале 24,25,32	Костромская область, г.Кострома, просп. Текстильщиков, Спасокукоцкого, Симановского, Комсомольская	44:27:000000:13651	Выписка из Единого государственного реестра недвижимости от 28 февраля 2019г.
51	Тепловая сеть	Костромская область, г.Кострома,Тепловая сеть в квартале 66 по ул.Терешковой, ул.Симановского, проспект Текстильщиков	44:27:000000:2971	Выписка из Единого государственного реестра недвижимости от 1 марта 2019г.
52	Тепловая сеть от котельной №2 к жилым домам №15,17 "а" по ул.Голубкова, №35,35 "а" по ул. Стопани, протяженность трассы 204,05м: тепловая сеть в ж/б непроходных каналах от тк6 до жилого дома № 17а по ул. Голубкова протяженность трассы 16,00м; от тк6 до жилого дома № 17а по ул. Голубкова трубопровод горячего водоснабжения протяженность трассы 16,00м; тапловая сеть в ж/б непроходных каналах от тк8 до жилого дома № 35 по ул. Стопани протяженность трассы 15,00м; от тк8 до жилого дома № 35 по ул. Стопани трубопровод горячего водоснабжения протяженность трассы 15,00м; тепловая сеть в ж/бнепроходных каналах от тк4 через тк9 до школы № 6, дом № 15 по ул. Голубкова протяженность трассы	Костромская область, г.Кострома, ул. Голубкова, Стопани	44:27:000000:13995	Выписка из Единого государственного реестра недвижимости от 1 марта 2019г.

53	Тепловая сеть от К-99 до домов №78/28,80 по ул.Катушечной в квартале №140 протяженность трассы 66,0м: в том числе: Подземный трубопровод от К-99 до жилого дома № 80 по ул. Катушечной протяженность трассы 61,5м; Подземный трубопровод от т.1 до жилого дома № 78/28 по ул. Катушечной протяженность трассы 4,5м	Костромская область, г.Кострома, ул. Катушечная	44:27:040420:952	Выписка из Единого государственного реестра недвижимости от 28 февраля 2019г.
54	Тепловая сеть	Костромская область, г.Кострома, мкр-н Паново, д.36,38	44:27:000000:1238	Выписка из Единого государственного реестра недвижимости от 7 марта 2019г.
55	Тепловая сеть от ЦТП №4	Костромская область, г.Кострома, мкр-н Паново	44:27:080515:3039	Выписка из Единого государственного реестра недвижимости от 1 марта 2019г.
56	Тепловая сеть от котельной №7 к жилым домам в д. Некрасово Костромского района	Костромская область, Костромской район, д. Некрасово	44:07:000000:1901	Выписка из Единого государственного реестра недвижимости от 4 марта 2019г.
57	Тепловая сеть	Костромская область, г. Кострома, ул. Малышковская, д. 55, тепловая сеть	44:27:080428:312	Выписка из Единого государственного реестра недвижимости от 20 февраля 2019г.
58	Тепловая сеть в квартале 13,119 от СК-9а	Костромская область, г. Кострома, ул. Нижняя Дебря, ул. Горная, переулок Мельничный	44:27:000000:14740	Выписка из Единого государственного реестра недвижимости от 7 марта 2019г.
59	Тепловая сеть по ул.Федосеева,Ерохова,Борьбы, в квартале №69	Костромская область, г. Кострома, ул. Федосеева, Ерохова, Борьбы	44:27:000000:243	Выписка из Единого государственного реестра недвижимости от 1 марта 2019г.
60	Линейный объект - Тепловые сети по ул.Коммунаров, Запрудня, Речной проспект	Костромская область, г.Кострома, ул.Коммунаров, Запрудня, Речной проспект	44:27:000000:13252	Выписка из Единого государственного реестра недвижимости от 28 февраля 2019г.
61	Линейный объект	г.Кострома, ул.Рабочая 11-я, Новый быт, Ленина, Рабочий проспект, Тепловая сеть в квартале №89	44:27:000000:13467	Выписка из Единого государственного реестра недвижимости от 10 марта 2019г.
62	Линейный объект	Костромская обл., г.Кострома, ул.Беленогова, дом 18/1, тепловая сеть от котельной, лит.1Л	44:27:080207:1667	Выписка из Единого государственного реестра недвижимости от 1 марта 2019г.

63	Линейный объект	Костромская обл., г.Кострома, проспект Мира, улицы Калиновская, Галичская, Маршала Новикова. Тепловая сеть в квартале № 131	44:27:000000:13327	Выписка из Единого государственного реестра недвижимости от 2 марта 2019г.
64	Линейный объект	Костромская обл., г.Кострома, ш. Кинешемское, дом 72. Тепловая сеть от котельной, расположенной на территории школы-интерната №3	44:27:070301:1898	Выписка из Единого государственного реестра недвижимости от 2 марта 2019г.
65	Сооружение: Тепловые сети с сетями горячего водоснабжения в квартале №75	Костромская обл., г.Кострома, ул. Катушечная, ул. Беговая, ул. Маяковского, ул. Калиновская	44:27:000000:14792	Выписка из Единого государственного реестра недвижимости от 10 марта 2019г.
66	Тепловые сети	Костромская обл., г.Кострома, ул., Рабочий проспект, 5-я Рабочая, Новый Быт, Рабочая 7-я	44:27:000000:3279	Выписка из Единого государственного реестра недвижимости от 10 марта 2019г.
67	Сооружение - тепловые сети от к-118 в квартале 82-98 (Рабочий проспект, ул.Рабочая, ул.Юных Пионеров)	Костромская обл., г.Кострома, Рабочий проспект, Рабочая, Юных пионеров, Тепловые сети от к-118 в квартале 82-98	44:27:040328:1575	Выписка из Единого государственного реестра недвижимости от 10 марта 2019г.
68	Линейный объект	Костромская обл., г.Кострома, ул. Волжская, Участок теплотрассы от камеры ТК-6 до жилого дома №20 по улице Волжской	44:27:070109:4825	Выписка из Единого государственного реестра недвижимости от 12 марта 2019г.
69	Линейный объект	Костромская обл., г.Кострома, ул. Водяная, дом 95-а, Тепловые сети от котельной	44:27:000000:14772	Выписка из Единого государственного реестра недвижимости от 28 февраля 2019г.
70	Линейный объект	Костромская обл., г.Кострома, ул. Центральная, ул. Профсоюзная, 2-я Волжская, ул. Димитрова. Тепловая сеть в квартале №450 (квартал базы)	44:27:000000:13303	Выписка из Единого государственного реестра недвижимости от 2 марта 2019г.
71	Линейный объект	Костромская обл., г.Кострома, улицы М.Новикова, Катушечная, Калиновская, пр.Мира, тепловые сети в квартале №132	44:27:000000:13297	Выписка из Единого государственного реестра недвижимости от 10 марта 2019г.
72	Сооружение : Тепловые сети	Костромская обл., г.Кострома, ул. Ленина, Князева, просп.Мира	44:27:000000:14624	Выписка из Единого государственного реестра недвижимости от 2 марта 2019г.

73	Линейный объект	Костромская обл., г.Кострома, пр.Березовый, дом 1, строение 1, тепловая сеть от котельной	44:27:080609:829	Выписка из Единого государственного реестра недвижимости от 2 марта 2019г.
74	Тепловые сети	Костромская область, г Кострома, Тепловая сеть в квартале №361 по ул Центральная, ул Профсоюзная, ул Димитрова	44:27:070239:1279	Выписка из Единого государственного реестра недвижимости от 1 марта 2019г.
75	линейный объект	Костромская обл., г.Кострома, Борьбы, Терешковой, Козуева, Красная Слобода, Тепловые сети в квартале №63	44:27:000000:14710	Выписка из Единого государственного реестра недвижимости от 1 марта 2019г.
76	Линейный объект- Тепловая сеть от котельной №10 к жилым домам в пос.Гари	Костромская обл., Костромской р-н, г.Кострома, пос. Гари	44:27:050901:210	Выписка из Единого государственного реестра недвижимости от 10 марта 2019г.
77	Тепловая сеть от К-61 в квартале Б до зданий Красных рядов	Костромская обл., г.Кострома, ул. Красные ряды, в квартале Б	44:27:000000:3152	Выписка из Единого государственного реестра недвижимости от 10 марта 2019г.
78	Тепловые сети	Костромская обл., г. Кострома, ул. Новый Быт, Ленина, Рабочий проспект	44:27:000000:1992	Выписка из Единого государственного реестра недвижимости от 1 марта 2019г.
79	Линейный объект	Костромская обл., г. Кострома, ул. Озерная, дом 67, сооружен. 1, тепловые сети от котельной к зданию конторы	44:27:050511:47	Выписка из Единого государственного реестра недвижимости от 10 марта 2019г.
80	Линейный объект	Костромская обл., г. Кострома, ул. Калиновская, Тепловая сеть в квартале №133	44:27:000000:15601	Выписка из Единого государственного реестра недвижимости от 1 марта 2019г.
81	Тепловая сеть	Костромская обл., г. Кострома, ул. Войкова, тепловая сеть от т-1 к дому №40	44:27:040623:132	Выписка из Единого государственного реестра недвижимости от 2 марта 2019г.
82	Линейный объект	Костромская обл., г. Кострома, ул. Юбилейная, Профсоюзная, Тепловая сеть от котельной хлебоприемного комбината (квартал 372)	44:27:000000:13339	Выписка из Единого государственного реестра недвижимости от 10 марта 2019г.
83	Тепловая трасса от ТК № 1 до дома № 30 по ул. Ю.Пионеров	Костромская область, р-н. Костромской, г. Кострома, ул. Юных Пионеров, д. 30	44:27:040308:157	Выписка из Единого государственного реестра недвижимости от 1 марта 2019г.
84	Тепловая сеть	Костромская область, г Кострома, ш Кинешемское, д 6а	44:27:070104:994	Выписка из Единого государственного реестра недвижимости от 10 марта 2019г.
85	Линейный объект	Костромская область, г Кострома, ул Галичская, д 142, тепловая сеть от камеры 4тк16	44:27:060301:1943	Выписка из Единого государственного реестра недвижимости от 2 марта 2019г.

86	Линейный объект	Костромская обл., г. Кострома, ул. Войкова, Никитская, Кузнецкая, Советская	44:27:000000:13193	Выписка из Единого государственного реестра недвижимости от 4 марта 2019г.
87	Тепловые сети: транзит по подвалу дома №49 по ул.Терешковой	Костромская область, г. Кострома, ул. Терешковой	44:27:000000:13269	Выписка из Единого государственного реестра недвижимости от 11 марта 2019г.
88	Тепловые сети	Костромская область, г Кострома, ул Спасокукоцкого, ул Текстильщиков, ул Депутатская, ул Симановского	44:27:000000:3124	Выписка из Единого государственного реестра недвижимости от 4 марта 2019г.
89	Линейный объект	Костромская область, г Кострома, ул Мясницкая, д 43а, тепловые сети от камеры тк-61	44:27:040609:165	Выписка из Единого государственного реестра недвижимости от 5 марта 2019г.
90	Линейный объект	Костромская область, город Кострома, улицы пер. Кадыевский, Пятницкая, Комсомольская, пр-т Текстильщиков, тепловая сеть в квартале № 25	44:27:000000:13346	Выписка из Единого государственного реестра недвижимости от 4 марта 2019г.
91	Линейный объект	Костомская обл., г. Кострома, ул. Беговая, Галичская, Калиновская, пр-т Мира, Боевая, Тепловая сеть в квартале № 143	44:27:000000:13647	Выписка из Единого государственного реестра недвижимости от 4 марта 2019г.
92	Линейный объект	Костромская обл., г. Кострома, улицы Козуева, Комсомольская, Ленина, Пятницкая, тепловые сети в квартале № 22	44:27:000000:13248	Выписка из Единого государственного реестра недвижимости от 4 марта 2019г.
93	Линейный объект	Костромская обл., г. Кострома, ул. Крестьянская, Дзержинского 9, 9в, 9д, 9з	44:27:040705:142	Выписка из Единого государственного реестра недвижимости от 11 марта 2019г.
94	Линейный объект-тепловая сеть от котельной ЗАО "Аграф" к домам по ул.Костромской	Костромская область, г Кострома, ул Костромская, Мирославская,Родниковая, перКостромской	44:27:000000:14774	Выписка из Единого государственного реестра недвижимости от 4 марта 2019г.
95	Тепловая сеть от котельной №3 к жилым домам №№22,24,2,28,32,36,38 по ул.Проселочной,,№№20,22,23а ,24,26,26а,28,30,32,34 по ул.Беленогова,№№3,4,6 по ул.Голубкова,№№11,12,13,15 по ул.Почтовой	Костромская область, г.Кострома, ул. Проселочная, 22,24,26,28,32,36,38; Беленогова,20,22,23а,24,26,26а,28,30,32,34; Голубкова, 3,4,6; Почтовая 11,12,13,15	44:27:000000:13286	Выписка из Единого государственного реестра недвижимости от 4 марта 2019г.

96	Тепловые сети	Костромская область, р-н Костромской, г Кострома, пр-кт Мира, д 114, тепловые сети от ранее эксплуатируемой котельной д.114	44:27:040518:214	Выписка из Единого государственного реестра недвижимости от 20 марта 2019г.
97	Линейный объект - тепловые сети в кварталах №40; 48	Костромская область, г.Кострома, ул. Симановского, ул. Спасокукоцкого, ул. Козуева, ул. Депутатская, ул.Терешковой	44:27:000000:13996	Выписка из Единого государственного реестра недвижимости от 4 апреля 2019г.
98	Тепловая сеть от ЦТП №5 до жилых домов №19,23,25,28,30,32,34 в м-не Паново	Костромская область, г.Кострома, мкр-н Паново, д.19,23,25,28,30,32,34	44:27:000000:13984	Выписка из Единого государственного реестра недвижимости от 4 марта 2019г.
99	Участок тепловой сети от к-18 по ул М Новикова в квартале №107	Костромская обл., г. Кострома, ул. Маршала Новикова в квартале № 107	44:27:000000:2131	Выписка из Единого государственного реестра недвижимости от 11 марта 2019г.
100	Линейный объект	Костромская область, г Кострома, ул Машиностроителей, д 5, тепловые сети от котельной	44:27:080207:1489	Выписка из Единого государственного реестра недвижимости от 11 марта 2019г.
101	Тепловая сеть в квартале №39 по ул.Козуева, Полянская (ул.), Юных Пионеров (ул.), Горького (ул.)	Костромская область, г Кострома, ул Козуева, ул Полянская, ул Юных Пионеров, ул Горького	44:27:000000:1999	Выписка из Единого государственного реестра недвижимости от 4 марта 2019г.
102	Тепловая сеть от тк-22 до тк-17 и от ЦТП №23	Костромская область, г Кострома, ш Кинешемское	44:27:000000:15895	Выписка из Единого государственного реестра недвижимости от 4 марта 2019г.
103	Линейный объект	Костромская область, г Кострома, ул Галичская, тепловая сеть в квартале№418	44:27:000000:14694	Выписка из Единого государственного реестра недвижимости от 4 марта 2019г.
104	Тепловые сети	Костромская (обл), Костромской (р-н), Кострома (г.), ул. Ю.Гагарина, Привокзальная	44:27:000000:564	Выписка из Единого государственного реестра недвижимости от 4 марта 2019г.
105	Сооружение	Костромская область, г Кострома, Козуева, Пятницкая, Симановского, Комсомольская, Тепловая сеть в квартале №23	44:27:000000:13249	Выписка из Единого государственного реестра недвижимости от 4 марта 2019г.

106	линейный объект	Костромская обл., г.Кострома, улицы Магистральная, Суслова, Клубничная, Китицынская, Студенческий проезд, Березовый проезд. Тепловая сеть от ТК-7 (от котельной завода "Мотордеталь" вдоль улицы Магистральной в микрорайоне Малышково	44:27:000000:14625	Выписка из Единого государственного реестра недвижимости от 11 марта 2019г.
107	Линейный объект	Костромская область, г Кострома, пр-кт Мира, улицы Пушкина, Боевая, Катушечная, Маяковского. Тепловые сети от к-25а, к-26 в квартале №141 и от к-25а в квартале 254	44:27:000000:15887	Выписка из Единого государственного реестра недвижимости от 4 марта 2019г.
108	Линейный объект	Костромская область, г Кострома, Комсомольская, Островского, Пятницкая, Щемиловка, 1-е Мая, Молочная гора, Тепловая сеть в кварталах №№ 3, 1, А-1, 27, 30	44:27:000000:14628	Выписка из Единого государственного реестра недвижимости от 4 марта 2019г.
109	Тепловая сеть	Костромская область, г Кострома, ул Коммунаров, д 24, в квартале 73 от точки врезки Т1	44:27:000000:262	Выписка из Единого государственного реестра недвижимости от 11 марта 2019г.
110	Тепловая сеть от К-23 к дому №29 по ул.Заволжской	Костромская обл., г. Кострома, ул. Заволжская, д. б/н	44:27:080124:852	Выписка из Единого государственного реестра недвижимости от 11 марта 2019г.
111	Тепловые сети от 1ТК-21 до вводных задвижек завода "Луч" в т. 1	Костромская область., г.Кострома, ул.Локомотивная	44:27:000000:13489	Выписка из Единого государственного реестра недвижимости от 4 марта 2019г.
112	Линейный объект: тепловая сеть в квартале кинотеатра "Россия"-фабрики "Орбита"	Костромская область, г Кострома, ул Северной Правды	44:27:000000:13201	Выписка из Единого государственного реестра недвижимости от 4 марта 2019г.
113	Линейный объект	Костромская область, г Кострома, Тепловая сеть в квартале Березовая роща (ограниченный ул-ми Советской и Никитской)	44:27:000000:14712	Выписка из Единого государственного реестра недвижимости от 6 марта 2019г.
114	Линейный объект	Костромская область, г Кострома, ул Борьбы, Терешковой, Козуева, Депутатская, Тепловая сеть от к-8 по ул Борьбы в квартале №49	44:27:000000:14797	Выписка из Единого государственного реестра недвижимости от 11 марта 2019г.

115	Линейный объект	Костромская область, р-н Костромской, г Кострома, улицы Ленина, Симановского, Пятницкая. Тепловая сеть в квартале №6, лит.2	44:27:000000:13537	Выписка из Единого государственного реестра недвижимости от 6 марта 2019г.
116	Линейный объект	Костромская область, г Кострома, ул Клубничная, тепловая сеть от ск-1 до жилого д а №6	44:27:000000:13243	Выписка из Единого государственного реестра недвижимости от 6 марта 2019г.
117	тепловая сеть к жилому дому №2: в том числе: надземный трубопровод от Н.О.15 до ТК-53 протяженность трассы 2,60м; Подземный трубопровод от ТК-53 до жилого дома № 2 протяженность трассы 45,40м	Костромская область., г.Кострома, ул.Самоковская,д.2	44:27:080516:377	Выписка из Единого государственного реестра недвижимости от 4 марта 2019г.
118	Теплотрасса	Костромская область, г Кострома, городок Военный 1-й, к д 1,2,3,4	44:27:000000:1658	Выписка из Единого государственного реестра недвижимости от 31 мая 2019г.
119	Линейный объект	Костромская обл., г.Кострома, ул.Советская, Г.Титова, Ю.Гагарина, тепловая сеть от камеры 1 тк-29а, лит.1Л	44:27:000000:14627	Выписка из Единого государственного реестра недвижимости от 11 марта 2019г.
120	Линейный объект	Костромская область, г Кострома, ул Советская, Долматова, Шагова, Свердлова, площадь Сусанинская	44:27:040108:345	Выписка из Единого государственного реестра недвижимости от 6 марта 2019г.
121	Сооружение-Тепловые сети: транзит по подвалу дома №21 по ул.Симановского	Костромская область, г Кострома, ул Симановского, д 21, транзит по подвалу	44:27:040209:355	Выписка из Единого государственного реестра недвижимости от 3 апреля 2019г.
122	Сооружение-тепловая сеть в квартале №142а от СК-13 до гостиницы "Березка"	Костромская область, г.Кострома, пр.Мира, квартал №142а от СК-13 до гостиницы "Березка"	44:27:000000:14678	Выписка из Единого государственного реестра недвижимости от 5 апреля 2019г.
123	Линейный объект	Костромская обл., г.Кострома, улицы Полянская, Ново-Полянская, Горького. Тепловая сеть в квартале №37	44:27:000000:13639	Выписка из Единого государственного реестра недвижимости от 6 марта 2019г.
124	Линейный объект	Костромская обл., г.Кострома, ул. Профсоюзная, Тепловая сеть от ск-1	44:27:000000:13316	Выписка из Единого государственного реестра недвижимости от 11 марта 2019г.
125	Тепловая сеть	Костромская область, г. Кострома, ул. Советская, к д. 97 (III очередь)	44:27:040644:248	Выписка из Единого государственного реестра недвижимости от 11 марта 2019г.

126	Линейный объект	Костромская обл., г.Кострома, ул. Советская, Тепловая сеть от ЦТП ул.Советская, 77	44:27:000000:13335	Выписка из Единого государственного реестра недвижимости от 6 марта 2019г.
127	Линейный объект	Костромская обл., г.Кострома, ул. Свердлова, Смоленская, Советская, Долматова	44:27:000000:13343	Выписка из Единого государственного реестра недвижимости от 6 марта 2019г.
128	Тепловые сети	Костромская область, г Кострома, ул Смоленская, к дому 23а	44:27:040605:153	Выписка из Единого государственного реестра недвижимости от 6 марта 2019г.
129	Тепловая сеть в квартале №115	Костромская область, г Кострома, ул Смоленская, Советская, Энгельса, Войкова	44:27:000000:13290	Выписка из Единого государственного реестра недвижимости от 5 марта 2019г.
130	Линейный объект	Костромская область, г Кострома, ул Смоленская, Советская,Войкова, Тепловая сеть в квартале №16	44:27:000000:13291	Выписка из Единого государственного реестра недвижимости от 11 марта 2019г.
131	Линейный объект	Костромская обл., г.Кострома, ул. Сусанина Ивана, Войкова, Энгельса, Никитская	44:27:000000:13478	Выписка из Единого государственного реестра недвижимости от 11 марта 2019г.
132	Линейный объект	Костромская обл., г.Кострома, ул. Свердлова, тепловая сеть от камеры 5ТК-22 к жилым домам №125, 125-а, 127, 127-а	44:27:000000:14739	Выписка из Единого государственного реестра недвижимости от 7 марта 2019г.
133	Сооружение (тепловые сети от камеры 5ТК-21 к домам №№5,9,129)	Костромская обл., г.Кострома, от камеры 5ТК-21 к домам №№5,9,129 по ул. Скворцова, ул. Свердлова	44:27:000000:13342	Выписка из Единого государственного реестра недвижимости от 5 марта 2019г.
134	Тепловая сеть в квартале №165	Костромская область, г.Кострома, ул. Свердлова, 8 Марта, Мясницкая	44:27:000000:15881	Выписка из Единого государственного реестра недвижимости от 7 марта 2019г.
135	Тепловые сети в квартале №66	Костромская область, г Кострома, ул Терешковой, ул Симановского, ул Ерохова	44:27:000000:2000	Выписка из Единого государственного реестра недвижимости от 11 марта 2019г.
136	Сооружение (Тепловая сеть в квартале №42)	Костромская область, г Кострома, Спасокукоцкого, Островского, Депутатская,, пр-т Текстильщиков, тепловая сеть в квартале №42	44:27:000000:13317	Выписка из Единого государственного реестра недвижимости от 7 марта 2019г.
137	Линейный объект	Костромская область, г Кострома, Тепловая сеть от тк-38 до тк-42 на стадионе "Спартак"	44:27:000000:15602	Выписка из Единого государственного реестра недвижимости от 5 марта 2019г.

138	Линейный объект	Костромская обл., г.Кострома, ул., Старокараваевская,Фестивальная,Глазковская 2-я, пр.Глазковский,ш.Кинешемское, Тепловая сеть от 2 тк-7	44:27:000000:14801	Выписка из Единого государственного реестра недвижимости от 7 марта 2019г.
139	Линейный объект	Костромская область, г Кострома, Симановского, Комсомольская, Козуева, Спасокукоцкого, Горького, Красноармейская, Тепловая сеть в кварталах №№ 33, 33а, 34	44:27:000000:14208	Выписка из Единого государственного реестра недвижимости от 11 марта 2019г.
140	Тепловая сеть от ЦТП №3	Костромская область, г Кострома, мкр Паново	44:27:000000:3027	Выписка из Единого государственного реестра недвижимости от 7 марта 2019г.
141	Линейный объект	Костромская обл., г.Кострома, ул., Сусанина Ивана, Войкова, Свердлова	44:27:000000:13275	Выписка из Единого государственного реестра недвижимости от 5 марта 2019г.
142	Тепловая сеть	Костромская область, г Кострома, Тепловая сеть по улицам Новый быт, Рабочий проспект, Текстилей в квартале 86, 92	44:27:000000:1123	Выписка из Единого государственного реестра недвижимости от 7 марта 2019г.
143	Тепловые сети по Некрасовскому шоссе, ул.Береговой, ул.Заречной	Костромская область, г.Кострома, ш. Некрасовское, Береговая, Заречная	44:27:000000:14687	Выписка из Единого государственного реестра недвижимости от 11 марта 2019г.
144	Тепловая сеть	Костромская область, г Кострома, ул Рабочая 5-я, пр-кт Рабочий	44:27:000000:2011	Выписка из Единого государственного реестра недвижимости от 11 марта 2019г.
145	Линейный объект (тепловая сеть от ТК-1 к домам №№ 37,37а,37б по ул.Ярославской)	Костромская область, г. Кострома, ул. Ярославская	44:27:000000:13455	Выписка из Единого государственного реестра недвижимости от 7 марта 2019г.
146	Тепловые сети в квартале №338	Костромская область, г.Кострома, ул.7-я Рабочая, 8-я Рабочая	44:27:000000:13216	Выписка из Единого государственного реестра недвижимости от 11 марта 2019г.
147	Тепловая сеть	Костромская область, г Кострома, п Красная Байдарка	44:27:000000:2682	Выписка из Единого государственного реестра недвижимости от 21 марта 2019г. № КУВИ-001/2019-6559838
148	Тепловая сеть в квартале №215	Костромская область, г. Кострома, ул. Водяная, Запрудня, Речной проспект	44:27:000000:13550	Выписка из Единого государственного реестра недвижимости от 11 марта 2019г.
149	Тепловые сети от К-51 в квартале 57,59,60	Костромская область, г. Кострома, ул. Ткачей, Козуева, Коммунаров	44:27:040320:412	Выписка из Единого государственного реестра недвижимости от 5 марта 2019г.
150	Тепловая сеть	Костромская область, г Кострома, ул Заволжская, к д 16	44:27:000000:337	Выписка из Единого государственного реестра недвижимости от 11 марта 2019г.

151	Тепловая сеть к жилым домам и КНС по ул.Южной	Костромская область, г. Кострома, ул. Южная	44:27:000000:14720	Выписка из Единого государственного реестра недвижимости от 7 марта 2019г.
152	Линейный объект	Костромская область, г Кострома, ул Мясницкая, д 40а, тепловая сеть	44:27:040610:444	Выписка из Единого государственного реестра недвижимости от 5 марта 2019г.
153	Линейный объект	Костромская область, г Кострома, ул Мясницкая,Энгельса,Свердлова,Сусанина Ивана, Тепловая сеть от 1тк-62 в квартале №126	44:27:000000:13338	Выписка из Единого государственного реестра недвижимости от 7 марта 2019г.
154	Линейный объект	Костромская область, г Кострома, ул Магистральная, Тепловая сеть от СК-1 до СК-2 к д у №57	44:27:000000:13283	Выписка из Единого государственного реестра недвижимости от 7 марта 2019г.
155	сооружение: тепловые сети, протяженность трассы: 130 м., протяженность трубопроводов: 270 м., инв.№III-2006, лит. 1Л-1,1Л-2, 2Л, адрес объекта: Костромская область, г. Кострома, ул. Войкова, 8-е Марта, Свердлова, Сусанина Ивана, Тепловые сети от 1 ТК53-2	Костромская область, г. Кострома, ул. Войкова, 8-е Марта, Свердлова, Сусанина Ивана, Тепловые сети от 1 ТК53-2	44:27:040620:830	Выписка из Единого государственного реестра недвижимости от 5 июня 2019г.
156	Линейный объект	Костромская обл., г. Кострома, ул. Войкова, Тепловая сеть от 1 тк-53-13 до здания №23	44:27:000000:13187	Выписка из Единого государственного реестра недвижимости от 5 марта 2019г.
157	Линейный объект (Тепловая сеть в квартале №137"	Костромская обл., г.Кострома, ул. Беговая, ул. Галичская , ул. Калиновская, просп. Мира, ул. Боевая	44:27:000000:15986	Выписка из Единого государственного реестра недвижимости от 11 марта 2019г.
158	Тепловые сети от К-45 А до домов 37, 37а по пр-ту Текстильщиков	Костромская область, г. Кострома, просп. Текстильщиков, 37, 37а	44:27:040210:427	Выписка из Единого государственного реестра недвижимости от 5 марта 2019г.
159	Тепловая сеть от К-59 в квартале №№76,77 к домам 26/10, 28, 30 от К-58 к дому №43, от К-60 к дому №49 по ул. 5-я Рабочая, №19а по ул. 1-я Рабочая и №8а по ул. 11-я Рабочая	Костромская область, г. Кострома, ул. 5-я Рабочая, ул. 1-я Рабочая, ул. 11-я Рабочая	44:27:000000:13188	Выписка из Единого государственного реестра недвижимости от 11 марта 2019г.

160	Линейный объект - тепловые сети	Костромская область, г. Кострома, ул. Коммунаров, пер. Малый	44:27:000000:13251	Выписка из Единого государственного реестра недвижимости от 5 марта 2019г.
161	Линейный объект - тепловые сети	Костромская область, г. Кострома, ул. Долматова, д.15,17,19/29.	44:27:000000:14166	Выписка из Единого государственного реестра недвижимости от 11 марта 2019г.
162	Линейный объект - Тепловая сеть в квартале 55 от К-53 к домам №52а, 53, 56, 58 по ул. Задорина; №48, 50, 52, 54, 56 по ул. Красноармейской	Костромская область, г. Кострома, ул. Задорина №52а,53,56,58, ул. Красноармейская №48,50,52,54,56	44:27:000000:14715	Выписка из Единого государственного реестра недвижимости от 2 апреля 2019г.
163	Линейный объект (тепловые сети в пос. Волжский от котельной №8)	Костромская область, г. Кострома, пос. Волжский	44:27:000000:13493	Выписка из Единого государственного реестра недвижимости от 11 марта 2019г.
164	Тепловая сеть по ул. 3-я Рабочая к жилым домам №31,35; ул. 5-я Рабочая к жилым домам №№18,20,22,24; ул. Новый быт к жилым домам №№10/25,12,14,16	Костромская область, г. Кострома, ул. 3-я Рабочая, ул. 5-я Рабочая, ул. Новый быт.	44:27:000000:13199	Выписка из Единого государственного реестра недвижимости от 11 марта 2019г.
165	Линейный объект (тепловая сеть по Федосеева, Красная Слобода, Борьбы, Терешковой в квартале №62, 63)	Костромская область, г. Кострома, ул. Федосеева, ул. Красная Слобода, ул. Борьбы, ул. Терешковой в квартале № 62,63.	44:27:000000:13280	Выписка из Единого государственного реестра недвижимости от 11 марта 2019г.
166	Тепловая трасса	Костромская область, г Кострома, ул Молочная гора, ул 1 Мая, в квартале № А1	44:27:000000:2183	Выписка из Единого государственного реестра недвижимости от 11 марта 2019г.
167	Тепловые сети в кварталах №№46,47	Костромская область, г.Кострома, ул. Островского, ул. Депутатская, ул. Терешковой, ул. Симановского, пр-т Текстильщиков	44:27:000000:14076	Выписка из Единого государственного реестра недвижимости от 11 марта 2019г.
168	Тепловые сети в квартале В мучные ряды	Костромская область, г Кострома, ряды Мучные, квартал В	44:27:000000:1073	Выписка из Единого государственного реестра недвижимости от 11 марта 2019г.

169	Тепловые сети от котельной №1 к жилым домам в кварталах 452,453,454,455,456, протяженность трассы 444,22 м, протяженность трубопроводов 8800,8 м, инв. № 2726/01, лит.3Л, назначение: нежилое, в томчисле: подземной прокладки от котельной №1 по строительному проезду 3б до тк - 42, протяженность трассы 38 м, протяженность трубопроводов 76 м, лит. 3-1; подземной прокладки от котельной №1 по строительному проезду 3б через тк 1 до тк 2, от тк 42 до тк 43, 58, от тк 58 до тк 59, протяженность трассы 178 м, протяженность трубопроводов 356 м, лит. 3-2; подземной прокладки от тк 2 через тк 3 до т.1, от т.2- до приямка у ж.д. №10 по Детскому проезду, от т. 4 до тк 5, от тк 5 до тк 7, от тк 2 через тк 23, тк 24, тк 25 до	Костромская область, г. Кострома	44:27:000000:13548	Выписка из Единого государственного реестра недвижимости от 28 мая 2019г. № КУВИ 001/2019-11782540
170	Тепловые сети от вводных задвижек до ЦТП завода "Текстильмаш" ул. П.Щербины, 7	Костромская область, г.Кострома, ул.Щербины Петра, 7	44:27:000000:14327	Выписка из Единого государственного реестра недвижимости от 11 марта 2019г.
171	Тепловая сеть к заводу им. Красина и БПХ по проезду Красинскому	Костромская область, г Кострома, проезд Красинский, д б/н	44:27:040224:342	Выписка из Единого государственного реестра недвижимости от 11 марта 2019г.
172	Тепловая сеть насосной станции	Костромская обоасть, г. Кострома, пер. Малый, 1	44:27:000000:1104	Выписка из Единого государственного реестра недвижимости от 11 марта 2019г.
173	Тепловые сети	Костромская обл., г. Кострома, Кинешемское шоссе, 4	44:27:000000:1608	Выписка из Единого государственного реестра недвижимости от 11 марта 2019г.
174	Тепловая сеть от СК-1 до жилого дома №37 а по ул. Полянской	Костромская область, г. Кострома, ул. Полянская, 37а	44:27:040309:2546	Выписка из Единого государственного реестра недвижимости от 6 марта 2019г.

175	Тепловые сети от врезки в т.1 на территории завода "Автолиний"до т.2 (вводных задвижек) на территории ЖБИ	Костромская область, г. Кострома, ул. Локомотивная, 6	44:27:000000:15877	Выписка из Единого государственного реестра недвижимости от 11 марта 2019г.
176	Линейный объект (тепловая сеть от т.Б (У 1ТК-20) до ЦТП (типография им.Горького) ул.П.Щербины д.2 и от т.А до дома №15 по Кинешемскому шоссе)	Костромская область, г. Кострома, ул. Петра Щербины, 2, Кинешемское шоссе, 15	44:27:000000:15620	Выписка из Единого государственного реестра недвижимости от 2 апреля 2019г.
177	Тепловая сеть от магистральной сети	Костромская область., г. Кострома к жилому дому № 11 и насосной станции проезд Говядиново	44:27:000000:862	Выписка из Единого государственного реестра недвижимости от 11 марта 2019г.
178	Тепловая сеть от магистральной теплосети к дому №22 по ул. Силикатной	Костромская область., г.Кострома, ул.Силикатная	44:27:000000:14173	Выписка из Единого государственного реестра недвижимости от 7 марта 2019г.
179	Линейный объект - тепловая сеть к домам №17 и №19 по ул.Крупской	Костромская область., г.Кострома, ул.Крупской	44:27:000000:13276	Выписка из Единого государственного реестра недвижимости от 15 марта 2019г.
180	Тепловая сеть	Костромская область., г.Кострома, пр-д Говядиново, 16	44:27:000000:3005	Выписка из Единого государственного реестра недвижимости от 11 марта 2019г.
181	Линейный объект (тепловые сети от врезки в т.1(5-е направление ТЭЦ-2) до жилого дома №8) в том числе: надземной прокладки от т.1 до т.3 и от выхода из земли в т.4а до т.5; надземной прокладки от т.3 до входа в землю в т.4; безканальная прокладка от т.4 до т. 4а; подземной прокладки от входа в землю т.5 до выхода из земли т.6; надземной прокладки от выхода из земли т.6 через т.7 до ж.дома № 8 по ул. Деминская	Костромская область., г.Кострома, ул.Деминская. д.8	44:27:061201:812	Выписка из Единого государственного реестра недвижимости от 2 апреля 2019г.

182	Линейный объект	Костромская обл., г.Кострома, ул. Задорина, ул. Юных пионеров, переулок Кирпичный, ул.Козуева. Тепловая сеть в квартале № 58	44:27:000000:14802	Выписка из Единого государственного реестра недвижимости от 2 апреля 2019г.
183	Тепловая сеть	Костромская обл., г.Кострома, м/р-н Давыдовский-3, д. 40	44:27:000000:1613	Выписка из Единого государственного реестра недвижимости от 11 марта 2019г.
184	Линейный объект	Костромская обл., г.Кострома, ул. Красная Байдарка, тепловая сеть к жилому дому № 1 по улице Красная Байдарка от котельной Калориферного завода	44:27:000000:13538	Выписка из Единого государственного реестра недвижимости от 6 марта 2019г.
185	Линейный объект	Костромская обл., г.Кострома, м/р-н Давыдовский-3, тепловая сеть от СК-1 до жилого дома № 4а	44:27:000000:13305	Выписка из Единого государственного реестра недвижимости от 2 апреля 2019г.
186	Линейный объект	Костромская обл., г.Кострома, ул. Терешковой, 34, тепловая сеть в квартале № 47	044:27:040217:306	Выписка из Единого государственного реестра недвижимости от 11 марта 2019г.
187	Линейный объект	Костромская обл., г.Кострома, просп. Текстильщиков, 73, тепловая сеть в квартале № 46	44:27:040221:87	Выписка из Единого государственного реестра недвижимости от 5 апреля 2019г.
188	Линейный объект	Костромская обл., г.Кострома, ул. Терешковой, ул. Симановского, ул. Борьбы, пер. Безымянный, тепловая сеть в квартале № 65	44:27:000000:13648	Выписка из Единого государственного реестра недвижимости от 6 марта 2019г.
189	Линейный объект	Костромская обл., г.Кострома, ул. Солоница, ул. Физкультурная, ул. Линейная, проспект Речной. Тепловая сеть в квартале № 264	44:27:000000:13481	Выписка из Единого государственного реестра недвижимости от 11 марта 2019г.
190	Тепловая сеть от ЦТП по ул Индустриальной у жилого дома №59	Костромская обл., г.Кострома, ул. Фестивальная, ул. Индустриальная, пр-д Мичуринцев, пр-д Глазковский	44:27:000000:15885	Выписка из Единого государственного реестра недвижимости от 2 апреля 2019г.
191	Тепловые сети в кварталах А2,11,12	Костромская обл., г.Кострома, ул. Советская, ул. Чайковского, ул. Кооперации, ул. Лесная, ул. Горная. Тепловые сети в квартале А2, 11, 12	44:27:000000:13247	Выписка из Единого государственного реестра недвижимости от 11 марта 2019г.
192	Линейный объект	Костромская область, г. Кострома, мкр. Давыдовский-2, Тепловая сеть от здания ЦТП-4, лит.1Л	44:27:000000:13272	Выписка из Единого государственного реестра недвижимости от 6 марта 2019г.

193	Линейный объект	Костромская обл., г. Кострома, м/р-н. Давыдовский-3, Тепловая сеть	44:27:000000:13311	Выписка из Единого государственного реестра недвижимости от 12 марта 2019г.
194	Линейный объект	Костромская область, г. Кострома, ул. Димитрова, ул. Профсоюзная, ул. Энергетиков. Тепловая сеть от тк-24/1 (мех. колонна ул. Энергетиков, 3)	44:27:000000:13330	Выписка из Единого государственного реестра недвижимости от 12 марта 2019г.
195	линейный объект, в том числе: тепловые сети, протяженность трассы: 1391 м., протяженность трубопроводов: 2858 м.; горячее водоснабжение, протяженность трассы: 627 м., протяженность трубопроводов: 837 м.; инвентарный номер IV-188, лит. 1Л, адрес объекта: Костромская обл., г.Кострома, ул., Дорожная 2-я, Мичуринцев, Центральная 2-я, Кинешемское шоссе, Тепловая сеть по ул. Дорожная 2-я	Костромская обл., г.Кострома, ул., Дорожная 2-я, Мичуринцев, Центральная 2-я, Кинешемское шоссе, Тепловая сеть по ул. Дорожная 2-я	44:27:000000:16405	Выписка из Единого государственного реестра недвижимости от 31 мая 2019г.
196	Линейный объект	Костромская обл., г. Кострома, пр-д Давыдовский 6-й, Тепловая сеть от 2тк-16 до жилых домов №25,№27	44:27:070247:169	Выписка из Единого государственного реестра недвижимости от 11 марта 2019г.
197	Тепловая сеть	Костромская обл., г. Кострома, ул. Красноармейская	44:27:040314:29	Выписка из Единого государственного реестра недвижимости от 12 марта 2019г.
198	Тепловая сеть	Костромская область, г Кострома, ул Комсомольская, ул Островского, пр-кт Текстильщиков, ул Спасокукоцкого	44:27:000000:1997	Выписка из Единого государственного реестра недвижимости от 11 марта 2019г.
199	Линейный объект	Костромская обл., г.Кострома, ш. Кинешемское, дом 26а, Тепловые сети от здания ЦТП	44:27:070104:3459	Выписка из Единого государственного реестра недвижимости от 12 марта 2019г.
200	Тепловая сеть	Костромская область, г Кострома, ул Красноармейская, ул Горького, ул Ю Пионеров, ул Полянская, тепловые сети в квартале № 37	44:27:000000:3396	Выписка из Единого государственного реестра недвижимости от 3 апреля 2019г.

201	Тепловая сеть в кварталах № 4, №5	Костромская область, г. Кострома, ул. Пятницкая, ул. Симановского, пр-т Текстильщиков,ул. Островского, тепловая сеть в кварталах № 4, № 5	44:27:000000:2144	Выписка из Единого государственного реестра недвижимости от 12 марта 2019г.
202	Тепловые сети от ЦТП №30 и от ЦТП №38 до жилых домов	Костромская область, г. Кострома, ул. Профсоюзная, от тк-7 до жилого дома №32 по ул. Профсоюзной, по подвалу жилого дома №32 по ул. Профсоюзной, от жилого дома №32 до жилого дома №32	44:27:070408:1040	Выписка из Единого государственного реестра недвижимости от 11 марта 2019г.
203	Линейный объект	Костромская обл., г.Кострома, пер. Зеленый, тепловая сеть к жилому дому №12	44:27:000000:13463	Выписка из Единого государственного реестра недвижимости от 12 марта 2019г.
204	Линейный объект	Костромская область, г Кострома, мкр Якиманиха, Тепловая сеть в квартале №155	44:27:000000:15888	Выписка из Единого государственного реестра недвижимости от 11 марта 2019г.
205	Линейный объект	Костромская область, г. Кострома, ул. Индустриальная, Профсоюзная, Центральная, Тепловая сеть от 6тк-11 до 2тк-22	44:27:000000:13511	Выписка из Единого государственного реестра недвижимости от 3 апреля 2019г.
206	Тепловая сеть	Костромская область, г. Кострома, в квартале №26, ул. Пятницкая, ул. Комсомольская, ул. Островского, пр-кт Текстильщиков	44:27:000000:1996	Выписка из Единого государственного реестра недвижимости от 12 марта 2019г.
207	Линейный объект	Костромская обл., г. Кострома, ул. Профсоюзная, Тепловая сеть от 6 тк-4 и от ЦТП № 26	44:27:000000:13333	Выписка из Единого государственного реестра недвижимости от 11 марта 2019г.
208	Линейный объект	Костромская область, г. Кострома, ул. Индустриальная, Тепловая сеть от 6тк-6	44:27:000000:14202	Выписка из Единого государственного реестра недвижимости от 12 марта 2019г.
209	Тепловая сеть	Костромская область, г. Кострома, ул. Индустриальная, д. 30. Тепловая сеть	44:27:000000:2526	Выписка из Единого государственного реестра недвижимости от 12 марта 2019г.
210	Линейный объект	Костромская обл., г. Кострома, ул. Симановского, 80а, Тепловая сеть в кварталах №65	44:27:040223:552	Выписка из Единого государственного реестра недвижимости от 11 марта 2019г.

211	Линейный объект	Костромская обл., г. Кострома, Тепловая сеть от здания №42 на стадионе "Спартак" до тепломагистрали	44:27:000000:13596	Выписка из Единого государственного реестра недвижимости от 3 апреля 2019г.
212	нежилое сооружение, линейный объект: участки тепловой сети, протяженность трассы: 146 м., протяженность трубопроводов: 316 м., инвентарный номер: IV-1316, лит. 1Л (участки 1-34, 1-35), адрес объекта: Костромская обл., г. Кострома, м/р-н Давыдовский-2, Участки тепловой сети	Костромская обл., г. Кострома, м/р-н Давыдовский-2, Участки тепловой сети	44:27:000000:15896	Выписка из Единого государственного реестра недвижимости от 6 апреля 2019г.
213	Линейный объект	Костромская обл., г. Кострома, м/р-н Юбилейный, тепловая сеть в квартале №367	44:27:000000:13206	Выписка из Единого государственного реестра недвижимости от 12 марта 2019г.
214	Линейный объект	Костромская область, г. Кострома, ул. Красноармейская, ул. Полянская, ул. Ново-Полянская, 1-й Окружной переулок. Тепловые сети в квартале №53	44:27:000000:13267	Выписка из Единого государственного реестра недвижимости от 13 марта 2019г.
215	Линейный объект	Костромская область, г. Кострома, пр-кт Мира, тепловая сеть в квартале 142-а, находящейся на территории ЛОС	44:27:000000:15876	Выписка из Единого государственного реестра недвижимости от 12 марта 2019г.
216	Тепловая сеть	Костромская обл., г.Кострома, ул. Смирнова Юрия	44:27:000000:14138	Выписка из Единого государственного реестра недвижимости от 12 марта 2019г.
217	Сооружение (тепловая сеть:транзит по подвалу дома №20 по ул.5-я Рабочая)	Костромская область, г. Кострома, ул. Рабочая 5-я, д.20	44:27:000000:14080	Выписка из Единого государственного реестра недвижимости от 13 марта 2019г.
218	Линейный объект	Костромская область, г. Кострома, мкр Давыдовский-2, тепловая сеть	44:27:000000:13282	Выписка из Единого государственного реестра недвижимости от 12 марта 2019г.
219	Тепловые сети	Костромская область, г. Кострома, от котельной № 2, м/р-н Черноречье, 20а	44:27:000000:2808	Выписка из Единого государственного реестра недвижимости от 2 апреля 2019г.

220	Тепловые сети	Костромская область, р-н Костромской, г. Кострома, мкр Черноречье, Тепловые сети от ранее эксплуатируемой котельной д.8-а к домам №1,2,3,3а,4,5,6,8,10,12,12а,14, литер 3-1Л-3-34Л,4Л,5Л,6Л	44:27:070109:4664	Выписка из Единого государственного реестра недвижимости от 12 марта 2019г.
221	Тепловые сети	Костромская область, р-н Костромской, г. Кострома, мкр Черноречье, д 31а	44:27:070109:4672	Выписка из Единого государственного реестра недвижимости от 31 мая 2019г.
222	Линейный объект	Костромская область, г. Кострома, ул. Князева, Лавровская, Катушечная, Сенная, Маршала Новикова, Тепловая сеть в кварталах 20, 21, 107, 108, 109	44:27:000000:13911	Выписка из Единого государственного реестра недвижимости от 12 марта 2019г.
223	Линейный объект	Костромская область, г. Кострома, ул. Катушечная, пр-т Мира,ул. Боевая, ул. Беговая, ул. Галичская. Тепловая сеть в кварталах № 140, 143	44:27:000000:13646	Выписка из Единого государственного реестра недвижимости от 2 апреля 2019г.
224	Линейный объект	Костромская обл., г. Кострома, ул. Борьбы - ул. Терешковой, ул.Козуева - ул.Депутатская. Тепловая сеть от к-7 по ул. Борьбы в квартале 49	44:27:000000:15603	Выписка из Единого государственного реестра недвижимости от 12 марта 2019г.
225	Тепловая трасса	Костромская область, г Кострома, от котельной по ул Лесная №25 до дома №53 по ул Кооперации	44:27:000000:1595	Выписка из Единого государственного реестра недвижимости от 1 марта 2019г.
226	Тепловые сети к жилому дому № 51 по ул. Магистральной (ТК-1-дом № 51 по ул. Магистральной; прот.тр. 9,12м.)	Костромская область, г Кострома, ул. Магистральная, д. 51	44:27:080601:87	Выписка из Единого государственного реестра недвижимости от 17 мая 2019г.
227	Теплотрасса к жилому дому № 16а в микрорайоне Давыдовский-3	Костромская область, г Кострома, микрорайон Давыдовский-3	44:27:000000:13309	Выписка из Единого государственного реестра недвижимости от 8 апреля 2019г.
228	Теплотрасса к жилым домам № 14 и 14а в микрорайоне Давыдовский-3	Костромская область, г Кострома, микрорайон Давыдовский-3	44:27:000000:13310	Выписка из Единого государственного реестра недвижимости от 18 апреля 2019г.
229	Тепловые и электрические сети (движимое)			Выписка из реестра муниципального имущества города Костросы от 22.03.2019 № 19

230	Оборудование (движимое)	Выписка из реестра муниципального имущества города Костросы от 22.03.2019 № 20

Концедент	Концессионер	Субъект	Балансодержатель
Администрация города Костромы	**ПАО «Территориальная генерирующая компания №2»**	**Субъект Российской Федерации Костромская область**	**МУП г. Костромы «Городские сети»**
		Заместитель губернатора Костромской области – Директор департамента строительства, жилищно-коммунального хозяйства и топливно-энергетического комплекса Костромской области	
Глава Администрации города Костромы	Генеральный директор		Директор
А.В. Смирнов	ТГК-2 И.И. Пигигина	А.И. Дмитриев	Д.Ю. Сорокин

185

Филиал федерального государственного бюджетного учреждения "Федеральная кадастровая палата Федеральной службы государственной регистрации, кадастра и картографии" по Костромской области

Полное наименование органа регистрации прав

Выписка из Единого государственного реестра недвижимости об объекте недвижимости

Сведения о характеристиках объекта недвижимости

На основании запроса от 19.02.2019, поступившего на рассмотрение 19.02.2019, сообщаем, что согласно записям Единого государственного реестра недвижимости:

Раздел 1 Лист 1

Помещение			
вид объекта недвижимости			
Лист №1 Раздел 1	Всего листов раздела 1: 2	Всего разделов: 3	Всего листов выписки: 5

19 февраля 2019г. № КУВИ-001/2019-3832803	
Кадастровый номер:	44:27:040708:115
Номер кадастрового квартала:	44:27:040708
Дата присвоения кадастрового номера:	28.11.2011
Ранее присвоенный государственный учетный номер:	Инвентарный номер I-4919; Условный номер 44:27:00:00000:I-4919:0008
Адрес:	Костромская область, г Кострома, ул Лермонтова, д 9, пом 8
Площадь, м2:	219.5
Назначение:	Нежилое помещение
Наименование:	Нежилое
Номер, тип этажа, на котором расположено помещение, машино-место	Этаж №01
Вид жилого помещения:	данные отсутствуют
Кадастровая стоимость, руб.:	3340691.23
Кадастровые номера иных объектов недвижимости, в пределах которых расположен объект недвижимости:	44:27:040708:98
Кадастровые номера объектов недвижимости, из которых образован объект недвижимости:	данные отсутствуют
Кадастровые номера образованных объектов недвижимости:	данные отсутствуют
Сведения о включении объекта недвижимости в состав предприятия как имущественного комплекса:	данные отсутствуют
Сведения о включении объекта недвижимости в состав единого недвижимого комплекса:	данные отсутствуют
Виды разрешенного использования:	данные отсутствуют

полное наименование должности	подпись	инициалы, фамилия

М.П.

Помещение			
вид объекта недвижимости			
Лист №2 Раздел 1	Всего листов раздела 1: 2	Всего разделов: 3	Всего листов выписки: 5

19 февраля 2019г. № КУВИ-001/2019-3832803	
Кадастровый номер:	44:27:040708:115
Сведения о включении объекта недвижимости в реестр объектов культурного наследия:	данные отсутствуют
Сведения о кадастровом инженере:	данные отсутствуют
Сведения об отнесении жилого помещения к определенному виду жилых помещений специализированного жилищного фонда, к жилым помещениям наемного дома социального использования или наемного дома коммерческого использования:	данные отсутствуют
Статус записи об объекте недвижимости:	Сведения об объекте недвижимости имеют статус "актуальные, ранее учтенные"
Особые отметки:	Право (ограничение права, обременение объекта недвижимости) зарегистрировано на объект недвижимости с наименованием: нежилое помещение. Сведения для заполнения разделов: 9 - Сведения о части (частях) помещения, отсутствуют.
Получатель выписки:	Администрация города Костромы

полное наименование должности	подпись	инициалы, фамилия

М.П.

Выписка из Единого государственного реестра недвижимости об объекте недвижимости

Сведения о зарегистрированных правах

Помещение			
вид объекта недвижимости			
Лист №1 Раздел 2	Всего листов раздела 2: 2	Всего разделов: 3	Всего листов выписки: 5

19 февраля 2019г. № КУВИ-001/2019-3832803	
Кадастровый номер:	44:27:040708:115

1	Правообладатель (правообладатели):	1.1	Муниципальное унитарное предприятие города Костромы "Городские сети", ИНН: 4401099890, ОГРН: 1094401002343
2	Вид, номер и дата государственной регистрации права:	2.1	Хозяйственное ведение 44-44-01/082/2009-139 11.12.2009 00:00:00
3	Ограничение прав и обременение объекта недвижимости:	не зарегистрировано	
1	Правообладатель (правообладатели):	1.2	Муниципальное образование городской округ город Кострома
2	Вид, номер и дата государственной регистрации права:	2.2	Собственность 44-01.27-67.2003-515 09.06.2003 00:00:00
3	Ограничение прав и обременение объекта недвижимости:	не зарегистрировано	
4	Договоры участия в долевом строительстве:	не зарегистрировано	
5	Заявленные в судебном порядке права требования:	данные отсутствуют	
6	Сведения о возражении в отношении зарегистрированного права:	данные отсутствуют	
7	Сведения о наличии решения об изъятии объекта недвижимости для государственных и муниципальных нужд:	данные отсутствуют	
8	Сведения о невозможности государственной регистрации без личного участия правообладателя или его законного представителя:	данные отсутствуют	
9	Правопритязания и сведения о наличии поступивших, но не рассмотренных заявлений о проведении государственной регистрации права (перехода, прекращения права), ограничения права или обременения объекта недвижимости, сделки в отношении объекта недвижимости	представлены документы на государственную регистрацию: Право: Запись об изменении	

полное наименование должности	подпись	инициалы, фамилия

М.П.

Помещение			
вид объекта недвижимости			
Лист №2 Раздел 2	Всего листов раздела 2: 2	Всего разделов: 3	Всего листов выписки: 5

19 февраля 2019г. № КУВИ-001/2019-3832803	
Кадастровый номер:	44:27:040708:115

10	Сведения об осуществлении государственной регистрации сделки, права, ограничения права без необходимого в силу закона согласия третьего лица, органа:	данные отсутствуют

полное наименование должности	подпись	инициалы, фамилия

М.П.

Выписка из Единого государственного реестра недвижимости об объекте недвижимости

План расположения помещения, машино-места на этаже (плане этажа)

Помещение
вид объекта недвижимости

Лист №1 Раздел 8	Всего листов раздела 8: 1	Всего разделов: 3	Всего листов выписки: 5

19 февраля 2019г. № КУВИ-001/2019-3832803	
Кадастровый номер:	44:27:040708:115

Кадастровый номер:	Номер этажа (этажей):
44:27:040708:115	01



Масштаб 1:	Условные обозначения:		

полное наименование должности	подпись	инициалы, фамилия

М.П.

Филиал федерального государственного бюджетного учреждения "Федеральная кадастровая палата Федеральной службы государственной регистрации, кадастра и картографии" по Костромской области

полное наименование органа регистрации прав

Выписка из Единого государственного реестра недвижимости об объекте недвижимости

Сведения о характеристиках объекта недвижимости

На основании запроса от 18.02.2019, поступившего на рассмотрение 18.02.2019, сообщаем, что согласно записям Единого государственного реестра недвижимости:

Раздел 1 Лист 1

Здание			
вид объекта недвижимости			
Лист №1 Раздел 1	Всего листов раздела 1: 2	Всего разделов: 4	Всего листов выписки: 7

18 февраля 2019г. № КУВИ-001/2019-3738351	
Кадастровый номер:	44:27:070202:1638
Номер кадастрового квартала:	44:27:070202
Дата присвоения кадастрового номера:	18.08.2014
Ранее присвоенный государственный учетный номер:	данные отсутствуют
Адрес (местоположение):	Костромская область, г Кострома, ул Фестивальная, д 28, строение 1
Площадь, м2:	59.6
Назначение:	Нежилое
Наименование:	Здание центрального теплового пункта
Количество этажей, в том числе подземных этажей:	1, в том числе подземных 0
Материал наружных стен:	Кирпичные
Год ввода в эксплуатацию по завершении строительства:	данные отсутствуют
Год завершения строительства:	1976
Кадастровая стоимость, руб.:	1195167.14
Кадастровые номера иных объектов недвижимости, в пределах которых расположен объект недвижимости:	данные отсутствуют
Кадастровые номера помещений, машино-мест, расположенных в здании или сооружении:	данные отсутствуют
Кадастровые номера объектов недвижимости, из которых образован объект недвижимости:	данные отсутствуют
Кадастровые номера образованных объектов недвижимости:	данные отсутствуют
Сведения о включении объекта недвижимости в состав предприятия как имущественного комплекса:	данные отсутствуют
Сведения о включении объекта недвижимости в состав единого недвижимого комплекса:	данные отсутствуют
Виды разрешенного использования:	данные отсутствуют

полное наименование должности	подпись	инициалы, фамилия

М.П.

Здание			
вид объекта недвижимости			
Лист №2 Раздел 1	Всего листов раздела 1: 2	Всего разделов: 4	Всего листов выписки: 7

18 февраля 2019г. № КУВИ-001/2019-3738351	
Кадастровый номер:	44:27:070202:1638
Сведения о включении объекта недвижимости в реестр объектов культурного наследия:	данные отсутствуют
Сведения о кадастровом инженере:	данные отсутствуют
Статус записи об объекте недвижимости:	Сведения об объекте недвижимости имеют статус "актуальные"
Особые отметки:	Сведения для заполнения разделов: 6 - Сведения о частях объекта недвижимости; 6.1 - Сведения о частях объекта недвижимости; 7 - Перечень помещений, машино-мест, расположенных в здании, сооружении; 8 - План расположения помещения, машино-места на этаже (плане этажа), отсутствуют.
Получатель выписки:	Администрация города Костромы

полное наименование должности	подпись	инициалы, фамилия

М.П.

188

Раздел 2

Выписка из Единого государственного реестра недвижимости об объекте недвижимости

Сведения о зарегистрированных правах

Здание			
вид объекта недвижимости			
Лист №1 Раздел 2	Всего листов раздела 2: 2	Всего разделов: 4	Всего листов выписки: 7

18 февраля 2019г. № КУВИ-001/2019-3738351	
Кадастровый номер:	44:27:070202:1638

1	Правообладатель (правообладатели):	1.1	Муниципальное унитарное предприятие города Костромы "Городские сети", ИНН: 4401099890, ОГРН: 1094401002343
2	Вид, номер и дата государственной регистрации права:	2.1	Хозяйственное ведение 44:27:070202:1638-44/001/2017-1 19.07.2017 14:15:22
3	Ограничение прав и обременение объекта недвижимости:	не зарегистрировано	
1	Правообладатель (правообладатели):	1.2	Муниципальное образование городской округ город Кострома
2	Вид, номер и дата государственной регистрации права:	2.2	Собственность 44-44/001-44/001/017/2016-7702/2 30.06.2016 15:39:16
3	Ограничение прав и обременение объекта недвижимости:	не зарегистрировано	
4	Договоры участия в долевом строительстве:	не зарегистрировано	
5	Заявленные в судебном порядке права требования:	данные отсутствуют	
6	Сведения о возражении в отношении зарегистрированного права:	данные отсутствуют	
7	Сведения о наличии решения об изъятии объекта недвижимости для государственных и муниципальных нужд:	данные отсутствуют	
8	Сведения о невозможности государственной регистрации без личного участия правообладателя или его законного представителя:	данные отсутствуют	
9	Правопритязания и сведения о наличии поступивших, но не рассмотренных заявлений о проведении государственной регистрации права (перехода, прекращения права), ограничения права или обременения объекта недвижимости, сделки в отношении объекта недвижимости	отсутствуют	

полное наименование должности	подпись	инициалы, фамилия

М.П.

Здание			
вид объекта недвижимости			
Лист №2 Раздел 2	Всего листов раздела 2: 2	Всего разделов: 4	Всего листов выписки: 7

18 февраля 2019г. № КУВИ-001/2019-3738351	
Кадастровый номер:	44:27:070202:1638

10	Сведения об осуществлении государственной регистрации сделки, права, ограничения права без необходимого в силу закона согласия третьего лица, органа:	данные отсутствуют

полное наименование должности	подпись	инициалы, фамилия

М.П.

Раздел 5

Выписка из Единого государственного реестра недвижимости об объекте недвижимости

Описание местоположения объекта недвижимости

Здание			
вид объекта недвижимости			
Лист №1 Раздел 5	Всего листов раздела 5: 1	Всего разделов: 4	Всего листов выписки: 7
18 февраля 2019г. № КУВИ-001/2019-3738351			
Кадастровый номер:	44:27:070202:1638		

План (чертеж, схема) объекта недвижимости



Масштаб 1:200 Условные обозначения:

полное наименование должности	подпись	инициалы, фамилия

М.П.

Раздел 5.1

Выписка из Единого государственного реестра недвижимости об объекте недвижимости

Описание местоположения объекта недвижимости

Здание			
вид объекта недвижимости			
Лист №1 Раздел 5.1	Всего листов раздела 5.1: 2	Всего разделов: 4	Всего листов выписки: 7
18 февраля 2019г. № КУВИ-001/2019-3738351			
Кадастровый номер:	44:27:070202:1638		

1. Сведения о координатах характерных точек контура объекта недвижимости

Система координат МСК-44

Номер точки	Координаты, м		Радиус, м	Средняя квадратическая погрешность определения координат характерных точек контура, м	Глубина, высота, м	
	X	Y			H1	H2
1	2	3	4	5	6	7
1	289088.72	1218189.67	-	0.1	данные отсутствуют	данные отсутствуют
2	289083.99	1218194.31	-	0.1	данные отсутствуют	данные отсутствуют
3	289075.69	1218186.18	-	0.1	данные отсутствуют	данные отсутствуют
4	289080.31	1218181.46	-	0.1	данные отсутствуют	данные отсутствуют
5	289088.72	1218189.67	-	0.1	данные отсутствуют	данные отсутствуют

2. Сведения о предельных высоте и глубине конструктивных элементов объекта недвижимости

Предельная глубина конструктивных элементов объекта недвижимости, м	данные отсутствуют
Предельная высота конструктивных элементов объекта недвижимости, м	данные отсутствуют

полное наименование должности	подпись	инициалы, фамилия

М.П.

Здание
вид объекта недвижимости

Лист №2 Раздел 5.1	Всего листов раздела 5.1: 2	Всего разделов: 4	Всего листов выписки: 7

18 февраля 2019г. № КУВИ-001/2019-3738351	
Кадастровый номер:	44:27:070202:1638

3. Сведения о характерных точках пересечения контура объекта недвижимости с контуром (контурами) иных зданий, сооружений, объектов незавершенного строительства

Система координат МСК-44

Номера характерных точек контура	Координаты, м		Средняя квадратическая погрешность определения координат характерных точек контура, м	Глубина, высота, м		Кадастровые номера иных объектов недвижимости, с контурами которых пересекается контур данного объекта недвижимости
	X	Y		H1	H2	
1	2	3	4	5	6	7
данные отсутствуют	данные отсутствуют	данные отсутствуют	данные отсутствуют	данные отсутствуют	данные отсутствуют	данные отсутствуют

полное наименование должности	подпись	инициалы, фамилия

М.П.

Управление Федеральной службы государственной регистрации, кадастра и картографии по Костромской области
полное наименование органа регистрации прав

Выписка из Единого государственного реестра недвижимости об основных характеристиках и зарегистрированных правах на объект недвижимости

Сведения об основных характеристиках объекта недвижимости

В Единый государственный реестр недвижимости внесены следующие сведения:

Раздел 1 Лист 1

Помещение			
вид объекта недвижимости			
Лист №1 Раздел 1	Всего листов раздела 1: 1	Всего разделов: 2	Всего листов выписки: 2

13 февраля 2019г.	
Кадастровый номер:	44:27:080515:3994

Номер кадастрового квартала:	44:27:080515
Дата присвоения кадастрового номера:	15.12.2013
Ранее присвоенный государственный учетный номер:	Инвентарный номер IV-1214; Условный номер 44:27:00:00000:IV-1214:0000
Адрес:	Костромская область, г Кострома, ул Южная, д 9, строение 1, нежилое помещение№1 (бойлерная) центрального теплового пункта №3
Площадь, м2:	61.4
Назначение:	Нежилое помещение
Наименование:	нежилое помещение
Номер, тип этажа, на котором расположено помещение, машино-место	Этаж №1
Вид жилого помещения:	данные отсутствуют
Кадастровая стоимость, руб:	1958184.76
Кадастровые номера иных объектов недвижимости, в пределах которых расположен объект недвижимости:	данные отсутствуют
Виды разрешенного использования:	данные отсутствуют
Сведения об отнесении жилого помещения к определенному виду жилых помещений специализированного жилищного фонда, к жилым помещениям наемного дома социального использования или наемного дома коммерческого использования:	данные отсутствуют
Статус записи об объекте недвижимости:	Сведения об объекте недвижимости имеют статус "актуальные, ранее учтенные"
Особые отметки:	Сведения для заполнения разделов: 5 - План расположения помещения, машино-места на этаже (плане этажа), отсутствуют.
Получатель выписки:	Ильчевская Марина Николаевна (представитель правообладателя), Правообладатель: УПРАВЛЕНИЕ ИМУЩЕСТВЕННЫХ И ЗЕМЕЛЬНЫХ ОТНОШЕНИЙ АДМИНИСТРАЦИИ ГОРОДА КОСТРОМЫ

полное наименование должности	подпись	инициалы, фамилия

М.П.

Раздел 2

Выписка из Единого государственного реестра недвижимости об основных характеристиках и зарегистрированных правах на объект недвижимости

Сведения о зарегистрированных правах

Помещение			
вид объекта недвижимости			
Лист №1 Раздел 2	Всего листов раздела 2: 1	Всего разделов: 2	Всего листов выписки: 2

13 февраля 2019г.	
Кадастровый номер:	44:27:080515:3994

1	Правообладатель (правообладатели):	1.1	Муниципальное унитарное предприятие города Костромы "Городские сети", ИНН: 4401099890
2	Вид, номер и дата государственной регистрации права:	2.1	Хозяйственное ведение 44-44-01/082/2009-251 15.12.2009 00:00:00
3	Документы-основания	3.1	Постановление Администрации города Костромы, № 1446, Выдан 07.08.2009
4	Ограничение прав и обременение объекта недвижимости:	не зарегистрировано	
1	Правообладатель (правообладатели):	1.2	Муниципальное образование г.Кострома
2	Вид, номер и дата государственной регистрации права:	2.2	Собственность 44-01.27-98.2003-1341 14.11.2003 00:00:00
3	Документы-основания	3.2	Постановление Главы администрации г.Костромы, № 534, Выдан 04.03.1994 Приказ Председателя комитета по управлению имуществом администрации г. Костромы, № 87, Выдан 11.03.1994
4	Ограничение прав и обременение объекта недвижимости:	не зарегистрировано	
5	Сведения о наличии решения об изъятии объекта недвижимости для государственных и муниципальных нужд:	данные отсутствуют	
6	Сведения об осуществлении государственной регистрации сделки, права, ограничения права без необходимого в силу закона согласия третьего лица, органа:	данные отсутствуют	

полное наименование должности	подпись	инициалы, фамилия

М.П.

Управление Федеральной службы государственной регистрации, кадастра и картографии по Костромской области
полное наименование органа регистрации прав

Выписка из Единого государственного реестра недвижимости об основных характеристиках и зарегистрированных правах на объект недвижимости

Сведения об основных характеристиках объекта недвижимости

В Единый государственный реестр недвижимости внесены следующие сведения:

Раздел 1 Лист 1

Помещение			
вид объекта недвижимости			
Лист №1 Раздел 1	Всего листов раздела 1: 1	Всего разделов: 2	Всего листов выписки: 2

8 февраля 2019г.	
Кадастровый номер:	44:27:040409:419
Номер кадастрового квартала:	44:27:040409
Дата присвоения кадастрового номера:	01.12.2013
Ранее присвоенный государственный учетный номер:	Инвентарный номер 1-5254; Условный номер 44:27:00:00000:1-5254:0003
Адрес:	Костромская область, г Кострома, ул Маяковского, д 12, нежилое помещение №3, лит.Б1
Площадь, м2:	66.7
Назначение:	Нежилое помещение
Наименование:	нежилое помещение
Номер, тип этажа, на котором расположено помещение, машино-место	Этаж №1
Вид жилого помещения:	данные отсутствуют
Кадастровая стоимость, руб.	1870800.27
Кадастровые номера иных объектов недвижимости, в пределах которых расположен объект недвижимости:	данные отсутствуют
Виды разрешенного использования:	данные отсутствуют
Сведения об отнесении жилого помещения к определенному виду жилых помещений специализированного жилищного фонда, к жилым помещениям наемного дома социального использования или наемного дома коммерческого использования:	данные отсутствуют
Статус записи об объекте недвижимости:	Сведения об объекте недвижимости имеют статус "актуальные, ранее учтенные"
Особые отметки:	Сведения для заполнения разделов: 5 - План расположения помещения, машино-места на этаже (плане этажа), отсутствуют.
Получатель выписки:	Куликов Константин Борисович (представитель правообладателя), Правообладатель: УПРАВЛЕНИЕ ИМУЩЕСТВЕННЫХ И ЗЕМЕЛЬНЫХ ОТНОШЕНИЙ АДМИНИСТРАЦИИ ГОРОДА КОСТРОМЫ

полное наименование должности	подпись	инициалы, фамилия

М.П.

Раздел 2

Выписка из Единого государственного реестра недвижимости об основных характеристиках и зарегистрированных правах на объект недвижимости

Сведения о зарегистрированных правах

Помещение			
вид объекта недвижимости			
Лист №1 Раздел 2	Всего листов раздела 2: 1	Всего разделов: 2	Всего листов выписки: 2

8 февраля 2019г.	
Кадастровый номер:	44:27:040409:419

1	Правообладатель (правообладатели):	1.1	Муниципальное унитарное предприятие города Костромы "Городские сети", ИНН: 4401099890
2	Вид, номер и дата государственной регистрации права:	2.1	Хозяйственное ведение 44-44-01/080/2009-340 12.01.2010 00:00:00
3	Документы-основания:	3.1	Постановление Администрации города Костромы, № 1446, Выдан 07.08.2009
4	Ограничение прав и обременение объекта недвижимости:	не зарегистрировано	
1	Правообладатель (правообладатели):	1.2	Муниципальное образование г.Кострома
2	Вид, номер и дата государственной регистрации права:	2.2	Собственность 44-01.27-98.2003-1337 13.11.2003 00:00:00
3	Документы-основания:	3.2	Постановление Главы администрации г.Костромы, № 534, Выдан 04.03.1994
4	Ограничение прав и обременение объекта недвижимости:	не зарегистрировано	
5	Сведения о наличии решения об изъятии объекта недвижимости для государственных и муниципальных нужд:	данные отсутствуют	
6	Сведения об осуществлении государственной регистрации сделки, права, ограничения права без необходимого в силу закона согласия третьего лица, органа:	данные отсутствуют	

полное наименование должности	подпись	инициалы, фамилия

М.П.

Управление Федеральной службы государственной регистрации, кадастра и картографии по Костромской области
полное наименование органа регистрации прав

Выписка из Единого государственного реестра недвижимости об основных характеристиках и зарегистрированных правах на объект недвижимости

Сведения об основных характеристиках объекта недвижимости

В Единый государственный реестр недвижимости внесены следующие сведения:

Раздел 1 Лист 1

Здание			
вид объекта недвижимости			
Лист №1 Раздел 1	Всего листов раздела 1: 1	Всего разделов: 2	Всего листов выписки: 2

13 февраля 2019г.	
Кадастровый номер:	44:27:070405:84

Номер кадастрового квартала:	44:27:070405
Дата присвоения кадастрового номера:	28.11.2011
Ранее присвоенный государственный учетный номер:	Инвентарный номер 1100_01; Инвентарный номер 1100/01; Условный номер 44:27/2:01.33453
Адрес (местоположение):	Костромская область, р-н Костромской, г Кострома, ул Профсоюзная, д 38, строен 1
Площадь, м2:	162
Назначение:	Нежилое
Наименование:	Здание бойлерной
Количество этажей, в том числе подземных этажей:	1, в том числе подземных 0
Год ввода в эксплуатацию по завершении строительства:	данные отсутствуют
Год завершения строительства:	1979
Кадастровая стоимость, руб:	2559259.8
Кадастровые номера иных объектов недвижимости, в пределах которых расположен объект недвижимости:	данные отсутствуют
Кадастровые номера помещений, машино-мест, расположенных в здании или сооружении:	44:27:070405:101, 44:27:070405:102, 44:27:070405:103
Виды разрешенного использования:	данные отсутствуют
Статус записи об объекте недвижимости:	Сведения об объекте недвижимости имеют статус "актуальные, ранее учтенные"
Особые отметки:	Право (ограничение права, обременение объекта недвижимости) зарегистрировано на объект недвижимости с наименованием: строение; количеством этажей: 2. Сведения для заполнения разделов: 4 - Описание местоположения объекта недвижимости, отсутствуют.
Получатель выписки:	Ильчевская Марина Николаевна (представитель правообладателя), Правообладатель: УПРАВЛЕНИЕ ИМУЩЕСТВЕННЫХ И ЗЕМЕЛЬНЫХ ОТНОШЕНИЙ АДМИНИСТРАЦИИ ГОРОДА КОСТРОМЫ

полное наименование должности	подпись	инициалы, фамилия

М.П.

Раздел 2

Выписка из Единого государственного реестра недвижимости об основных характеристиках и зарегистрированных правах на объект недвижимости

Сведения о зарегистрированных правах

Здание			
вид объекта недвижимости			
Лист №1 Раздел 2	Всего листов раздела 2: 1	Всего разделов: 2	Всего листов выписки: 2

13 февраля 2019г.	
Кадастровый номер:	44:27:070405:84

1	Правообладатель (правообладатели):	1.1	Муниципальное унитарное предприятие города Костромы "Городские сети", ИНН: 4401099890
2	Вид, номер и дата государственной регистрации права:	2.1	Хозяйственное ведение 44-44-01/082/2009-143 10.12.2009 00:00:00
3	Документы-основания	3.1	Постановление Администрации города Костромы, № 1446, Выдан 07.08.2009
4	Ограничение прав и обременение объекта недвижимости:	не зарегистрировано	
1	Правообладатель (правообладатели):	1.2	Муниципальное образование городской округ г.Кострома
2	Вид, номер и дата государственной регистрации права:	2.2	Собственность 44-01.27-36.2004-513 15.03.2004 00:00:00
3	Документы-основания	3.2	Постановление Главы администрации г.Костромы, № 534, Выдан 04.03.1994
4	Ограничение прав и обременение объекта недвижимости:	не зарегистрировано	
5	Сведения о наличии решения об изъятии объекта недвижимости для государственных и муниципальных нужд:	данные отсутствуют	
6	Сведения об осуществлении государственной регистрации сделки, права, ограничения права без необходимого в силу закона согласия третьего лица, органа:	данные отсутствуют	

полное наименование должности	подпись	инициалы, фамилия

М.П.

Филиал федерального государственного бюджетного учреждения "Федеральная кадастровая палата Федеральной службы государственной регистрации, кадастра и картографии" по Костромской области

полное наименование органа регистрации прав

Выписка из Единого государственного реестра недвижимости об объекте недвижимости

Сведения о характеристиках объекта недвижимости

На основании запроса от 19.02.2019, поступившего на рассмотрение 19.02.2019, сообщаем, что согласно записям Единого государственного реестра недвижимости:

Раздел 1 Лист 1

Здание			
вид объекта недвижимости			
Лист №1 Раздел 1	Всего листов раздела 1: 2	Всего разделов: 4	Всего листов выписки: 7

19 февраля 2019г. № КУВИ-001/2019-3832857	
Кадастровый номер:	44:27:070302:3233
Номер кадастрового квартала:	44:27:070302
Дата присвоения кадастрового номера:	15.12.2013
Ранее присвоенный государственный учетный номер:	Инвентарный номер IV-1279; Условный номер 44:27/2:01.33452
Адрес (местоположение):	Костромская область, р-н Костромской, г Кострома, мкр Давыдовский-1, д 4а
Площадь, м2:	65.8
Назначение:	Нежилое
Наименование:	нежилое строение
Количество этажей, в том числе подземных этажей:	1, в том числе подземных 0
Материал наружных стен:	Железобетонные
Год ввода в эксплуатацию по завершении строительства:	данные отсутствуют
Год завершения строительства:	1976
Кадастровая стоимость, руб.:	1118678.96
Кадастровые номера иных объектов недвижимости, в пределах которых расположен объект недвижимости:	данные отсутствуют
Кадастровые номера помещений, машино-мест, расположенных в здании или сооружении:	данные отсутствуют
Кадастровые номера объектов недвижимости, из которых образован объект недвижимости:	данные отсутствуют
Кадастровые номера образованных объектов недвижимости:	данные отсутствуют
Сведения о включении объекта недвижимости в состав предприятия как имущественного комплекса:	данные отсутствуют
Сведения о включении объекта недвижимости в состав единого недвижимого комплекса:	данные отсутствуют
Виды разрешенного использования:	данные отсутствуют

полное наименование должности	подпись	инициалы, фамилия

М.П.

Здание			
вид объекта недвижимости			
Лист №2 Раздел 1	Всего листов раздела 1: 2	Всего разделов: 4	Всего листов выписки: 7

19 февраля 2019г. № КУВИ-001/2019-3832857	
Кадастровый номер:	44:27:070302:3233
Сведения о включении объекта недвижимости в реестр объектов культурного наследия:	данные отсутствуют
Сведения о кадастровом инженере:	данные отсутствуют
Статус записи об объекте недвижимости:	Сведения об объекте недвижимости имеют статус "актуальные, ранее учтенные"
Особые отметки:	Право (ограничение права, обременение объекта недвижимости) зарегистрировано на объект недвижимости с площадью: 65.1 кв.м. Сведения для заполнения разделов: 6 - Сведения о частях объекта недвижимости; 6.1 - Сведения о частях объекта недвижимости; 7 - Перечень помещений, машино-мест, расположенных в здании, сооружении; 8 - План расположения помещения, машино-места на этаже (плане этажа), отсутствуют.
Получатель выписки:	Администрация города Костромы

полное наименование должности	подпись	инициалы, фамилия

М.П.

Выписка из Единого государственного реестра недвижимости об объекте недвижимости

Сведения о зарегистрированных правах

Здание			
вид объекта недвижимости			
Лист №1 Раздел 2	Всего листов раздела 2: 2	Всего разделов: 4	Всего листов выписки: 7

19 февраля 2019г. № КУВИ-001/2019-3832857	
Кадастровый номер:	44:27:070302:3233

1	Правообладатель (правообладатели):	1.1	Муниципальное унитарное предприятие города Костромы "Городские сети", ИИН: 4401099890, ОГРН: 1094401002343
2	Вид, номер и дата государственной регистрации права:	2.1	Хозяйственное ведение 44-44-01/082/2009-249 15.12.2009 00:00:00
3	Ограничение прав и обременение объекта недвижимости:	не зарегистрировано	
1	Правообладатель (правообладатели):	1.2	Муниципальное образование городской округ г.Кострома
2	Вид, номер и дата государственной регистрации права:	2.2	Собственность 44-01.27-36.2004-514 12.03.2004 00:00:00
3	Ограничение прав и обременение объекта недвижимости:	не зарегистрировано	
4	Договоры участия в долевом строительстве:	не зарегистрировано	
5	Заявленные в судебном порядке права требования:	данные отсутствуют	
6	Сведения о возражении в отношении зарегистрированного права:	данные отсутствуют	
7	Сведения о наличии решения об изъятии объекта недвижимости для государственных и муниципальных нужд:	данные отсутствуют	
8	Сведения о невозможности государственной регистрации без личного участия правообладателя или его законного представителя:	данные отсутствуют	
9	Правопритязания и сведения о наличии поступивших, но не рассмотренных заявлений о проведении государственной регистрации права (перехода, прекращения права), ограничения права или обременения объекта недвижимости, сделки в отношении объекта недвижимости	отсутствуют	

полное наименование должности	подпись	инициалы, фамилия

М.П.

Здание			
вид объекта недвижимости			
Лист №2 Раздел 2	Всего листов раздела 2: 2	Всего разделов: 4	Всего листов выписки: 7

19 февраля 2019г. № КУВИ-001/2019-3832857	
Кадастровый номер:	44:27:070302:3233

10	Сведения об осуществлении государственной регистрации сделки, права, ограничения права без необходимого в силу закона согласия третьего лица, органа:	данные отсутствуют

полное наименование должности	подпись	инициалы, фамилия

М.П.

Раздел 5

Выписка из Единого государственного реестра недвижимости об объекте недвижимости

Описание местоположения объекта недвижимости

Здание			
вид объекта недвижимости			
Лист №1 Раздел 5	Всего листов раздела 5: 1	Всего разделов: 4	Всего листов выписки: 7
19 февраля 2019г. № КУВИ-001/2019-3832857			
Кадастровый номер:	44:27:070302:3233		

План (чертеж, схема) объекта недвижимости

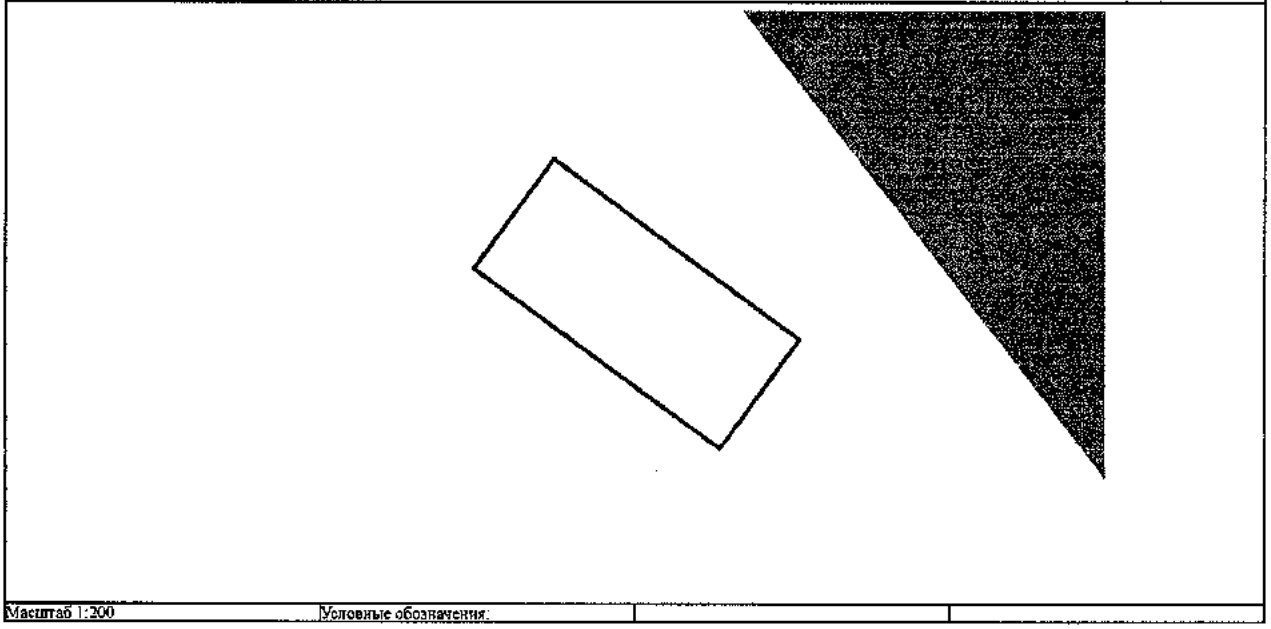

Масштаб 1:200	Условные обозначения:		

полное наименование должности	подпись	инициалы, фамилия

М.П.

Раздел 5.1

Выписка из Единого государственного реестра недвижимости об объекте недвижимости

Описание местоположения объекта недвижимости

Здание			
вид объекта недвижимости			
Лист №1 Раздел 5.1	Всего листов раздела 5.1: 2	Всего разделов: 4	Всего листов выписки: 7
19 февраля 2019г. № КУВИ-001/2019-3832857			
Кадастровый номер:	44:27:070302:3233		

1. Сведения о координатах характерных точек контура объекта недвижимости

Система координат МСК-44

Номер точки	Координаты, м		Радиус, м	Средняя квадратическая погрешность определения координат характерных точек контура, м	Глубина, высота, м	
	X	Y			H1	H2
1	2	3	4	5	6	7
1	287779.58	1217541.95	-	0.1	данные отсутствуют	данные отсутствуют
2	287771.82	1217552.56	-	0.1	данные отсутствуют	данные отсутствуют
3	287767.12	1217549.13	-	0.1	данные отсутствуют	данные отсутствуют
4	287774.87	1217538.51	-	0.1	данные отсутствуют	данные отсутствуют
5	287779.58	1217541.95	-	0.1	данные отсутствуют	данные отсутствуют

2. Сведения о предельных высоте и глубине конструктивных элементов объекта недвижимости

Предельная глубина конструктивных элементов объекта недвижимости, м	данные отсутствуют
Предельная высота конструктивных элементов объекта недвижимости, м	данные отсутствуют

полное наименование должности	подпись	инициалы, фамилия

М.П.

Здание			
вид объекта недвижимости			
Лист №2 Раздел 5.1	Всего листов раздела 5.1: 2	Всего разделов: 4	Всего листов выписки: 7

19 февраля 2019г. № КУВИ-001/2019-3832857	
Кадастровый номер:	44:27:070302:3233

3. Сведения о характерных точках пересечения контура объекта недвижимости с контуром (контурами) иных зданий, сооружений, объектов незавершенного строительства

Система координат МСК-44

Номера характерных точек контура	Координаты, м		Средняя квадратическая погрешность определения координат характерных точек контура, м	Глубина, высота, м		Кадастровые номера иных объектов недвижимости, с контурами которых пересекается контур данного объекта недвижимости
	X	Y		H1	H2	
1	2	3	4	5	6	7
данные отсутствуют	данные отсутствуют	данные отсутствуют	данные отсутствуют	данные отсутствуют	данные отсутствуют	данные отсутствуют

полное наименование должности	подпись	инициалы, фамилия

М.П.

Управление Федеральной службы государственной регистрации, кадастра и картографии по Костромской области
полное наименование органа регистрации прав

Выписка из Единого государственного реестра недвижимости об основных характеристиках и зарегистрированных правах на объект недвижимости

Сведения об основных характеристиках объекта недвижимости

В Единый государственный реестр недвижимости внесены следующие сведения:

Раздел 1 Лист 1

Здание			
вид объекта недвижимости			
Лист №1 Раздел 1	Всего листов раздела 1: 1	Всего разделов: 2	Всего листов выписки: 2

13 февраля 2019г.	
Кадастровый номер:	44:27:070305:2358

Номер кадастрового квартала:	44:27:070305
Дата присвоения кадастрового номера:	15.12.2013
Ранее присвоенный государственный учетный номер:	Инвентарный номер 1097/01; Условный номер 44:27/2:01.33458
Адрес (местоположение):	Костромская обл., г.Кострома, м/р-н Давыдовский-2, дом 7а, Здание центрального теплового пункта (ЦТП)№4, лит.А
Площадь, м2:	93.7
Назначение:	Нежилое
Наименование:	нежилое строение
Количество этажей, в том числе подземных этажей:	1, в том числе подземных 0
Год ввода в эксплуатацию по завершении строительства:	данные отсутствуют
Год завершения строительства:	данные отсутствуют
Кадастровая стоимость, руб:	1768787.08
Кадастровые номера иных объектов недвижимости, в пределах которых расположен объект недвижимости:	44:27:070304:5
Кадастровые номера помещений, машино-мест, расположенных в здании или сооружении:	данные отсутствуют
Виды разрешенного использования:	данные отсутствуют
Статус записи об объекте недвижимости:	Сведения об объекте недвижимости имеют статус "актуальные, ранее учтенные"
Особые отметки:	Сведения для заполнения разделов: 4 - Описание местоположения объекта недвижимости, отсутствуют.
Получатель выписки:	Куликов Константин Борисович (представитель правообладателя), Правообладатель: УПРАВЛЕНИЕ ИМУЩЕСТВЕННЫХ И ЗЕМЕЛЬНЫХ ОТНОШЕНИЙ АДМИНИСТРАЦИИ ГОРОДА КОСТРОМЫ

полное наименование должности	подпись	инициалы, фамилия

М.П.

Раздел 2

Выписка из Единого государственного реестра недвижимости об основных характеристиках и зарегистрированных правах на объект недвижимости

Сведения о зарегистрированных правах

Здание			
вид объекта недвижимости			
Лист №1 Раздел 2	Всего листов раздела 2: 1	Всего разделов: 2	Всего листов выписки: 2

13 февраля 2019г.	
Кадастровый номер:	44:27:070305:2358

1	Правообладатель (правообладатели):	1.1	Муниципальное унитарное предприятие города Костромы "Городские сети", ИНН: 4401099890
2	Вид, номер и дата государственной регистрации права:	2.1	Хозяйственное ведение 44-44-01/004/2010-491 26.02.2010 00:00:00
3	Документы-основания	3.1	Постановление Администрации города Костромы, № 1446, Выдан 07.08.2009
4	Ограничение прав и обременение объекта недвижимости:	не зарегистрировано	
1	Правообладатель (правообладатели):	1.2	Муниципальное образование городской округ г.Кострома
2	Вид, номер и дата государственной регистрации права:	2.2	Собственность 44-01.27-45.2004-614 15.03.2004 00:00:00
3	Документы-основания	3.2	Постановление Главы администрации г.Костромы, № 534, Выдан 04.03.1994
4	Ограничение прав и обременение объекта недвижимости:	не зарегистрировано	
5	Сведения о наличии решения об изъятии объекта недвижимости для государственных и муниципальных нужд:	данные отсутствуют	
6	Сведения об осуществлении государственной регистрации сделки, права, ограничения права без необходимого в силу закона согласия третьего лица, органа:	данные отсутствуют	

полное наименование должности	подпись	инициалы, фамилия

М.П.

195

Филиал федерального государственного бюджетного учреждения "Федеральная кадастровая палата Федеральной службы государственной регистрации, кадастра и картографии" по Костромской области

(полное наименование органа регистрации прав)

Выписка из Единого государственного реестра недвижимости об объекте недвижимости

Сведения о характеристиках объекта недвижимости

На основании запроса от 19.02.2019, поступившего на рассмотрение 19.02.2019, сообщаем, что согласно записям Единого государственного реестра недвижимости:

Раздел 1 Лист 1

Здание			
вид объекта недвижимости			
Лист №1 Раздел 1	Всего листов раздела 1: 2	Всего разделов: 2	Всего листов выписки: 4

19 февраля 2019г. № КУВИ-001/2019-3833005	
Кадастровый номер:	44:27:070408:117
Номер кадастрового квартала:	44:27:070408
Дата присвоения кадастрового номера:	28.11.2011
Ранее присвоенный государственный учетный номер:	Инвентарный номер 1095_01; Инвентарный номер 1095/01; Условный номер 44:27/2:01.33456
Адрес (местоположение):	Костромская область, р-н Костромской, г Кострома, ул Профсоюзная, д 34А, строен 1
Площадь, м2:	55.3
Назначение:	Нежилое
Наименование:	Центральный тепловой пункт
Количество этажей, в том числе подземных этажей:	1, в том числе подземных 0
Материал наружных стен:	Кирпичные
Год ввода в эксплуатацию по завершении строительства:	данные отсутствуют
Год завершения строительства:	1989
Кадастровая стоимость, руб.:	1260661.38
Кадастровые номера иных объектов недвижимости, в пределах которых расположен объект недвижимости:	данные отсутствуют
Кадастровые номера помещений, машино-мест, расположенных в здании или сооружении:	данные отсутствуют
Кадастровые номера объектов недвижимости, из которых образован объект недвижимости:	данные отсутствуют
Кадастровые номера образованных объектов недвижимости:	данные отсутствуют
Сведения о включении объекта недвижимости в состав предприятия как имущественного комплекса:	данные отсутствуют
Сведения о включении объекта недвижимости в состав единого недвижимого комплекса:	данные отсутствуют
Виды разрешенного использования:	данные отсутствуют

полное наименование должности	подпись	инициалы, фамилия

М.П.

Здание			
вид объекта недвижимости			
Лист №2 Раздел 1	Всего листов раздела 1: 2	Всего разделов: 2	Всего листов выписки: 4

19 февраля 2019г. № КУВИ-001/2019-3833005	
Кадастровый номер:	44:27:070408:117
Сведения о включении объекта недвижимости в реестр объектов культурного наследия:	данные отсутствуют
Сведения о кадастровом инженере:	данные отсутствуют
Статус записи об объекте недвижимости:	Сведения об объекте недвижимости имеют статус "актуальные, ранее учтенные"
Особые отметки:	Право (ограничение права, обременение объекта недвижимости) зарегистрировано на объект недвижимости с наименованием: нежилое строение. Сведения для заполнения разделов: 5 - Описание местоположения объекта недвижимости; 5.1 - Описание местоположения объекта недвижимости; 6 - Сведения о частях объекта недвижимости; 6.1 - Сведения о частях объекта недвижимости; 7 - Перечень помещений, машино-мест, расположенных в здании, сооружении; 8 - План расположения помещения, машино-места на этаже (плане этажа), отсутствуют.
Получатель выписки:	Администрация города Костромы

полное наименование должности	подпись	инициалы, фамилия

М.П.

196

Выписка из Единого государственного реестра недвижимости об объекте недвижимости

Сведения о зарегистрированных правах

Здание			
вид объекта недвижимости			
Лист №1 Раздел 2	Всего листов раздела 2: 2	Всего разделов: 2	Всего листов выписки: 4

19 февраля 2019г. № КУВИ-001/2019-3833005	
Кадастровый номер:	44:27:070408:117

1	Правообладатель (правообладатели):	1.1	Муниципальное унитарное предприятие города Костромы "Городские сети", ИНН: 4401099890, ОГРН: 1094401002343
2	Вид, номер и дата государственной регистрации права:	2.1	Хозяйственное ведение 44-44-01/082/2009-248 15.12.2009 00:00:00
3	Ограничение прав и обременение объекта недвижимости:	не зарегистрировано	
1	Правообладатель (правообладатели):	1.2	Муниципальное образование городской округ г.Кострома
2	Вид, номер и дата государственной регистрации права:	2.2	Собственность 44-01.27-45.2004-615 15.03.2004 00:00:00
3	Ограничение прав и обременение объекта недвижимости:	не зарегистрировано	
4	Договоры участия в долевом строительстве:	не зарегистрировано	
5	Заявленные в судебном порядке права требования:	данные отсутствуют	
6	Сведения о возражении в отношении зарегистрированного права:	данные отсутствуют	
7	Сведения о наличии решения об изъятии объекта недвижимости для государственных и муниципальных нужд:	данные отсутствуют	
8	Сведения о невозможности государственной регистрации без личного участия правообладателя или его законного представителя:	данные отсутствуют	
9	Правопритязания и сведения о наличии поступивших, но не рассмотренных заявлений о проведении государственной регистрации права (перехода, прекращения права), ограничения права или обременения объекта недвижимости, сделки в отношении объекта недвижимости	отсутствуют	

полное наименование должности	подпись	инициалы, фамилия

М.П.

Здание			
вид объекта недвижимости			
Лист №2 Раздел 2	Всего листов раздела 2: 2	Всего разделов: 2	Всего листов выписки: 4

19 февраля 2019г. № КУВИ-001/2019-3833005	
Кадастровый номер:	44:27:070408:117

10	Сведения об осуществлении государственной регистрации сделки, права, ограничения права без необходимого в силу закона согласия третьего лица, органа:	данные отсутствуют

полное наименование должности	подпись	инициалы, фамилия

М.П.

Управление Федеральной службы государственной регистрации, кадастра и картографии по Костромской области
полное наименование органа регистрации прав

Выписка из Единого государственного реестра недвижимости об основных характеристиках и зарегистрированных правах на объект недвижимости

Сведения об основных характеристиках объекта недвижимости

В Единый государственный реестр недвижимости внесены следующие сведения:

Раздел 1 Лист 1

Здание			
вид объекта недвижимости			
Лист №1 Раздел 1	Всего листов раздела 1: 1	Всего разделов: 2	Всего листов выписки: 2

11 февраля 2019г.	
Кадастровый номер:	44:27:070707:40
Номер кадастрового квартала:	44:27:070707
Дата присвоения кадастрового номера:	28.11.2011
Ранее присвоенный государственный учетный номер:	Инвентарный номер 1096_01; Инвентарный номер 1096/01; Условный номер 44:27/2:01.33469
Адрес (местоположение):	Костромская область, р-н Костромской, г Кострома, ул Профсоюзная, д 26, строение 1
Площадь, м2:	56.5
Назначение:	Нежилое
Наименование:	Здание теплового пункта
Количество этажей, в том числе подземных этажей:	1, в том числе подземных 0
Год ввода в эксплуатацию по завершении строительства:	данные отсутствуют
Год завершения строительства:	1989
Кадастровая стоимость, руб:	1288017.51
Кадастровые номера иных объектов недвижимости, в пределах которых расположен объект недвижимости:	данные отсутствуют
Кадастровые номера помещений, машино-мест, расположенных в здании или сооружении:	данные отсутствуют
Виды разрешенного использования:	данные отсутствуют
Статус записи об объекте недвижимости:	Сведения об объекте недвижимости имеют статус "актуальные, ранее учтенные"
Особые отметки:	Право (ограничение права, обременение объекта недвижимости) зарегистрировано на объект недвижимости с наименованием: нежилое строение. Сведения для заполнения разделов: 4 - Описание местоположения объекта недвижимости, отсутствуют.
Получатель выписки:	Ильчевская Марина Николаевна (представитель правообладателя). Правообладатель: УПРАВЛЕНИЕ ИМУЩЕСТВЕННЫХ И ЗЕМЕЛЬНЫХ ОТНОШЕНИЙ АДМИНИСТРАЦИИ ГОРОДА КОСТРОМЫ

полное наименование должности	подпись	инициалы, фамилия

М.П.

Раздел 2

Выписка из Единого государственного реестра недвижимости об основных характеристиках и зарегистрированных правах на объект недвижимости

Сведения о зарегистрированных правах

Здание			
вид объекта недвижимости			
Лист №1 Раздел 2	Всего листов раздела 2: 1	Всего разделов: 2	Всего листов выписки: 2

11 февраля 2019г.	
Кадастровый номер:	44:27:070707:40

1	Правообладатель (правообладатели):	1.1	Муниципальное унитарное предприятие города Костромы "Городские сети", ИНН: 4401099890
2	Вид, номер и дата государственной регистрации права:	2.1	Хозяйственное ведение 44-44-01/082/2009-250 15.12.2009 00:00:00
3	Документы-основания	3.1	Постановление Администрации города Костромы, № 1446, Выдан 07.08.2009
4	Ограничение прав и обременение объекта недвижимости:	не зарегистрировано	
1	Правообладатель (правообладатели):	1.2	Муниципальное образование городской округ г.Кострома
2	Вид, номер и дата государственной регистрации права:	2.2	Собственность 44-01.27-45.2004-620 15.03.2004 00:00:00
3	Документы-основания	3.2	Постановление Главы администрации г.Костромы, № 534, Выдан 04.03.1994
4	Ограничение прав и обременение объекта недвижимости:	не зарегистрировано	
5	Сведения о наличии решения об изъятии объекта недвижимости для государственных и муниципальных нужд:	данные отсутствуют	
6	Сведения об осуществлении государственной регистрации сделки, права, ограничения права без необходимого в силу закона согласия третьего лица, органа:	данные отсутствуют	

полное наименование должности	подпись	инициалы, фамилия

М.П.

197

Управление Федеральной службы государственной регистрации, кадастра и картографии по Костромской области
полное наименование органа регистрации прав

Выписка из Единого государственного реестра недвижимости об основных характеристиках и зарегистрированных правах на объект недвижимости

Сведения об основных характеристиках объекта недвижимости

В Единый государственный реестр недвижимости внесены следующие сведения:

Раздел 1 Лист 1

Помещение			
вид объекта недвижимости			
Лист №1 Раздел 1	Всего листов раздела 1: 1	Всего разделов: 3	Всего листов выписки: 3

27 февраля 2019г.	
Кадастровый номер:	44:27:040409:252

Номер кадастрового квартала:	44:27:040409
Дата присвоения кадастрового номера:	28.11.2011
Ранее присвоенный государственный учетный номер:	данные отсутствуют
Адрес:	Костромская область, г Кострома, ул Калиновская, д 25а, пом 5
Площадь, м2:	60.6
Назначение:	Нежилое помещение
Наименование:	Нежилое
Номер, тип этажа, на котором расположено помещение, машино-место	Этаж №01
Вид жилого помещения:	данные отсутствуют
Кадастровая стоимость, руб:	2014428.84
Кадастровые номера иных объектов недвижимости, в пределах которых расположен объект недвижимости:	44:27:040409:460
Виды разрешенного использования:	данные отсутствуют
Сведения об отнесении жилого помещения к определенному виду жилых помещений специализированного жилищного фонда, к жилым помещениям наемного дома социального использования или наемного дома коммерческого использования:	данные отсутствуют
Статус записи об объекте недвижимости:	Сведения об объекте недвижимости имеют статус "актуальные, ранее учтенные"
Особые отметки:	Право (ограничение права, обременение объекта недвижимости) зарегистрировано на объект недвижимости с наименованием: Нежилое помещение.
Получатель выписки:	Куликов Константин Борисович (представитель правообладателя), Правообладатель: УПРАВЛЕНИЕ ИМУЩЕСТВЕННЫХ И ЗЕМЕЛЬНЫХ ОТНОШЕНИЙ АДМИНИСТРАЦИИ ГОРОДА КОСТРОМЫ

полное наименование должности	подпись	инициалы, фамилия

М.П.

Раздел 2

Выписка из Единого государственного реестра недвижимости об основных характеристиках и зарегистрированных правах на объект недвижимости

Сведения о зарегистрированных правах

Помещение			
вид объекта недвижимости			
Лист №1 Раздел 2	Всего листов раздела 2: 1	Всего разделов: 3	Всего листов выписки: 3

27 февраля 2019г.	
Кадастровый номер:	44:27:040409:252

1	Правообладатель (правообладатели):	1.1	Муниципальное унитарное предприятие гор. Костромы "Городские сети", ИНН: 4401099890
2	Вид, номер и дата государственной регистрации права:	2.1	Хозяйственное ведение 44:27:040409:252-44/012/2019-2 27.02.2019 15:05:25
3	Документы-основания	3.1	Постановление Администрации города Костромы, № 1446, Выдан 07.08.2009 Постановление Администрации города Костромы, № 485, Выдан 21.03.2018
4	Ограничение прав и обременение объекта недвижимости:	не зарегистрировано	
1	Правообладатель (правообладатели):	1.2	Муниципальное образование городской округ город Кострома
2	Вид, номер и дата государственной регистрации права:	2.2	Собственность 44:27:040409:252-44/001/2017-1 01.12.2017 12:02:06
3	Документы-основания	3.2	Приказ комитета по управлению имуществом г.Костромы, № 85, Выдан 29.04.1993 Решение малого Совета Костромского областного Совета народных депутатов, № 120, Выдан 16.07.1992
4	Ограничение прав и обременение объекта недвижимости:	не зарегистрировано	
5	Сведения о наличии решения об изъятии объекта недвижимости для государственных и муниципальных нужд:	данные отсутствуют	
6	Сведения об осуществлении государственной регистрации сделки, права, ограничения права без необходимого в силу закона согласия третьего лица, органа:	данные отсутствуют	

полное наименование должности	подпись	инициалы, фамилия

М.П.

Раздел 5

Выписка из Единого государственного реестра недвижимости об основных характеристиках и зарегистрированных правах на объект недвижимости

План расположения помещения, машино-места на этаже (плане этажа)

Помещение
вид объекта недвижимости

Лист №1 Раздел 5	Всего листов раздела 5: 1	Всего разделов: 3	Всего листов выписки: 3

27 февраля 2019г.	
Кадастровый номер:	44:27:040409:252

Кадастровый номер:	Номер этажа (этажей):
44:27:040409:252	01



Масштаб 1:	Условные обозначения:		

полное наименование должности	подпись	инициалы, фамилия

М.П.

Управление Федеральной службы государственной регистрации, кадастра и картографии по Костромской области
Полное наименование органа регистрации прав

Выписка из Единого государственного реестра недвижимости об основных характеристиках и зарегистрированных правах на объект недвижимости

Сведения об основных характеристиках объекта недвижимости

В Единый государственный реестр недвижимости внесены следующие сведения:

Раздел 1 Лист 1

Помещение
вид объекта недвижимости

Лист №1 Раздел 1	Всего листов раздела 1: 1	Всего разделов: 2	Всего листов выписки: 2

11 февраля 2019г.	
Кадастровый номер:	44:27:040327:2240

Номер кадастрового квартала:	44:27:040327
Дата присвоения кадастрового номера:	16.12.2013
Ранее присвоенный государственный учетный номер:	Инвентарный номер IV-175; Условный номер 44:27/3:01.53510
Адрес:	Костромская обл., г.Кострома, м/р-н Якиманиха, дом 3, строение 1, нежилое помещение №1 (бойлерная)
Площадь, м2:	42.8
Назначение:	Нежилое помещение
Наименование:	нежилое помещение
Номер, тип этажа, на котором расположено помещение, машино-место	Этаж №1
Вид жилого помещения:	данные отсутствуют
Кадастровая стоимость, руб.	727651.36
Кадастровые номера иных объектов недвижимости, в пределах которых расположен объект недвижимости:	44:27:040327:154
Виды разрешенного использования:	данные отсутствуют
Сведения об отнесении жилого помещения к определенному виду жилых помещений специализированного жилищного фонда, к жилым помещениям наемного дома социального использования или наемного дома коммерческого использования	данные отсутствуют
Статус записи об объекте недвижимости:	Сведения об объекте недвижимости имеют статус "актуальные, ранее учтенные"
Особые отметки:	Сведения для заполнения разделов: 5 - План расположения помещения, машино-места на этаже (плане этажа), отсутствуют.
Получатель выписки:	Ильчевская Марина Николаевна (представитель правообладателя), Правообладатель: УПРАВЛЕНИЕ ИМУЩЕСТВЕННЫХ И ЗЕМЕЛЬНЫХ ОТНОШЕНИЙ АДМИНИСТРАЦИИ ГОРОДА КОСТРОМЫ

полное наименование должности	подпись	инициалы, фамилия

М.П.

Раздел 2

Выписка из Единого государственного реестра недвижимости об основных характеристиках и зарегистрированных правах на объект недвижимости

Сведения о зарегистрированных правах

Помещение
вид объекта недвижимости

Лист №1 Раздел 2	Всего листов раздела 2: 1	Всего разделов: 2	Всего листов выписки: 2

11 февраля 2019г.	
Кадастровый номер:	44:27:040327:2240

1	Правообладатель (правообладатели):	1.1	Муниципальное унитарное предприятие города Костромы "Городские сети", ИНН: 4401099890
2	Вид, номер и дата государственной регистрации права:	2.1	Хозяйственное ведение 44-44-01/082/2009-247 15.12.2009 00:00:00
3	Документы-основания	3.1	Постановление Администрации города Костромы, № 1446, Выдан 07.08.2009
4	Ограничение прав и обременение объекта недвижимости:	не зарегистрировано	
1	Правообладатель (правообладатели):	1.2	Муниципальное образование городской округ г.Кострома
2	Вид, номер и дата государственной регистрации права:	2.2	Собственность 44-01.27-45.2004-619 15.03.2004 00:00:00
3	Документы-основания	3.2	Постановление Главы администрации г.Костромы, № 534, Выдан 04.03.1994
4	Ограничение прав и обременение объекта недвижимости:	не зарегистрировано	
5	Сведения о наличии решения об изъятии объекта недвижимости для государственных и муниципальных нужд:	данные отсутствуют	
6	Сведения об осуществлении государственной регистрации сделки, права, ограничения права без необходимого в силу закона согласия третьего лица, органа:	данные отсутствуют	

полное наименование должности	подпись	инициалы, фамилия

М.П.

Управление Федеральной службы государственной регистрации, кадастра и картографии по Костромской области
полное наименование органа регистрации прав

Выписка из Единого государственного реестра недвижимости об основных характеристиках и зарегистрированных правах на объект недвижимости

Сведения об основных характеристиках объекта недвижимости

В Единый государственный реестр недвижимости внесены следующие сведения:

Раздел 1 Лист 1

Помещение			
вид объекта недвижимости			
Лист №1 Раздел 1	Всего листов раздела 1: 1	Всего разделов: 2	Всего листов выписки: 2

8 февраля 2019г.	
Кадастровый номер:	44:27:040327:2248
Номер кадастрового квартала:	44:27:040327
Дата присвоения кадастрового номера:	16.12.2013
Ранее присвоенный государственный учетный номер:	Инвентарный номер IV-175; Условный номер 44:27/3:01.53509
Адрес:	Костромская область, г Кострома, мкр Якиманиха, д 3а, нежилое помещение №1 (бойлерная)
Площадь, м2:	47.8
Назначение:	Нежилое помещение
Наименование:	нежилое помещение
Номер, тип этажа, на котором расположено помещение, машино-место	Этаж №1
Вид жилого помещения:	данные отсутствуют
Кадастровая стоимость, руб:	943177.65
Кадастровые номера иных объектов недвижимости, в пределах которых расположен объект недвижимости:	данные отсутствуют
Виды разрешенного использования:	данные отсутствуют
Сведения об отнесении жилого помещения к определенному виду жилых помещений специализированного жилищного фонда, к жилым помещениям наемного дома социального использования или наемного дома коммерческого использования:	данные отсутствуют
Статус записи об объекте недвижимости:	Сведения об объекте недвижимости имеют статус "актуальные, ранее учтенные"
Особые отметки:	Сведения для заполнения разделов: 5 - План расположения помещения, машино-места на этаже (плане этажа), отсутствуют.
Получатель выписки:	Ильчевская Марина Николаевна (представитель правообладателя), Правообладатель: УПРАВЛЕНИЕ ИМУЩЕСТВЕННЫХ И ЗЕМЕЛЬНЫХ ОТНОШЕНИЙ АДМИНИСТРАЦИИ ГОРОДА КОСТРОМЫ

полное наименование должности	подпись	инициалы, фамилия

М.П.

Раздел 2

Выписка из Единого государственного реестра недвижимости об основных характеристиках и зарегистрированных правах на объект недвижимости

Сведения о зарегистрированных правах

Помещение			
вид объекта недвижимости			
Лист №1 Раздел 2	Всего листов раздела 2: 1	Всего разделов: 2	Всего листов выписки: 2

8 февраля 2019г.	
Кадастровый номер:	44:27:040327:2248

1	Правообладатель (правообладатели):	1.1	Муниципальное унитарное предприятие города Костромы "Городские сети", ИНН: 4401099890
2	Вид, номер и дата государственной регистрации права:	2.1	Хозяйственное ведение 44-44-01/082/2009-147 08.12.2009 00:00:00
3	Документы-основания	3.1	Постановление Администрации города Костромы, № 1446, Выдан 07.08.2009
4	Ограничение прав и обременение объекта недвижимости:	не зарегистрировано	
1	Правообладатель (правообладатели):	1.2	Муниципальное образование городской округ г.Кострома
2	Вид, номер и дата государственной регистрации права:	2.2	Собственность 44-01 27-45.2004-618 15.03.2004 00:00:00
3	Документы-основания	3.2	Постановление Главы администрации г.Костромы, № 534, Выдан 04.03.1994
4	Ограничение прав и обременение объекта недвижимости:	не зарегистрировано	
5	Сведения о наличии решения об изъятии объекта недвижимости для государственных и муниципальных нужд:	данные отсутствуют	
6	Сведения об осуществлении государственной регистрации сделки, права, ограничения права без необходимого в силу закона согласия третьего лица, органа:	данные отсутствуют	

полное наименование должности	подпись	инициалы, фамилия

М.П.

200

Управление Федеральной службы государственной регистрации, кадастра и картографии по Костромской области
Полное наименование органа регистрации прав

Выписка из Единого государственного реестра недвижимости об основных характеристиках и зарегистрированных правах на объект недвижимости

Сведения об основных характеристиках объекта недвижимости

В Единый государственный реестр недвижимости внесены следующие сведения:

Раздел 1 Лист 1

Помещение			
вид объекта недвижимости			
Лист №1 Раздел 1	Всего листов раздела 1: 1	Всего разделов: 2	Всего листов выписки: 2

11 февраля 2019г.	
Кадастровый номер:	44:27:040428:1056
Номер кадастрового квартала:	44:27:040428
Дата присвоения кадастрового номера:	15.12.2013
Ранее присвоенный государственный учетный номер:	Инвентарный номер I-7970; Условный номер 44:27/3:01.53507
Адрес:	Костромская область, г Кострома, ул Пушкина, д 16, Здание спортивного зала, нежилое помещение №4 (бойлерная) в здании спортивного зала
Площадь, м2:	24.3
Назначение:	Нежилое помещение
Наименование:	нежилое помещение
Номер, тип этажа, на котором расположено помещение, машино-место	Этаж №1
Вид жилого помещения:	данные отсутствуют
Кадастровая стоимость, руб:	422214.2
Кадастровые номера иных объектов недвижимости, в пределах которых расположен объект недвижимости:	данные отсутствуют
Виды разрешенного использования:	данные отсутствуют
Сведения об отнесении жилого помещения к определенному виду жилых помещений специализированного жилищного фонда, к жилым помещениям наемного дома социального использования или наемного дома коммерческого использования:	данные отсутствуют
Статус записи об объекте недвижимости:	Сведения об объекте недвижимости имеют статус "актуальные, ранее учтенные"
Особые отметки:	Сведения для заполнения разделов: 5 - План расположения помещения, машино-места на этаже (плане этажа), отсутствуют.
Получатель выписки:	Куликов Константин Борисович (представитель правообладателя), Правообладатель: УПРАВЛЕНИЕ ИМУЩЕСТВЕННЫХ И ЗЕМЕЛЬНЫХ ОТНОШЕНИЙ АДМИНИСТРАЦИИ ГОРОДА КОСТРОМЫ

полное наименование должности	подпись	инициалы, фамилия

М.П.

Раздел 2

Выписка из Единого государственного реестра недвижимости об основных характеристиках и зарегистрированных правах на объект недвижимости

Сведения о зарегистрированных правах

Помещение			
вид объекта недвижимости			
Лист №1 Раздел 2	Всего листов раздела 2: 1	Всего разделов: 2	Всего листов выписки: 2

11 февраля 2019г.	
Кадастровый номер:	44:27:040428:1056

1	Правообладатель (правообладатели):	1.1	Муниципальное унитарное предприятие города Костромы "Городские сети", ИНН: 4401099890
2	Вид, номер и дата государственной регистрации права:	2.1	Хозяйственное ведение 44-44-01/080/2009-339 11.01.2010 00:00:00
3	Документы-основания:	3.1	Постановление Администрации города Костромы, № 1446, Выдан 07.08.2009
4	Ограничение прав и обременение объекта недвижимости:	не зарегистрировано	
1	Правообладатель (правообладатели):	1.2	Муниципальное образование городской округ г.Кострома
2	Вид, номер и дата государственной регистрации права:	2.2	Собственность 44-01.27-45.2004-617 15.03.2004 00:00:00
3	Документы-основания:	3.2	Постановление Главы администрации г.Костромы, № 534, Выдан 04.03.1994
4	Ограничение прав и обременение объекта недвижимости:	не зарегистрировано	
5	Сведения о наличии решения об изъятии объекта недвижимости для государственных и муниципальных нужд:	данные отсутствуют	
6	Сведения об осуществлении государственной регистрации сделки, права, ограничения права без необходимого в силу закона согласия третьего лица, органа:	данные отсутствуют	

полное наименование должности	подпись	инициалы, фамилия

М.П.

Управление Федеральной службы государственной регистрации, кадастра и картографии по Костромской области
полное наименование органа регистрации прав

Выписка из Единого государственного реестра недвижимости об основных характеристиках и зарегистрированных правах на объект недвижимости

Сведения об основных характеристиках объекта недвижимости

В Единый государственный реестр недвижимости внесены следующие сведения:

Раздел 1 Лист 1

Помещение			
вид объекта недвижимости			
Лист №1 Раздел 1	Всего листов раздела 1: 1	Всего разделов: 2	Всего листов выписки: 2

13 февраля 2019г.	
Кадастровый номер:	44:27:040311:1912
Номер кадастрового квартала:	44:27:040311
Дата присвоения кадастрового номера:	16.12.2013
Ранее присвоенный государственный учетный номер:	Инвентарный номер 1105/01; Условный номер 44:27/3:01.53504
Адрес:	Костромская обл., г.Кострома, ул. Новый Быт, дом 2, Здание бойлерной и ПНС, нежилое помещение №1
Площадь, м2:	77,4
Назначение:	Нежилое помещение
Наименование:	нежилое помещение
Номер, тип этажа, на котором расположено помещение, машино-место	Этаж №1
Вид жилого помещения:	данные отсутствуют
Кадастровая стоимость, руб:	1268559.68
Кадастровые номера иных объектов недвижимости, в пределах которых расположен объект недвижимости:	44:27:040311:40
Виды разрешенного использования:	данные отсутствуют
Сведения об отнесении жилого помещения к определенному виду жилых помещений специализированного жилищного фонда, к жилым помещениям наемного дома социального использования или наемного дома коммерческого использования:	данные отсутствуют
Статус записи об объекте недвижимости:	Сведения об объекте недвижимости имеют статус "актуальные, ранее учтенные"
Особые отметки:	Сведения для заполнения разделов: 5 - План расположения помещения, машино-места на этаже (плане этажа), отсутствуют.
Получатель выписки:	Ильиевская Марина Николаевна (представитель правообладателя), Правообладатель: УПРАВЛЕНИЕ ИМУЩЕСТВЕННЫХ И ЗЕМЕЛЬНЫХ ОТНОШЕНИЙ АДМИНИСТРАЦИИ ГОРОДА КОСТРОМЫ

полное наименование должности	подпись	инициалы, фамилия

М.П.

Раздел 2

Выписка из Единого государственного реестра недвижимости об основных характеристиках и зарегистрированных правах на объект недвижимости

Сведения о зарегистрированных правах

Помещение			
вид объекта недвижимости			
Лист №1 Раздел 2	Всего листов раздела 2: 1	Всего разделов: 2	Всего листов выписки: 2

13 февраля 2019г.	
Кадастровый номер:	44:27:040311:1912

1	Правообладатель (правообладатели):	1.1	Муниципальное унитарное предприятие города Костромы "Городские сети", ИНН: 4401099890
2	Вид, номер и дата государственной регистрации права:	2.1	Хозяйственное ведение 44-44-01/082/2009-141 10.12.2009 00:00:00
3	Документы-основания	3.1	Постановление Администрации города Костромы, № 1446, Выдан 07.08.2009
4	Ограничение прав и обременение объекта недвижимости:	не зарегистрировано	
1	Правообладатель (правообладатели):	1.2	Муниципальное образование городской округ г.Кострома
2	Вид, номер и дата государственной регистрации права:	2.2	Собственность 44-01.27-45.2004-616 15.03.2004 00:00:00
3	Документы-основания	3.2	Постановление Главы администрации г.Костромы, № 534, Выдан 04.03.1994
4	Ограничение прав и обременение объекта недвижимости:	не зарегистрировано	
5	Сведения о наличии решения об изъятии объекта недвижимости для государственных и муниципальных нужд:	данные отсутствуют	
6	Сведения об осуществлении государственной регистрации сделки, права, ограничения права без необходимого в силу закона согласия третьего лица, органа:	данные отсутствуют	

полное наименование должности	подпись	инициалы, фамилия

М.П.

Управление Федеральной службы государственной регистрации, кадастра и картографии по Костромской области
полное наименование органа регистрации прав

Выписка из Единого государственного реестра недвижимости об основных характеристиках и зарегистрированных правах на объект недвижимости

Сведения об основных характеристиках объекта недвижимости

В Единый государственный реестр недвижимости внесены следующие сведения:

Раздел 1 Лист 1

Здание			
вид объекта недвижимости			
Лист №1 Раздел 1	Всего листов раздела 1: 1	Всего разделов: 2	Всего листов выписки: 2

28 мая 2019г.	
Кадастровый номер:	44:27:040307:1271
Номер кадастрового квартала:	44:27:040307
Дата присвоения кадастрового номера:	15.12.2013
Ранее присвоенный государственный учетный номер:	Инвентарный номер 0912/01; Условный номер 44:27:00:00000:0912/01
Адрес (местоположение):	Костромская область, г Кострома, проезд Кирпичный, д 3а
Площадь, м2:	100
Назначение:	Нежилое
Наименование:	нежилое строение
Количество этажей, в том числе подземных этажей:	1, в том числе подземных 0
Год ввода в эксплуатацию по завершении строительства:	данные отсутствуют
Год завершения строительства:	данные отсутствуют
Кадастровая стоимость, руб:	2367645
Кадастровые номера иных объектов недвижимости, в пределах которых расположен объект недвижимости:	данные отсутствуют
Кадастровые номера помещений, машино-мест, расположенных в здании или сооружении:	данные отсутствуют
Виды разрешенного использования:	данные отсутствуют
Статус записи об объекте недвижимости:	Сведения об объекте недвижимости имеют статус "актуальные, ранее учтенные"
Особые отметки:	Сведения для заполнения раздела: 4 - Описание местоположения объекта недвижимости, отсутствуют.
Получатель выписки:	Белоброва Юлия Алексеевна (представитель заявителя), Заявитель: УПРАВЛЕНИЕ ИМУЩЕСТВЕННЫХ И ЗЕМЕЛЬНЫХ ОТНОШЕНИЙ АДМИНИСТРАЦИИ ГОРОДА КОСТРОМЫ

полное наименование должности	подпись	инициалы, фамилия

М.П.

Раздел 2 Лист 2

Выписка из Единого государственного реестра недвижимости об основных характеристиках и зарегистрированных правах на объект недвижимости

Сведения о зарегистрированных правах

Здание			
вид объекта недвижимости			
Лист №1 Раздел 2	Всего листов раздела 2: 1	Всего разделов: 2	Всего листов выписки: 2

28 мая 2019г.	
Кадастровый номер:	44:27:040307:1271

1	Правообладатель (правообладатели):	1.1	Муниципальное унитарное предприятие города Костромы "Городские сети", ИНН: 4401099890
2	Вид, номер и дата государственной регистрации права:	2.1	Хозяйственное ведение 44-44-01/082/2009-146 11.12.2009 00:00:00
4	Ограничение прав и обременение объекта недвижимости:	не зарегистрировано	
1	Правообладатель (правообладатели):	1.2	Муниципальное образование городской округ г.Кострома
2	Вид, номер и дата государственной регистрации права:	2.2	Собственность 44-01.27-36.2004-176 09.02.2004 00:00:00
4	Ограничение прав и обременение объекта недвижимости:	не зарегистрировано	
5	Сведения о наличии решения об изъятии объекта недвижимости для государственных и муниципальных нужд:	данные отсутствуют	
6	Сведения об осуществлении государственной регистрации сделки, права, ограничения права без необходимого в силу закона согласия третьего лица, органа:	данные отсутствуют	

полное наименование должности	подпись	инициалы, фамилия

М.П.

203

Управление Федеральной службы государственной регистрации, кадастра и картографии по Костромской области

полное наименование органа регистрации прав

Выписка из Единого государственного реестра недвижимости об основных характеристиках и зарегистрированных правах на объект недвижимости

Сведения об основных характеристиках объекта недвижимости

В Единый государственный реестр недвижимости внесены следующие сведения:

Раздел 1 Лист 1

Помещение			
вид объекта недвижимости			
Лист №1 Раздел 1	Всего листов раздела 1: 1	Всего разделов: 2	Всего листов выписки: 2

24 февраля 2019г.	
Кадастровый номер:	44:27:040620:1377
Номер кадастрового квартала:	44:27:040620
Дата присвоения кадастрового номера:	16.12.2013
Ранее присвоенный государственный учетный номер:	Инвентарный номер 1020/01; Условный номер 44-44-01/031/2010-939
Адрес:	Костромская область, г Кострома, ул Сусанина Ивана, д 37, стр. 1
Площадь, м2:	54.2
Назначение:	Нежилое
Наименование:	Часть нежилого строения (комнаты №1,2) (ЦТП))
Номер, тип этажа, на котором расположено помещение, машино-место	Этаж №1
Вид жилого помещения:	данные отсутствуют
Кадастровая стоимость, руб:	964536.15
Кадастровые номера иных объектов недвижимости, в пределах которых расположен объект недвижимости:	44:27:040620:110
Виды разрешенного использования:	данные отсутствуют
Сведения об отнесении жилого помещения к определенному виду жилых помещений специализированного жилищного фонда, к жилым помещениям наемного дома социального использования или наемного дома коммерческого использования.	данные отсутствуют
Статус записи об объекте недвижимости:	Сведения об объекте недвижимости имеют статус "актуальные, ранее учтенные"
Особые отметки:	Сведения для заполнения разделов: 5 - План расположения помещения, машино-места на этаже (плане этажа), отсутствуют.
Получатель выписки:	Куликов Константин Борисович (представитель правообладателя), Правообладатель: УПРАВЛЕНИЕ ИМУЩЕСТВЕННЫХ И ЗЕМЕЛЬНЫХ ОТНОШЕНИЙ АДМИНИСТРАЦИИ ГОРОДА КОСТРОМЫ

полное наименование должности	подпись	инициалы, фамилия

М П

Раздел 2

Выписка из Единого государственного реестра недвижимости об основных характеристиках и зарегистрированных правах на объект недвижимости

Сведения о зарегистрированных правах

Помещение			
вид объекта недвижимости			
Лист №1 Раздел 2	Всего листов раздела 2: 1	Всего разделов: 2	Всего листов выписки: 2

24 февраля 2019г.	
Кадастровый номер:	44:27:040620:1377

1	Правообладатель (правообладатели):	1.1	Муниципальное образование городской округ город Кострома
2	Вид, номер и дата государственной регистрации права:	2.1	Собственность 44-44-01/031/2010-939 22.04.2010 00:00:00
3	Документы-основания	3.1	Приказ Председателя комитета по управлению имуществом администрации г. Костромы, № 87, Выдан 11.03.1994 Постановление Главы администрации г.Костромы, № 534, Выдан 04.03.1994
4	Ограничение прав и обременение объекта недвижимости:	не зарегистрировано	
1	Правообладатель (правообладатели):	1.2	Муниципальное унитарное предприятие города Костромы "Городские сети", ИНН: 4401099890
2	Вид, номер и дата государственной регистрации права:	2.2	Хозяйственное ведение 44-44-01/004/2010-493 22.04.2010 00:00:00
3	Документы-основания	3.2	Постановление Администрации города Костромы, № 1446, Выдан 07.08.2009
4	Ограничение прав и обременение объекта недвижимости:	не зарегистрировано	
5	Сведения о наличии решения об изъятии объекта недвижимости для государственных и муниципальных нужд:	данные отсутствуют	
6	Сведения об осуществлении государственной регистрации сделки, права, ограничения права без необходимого в силу закона согласия третьего лица, органа:	данные отсутствуют	

полное наименование должности	подпись	инициалы, фамилия

М.П

204

Управление Федеральной службы государственной регистрации, кадастра и картографии по Костромской области
полное наименование органа регистрации прав

Выписка из Единого государственного реестра недвижимости об основных характеристиках и зарегистрированных правах на объект недвижимости

Сведения об основных характеристиках объекта недвижимости

В Единый государственный реестр недвижимости внесены следующие сведения:

Раздел 1 Лист 1

Здание			
вид объекта недвижимости			
Лист №1 Раздел 1	Всего листов раздела 1: 1	Всего разделов: 2	Всего листов выписки: 2

11 февраля 2019г.	
Кадастровый номер:	44:27:040612:89

Номер кадастрового квартала:	44:27:040612
Дата присвоения кадастрового номера:	28.11.2011
Ранее присвоенный государственный учетный номер:	Инвентарный номер 1018_01; Инвентарный номер 1018/01; Условный номер 44:27:00:00000:1018/01
Адрес (местоположение):	Костромская область, г Кострома, ул Сусанина Ивана, д 54/17, строение 1
Площадь, м2:	83.9
Назначение:	Нежилое
Наименование:	Центральный тепловой пункт
Количество этажей, в том числе подземных этажей:	1, в том числе подземных 0
Год ввода в эксплуатацию по завершении строительства:	данные отсутствуют
Год завершения строительства:	1985
Кадастровая стоимость, руб:	1820114.02
Кадастровые номера иных объектов недвижимости, в пределах которых расположен объект недвижимости:	44:27:040612:59
Кадастровые номера помещений, машино-мест, расположенных в здании или сооружении:	44:27:040612:515
Виды разрешенного использования:	данные отсутствуют
Статус записи об объекте недвижимости:	Сведения об объекте недвижимости имеют статус "актуальные, ранее учтенные"
Особые отметки:	Право (ограничение права, обременение объекта недвижимости) зарегистрировано на объект недвижимости с наименованием: нежилое строение. Сведения для заполнения разделов: 4 - Описание местоположения объекта недвижимости, отсутствуют.
Получатель выписки:	Куликов Константин Борисович (представитель правообладателя), Правообладатель: УПРАВЛЕНИЕ ИМУЩЕСТВЕННЫХ И ЗЕМЕЛЬНЫХ ОТНОШЕНИЙ АДМИНИСТРАЦИИ ГОРОДА КОСТРОМЫ

полное наименование должности	подпись	инициалы, фамилия

М.П.

Раздел 2

Выписка из Единого государственного реестра недвижимости об основных характеристиках и зарегистрированных правах на объект недвижимости

Сведения о зарегистрированных правах

Здание			
вид объекта недвижимости			
Лист №1 Раздел 2	Всего листов раздела 2: 1	Всего разделов: 2	Всего листов выписки: 2

11 февраля 2019г.	
Кадастровый номер	44:27:040612:89

1	Правообладатель (правообладатели):	1.1	Муниципальное унитарное предприятие города Костромы "Городские сети", ИНН: 4401099890
2	Вид, номер и дата государственной регистрации права:	2.1	Хозяйственное ведение 44-44-01/004/2010-495 27.02.2010 00:00:00
3	Документы-основания	3.1	Постановление Администрации города Костромы, № 1446, Выдан 07.08.2009
4	Ограничение прав и обременение объекта недвижимости:	не зарегистрировано	
1	Правообладатель (правообладатели):	1.2	Муниципальное образование городской округ г.Кострома
2	Вид, номер и дата государственной регистрации права:	2.2	Собственность 44-01.27-36.2004-191 09.02.2004 00:00:00
3	Документы-основания	3.2	Постановление Главы администрации г.Костромы, № 534, Выдан 04.03.1994 Приказ Председателя комитета по управлению имуществом администрации г. Костромы, № 87, Выдан 11.03.1994
4	Ограничение прав и обременение объекта недвижимости:	не зарегистрировано	
5	Сведения о наличии решения об изъятии объекта недвижимости для государственных и муниципальных нужд:	данные отсутствуют	
6	Сведения об осуществлении государственной регистрации сделки, права, ограничения права без необходимого в силу закона согласия третьего лица, органа:	данные отсутствуют	

полное наименование должности	подпись	инициалы, фамилия

М.П.

205

Филиал федерального государственного бюджетного учреждения "Федеральная кадастровая палата Федеральной службы государственной регистрации, кадастра и картографии" по Костромской области

Полное наименование органа регистрации прав

Выписка из Единого государственного реестра недвижимости об объекте недвижимости

Сведения о характеристиках объекта недвижимости

На основании запроса от 18.02.2019, поступившего на рассмотрение 18.02.2019, сообщаем, что согласно записям Единого государственного реестра недвижимости:

Раздел 1 Лист 1

Здание			
вид объекта недвижимости			
Лист №1 Раздел 1	Всего листов раздела 1: 2	Всего разделов: 2	Всего листов выписки: 4

18 февраля 2019г. № КУВИ-001/2019-3733910	
Кадастровый номер:	44:27:050601:1339
Номер кадастрового квартала:	44:27:050601
Дата присвоения кадастрового номера:	16.12.2013
Ранее присвоенный государственный учетный номер:	Инвентарный номер 1123/01; Условный номер 44-44-01/086/2005-194
Адрес (местоположение):	Костромская область, р-н Костромской, г Кострома, п Новый, д 10, Здание ЦТП (центрального теплового пункта)
Площадь, м2:	79.9
Назначение:	Нежилое
Наименование:	нежилое строение
Количество этажей, в том числе подземных этажей:	1, в том числе подземных 0
Материал наружных стен:	Из прочих материалов
Год ввода в эксплуатацию по завершении строительства:	данные отсутствуют
Год завершения строительства:	данные отсутствуют
Кадастровая стоимость, руб.:	1382895.62
Кадастровые номера иных объектов недвижимости, в пределах которых расположен объект недвижимости:	данные отсутствуют
Кадастровые номера помещений, машино-мест, расположенных в здании или сооружении:	данные отсутствуют
Кадастровые номера объектов недвижимости, из которых образован объект недвижимости:	данные отсутствуют
Кадастровые номера образованных объектов недвижимости:	данные отсутствуют
Сведения о включении объекта недвижимости в состав предприятия как имущественного комплекса:	данные отсутствуют
Сведения о включении объекта недвижимости в состав единого недвижимого комплекса:	данные отсутствуют
Виды разрешенного использования:	данные отсутствуют

полное наименование должности	подпись	инициалы, фамилия

М.П.

Здание			
вид объекта недвижимости			
Лист №2 Раздел 1	Всего листов раздела 1: 2	Всего разделов: 2	Всего листов выписки: 4

18 февраля 2019г. № КУВИ-001/2019-3733910	
Кадастровый номер:	44:27:050601:1339
Сведения о включении объекта недвижимости в реестр объектов культурного наследия:	данные отсутствуют
Сведения о кадастровом инженере:	данные отсутствуют
Статус записи об объекте недвижимости:	Сведения об объекте недвижимости имеют статус "актуальные, ранее учтенные"
Особые отметки:	Сведения для заполнения разделов: 5 - Описание местоположения объекта недвижимости; 5.1 - Описание местоположения объекта недвижимости; 6 - Сведения о частях объекта недвижимости; 6.1 - Сведения о частях объекта недвижимости; 7 - Перечень помещений, машино-мест, расположенных в здании, сооружении; 8 - План расположения помещения, машино-места на этаже (плане этажа), отсутствуют.
Получатель выписки:	Администрация города Костромы

полное наименование должности	подпись	инициалы, фамилия

М.П.

206

Выписка из Единого государственного реестра недвижимости об объекте недвижимости

Сведения о зарегистрированных правах

Здание			
вид объекта недвижимости			
Лист №1 Раздел 2	Всего листов раздела 2: 2	Всего разделов: 2	Всего листов выписки: 4

18 февраля 2019г. № КУВИ-001/2019-3733910	
Кадастровый номер:	44:27:050601:1339

1	Правообладатель (правообладатели):	1.1	Муниципальное унитарное предприятие города Костромы "Городские сети", ИНН: 4401099890, ОГРН: 1094401002343
2	Вид, номер и дата государственной регистрации права:	2.1	Хозяйственное ведение 44-44-01/094/2010-496 26.02.2010 00:00:00
3	Ограничение прав и обременение объекта недвижимости:	не зарегистрировано	
1	Правообладатель (правообладатели):	1.2	Муниципальное образование г.Кострома
2	Вид, номер и дата государственной регистрации права:	2.2	Собственность 44-44-01/086/2005-200 05.09.2005 00:00:00
3	Ограничение прав и обременение объекта недвижимости:	не зарегистрировано	
4	Договоры участия в долевом строительстве:	не зарегистрировано	
5	Заявленные в судебном порядке права требования:	данные отсутствуют	
6	Сведения о возражении в отношении зарегистрированного права:	данные отсутствуют	
7	Сведения о наличии решения об изъятии объекта недвижимости для государственных и муниципальных нужд:	данные отсутствуют	
8	Сведения о невозможности государственной регистрации без личного участия правообладателя или его законного представителя:	данные отсутствуют	
9	Правопритязания и сведения о наличии поступивших, но не рассмотренных заявлений о проведении государственной регистрации права (перехода, прекращения права), ограничения права или обременения объекта недвижимости, сделки в отношении объекта недвижимости	отсутствуют	

полное наименование должности	подпись	инициалы, фамилия

М.П.

Здание			
вид объекта недвижимости			
Лист №2 Раздел 2	Всего листов раздела 2: 2	Всего разделов: 2	Всего листов выписки: 4

18 февраля 2019г. № КУВИ-001/2019-3733910	
Кадастровый номер:	44:27:050601:1339

10	Сведения об осуществлении государственной регистрации сделки, права, ограничения права без необходимого в силу закона согласия третьего лица, органа:	данные отсутствуют

полное наименование должности	подпись	инициалы, фамилия

М.П.

Филиал федерального государственного бюджетного учреждения "Федеральная кадастровая палата Федеральной службы государственной регистрации, кадастра и картографии" по Костромской области

полное наименование органа регистрации прав

Выписка из Единого государственного реестра недвижимости об объекте недвижимости

Сведения о характеристиках объекта недвижимости

На основании запроса от 18.02.2019, поступившего на рассмотрение 18.02.2019, сообщаем, что согласно записям Единого государственного реестра недвижимости:

Раздел 1 Лист 1

Здание			
вид объекта недвижимости			
Лист №1 Раздел 1	Всего листов раздела 1: 2	Всего разделов: 6	Всего листов выписки: 10

18 февраля 2019г. № КУВИ-001/2019-3734489	
Кадастровый номер:	44:27:080125:211
Номер кадастрового квартала:	44:27:080125
Дата присвоения кадастрового номера:	28.11.2011
Ранее присвоенный государственный учетный номер:	Инвентарный номер 2726_01; Инвентарный номер 2726/01; Условный номер 44-44-01/032/2009-296; Инвентарный номер 2726/01
Адрес (местоположение):	Костромская область, р-н. Костромской, г. Кострома, проезд. Строительный, д. 3б
Площадь, м2:	704.4
Назначение:	Нежилое
Наименование:	Котельная №1
Количество этажей, в том числе подземных этажей:	1, в том числе подземных 0
Материал наружных стен:	Кирпичные
Год ввода в эксплуатацию по завершении строительства:	данные отсутствуют
Год завершения строительства:	1978
Кадастровая стоимость, руб.:	11175700.46
Кадастровые номера иных объектов недвижимости, в пределах которых расположен объект недвижимости:	44:27:080125:12
Кадастровые номера помещений, машино-мест, расположенных в здании или сооружении:	44:27:080125:214
Кадастровые номера объектов недвижимости, из которых образован объект недвижимости:	данные отсутствуют
Кадастровые номера образованных объектов недвижимости:	данные отсутствуют
Сведения о включении объекта недвижимости в состав предприятия как имущественного комплекса:	данные отсутствуют
Сведения о включении объекта недвижимости в состав единого недвижимого комплекса:	данные отсутствуют
Виды разрешенного использования:	данные отсутствуют

полное наименование должности	подпись	инициалы, фамилия

М.П.

Здание			
вид объекта недвижимости			
Лист №2 Раздел 1	Всего листов раздела 1: 2	Всего разделов: 6	Всего листов выписки: 10

18 февраля 2019г. № КУВИ-001/2019-3734489	
Кадастровый номер:	44:27:080125:211
Сведения о включении объекта недвижимости в реестр объектов культурного наследия:	данные отсутствуют
Сведения о кадастровом инженере:	изменением сведений о площади здания с кадастровым номером 44:27:080125:211
Статус записи об объекте недвижимости:	Сведения об объекте недвижимости имеют статус "актуальные, ранее учтенные"
Особые отметки:	Сведения для заполнения разделов: 6 - Сведения о частях объекта недвижимости; 6.1 - Сведения о частях объекта недвижимости, отсутствуют.
Получатель выписки:	Администрация города Костромы

полное наименование должности	подпись	инициалы, фамилия

М.П.

207

Выписка из Единого государственного реестра недвижимости об объекте недвижимости

Сведения о зарегистрированных правах

Здание			
вид объекта недвижимости			
Лист №1 Раздел 2	Всего листов раздела 2: 2	Всего разделов: 6	Всего листов выписки: 10

18 февраля 2019г. № КУВИ-001/2019-3734489	
Кадастровый номер:	44:27:080125:211

1	Правообладатель (правообладатели):	1.1	Муниципальное унитарное предприятие города Костромы "Городские сети", ИНН: 4401099890, ОГРН: 1094401002343
2	Вид, номер и дата государственной регистрации права:	2.1	Хозяйственное ведение 44-44-01/047/2012-599 18.06.2012 00:00:00
3	Ограничение прав и обременение объекта недвижимости:	не зарегистрировано	
1	Правообладатель (правообладатели):	1.2	Муниципальное образование городской округ город Кострома
2	Вид, номер и дата государственной регистрации права:	2.2	Собственность 44-44-01/032/2009-296 29.05.2009 00:00:00
3	Ограничение прав и обременение объекта недвижимости:	не зарегистрировано	
4	Договоры участия в долевом строительстве:	не зарегистрировано	
5	Заявленные в судебном порядке права требования:	данные отсутствуют	
6	Сведения о возражении в отношении зарегистрированного права:	данные отсутствуют	
7	Сведения о наличии решения об изъятии объекта недвижимости для государственных и муниципальных нужд:	данные отсутствуют	
8	Сведения о невозможности государственной регистрации без личного участия правообладателя или его законного представителя:	данные отсутствуют	
9	Правопритязания и сведения о наличии поступивших, но не рассмотренных заявлений о проведении государственной регистрации права (перехода, прекращения права), ограничения права или обременения объекта недвижимости, сделки в отношении объекта недвижимости	отсутствуют	

полное наименование должности	подпись	инициалы, фамилия

М.П.

Здание			
вид объекта недвижимости			
Лист №2 Раздел 2	Всего листов раздела 2: 2	Всего разделов: 6	Всего листов выписки: 10

18 февраля 2019г. № КУВИ-001/2019-3734489	
Кадастровый номер:	44:27:080125:211

10	Сведения об осуществлении государственной регистрации сделки, права, ограничения права без необходимого в силу закона согласия третьего лица, органа:	данные отсутствуют

полное наименование должности	подпись	инициалы, фамилия

М.П.

Раздел 5

Выписка из Единого государственного реестра недвижимости об объекте недвижимости

Описание местоположения объекта недвижимости

Здание			
вид объекта недвижимости			
Лист №1 Раздел 5	Всего листов раздела 5: 1	Всего разделов: 6	Всего листов выписки: 10
18 февраля 2019г. № КУВИ-001/2019-3734489			
Кадастровый номер:	44:27:080125:211		

План (чертеж, схема) объекта недвижимости



Масштаб 1:500 Условные обозначения:

полное наименование должности	подпись	инициалы, фамилия

М.П.

Раздел 5.1

Выписка из Единого государственного реестра недвижимости об объекте недвижимости

Описание местоположения объекта недвижимости

Здание			
вид объекта недвижимости			
Лист №1 Раздел 5.1	Всего листов раздела 5.1: 3	Всего разделов: 6	Всего листов выписки: 10
18 февраля 2019г. № КУВИ-001/2019-3734489			
Кадастровый номер:	44:27:080125:211		

1. Сведения о координатах характерных точек контура объекта недвижимости

Система координат МСК-44

Номер точки	Координаты, м		Радиус, м	Средняя квадратическая погрешность определения координат характерных точек контура, м	Глубина, высота, м	
	X	Y			H1	H2
1	2	3	4	5	6	7
1	289481.71	1211454.55	-	0.1	данные отсутствуют	данные отсутствуют
2	289479.64	1211462.42	-	0.1	данные отсутствуют	данные отсутствуют
3	289475.98	1211461.45	-	0.1	данные отсутствуют	данные отсутствуют
4	289474.01	1211468.94	-	0.1	данные отсутствуют	данные отсутствуют
5	289428.68	1211458.66	-	0.1	данные отсутствуют	данные отсутствуют
6	289429.82	1211454.29	-	0.1	данные отсутствуют	данные отсутствуют
7	289428.81	1211454.04	-	0.1	данные отсутствуют	данные отсутствуют
8	289430.32	1211447.98	-	0.1	данные отсутствуют	данные отсутствуют
9	289430.81	1211448.11	-	0.1	данные отсутствуют	данные отсутствуют

полное наименование должности	подпись	инициалы, фамилия

М.П.

208

Здание			
вид объекта недвижимости			
Лист №2 Раздел 5.1	Всего листов раздела 5.1: 3	Всего разделов: 6	Всего листов выписки: 10

18 февраля 2019г. № КУВИ-001/2019-3734489	
Кадастровый номер:	44:27:080125:211

10	289432.03	1211443.47	-	0.1	данные отсутствуют	данные отсутствуют
11	289481.71	1211454.55	-	0.1	данные отсутствуют	данные отсутствуют

2. Сведения о предельных высоте и глубине конструктивных элементов объекта недвижимости	
Предельная глубина конструктивных элементов объекта недвижимости, м	данные отсутствуют
Предельная высота конструктивных элементов объекта недвижимости, м	данные отсутствуют

полное наименование должности	подпись	инициалы, фамилия

М.П.

Здание			
вид объекта недвижимости			
Лист №3 Раздел 5.1	Всего листов раздела 5.1: 3	Всего разделов: 6	Всего листов выписки: 10

18 февраля 2019г. № КУВИ-001/2019-3734489	
Кадастровый номер:	44:27:080125:211

3. Сведения о характерных точках пересечения контура объекта недвижимости с контуром (контурами) иных зданий, сооружений, объектов незавершенного строительства

Система координат МСК-44

Номера характерных точек контура	Координаты, м		Средняя квадратическая погрешность определения координат характерных точек контура, м	Глубина, высота, м		Кадастровые номера иных объектов недвижимости, с контурами которых пересекается контур данного объекта недвижимости
	X	Y		H1	H2	
1	2	3	4	5	6	7
данные отсутствуют	данные отсутствуют	данные отсутствуют	данные отсутствуют	данные отсутствуют	данные отсутствуют	данные отсутствуют

полное наименование должности	подпись	инициалы, фамилия

М.П.

Раздел 7

Выписка из Единого государственного реестра недвижимости об объекте недвижимости

Перечень помещений, машино-мест, расположенных в здании, сооружении

Здание			
вид объекта недвижимости			
Лист №1 Раздел 7	Всего листов раздела 7: 1	Всего разделов: 6	Всего листов выписки: 10

18 февраля 2019г. № КУВИ-001/2019-3734489	
Кадастровый номер:	44:27:080125:211

N п/п	Кадастровый номер помещения, машино-места	Номер этажа (этажей)	Обозначение (номер) помещения, машино-места на поэтажном плане	Назначение помещения	Вид разрешенного использования	Площадь, м2
1	44:27:080125:214	01	1	Нежилое помещение	данные отсутствуют	681.9

полное наименование должности	подпись	инициалы, фамилия

М.П.

Раздел 8

Выписка из Единого государственного реестра недвижимости об объекте недвижимости

План расположения помещения, машино-места на этаже (плане этажа)

Здание			
вид объекта недвижимости			
Лист №1 Раздел 8	Всего листов раздела 8: 1	Всего разделов: 6	Всего листов выписки: 10

18 февраля 2019г. № КУВИ-001/2019-3734489	
Кадастровый номер:	44:27:080125:211

Кадастровый номер:	Номер этажа (этажей):
44:27:080125:214	01



Масштаб 1:	Условные обозначения:		

полное наименование должности	подпись	инициалы, фамилия

М.П.

209

Филиал федерального государственного бюджетного учреждения "Федеральная кадастровая палата Федеральной службы государственной регистрации, кадастра и картографии" по Костромской области

Полное наименование органа регистрации прав

Выписка из Единого государственного реестра недвижимости об объекте недвижимости

Сведения о характеристиках объекта недвижимости

На основании запроса от 18.02.2019, поступившего на рассмотрение 18.02.2019, сообщаем, что согласно записям Единого государственного реестра недвижимости:

Раздел 1 Лист 1

Здание			
вид объекта недвижимости			
Лист №1 Раздел 1	Всего листов раздела 1: 2	Всего разделов: 2	Всего листов выписки: 4

18 февраля 2019г. № КУВИ-001/2019-3734229	
Кадастровый номер:	44:27:010204:102
Номер кадастрового квартала:	44:27:010204
Дата присвоения кадастрового номера:	28.11.2011
Ранее присвоенный государственный учетный номер:	Инвентарный номер I - 12559; Инвентарный номер I-12559, Условный номер 44-44-01/032/2009-299
Адрес (местоположение):	Костромская область, р-н. Костромской, г. Кострома, ул. Береговая, д. 45
Площадь, м2:	51.5
Назначение:	Нежилое
Наименование:	Тепловой распределительный пункт
Количество этажей, в том числе подземных этажей:	1, в том числе подземных 0
Материал наружных стен:	Кирпичные
Год ввода в эксплуатацию по завершении строительства:	1989
Год завершения строительства:	1989
Кадастровая стоимость, руб.:	2017584.6
Кадастровые номера иных объектов недвижимости, в пределах которых расположен объект недвижимости:	данные отсутствуют
Кадастровые номера помещений, машино-мест, расположенных в здании или сооружении:	данные отсутствуют
Кадастровые номера объектов недвижимости, из которых образован объект недвижимости:	данные отсутствуют
Кадастровые номера образованных объектов недвижимости:	данные отсутствуют
Сведения о включении объекта недвижимости в состав предприятия как имущественного комплекса:	данные отсутствуют
Сведения о включении объекта недвижимости в состав единого недвижимого комплекса:	данные отсутствуют
Виды разрешенного использования:	данные отсутствуют

полное наименование должности	подпись	инициалы, фамилия

М.П.

Здание			
вид объекта недвижимости			
Лист №2 Раздел 1	Всего листов раздела 1: 2	Всего разделов: 2	Всего листов выписки: 4

18 февраля 2019г. № КУВИ-001/2019-3734229	
Кадастровый номер:	44:27:010204:102
Сведения о включении объекта недвижимости в реестр объектов культурного наследия:	данные отсутствуют
Сведения о кадастровом инженере:	данные отсутствуют
Статус записи об объекте недвижимости:	Сведения об объекте недвижимости имеют статус "актуальные, ранее учтенные"
Особые отметки:	Право (ограничение права, обременение объекта недвижимости) зарегистрировано на объект недвижимости с наименованием: нежилое строение. Сведения для заполнения разделов: 5 - Описание местоположения объекта недвижимости; 5.1 - Описание местоположения объекта недвижимости; 6 - Сведения о частях объекта недвижимости; 6.1 - Сведения о частях объекта недвижимости; 7 - Перечень помещений, машино-мест, расположенных в здании, сооружении; 8 - План расположения помещения, машино-места на этаже (плане этажа), отсутствуют.
Получатель выписки:	Администрация города Костромы

полное наименование должности	подпись	инициалы, фамилия

М.П.

Выписка из Единого государственного реестра недвижимости об объекте недвижимости

Сведения о зарегистрированных правах

Здание			
вид объекта недвижимости			
Лист №1 Раздел 2	Всего листов раздела 2: 2	Всего разделов: 2	Всего листов выписки: 4
18 февраля 2019г. № КУВИ-001/2019-3734229			
Кадастровый номер:	44:27:010204:102		

1	Правообладатель (правообладатели):	1.1	Муниципальное унитарное предприятие города Костромы "Городские сети", ИНН: 4401099890, ОГРН: 1094401002343
2	Вид, номер и дата государственной регистрации права:	2.1	Хозяйственное ведение 44-44-01/047/2012-595 13.06.2012 00:00:00
3	Ограничение прав и обременение объекта недвижимости:	не зарегистрировано	
1	Правообладатель (правообладатели):	1.2	Муниципальное образование городской округ город Кострома
2	Вид, номер и дата государственной регистрации права:	2.2	Собственность 44-44-01/032/2009-299 29.05.2009 00:00:00
3	Ограничение прав и обременение объекта недвижимости:	не зарегистрировано	
4	Договоры участия в долевом строительстве:	не зарегистрировано	
5	Заявленные в судебном порядке права требования:	данные отсутствуют	
6	Сведения о возражении в отношении зарегистрированного права:	данные отсутствуют	
7	Сведения о наличии решения об изъятии объекта недвижимости для государственных и муниципальных нужд:	данные отсутствуют	
8	Сведения о невозможности государственной регистрации без личного участия правообладателя или его законного представителя:	данные отсутствуют	
9	Правопритязания и сведения о наличии поступивших, но не рассмотренных заявлений о проведении государственной регистрации права (перехода, прекращения права), ограничения права или обременения объекта недвижимости, сделки в отношении объекта недвижимости	отсутствуют	

полное наименование должности	подпись	инициалы, фамилия

М.П.

Здание			
вид объекта недвижимости			
Лист №2 Раздел 2	Всего листов раздела 2: 2	Всего разделов: 2	Всего листов выписки: 4
18 февраля 2019г. № КУВИ-001/2019-3734229			
Кадастровый номер:	44:27:010204:102		

10	Сведения об осуществлении государственной регистрации сделки, права, ограничения права без необходимого в силу закона согласия третьего лица, органа:	данные отсутствуют

полное наименование должности	подпись	инициалы, фамилия

М.П.

Филиал федерального государственного бюджетного учреждения "Федеральная кадастровая палата Федеральной службы государственной регистрации, кадастра и картографии" по Костромской области

полное наименование органа регистрации прав

Выписка из Единого государственного реестра недвижимости об объекте недвижимости

Сведения о характеристиках объекта недвижимости

На основании запроса от 18.02.2019, поступившего на рассмотрение 18.02.2019, сообщаем, что согласно записям Единого государственного реестра недвижимости:

Раздел 1 Лист 1

Помещение			
вид объекта недвижимости			
Лист №1 Раздел 1	Всего листов раздела 1: 2	Всего разделов: 3	Всего листов выписки: 5

18 февраля 2019г. № КУВИ-001/2019-3736509	
Кадастровый номер:	44:27:020340:564
Номер кадастрового квартала:	44:27:020340
Дата присвоения кадастрового номера:	20.03.2018
Ранее присвоенный государственный учетный номер:	Инвентарный номер 1791/01 10.05.2007 ОГБУ "Костромаоблкадастр" - Областное БТИ
Адрес:	обл Костромская, г Кострома, ул Запрудня, д 19, пом 7, 8, 9, 10
Площадь, м2:	102.3
Назначение:	Нежилое
Наименование:	нежилое помещение
Номер, тип этажа, на котором расположено помещение, машино-место	Этаж №01
Вид жилого помещения:	данные отсутствуют
Кадастровая стоимость, руб.:	1630427.73
Кадастровые номера иных объектов недвижимости, в пределах которых расположен объект недвижимости:	44:27:020340:35
Кадастровые номера объектов недвижимости, из которых образован объект недвижимости:	данные отсутствуют
Кадастровые номера образованных объектов недвижимости:	данные отсутствуют
Сведения о включении объекта недвижимости в состав предприятия как имущественного комплекса:	данные отсутствуют
Сведения о включении объекта недвижимости в состав единого недвижимого комплекса:	данные отсутствуют
Виды разрешенного использования:	данные отсутствуют

полное наименование должности	подпись	инициалы, фамилия

М.П.

Помещение			
вид объекта недвижимости			
Лист №2 Раздел 1	Всего листов раздела 1: 2	Всего разделов: 3	Всего листов выписки: 5

18 февраля 2019г. № КУВИ-001/2019-3736509	
Кадастровый номер:	44:27:020340:564
Сведения о включении объекта недвижимости в реестр объектов культурного наследия:	данные отсутствуют
Сведения о кадастровом инженере:	созданием помещения, расположенного по адресу: Российская Федерация, Костромская область, г Кострома, ул Запрудня, Дом 19
Сведения об отнесении жилого помещения к определенному виду жилых помещений специализированного жилищного фонда, к жилым помещениям наемного дома социального использования или наемного дома коммерческого использования:	данные отсутствуют
Статус записи об объекте недвижимости:	Сведения об объекте недвижимости имеют статус "актуальные"
Особые отметки:	Сведения для заполнения разделов: 9 - Сведения о части (частях) помещения, отсутствуют.
Получатель выписки:	Администрация города Костромы

полное наименование должности	подпись	инициалы, фамилия

М.П.

211

Выписка из Единого государственного реестра недвижимости об объекте недвижимости

Сведения о зарегистрированных правах

Помещение			
вид объекта недвижимости			
Лист №1 Раздел 2	Всего листов раздела 2: 2	Всего разделов: 3	Всего листов выписки: 5
18 февраля 2019г. № КУВИ-001/2019-3736509			
Кадастровый номер:	44:27:020340:564		

1	Правообладатель (правообладатели):	1.1	Муниципальное унитарное предприятие города Костромы "Городские сети", ИНН: 4401099890, ОГРН: 1094401002343
2	Вид, номер и дата государственной регистрации права:	2.1	Хозяйственное ведение 44:27:020340:564-44/012/2018-2 21.03.2018 14:49:10
3	Ограничение прав и обременение объекта недвижимости:	не зарегистрировано	
1	Правообладатель (правообладатели):	1.2	Муниципальное образование городской округ город Кострома
2	Вид, номер и дата государственной регистрации права:	2.2	Собственность 44:27:020340:564-44/012/2018-1 20.03.2018 11:48:37
3	Ограничение прав и обременение объекта недвижимости:	не зарегистрировано	
4	Договоры участия в долевом строительстве:	не зарегистрировано	
5	Заявленные в судебном порядке права требования:	данные отсутствуют	
6	Сведения о возражении в отношении зарегистрированного права:	данные отсутствуют	
7	Сведения о наличии решения об изъятии объекта недвижимости для государственных и муниципальных нужд:	данные отсутствуют	
8	Сведения о невозможности государственной регистрации без личного участия правообладателя или его законного представителя:	данные отсутствуют	
9	Правопритязания и сведения о наличии поступивших, но не рассмотренных заявлений о проведении государственной регистрации права (перехода, прекращения права), ограничения права или обременения объекта недвижимости, сделки в отношении объекта недвижимости	отсутствуют	

полное наименование должности	подпись	инициалы, фамилия

М.П.

Помещение			
вид объекта недвижимости			
Лист №2 Раздел 2	Всего листов раздела 2: 2	Всего разделов: 3	Всего листов выписки: 5
18 февраля 2019г. № КУВИ-001/2019-3736509			
Кадастровый номер:	44:27:020340:564		

10	Сведения об осуществлении государственной регистрации сделки, права, ограничения права без необходимого в силу закона согласия третьего лица, органа:	данные отсутствуют

полное наименование должности	подпись	инициалы, фамилия

М.П.

Выписка из Единого государственного реестра недвижимости об объекте недвижимости

План расположения помещения, машино-места на этаже (плане этажа)

Помещение
вид объекта недвижимости

Лист №1 Раздел 8	Всего листов раздела 8: 1	Всего разделов: 3	Всего листов выписки: 5

18 февраля 2019г. № КУВИ-001/2019-3736509	
Кадастровый номер:	44:27:020340:564

Кадастровый номер:	Номер этажа (этажей):
44:27:020340:564	01

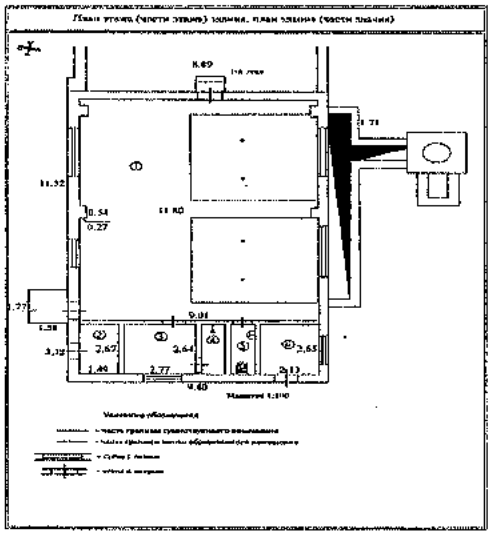

Масштаб 1:	Условные обозначения:		

полное наименование должности	подпись	инициалы, фамилия

М.П.

Филиал федерального государственного бюджетного учреждения "Федеральная кадастровая палата Федеральной службы государственной регистрации, кадастра и картографии" по Костромской области

полное наименование органа регистрации прав

Выписка из Единого государственного реестра недвижимости об объекте недвижимости

Сведения о характеристиках объекта недвижимости

На основании запроса от 18.02.2019, поступившего на рассмотрение 18.02.2019, сообщаем, что согласно записям Единого государственного реестра недвижимости:

Раздел 1 Лист 1

Здание			
вид объекта недвижимости			
Лист №1 Раздел 1	Всего листов раздела 1: 2	Всего разделов: 4	Всего листов выписки: 8

18 февраля 2019г. № КУВИ-001/2019-3737380	
Кадастровый номер:	44:27:020102:25
Номер кадастрового квартала:	44:27:020102
Дата присвоения кадастрового номера:	18.08.2014
Ранее присвоенный государственный учетный номер:	Инвентарный номер -
Адрес (местоположение):	Костромская область, р-н Костромской, г Кострома, п Волжский, кв-л 2-й, д 24
Площадь, м2:	18.2
Назначение:	Нежилое
Наименование:	Центральный тепловой пункт
Количество этажей, в том числе подземных этажей:	1, в том числе подземных 0
Материал наружных стен:	Кирпичные
Год ввода в эксплуатацию по завершении строительства:	данные отсутствуют
Год завершения строительства:	1987
Кадастровая стоимость, руб.:	412164.84
Кадастровые номера иных объектов недвижимости, в пределах которых расположен объект недвижимости:	44:27:020102:24
Кадастровые номера помещений, машино-мест, расположенных в здании или сооружении:	данные отсутствуют
Кадастровые номера объектов недвижимости, из которых образован объект недвижимости:	данные отсутствуют
Кадастровые номера образованных объектов недвижимости:	данные отсутствуют
Сведения о включении объекта недвижимости в состав предприятия как имущественного комплекса:	данные отсутствуют
Сведения о включении объекта недвижимости в состав единого недвижимого комплекса:	данные отсутствуют
Виды разрешенного использования:	данные отсутствуют

полное наименование должности	подпись	инициалы, фамилия

М.П.

Здание			
вид объекта недвижимости			
Лист №2 Раздел 1	Всего листов раздела 1: 2	Всего разделов: 4	Всего листов выписки: 8

18 февраля 2019г. № КУВИ-001/2019-3737380	
Кадастровый номер:	44:27:020102:25
Сведения о включении объекта недвижимости в реестр объектов культурного наследия:	данные отсутствуют
Сведения о кадастровом инженере:	данные отсутствуют
Статус записи об объекте недвижимости:	Сведения об объекте недвижимости имеют статус "актуальные"
Особые отметки:	Право (ограничение права, обременение объекта недвижимости) зарегистрировано на объект недвижимости с наименованием: Здание центрального теплового пункта. Сведения для заполнения разделов: 6 - Сведения о частях объекта недвижимости; 6.1 - Сведения о частях объекта недвижимости; 7 - Перечень помещений, машино-мест, расположенных в здании, сооружении; 8 - План расположения помещения, машино-места на этаже (плане этажа), отсутствуют.
Получатель выписки:	Администрация города Костромы

полное наименование должности	подпись	инициалы, фамилия

М.П.

213

Выписка из Единого государственного реестра недвижимости об объекте недвижимости

Сведения о зарегистрированных правах

Здание			
вид объекта недвижимости			
Лист №1 Раздел 2	Всего листов раздела 2: 2	Всего разделов: 4	Всего листов выписки: 8

18 февраля 2019г. № КУВИ-001/2019-3737380	
Кадастровый номер:	44:27:020102:25

1	Правообладатель (правообладатели):	1.1	Муниципальное унитарное предприятие города Костромы "Городские сети", ИНН: 4401099890, ОГРН: 1094401002343
2	Вид, номер и дата государственной регистрации права:	2.1	Хозяйственное ведение 44:27:020102:25-44/001/2017-1 19.07.2017 11:55:12
3	Ограничение прав и обременение объекта недвижимости:	не зарегистрировано	
1	Правообладатель (правообладатели):	1.2	Муниципальное образование городской округ город Кострома
2	Вид, номер и дата государственной регистрации права:	2.2	Собственность 44-44/001-44/001/017/2016-7700/2 28.06.2016 09:58:56
3	Ограничение прав и обременение объекта недвижимости:	не зарегистрировано	
4	Договоры участия в долевом строительстве:	не зарегистрировано	
5	Заявленные в судебном порядке права требования:	данные отсутствуют	
6	Сведения о возражении в отношении зарегистрированного права:	данные отсутствуют	
7	Сведения о наличии решения об изъятии объекта недвижимости для государственных и муниципальных нужд:	данные отсутствуют	
8	Сведения о невозможности государственной регистрации без личного участия правообладателя или его законного представителя:	данные отсутствуют	
9	Правопритязания и сведения о наличии поступивших, но не рассмотренных заявлений о проведении государственной регистрации права (перехода, прекращения права), ограничения права или обременения объекта недвижимости, сделки в отношении объекта недвижимости	отсутствуют	

полное наименование должности	подпись	инициалы, фамилия

М.П.

Здание			
вид объекта недвижимости			
Лист №2 Раздел 2	Всего листов раздела 2: 2	Всего разделов: 4	Всего листов выписки: 8

18 февраля 2019г. № КУВИ-001/2019-3737380	
Кадастровый номер:	44:27:020102:25

10	Сведения об осуществлении государственной регистрации сделки, права, ограничения права без необходимого в силу закона согласия третьего лица, органа:	данные отсутствуют

полное наименование должности	подпись	инициалы, фамилия

М.П.

Раздел 5

Выписка из Единого государственного реестра недвижимости об объекте недвижимости

Описание местоположения объекта недвижимости

Здание			
вид объекта недвижимости			
Лист №1 Раздел 5	Всего листов раздела 5: 1	Всего разделов: 4	Всего листов выписки: 8
18 февраля 2019г. № КУВИ-001/2019-3737380			
Кадастровый номер:	44:27:020102:25		

План (чертеж, схема) объекта недвижимости



Масштаб 1:80	Условные обозначения:		

полное наименование должности	подпись	инициалы, фамилия

М.П.

Раздел 5.1

Выписка из Единого государственного реестра недвижимости об объекте недвижимости

Описание местоположения объекта недвижимости

Здание			
вид объекта недвижимости			
Лист №1 Раздел 5.1	Всего листов раздела 5.1: 3	Всего разделов: 4	Всего листов выписки: 8
18 февраля 2019г. № КУВИ-001/2019-3737380			
Кадастровый номер:	44:27:020102:25		

1. Сведения о координатах характерных точек контура объекта недвижимости

Система координат МСК-44

Номер точки	Координаты, м		Радиус, м	Средняя квадратическая погрешность определения координат характерных точек контура, м	Глубина, высота, м	
	X	Y			H1	H2
1	2	3	4	5	6	7
1	297526.29	1210703.6	-	0.1	данные отсутствуют	данные отсутствуют
2	297523.73	1210706.43	-	0.1	данные отсутствуют	данные отсутствуют
3	297518.63	1210701.83	-	0.1	данные отсутствуют	данные отсутствуют
4	297518.74	1210701.7	-	0.1	данные отсутствуют	данные отсутствуют
5	297517.75	1210700.81	-	0.1	данные отсутствуют	данные отсутствуют
6	297517.94	1210700.6	-	0.1	данные отсутствуют	данные отсутствуют
7	297518.93	1210701.5	-	0.1	данные отсутствуют	данные отсутствуют
8	297521	1210699.2	-	0.1	данные отсутствуют	данные отсутствуют
9	297520.01	1210698.32	-	0.1	данные отсутствуют	данные отсутствуют

полное наименование должности	подпись	инициалы, фамилия

М.П.

214

Здание						
вид объекта недвижимости						
Лист №2 Раздел 5.1	Всего листов раздела 5.1: 3		Всего разделов: 4		Всего листов выписки: 8	
18 февраля 2019г. № КУВИ-001/2019-3737380						
Кадастровый номер:	44:27:020102:25					

10	297520.2	1210698.1	-	0.1	данные отсутствуют	данные отсутствуют
11	297526.29	1210703.6	-	0.1	данные отсутствуют	данные отсутствуют

2. Сведения о предельных высоте и глубине конструктивных элементов объекта недвижимости	
Предельная глубина конструктивных элементов объекта недвижимости, м	данные отсутствуют
Предельная высота конструктивных элементов объекта недвижимости, м	данные отсутствуют

полное наименование должности	подпись	инициалы, фамилия

М.П.

Здание						
вид объекта недвижимости						
Лист №3 Раздел 5.1	Всего листов раздела 5.1: 3		Всего разделов: 4		Всего листов выписки: 8	
18 февраля 2019г. № КУВИ-001/2019-3737380						
Кадастровый номер:	44:27:020102:25					

3. Сведения о характерных точках пересечения контура объекта недвижимости с контуром (контурами) иных зданий, сооружений, объектов незавершенного строительства

Система координат МСК-44

Номера характерных точек контура	Координаты, м		Средняя квадратическая погрешность определения координат характерных точек контура, м	Глубина, высота, м		Кадастровые номера иных объектов недвижимости, с контурами которых пересекается контур данного объекта недвижимости
	X	Y		H1	H2	
1	2	3	4	5	6	7
данные отсутствуют	данные отсутствуют	данные отсутствуют	данные отсутствуют	данные отсутствуют	данные отсутствуют	данные отсутствуют

полное наименование должности	подпись	инициалы, фамилия

М.П.

Филиал федерального государственного бюджетного учреждения "Федеральная кадастровая палата Федеральной службы государственной регистрации, кадастра и картографии" по Костромской области
полное наименование органа регистрации прав

Выписка из Единого государственного реестра недвижимости об объекте недвижимости

Сведения о характеристиках объекта недвижимости

На основании запроса от 18.02.2019, поступившего на рассмотрение 18.02.2019, сообщаем, что согласно записям Единого государственного реестра недвижимости:

Раздел 1 Лист 1

Здание			
вид объекта недвижимости			
Лист №1 Раздел 1	Всего листов раздела 1: 2	Всего разделов: 4	Всего листов выписки: 7

18 февраля 2019г. № КУВИ-001/2019-3738647	
Кадастровый номер:	44:27:040311:2054
Номер кадастрового квартала:	44:27:040311
Дата присвоения кадастрового номера:	15.08.2014
Ранее присвоенный государственный учетный номер:	Инвентарный номер IV-1913
Адрес (местоположение):	Костромская область, р-н Костромской, г Кострома, пр-кт Рабочий, г.Кострома, Рабочий пр-т, у дома №34, литер А
Площадь, м2:	55.1
Назначение:	Нежилое
Наименование:	Здание центрального теплового пункта №9
Количество этажей, в том числе подземных этажей:	1, в том числе подземных 0
Материал наружных стен:	Кирпичные
Год ввода в эксплуатацию по завершении строительства:	данные отсутствуют
Год завершения строительства:	1982
Кадастровая стоимость, руб.:	1184616.94
Кадастровые номера иных объектов недвижимости, в пределах которых расположен объект недвижимости:	данные отсутствуют
Кадастровые номера помещений, машино-мест, расположенных в здании или сооружении:	данные отсутствуют
Кадастровые номера объектов недвижимости, из которых образован объект недвижимости:	данные отсутствуют
Кадастровые номера образованных объектов недвижимости:	данные отсутствуют
Сведения о включении объекта недвижимости в состав предприятия как имущественного комплекса:	данные отсутствуют
Сведения о включении объекта недвижимости в состав единого недвижимого комплекса:	данные отсутствуют
Виды разрешенного использования:	данные отсутствуют

полное наименование должности	подпись	инициалы, фамилия

М.П.

Здание			
вид объекта недвижимости			
Лист №2 Раздел 1	Всего листов раздела 1: 2	Всего разделов: 4	Всего листов выписки: 7

18 февраля 2019г. № КУВИ-001/2019-3738647	
Кадастровый номер:	44:27:040311:2054
Сведения о включении объекта недвижимости в реестр объектов культурного наследия:	данные отсутствуют
Сведения о кадастровом инженере:	данные отсутствуют
Статус записи об объекте недвижимости:	Сведения об объекте недвижимости имеют статус "актуальные"
Особые отметки:	Сведения для заполнения разделов: 6 - Сведения о частях объекта недвижимости; 6.1 - Сведения о частях объекта недвижимости; 7 - Перечень помещений, машино-мест, расположенных в здании, сооружении; 8 - План расположения помещения, машино-места на этаже (плане этажа), отсутствуют.
Получатель выписки:	Администрация города Костромы

полное наименование должности	подпись	инициалы, фамилия

М.П.

Раздел 2

Выписка из Единого государственного реестра недвижимости об объекте недвижимости

Сведения о зарегистрированных правах

Здание			
вид объекта недвижимости			
Лист №1 Раздел 2	Всего листов раздела 2: 2	Всего разделов: 4	Всего листов выписки: 7

18 февраля 2019г. № КУВИ-001/2019-3738647	
Кадастровый номер:	44:27:040311:2054

1	Правообладатель (правообладатели):	1.1	Муниципальное унитарное предприятие города Костромы "Городские сети", ИНН: 4401099890, ОГРН: 1094401002343
2	Вид, номер и дата государственной регистрации права:	2.1	Хозяйственное ведение 44:27:040311:2054-44/001/2017-1 23.05.2017 15:43:44
3	Ограничение прав и обременение объекта недвижимости:	не зарегистрировано	
1	Правообладатель (правообладатели):	1.2	Муниципальное образование городской округ город Кострома
2	Вид, номер и дата государственной регистрации права:	2.2	Собственность 44-44-01/082/2014-142 08.10.2014 00:00:00
3	Ограничение прав и обременение объекта недвижимости:	не зарегистрировано	
4	Договоры участия в долевом строительстве:	не зарегистрировано	
5	Заявленные в судебном порядке права требования:	данные отсутствуют	
6	Сведения о возражении в отношении зарегистрированного права:	данные отсутствуют	
7	Сведения о наличии решения об изъятии объекта недвижимости для государственных и муниципальных нужд:	данные отсутствуют	
8	Сведения о невозможности государственной регистрации без личного участия правообладателя или его законного представителя:	данные отсутствуют	
9	Правопритязания и сведения о наличии поступивших, но не рассмотренных заявлений о проведении государственной регистрации права (перехода, прекращения права), ограничения права или обременения объекта недвижимости, сделки в отношении объекта недвижимости	отсутствуют	

полное наименование должности	подпись	инициалы, фамилия

М.П.

Здание			
вид объекта недвижимости			
Лист №2 Раздел 2	Всего листов раздела 2: 2	Всего разделов: 4	Всего листов выписки: 7

18 февраля 2019г. № КУВИ-001/2019-3738647	
Кадастровый номер:	44:27:040311:2054

10	Сведения об осуществлении государственной регистрации сделки, права, ограничения права без необходимого в силу закона согласия третьего лица, органа:	данные отсутствуют

полное наименование должности	подпись	инициалы, фамилия

М.П.

Раздел 5

Выписка из Единого государственного реестра недвижимости об объекте недвижимости

Описание местоположения объекта недвижимости

Здание			
вид объекта недвижимости			
Лист №1 Раздел 5	Всего листов раздела 5: 1	Всего разделов: 4	Всего листов выписки: 7
18 февраля 2019г. № КУВИ-001/2019-3738647			
Кадастровый номер:	44:27:040311:2054		

План (чертеж, схема) объекта недвижимости

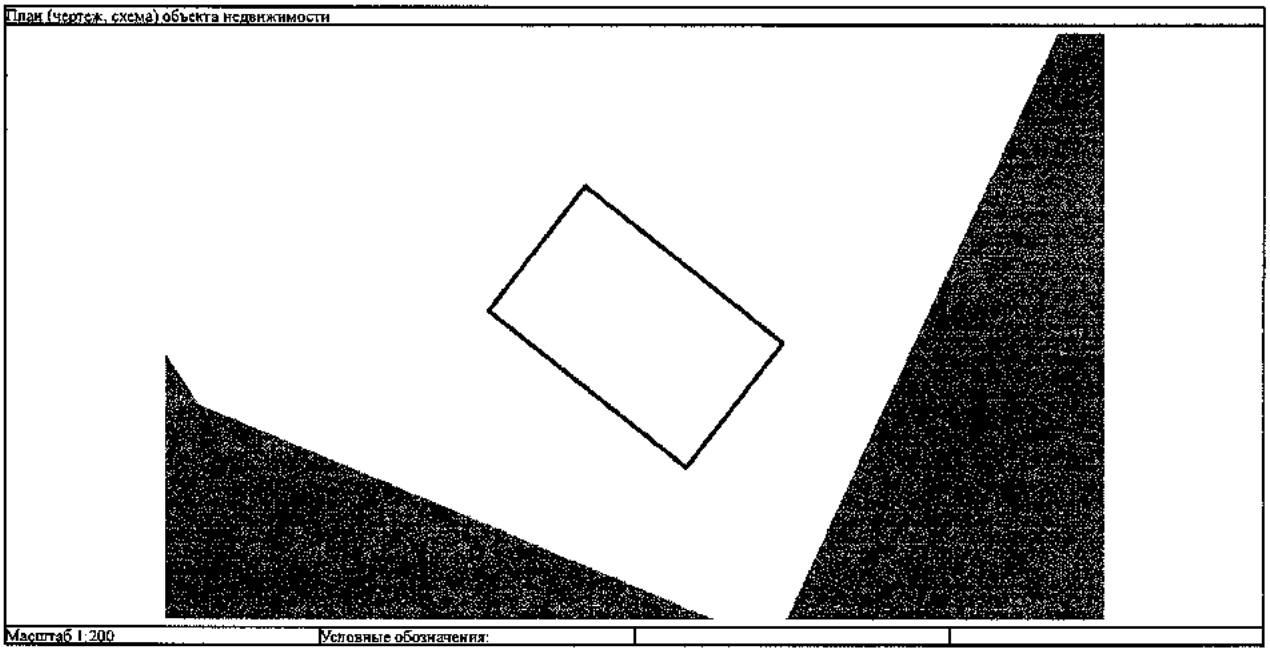

Масштаб 1:200	Условные обозначения:		

полное наименование должности	подпись	инициалы, фамилия

М.П.

Раздел 5.1

Выписка из Единого государственного реестра недвижимости об объекте недвижимости

Описание местоположения объекта недвижимости

Здание			
вид объекта недвижимости			
Лист №1 Раздел 5.1	Всего листов раздела 5.1: 2	Всего разделов: 4	Всего листов выписки: 7
18 февраля 2019г. № КУВИ-001/2019-3738647			
Кадастровый номер:	44:27:040311:2054		

1. Сведения о координатах характерных точек контура объекта недвижимости

Система координат МСК-44

Номер точки	Координаты, м		Радиус, м	Средняя квадратическая погрешность определения координат характерных точек контура, м	Глубина, высота, м	
	X	Y			H1	H2
1	2	3	4	5	6	7
1	292720.67	1213444.15	-	0.1	данные отсутствуют	данные отсутствуют
2	292713.92	1213452.71	-	0.1	данные отсутствуют	данные отсутствуют
3	292708.57	1213448.53	-	0.1	данные отсутствуют	данные отсутствуют
4	292715.31	1213439.98	-	0.1	данные отсутствуют	данные отсутствуют
5	292720.67	1213444.15	-	0.1	данные отсутствуют	данные отсутствуют

2. Сведения о предельных высоте и глубине конструктивных элементов объекта недвижимости

Предельная глубина конструктивных элементов объекта недвижимости, м	данные отсутствуют
Предельная высота конструктивных элементов объекта недвижимости, м	данные отсутствуют

полное наименование должности	подпись	инициалы, фамилия

М.П.

216

Здание			
вид объекта недвижимости			
Лист №2 Раздел 5.1	Всего листов раздела 5.1: 2	Всего разделов: 4	Всего листов выписки: 7

18 февраля 2019г. № КУВИ-001/2019-3738647	
Кадастровый номер:	44:27:040311:2054

3. Сведения о характерных точках пересечения контура объекта недвижимости с контуром (контурами) иных зданий, сооружений, объектов незавершенного строительства

Система координат МСК-44

Номера характерных точек контура	Координаты, м		Средняя квадратическая погрешность определения координат характерных точек контура, м	Глубина, высота, м		Кадастровые номера иных объектов недвижимости, с контурами которых пересекается контур данного объекта недвижимости
	X	Y		H1	H2	
1	2	3	4	5	6	7
данные отсутствуют	данные отсутствуют	данные отсутствуют	данные отсутствуют	данные отсутствуют	данные отсутствуют	данные отсутствуют

полное наименование должности	подпись	инициалы, фамилия

М.П.

Филиал федерального государственного бюджетного учреждения "Федеральная кадастровая палата Федеральной службы государственной регистрации, кадастра и картографии" по Костромской области

полное наименование органа регистрации прав

Выписка из Единого государственного реестра недвижимости об объекте недвижимости

Сведения о характеристиках объекта недвижимости

На основании запроса от 18.02.2019, поступившего на рассмотрение 18.02.2019, сообщаем, что согласно записям Единого государственного реестра недвижимости:

Раздел 1 Лист 1

Здание			
вид объекта недвижимости			
Лист №1 Раздел 1	Всего листов раздела 1: 2	Всего разделов: 4	Всего листов выписки: 7

18 февраля 2019г. № КУВИ-001/2019-3738538	
Кадастровый номер:	44:27:080515:4465
Номер кадастрового квартала:	44:27:080515
Дата присвоения кадастрового номера:	15.08.2014
Ранее присвоенный государственный учетный номер:	Инвентарный номер 1759/01
Адрес (местоположение):	Костромская область, р-н Костромской, г Кострома, мкр Паново, д 8а, литера А
Площадь, м2:	63.9
Назначение:	Нежилое
Наименование:	Здание центрального теплового пункта №1
Количество этажей, в том числе подземных этажей:	1, в том числе подземных 0
Материал наружных стен:	Кирпичные
Год ввода в эксплуатацию по завершении строительства:	данные отсутствуют
Год завершения строительства:	1980
Кадастровая стоимость, руб.:	1327991.53
Кадастровые номера иных объектов недвижимости, в пределах которых расположен объект недвижимости:	данные отсутствуют
Кадастровые номера помещений, машино-мест, расположенных в здании или сооружении:	данные отсутствуют
Кадастровые номера объектов недвижимости, из которых образован объект недвижимости:	данные отсутствуют
Кадастровые номера образованных объектов недвижимости:	данные отсутствуют
Сведения о включении объекта недвижимости в состав предприятия как имущественного комплекса:	данные отсутствуют
Сведения о включении объекта недвижимости в состав единого недвижимого комплекса:	данные отсутствуют
Виды разрешенного использования:	данные отсутствуют

полное наименование должности	подпись	инициалы, фамилия

М.П.

Здание			
вид объекта недвижимости			
Лист №2 Раздел 1	Всего листов раздела 1: 2	Всего разделов: 4	Всего листов выписки: 7

18 февраля 2019г. № КУВИ-001/2019-3738538	
Кадастровый номер:	44:27:080515:4465
Сведения о включении объекта недвижимости в реестр объектов культурного наследия:	данные отсутствуют
Сведения о кадастровом инженере:	данные отсутствуют
Статус записи об объекте недвижимости:	Сведения об объекте недвижимости имеют статус "актуальные"
Особые отметки:	Сведения для заполнения разделов: 6 - Сведения о частях объекта недвижимости; 6.1 - Сведения о частях объекта недвижимости; 7 - Перечень помещений, машино-мест, расположенных в здании, сооружении; 8 - План расположения помещения, машино-места на этаже (плане этажа), отсутствуют.
Получатель выписки:	Администрация города Костромы

полное наименование должности	подпись	инициалы, фамилия

М.П.

Выписка из Единого государственного реестра недвижимости об объекте недвижимости

Сведения о зарегистрированных правах

Здание			
вид объекта недвижимости			
Лист №1 Раздел 2	Всего листов раздела 2: 2	Всего разделов: 4	Всего листов выписки: 7

18 февраля 2019г. № КУВИ-001/2019-3738538	
Кадастровый номер:	44:27:080515:4465

1	Правообладатель (правообладатели):	1.1	Муниципальное унитарное предприятие города Костромы "Городские сети", ИНН: 4401099890, ОГРН: 1094401002343
2	Вид, номер и дата государственной регистрации права:	2.1	Хозяйственное ведение 44:27:080515:4465-44/001/2017-1 23.05.2017 08:59:55
3	Ограничение прав и обременение объекта недвижимости:	не зарегистрировано	
1	Правообладатель (правообладатели):	1.2	Муниципальное образование городской округ город Кострома
2	Вид, номер и дата государственной регистрации права:	2.2	Собственность 44-44-01/082/2014-131 08.10.2014 00:00:00
3	Ограничение прав и обременение объекта недвижимости:	не зарегистрировано	
4	Договоры участия в долевом строительстве:	не зарегистрировано	
5	Заявленные в судебном порядке права требования:	данные отсутствуют	
6	Сведения о возражении в отношении зарегистрированного права:	данные отсутствуют	
7	Сведения о наличии решения об изъятии объекта недвижимости для государственных и муниципальных нужд:	данные отсутствуют	
8	Сведения о невозможности государственной регистрации без личного участия правообладателя или его законного представителя:	данные отсутствуют	
9	Правопритязания и сведения о наличии поступивших, но не рассмотренных заявлений о проведении государственной регистрации права (перехода, прекращения права), ограничения права или обременения объекта недвижимости, сделки в отношении объекта недвижимости	отсутствуют	

полное наименование должности	подпись	инициалы, фамилия

М.П.

Здание			
вид объекта недвижимости			
Лист №2 Раздел 2	Всего листов раздела 2: 2	Всего разделов: 4	Всего листов выписки: 7

18 февраля 2019г. № КУВИ-001/2019-3738538	
Кадастровый номер:	44:27:080515:4465

10	Сведения об осуществлении государственной регистрации сделки, права, ограничения права без необходимого в силу закона согласия третьего лица, органа:	данные отсутствуют

полное наименование должности	подпись	инициалы, фамилия

М.П.

Раздел 5

Выписка из Единого государственного реестра недвижимости об объекте недвижимости

Описание местоположения объекта недвижимости

Здание			
вид объекта недвижимости			
Лист №1 Раздел 5	Всего листов раздела 5: 1	Всего разделов: 4	Всего листов выписки: 7
18 февраля 2019г. № КУВИ-001/2019-3738538			
Кадастровый номер:	44:27:080515:4465		

План (чертеж, схема) объекта недвижимости

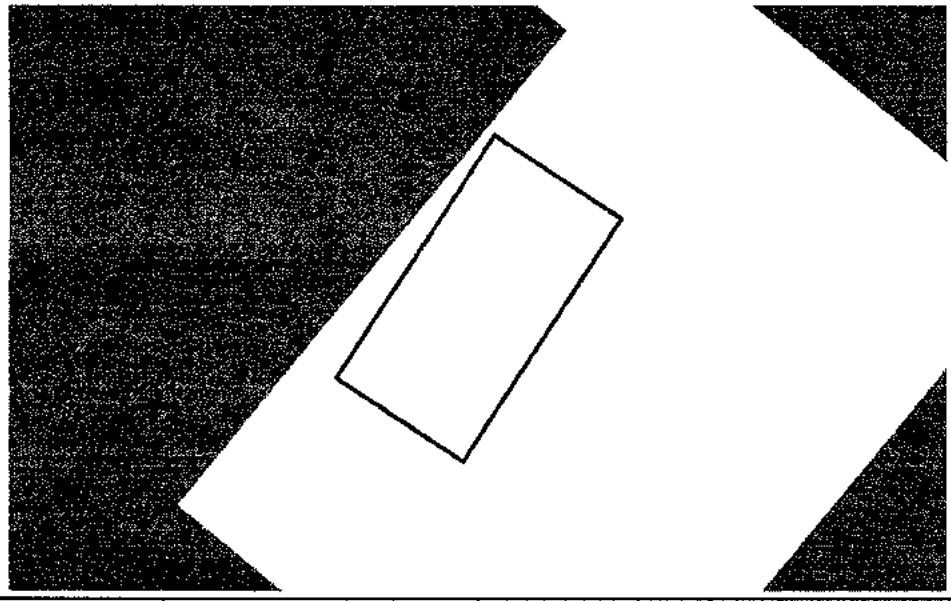

Масштаб 1:200	Условные обозначения:		

полное наименование должности	подпись	инициалы, фамилия

М.П.

Раздел 5.1

Выписка из Единого государственного реестра недвижимости об объекте недвижимости

Описание местоположения объекта недвижимости

Здание			
вид объекта недвижимости			
Лист №1 Раздел 5.1	Всего листов раздела 5.1: 2	Всего разделов: 4	Всего листов выписки: 7
18 февраля 2019г. № КУВИ-001/2019-3738538			
Кадастровый номер:	44:27:080515:4465		

1. Сведения о координатах характерных точек контура объекта недвижимости

Система координат МСК-44

Номер точки	Координаты, м		Радиус, м	Средняя квадратическая погрешность определения координат характерных точек контура, м	Глубина, высота, м	
	X	Y			H1	H2
1	2	3	4	5	6	7
1	287819.84	1211878.15	-	0.1	данные отсутствуют	данные отсутствуют
2	287816.25	1211883.63	-	0.1	данные отсутствуют	данные отсутствуют
3	287805.79	1211876.79	-	0.1	данные отсутствуют	данные отсутствуют
4	287809.38	1211871.31	-	0.1	данные отсутствуют	данные отсутствуют
5	287819.84	1211878.15	-	0.1	данные отсутствуют	данные отсутствуют

2. Сведения о предельных высоте и глубине конструктивных элементов объекта недвижимости

Предельная глубина конструктивных элементов объекта недвижимости, м	данные отсутствуют
Предельная высота конструктивных элементов объекта недвижимости, м	данные отсутствуют

полное наименование должности	подпись	инициалы, фамилия

М.П.

Здание
вид объекта недвижимости

Лист №2 Раздел 5.1	Всего листов раздела 5.1: 2	Всего разделов: 4	Всего листов выписки: 7

18 февраля 2019г. № КУВИ-001/2019-3738538	
Кадастровый номер:	44:27:080515:4465

3. Сведения о характерных точках пересечения контура объекта недвижимости с контуром (контурами) иных зданий, сооружений, объектов незавершенного строительства

Система координат МСК-44

Номера характерных точек контура	Координаты, м		Средняя квадратическая погрешность определения координат характерных точек контура, м	Глубина, высота, м		Кадастровые номера иных объектов недвижимости, с контурами которых пересекается контур данного объекта недвижимости
	X	Y		H1	H2	
1	2	3	4	5	6	7
данные отсутствуют	данные отсутствуют	данные отсутствуют	данные отсутствуют	данные отсутствуют	данные отсутствуют	данные отсутствуют

полное наименование должности	подпись	инициалы, фамилия

М.П.

Филиал федерального государственного бюджетного учреждения "Федеральная кадастровая палата Федеральной службы государственной регистрации, кадастра и картографии" по Костромской области

полное наименование органа регистрации прав

Выписка из Единого государственного реестра недвижимости об объекте недвижимости

Сведения о характеристиках объекта недвижимости

На основании запроса от 18.02.2019, поступившего на рассмотрение 18.02.2019, сообщаем, что согласно записям Единого государственного реестра недвижимости:

Раздел 1 Лист 1

Здание			
вид объекта недвижимости			
Лист №1 Раздел 1	Всего листов раздела 1: 2	Всего разделов: 4	Всего листов выписки: 7

18 февраля 2019г. № КУВИ-001/2019-3750436	
Кадастровый номер:	44:27:080515:4468
Номер кадастрового квартала:	44:27:080515
Дата присвоения кадастрового номера:	15.08.2014
Ранее присвоенный государственный учетный номер:	Инвентарный номер 1745/01
Адрес (местоположение):	Костромская область, р-н Костромской, г Кострома, мкр Паново, д 18, строение 1, литера А
Площадь, м2:	65.4
Назначение:	Нежилое
Наименование:	Здание центрального теплового пункта №2
Количество этажей, в том числе подземных этажей:	1, в том числе подземных 0
Материал наружных стен:	Бетонные
Год ввода в эксплуатацию по завершении строительства:	данные отсутствуют
Год завершения строительства:	1979
Кадастровая стоимость, руб.:	1259016.05
Кадастровые номера иных объектов недвижимости, в пределах которых расположен объект недвижимости:	данные отсутствуют
Кадастровые номера помещений, машино-мест, расположенных в здании или сооружении:	данные отсутствуют
Кадастровые номера объектов недвижимости, из которых образован объект недвижимости:	данные отсутствуют
Кадастровые номера образованных объектов недвижимости:	данные отсутствуют
Сведения о включении объекта недвижимости в состав предприятия как имущественного комплекса:	данные отсутствуют
Сведения о включении объекта недвижимости в состав единого недвижимого комплекса:	данные отсутствуют
Виды разрешенного использования:	данные отсутствуют

полное наименование должности	подпись	инициалы, фамилия

М.П.

Здание			
вид объекта недвижимости			
Лист №2 Раздел 1	Всего листов раздела 1: 2	Всего разделов: 4	Всего листов выписки: 7

18 февраля 2019г. № КУВИ-001/2019-3750436	
Кадастровый номер:	44:27:080515:4468
Сведения о включении объекта недвижимости в реестр объектов культурного наследия:	данные отсутствуют
Сведения о кадастровом инженере:	данные отсутствуют
Статус записи об объекте недвижимости:	Сведения об объекте недвижимости имеют статус "актуальные"
Особые отметки:	Сведения для заполнения разделов: 6 - Сведения о частях объекта недвижимости; 6.1 - Сведения о частях объекта недвижимости; 7 - Перечень помещений, машино-мест, расположенных в здании, сооружении; 8 - План расположения помещения, машино-места на этаже (плане этажа), отсутствуют.
Получатель выписки:	Администрация города Костромы

полное наименование должности	подпись	инициалы, фамилия

М.П.

219

Выписка из Единого государственного реестра недвижимости об объекте недвижимости

Сведения о зарегистрированных правах

Здание			
вид объекта недвижимости			
Лист №1 Раздел 2	Всего листов раздела 2: 2	Всего разделов: 4	Всего листов выписки: 7

18 февраля 2019г. № КУВИ-001/2019-3750436	
Кадастровый номер:	44:27:080515:4468

1	Правообладатель (правообладатели):	1.1	Муниципальное унитарное предприятие города Костромы "Городские сети", ИНН: 4401099890, ОГРН: 1094401002343
2	Вид, номер и дата государственной регистрации права:	2.1	Хозяйственное ведение 44:27:080515:4468-44/001/2017-1 23.05.2017 15:52:41
3	Ограничение прав и обременение объекта недвижимости:	не зарегистрировано	
1	Правообладатель (правообладатели):	1.2	Муниципальное образование городской округ город Кострома
2	Вид, номер и дата государственной регистрации права:	2.2	Собственность 44-44-01/082/2014-144 08.10.2014 00:00:00
3	Ограничение прав и обременение объекта недвижимости:	не зарегистрировано	
4	Договоры участия в долевом строительстве:	не зарегистрировано	
5	Заявленные в судебном порядке права требования:	данные отсутствуют	
6	Сведения о возражении в отношении зарегистрированного права:	данные отсутствуют	
7	Сведения о наличии решения об изъятии объекта недвижимости для государственных и муниципальных нужд:	данные отсутствуют	
8	Сведения о невозможности государственной регистрации без личного участия правообладателя или его законного представителя:	данные отсутствуют	
9	Правопритязания и сведения о наличии поступивших, но не рассмотренных заявлений о проведении государственной регистрации права (перехода, прекращения права), ограничения права или обременения объекта недвижимости, сделки в отношении объекта недвижимости	отсутствуют	

полное наименование должности	подпись	инициалы, фамилия

М.П.

Здание			
вид объекта недвижимости			
Лист №2 Раздел 2	Всего листов раздела 2: 2	Всего разделов: 4	Всего листов выписки: 7

18 февраля 2019г. № КУВИ-001/2019-3750436	
Кадастровый номер:	44:27:080515:4468

10	Сведения об осуществлении государственной регистрации сделки, права, ограничения права без необходимого в силу закона согласия третьего лица, органа:	данные отсутствуют

полное наименование должности	подпись	инициалы, фамилия

М.П.

Раздел 5

Выписка из Единого государственного реестра недвижимости об объекте недвижимости

Описание местоположения объекта недвижимости

Здание			
вид объекта недвижимости			
Лист №1 Раздел 5	Всего листов раздела 5: 1	Всего разделов: 4	Всего листов выписки: 7
18 февраля 2019г. № КУВИ-001/2019-3750436			
Кадастровый номер:	44:27:080515:4468		

План (чертеж, схема) объекта недвижимости

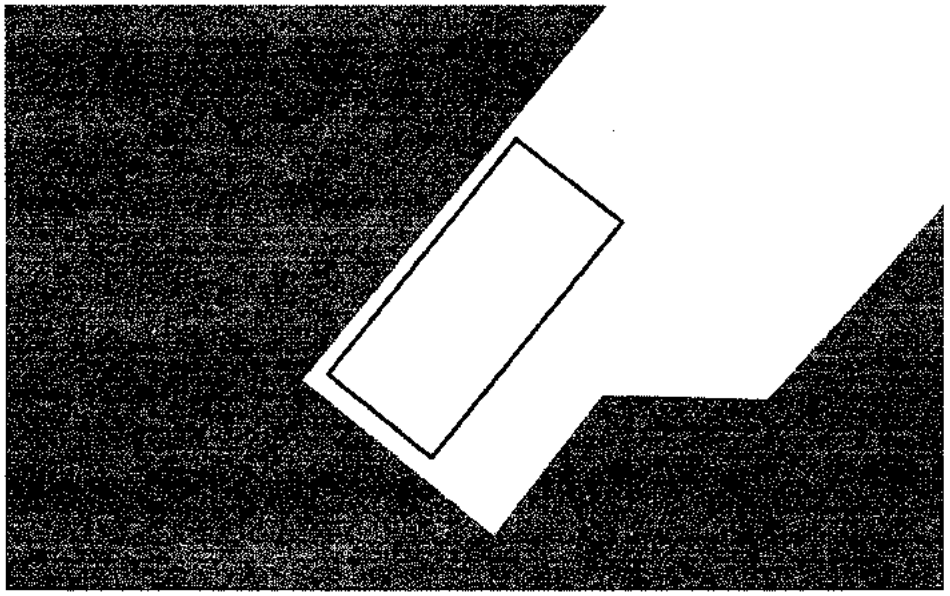

Масштаб 1:200	Условные обозначения:		

полное наименование должности	подпись	инициалы, фамилия

М.П.

Раздел 5.1

Выписка из Единого государственного реестра недвижимости об объекте недвижимости

Описание местоположения объекта недвижимости

Здание			
вид объекта недвижимости			
Лист №1 Раздел 5.1	Всего листов раздела 5.1: 2	Всего разделов: 4	Всего листов выписки: 7
18 февраля 2019г. № КУВИ-001/2019-3750436			
Кадастровый номер:	44:27:080515:4468		

1. Сведения о координатах характерных точек контура объекта недвижимости

Система координат МСК-44

Номер точки	Координаты, м		Радиус, м	Средняя квадратическая погрешность определения координат характерных точек контура, м	Глубина, высота, м	
	X	Y			H1	H2
1	2	3	4	5	6	7
1	287709.9	1211945.13	-	0.1	данные отсутствуют	данные отсутствуют
2	287706.32	1211949.72	-	0.1	данные отсутствуют	данные отсутствуют
3	287696.16	1211941.46	-	0.1	данные отсутствуют	данные отсутствуют
4	287699.78	1211937	-	0.1	данные отсутствуют	данные отсутствуют
5	287709.9	1211945.13	-	0.1	данные отсутствуют	данные отсутствуют

2. Сведения о предельных высоте и глубине конструктивных элементов объекта недвижимости

Предельная глубина конструктивных элементов объекта недвижимости, м	данные отсутствуют
Предельная высота конструктивных элементов объекта недвижимости, м	данные отсутствуют

полное наименование должности	подпись	инициалы, фамилия

М.П.

Здание
вид объекта недвижимости

Лист №2 Раздел 5.1	Всего листов раздела 5.1: 2	Всего разделов: 4	Всего листов выписки: 7

18 февраля 2019г. № КУВИ-001/2019-3750436	
Кадастровый номер:	44:27:080515:4468

3. Сведения о характерных точках пересечения контура объекта недвижимости с контуром (контурами) иных зданий, сооружений, объектов незавершенного строительства

Система координат МСК-44

Номера характерных точек контура	Координаты, м		Средняя квадратическая погрешность определения координат характерных точек контура, м	Глубина, высота, м		Кадастровые номера иных объектов недвижимости, с контурами которых пересекается контур данного объекта недвижимости
	X	Y		H1	H2	
1	2	3	4	5	6	7
данные отсутствуют	данные отсутствуют	данные отсутствуют	данные отсутствуют	данные отсутствуют	данные отсутствуют	данные отсутствуют

полное наименование должности	подпись	инициалы, фамилия

М.П.

Филиал федерального государственного бюджетного учреждения "Федеральная кадастровая палата Федеральной службы государственной регистрации, кадастра и картографии" по Костромской области

полное наименование органа регистрации прав

Выписка из Единого государственного реестра недвижимости об объекте недвижимости

Сведения о характеристиках объекта недвижимости

На основании запроса от 18.02.2019, поступившего на рассмотрение 18.02.2019, сообщаем, что согласно записям Единого государственного реестра недвижимости:

Раздел 1 Лист 1

Здание			
вид объекта недвижимости			
Лист №1 Раздел 1	Всего листов раздела 1: 2	Всего разделов: 4	Всего листов выписки: 7

18 февраля 2019г. № КУВИ-001/2019-3738711	
Кадастровый номер:	44:27:080515:4466
Номер кадастрового квартала:	44:27:080515
Дата присвоения кадастрового номера:	15.08.2014
Ранее присвоенный государственный учетный номер:	Инвентарный номер 1815/01
Адрес (местоположение):	Костромская область, р-н Костромской, г Кострома, мкр Паново, д 28б, литера А
Площадь, м2:	64.5
Назначение:	Нежилое
Наименование:	Здание центрального теплового пункта №4
Количество этажей, в том числе подземных этажей:	1, в том числе подземных 0
Материал наружных стен:	Бетонные
Год ввода в эксплуатацию по завершении строительства:	данные отсутствуют
Год завершения строительства:	1981
Кадастровая стоимость, руб.:	1269910.83
Кадастровые номера иных объектов недвижимости, в пределах которых расположен объект недвижимости:	данные отсутствуют
Кадастровые номера помещений, машино-мест, расположенных в здании или сооружении:	данные отсутствуют
Кадастровые номера объектов недвижимости, из которых образован объект недвижимости:	данные отсутствуют
Кадастровые номера образованных объектов недвижимости:	данные отсутствуют
Сведения о включении объекта недвижимости в состав предприятия как имущественного комплекса:	данные отсутствуют
Сведения о включении объекта недвижимости в состав единого недвижимого комплекса:	данные отсутствуют
Виды разрешенного использования:	данные отсутствуют

полное наименование должности	подпись	инициалы, фамилия

М.П.

Здание			
вид объекта недвижимости			
Лист №2 Раздел 1	Всего листов раздела 1: 2	Всего разделов: 4	Всего листов выписки: 7

18 февраля 2019г. № КУВИ-001/2019-3738711	
Кадастровый номер:	44:27:080515:4466
Сведения о включении объекта недвижимости в реестр объектов культурного наследия:	данные отсутствуют
Сведения о кадастровом инженере:	данные отсутствуют
Статус записи об объекте недвижимости:	Сведения об объекте недвижимости имеют статус "актуальные"
Особые отметки:	Сведения для заполнения разделов: 6 - Сведения о частях объекта недвижимости; 6.1 - Сведения о частях объекта недвижимости; 7 - Перечень помещений, машино-мест, расположенных в здании, сооружении, 8 - План расположения помещения, машино-места на этаже (плане этажа), отсутствуют.
Получатель выписки:	Администрация города Костромы

полное наименование должности	подпись	инициалы, фамилия

М.П.

221

Раздел 2

Выписка из Единого государственного реестра недвижимости об объекте недвижимости

Сведения о зарегистрированных правах

Здание			
вид объекта недвижимости			
Лист №1 Раздел 2	Всего листов раздела 2: 2	Всего разделов: 4	Всего листов выписки: 7
18 февраля 2019г. № КУВИ-001/2019-3738711			
Кадастровый номер:	44:27:080515:4466		

1	Правообладатель (правообладатели):	1.1	Муниципальное унитарное предприятие города Костромы "Городские сети", ИНН: 4401099890, ОГРН: 1094401002343
2	Вид, номер и дата государственной регистрации права:	2.1	Хозяйственное ведение 44:27:080515:4466-44/001/2017-1 23.05.2017 09:54:28
3	Ограничение прав и обременение объекта недвижимости:	не зарегистрировано	
1	Правообладатель (правообладатели):	1.2	Муниципальное образование городской округ город Кострома
2	Вид, номер и дата государственной регистрации права:	2.2	Собственность 44-44-01/082/2014-139 08.10.2014 00:00:00
3	Ограничение прав и обременение объекта недвижимости:	не зарегистрировано	
4	Договоры участия в долевом строительстве:	не зарегистрировано	
5	Заявленные в судебном порядке права требования:	данные отсутствуют	
6	Сведения о возражении в отношении зарегистрированного права:	данные отсутствуют	
7	Сведения о наличии решения об изъятии объекта недвижимости для государственных и муниципальных нужд:	данные отсутствуют	
8	Сведения о невозможности государственной регистрации без личного участия правообладателя или его законного представителя:	данные отсутствуют	
9	Правопритязания и сведения о наличии поступивших, но не рассмотренных заявлений о проведении государственной регистрации права (перехода, прекращения права), ограничения права или обременения объекта недвижимости, сделки в отношении объекта недвижимости	отсутствуют	

полное наименование должности	подпись	инициалы, фамилия

М.П.

Здание			
вид объекта недвижимости			
Лист №2 Раздел 2	Всего листов раздела 2: 2	Всего разделов: 4	Всего листов выписки: 7
18 февраля 2019г. № КУВИ-001/2019-3738711			
Кадастровый номер:	44:27:080515:4466		

10	Сведения об осуществлении государственной регистрации сделки, права, ограничения права без необходимого в силу закона согласия третьего лица, органа:	данные отсутствуют

полное наименование должности	подпись	инициалы, фамилия

М.П.

Раздел 5

Выписка из Единого государственного реестра недвижимости об объекте недвижимости

Описание местоположения объекта недвижимости

Здание			
вид объекта недвижимости			
Лист №1 Раздел 5	Всего листов раздела 5: 1	Всего разделов: 4	Всего листов выписки: 7

18 февраля 2019г. № КУВИ-001/2019-3738711	
Кадастровый номер:	44:27:080515:4466

План (чертеж, схема) объекта недвижимости

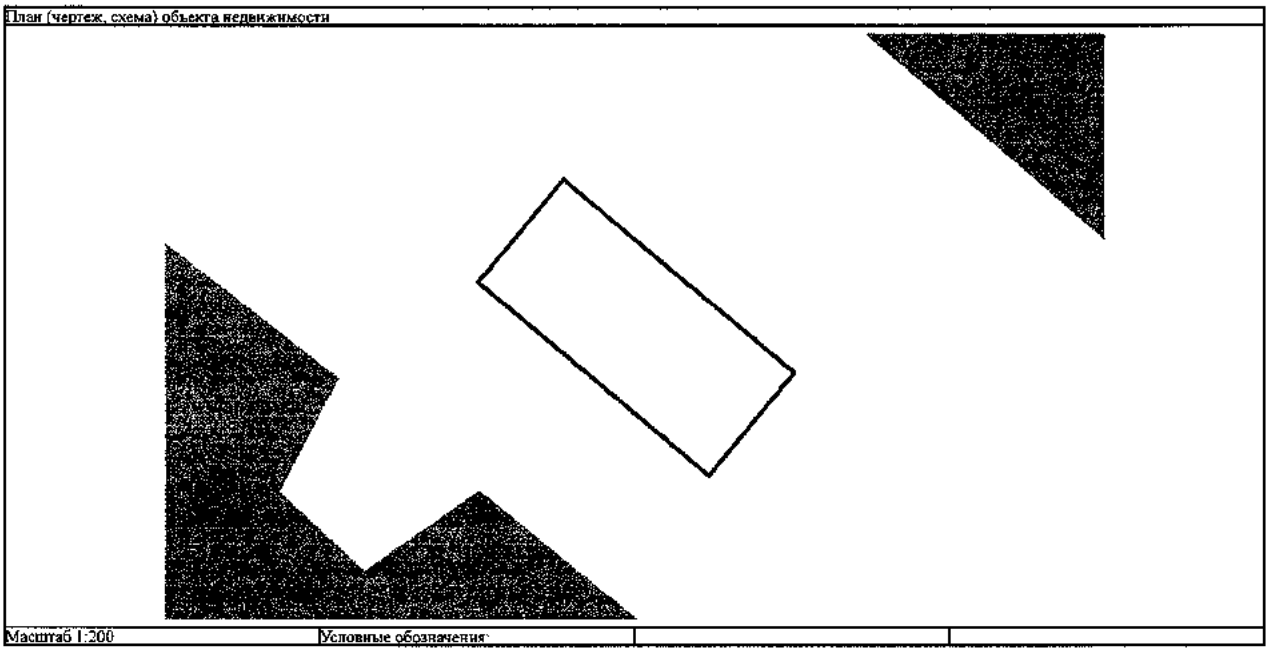

Масштаб 1:200	Условные обозначения:		

полное наименование должности	подпись	инициалы, фамилия

М.П.

Раздел 5.1

Выписка из Единого государственного реестра недвижимости об объекте недвижимости

Описание местоположения объекта недвижимости

Здание			
вид объекта недвижимости			
Лист №1 Раздел 5.1	Всего листов раздела 5.1: 2	Всего разделов: 4	Всего листов выписки: 7

18 февраля 2019г. № КУВИ-001/2019-3738711	
Кадастровый номер:	44:27:080515:4466

1. Сведения о координатах характерных точек контура объекта недвижимости

Система координат МСК-44

Номер точки	Координаты, м		Радиус, м	Средняя квадратическая погрешность определения координат характерных точек контура, м	Глубина, высота, м	
	X	Y			H1	H2
1	2	3	4	5	6	7
1	287447.15	1211741.76	-	0.1	данные отсутствуют	данные отсутствуют
2	287438.84	1211751.73	-	0.1	данные отсутствуют	данные отсутствуют
3	287434.42	1211748.05	-	0.1	данные отсутствуют	данные отсутствуют
4	287442.73	1211738.08	-	0.1	данные отсутствуют	данные отсутствуют
5	287447.15	1211741.76	-	0.1	данные отсутствуют	данные отсутствуют

2. Сведения о предельных высоте и глубине конструктивных элементов объекта недвижимости

Предельная глубина конструктивных элементов объекта недвижимости, м	данные отсутствуют
Предельная высота конструктивных элементов объекта недвижимости, м	данные отсутствуют

полное наименование должности	подпись	инициалы, фамилия

М.П.

Здание
вид объекта недвижимости

Лист №2 Раздел 5.1	Всего листов раздела 5.1: 2	Всего разделов: 4	Всего листов выписки: 7

18 февраля 2019г. № КУВИ-001/2019-3738711	
Кадастровый номер:	44:27:080515:4466

3. Сведения о характерных точках пересечения контура объекта недвижимости с контуром (контурами) иных зданий, сооружений, объектов незавершенного строительства

Система координат МСК-44

Номера характерных точек контура	Координаты, м		Средняя квадратическая погрешность определения координат характерных точек контура, м	Глубина, высота, м		Кадастровые номера иных объектов недвижимости, с контурами которых пересекается контур данного объекта недвижимости
	X	Y		H1	H2	
1	2	3	4	5	6	7
данные отсутствуют	данные отсутствуют	данные отсутствуют	данные отсутствуют	данные отсутствуют	данные отсутствуют	данные отсутствуют

полное наименование должности	подпись	инициалы, фамилия

М.П.

Филиал федерального государственного бюджетного учреждения "Федеральная кадастровая палата Федеральной службы государственной регистрации, кадастра и картографии" по Костромской области

полное наименование органа регистрации прав

Выписка из Единого государственного реестра недвижимости об объекте недвижимости

Сведения о характеристиках объекта недвижимости

На основании запроса от 18.02.2019, поступившего на рассмотрение 18.02.2019, сообщаем, что согласно записям Единого государственного реестра недвижимости:

Раздел 1 Лист 1

Здание
вид объекта недвижимости

Лист №1 Раздел 1	Всего листов раздела 1: 2	Всего разделов: 4	Всего листов выписки: 7

18 февраля 2019г. № КУВИ-001/2019-3738575	
Кадастровый номер:	44:27:080515:4467
Номер кадастрового квартала:	44:27:080515
Дата присвоения кадастрового номера:	15.08.2014
Ранее присвоенный государственный учетный номер:	Инвентарный номер 1763/01
Адрес (местоположение):	Костромская область, р-н Костромской, г Кострома, мкр Паново, д 30в, литера А
Площадь, м2:	58,7
Назначение:	Нежилое
Наименование:	Здание центрального теплового пункта №5
Количество этажей, в том числе подземных этажей:	1, в том числе подземных 0
Материал наружных стен:	Кирпичные
Год ввода в эксплуатацию по завершении строительства:	данные отсутствуют
Год завершения строительства:	1982
Кадастровая стоимость, руб.:	1262014.78
Кадастровые номера иных объектов недвижимости, в пределах которых расположен объект недвижимости:	данные отсутствуют
Кадастровые номера помещений, машино-мест, расположенных в здании или сооружении:	данные отсутствуют
Кадастровые номера объектов недвижимости, из которых образован объект недвижимости:	данные отсутствуют
Кадастровые номера образованных объектов недвижимости:	данные отсутствуют
Сведения о включении объекта недвижимости в состав предприятия как имущественного комплекса:	данные отсутствуют
Сведения о включении объекта недвижимости в состав единого недвижимого комплекса:	данные отсутствуют
Виды разрешенного использования:	данные отсутствуют

полное наименование должности	подпись	инициалы, фамилия

М.П.

Здание
вид объекта недвижимости

Лист №2 Раздел 1	Всего листов раздела 1: 2	Всего разделов: 4	Всего листов выписки: 7

18 февраля 2019г. № КУВИ-001/2019-3738575	
Кадастровый номер:	44:27:080515:4467
Сведения о включении объекта недвижимости в реестр объектов культурного наследия:	данные отсутствуют
Сведения о кадастровом инженере:	данные отсутствуют
Статус записи об объекте недвижимости:	Сведения об объекте недвижимости имеют статус "актуальные"
Особые отметки:	Сведения для заполнения разделов: 6 - Сведения о частях объекта недвижимости; 6.1 - Сведения о частях объекта недвижимости; 7 - Перечень помещений, машино-мест, расположенных в здании, сооружении; 8 - План расположения помещения, машино-места на этаже (плане этажа), отсутствуют.
Получатель выписки:	Администрация города Костромы

полное наименование должности	подпись	инициалы, фамилия

М.П.

223

Выписка из Единого государственного реестра недвижимости об объекте недвижимости

Сведения о зарегистрированных правах

Здание			
вид объекта недвижимости			
Лист №1 Раздел 2	Всего листов раздела 2: 2	Всего разделов: 4	Всего листов выписки: 7

18 февраля 2019г. № КУВИ-001/2019-3738575	
Кадастровый номер:	44:27:080515:4467

1	Правообладатель (правообладатели):	1.1	Муниципальное унитарное предприятие города Костромы "Городские сети", ИНН: 4401099890, ОГРН: 1094401002343
2	Вид, номер и дата государственной регистрации права:	2.1	Хозяйственное ведение 44:27:080515:4467-44/001/2017-2 23.05.2017 13:55:49
3	Ограничение прав и обременение объекта недвижимости:	не зарегистрировано	
1	Правообладатель (правообладатели):	1.2	Муниципальное образование городской округ город Кострома
2	Вид, номер и дата государственной регистрации права:	2.2	Собственность 44-44-01/082/2014-134 08.10.2014 00:00:00
3	Ограничение прав и обременение объекта недвижимости:	не зарегистрировано	
4	Договоры участия в долевом строительстве:	не зарегистрировано	
5	Заявленные в судебном порядке права требования:	данные отсутствуют	
6	Сведения о возражении в отношении зарегистрированного права:	данные отсутствуют	
7	Сведения о наличии решения об изъятии объекта недвижимости для государственных и муниципальных нужд:	данные отсутствуют	
8	Сведения о невозможности государственной регистрации без личного участия правообладателя или его законного представителя:	данные отсутствуют	
9	Правопритязания и сведения о наличии поступивших, но не рассмотренных заявлений о проведении государственной регистрации права (перехода, прекращения права), ограничения права или обременения объекта недвижимости, сделки в отношении объекта недвижимости	отсутствуют	

полное наименование должности	подпись	инициалы, фамилия

М.П.

Здание			
вид объекта недвижимости			
Лист №2 Раздел 2	Всего листов раздела 2: 2	Всего разделов: 4	Всего листов выписки: 7

18 февраля 2019г. № КУВИ-001/2019-3738575	
Кадастровый номер:	44:27:080515:4467

10	Сведения об осуществлении государственной регистрации сделки, права, ограничения права без необходимого в силу закона согласия третьего лица, органа:	данные отсутствуют

полное наименование должности	подпись	инициалы, фамилия

М.П.

Раздел 5

Выписка из Единого государственного реестра недвижимости об объекте недвижимости

Описание местоположения объекта недвижимости

Здание			
вид объекта недвижимости			
Лист №1 Раздел 5	Всего листов раздела 5: 1	Всего разделов: 4	Всего листов выписки: 7
18 февраля 2019г. № КУВИ-001/2019-3738575			
Кадастровый номер:	44:27:080515:4467		

План (чертеж, схема) объекта недвижимости

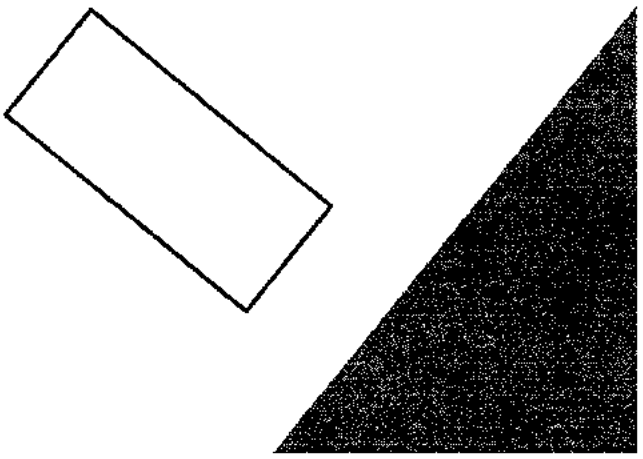

Масштаб 1:200	Условные обозначения:		

полное наименование должности	подпись	инициалы, фамилия

М.П.

Раздел 5.1

Выписка из Единого государственного реестра недвижимости об объекте недвижимости

Описание местоположения объекта недвижимости

Здание			
вид объекта недвижимости			
Лист №1 Раздел 5.1	Всего листов раздела 5.1: 2	Всего разделов: 4	Всего листов выписки: 7
18 февраля 2019г. № КУВИ-001/2019-3738575			
Кадастровый номер:	44:27:080515:4467		

1. Сведения о координатах характерных точек контура объекта недвижимости

Система координат МСК-44

Номер точки	Координаты, м		Радиус, м	Средняя квадратическая погрешность определения координат характерных точек контура, м	Глубина, высота, м	
	X	Y			H1	H2
1	2	3	4	5	6	7
1	287299.97	1211586.9	-	0.1	данные отсутствуют	данные отсутствуют
2	287291.52	1211597.3	-	0.1	данные отсутствуют	данные отсутствуют
3	287287	1211593.63	-	0.1	данные отсутствуют	данные отсутствуют
4	287295.45	1211583.23	-	0.1	данные отсутствуют	данные отсутствуют
5	287299.97	1211586.9	-	0.1	данные отсутствуют	данные отсутствуют

2. Сведения о предельных высоте и глубине конструктивных элементов объекта недвижимости

Предельная глубина конструктивных элементов объекта недвижимости, м	данные отсутствуют
Предельная высота конструктивных элементов объекта недвижимости, м	данные отсутствуют

полное наименование должности	подпись	инициалы, фамилия

М.П.

Здание
вид объекта недвижимости

Лист №2 Раздел 5.1	Всего листов раздела 5.1: 2	Всего разделов: 4	Всего листов выписки: 7

18 февраля 2019г. № КУВИ-001/2019-3738575	
Кадастровый номер:	44:27:080515:4467

3. Сведения о характерных точках пересечения контура объекта недвижимости с контуром (контурами) иных зданий, сооружений, объектов незавершенного строительства

Система координат МСК-44

Номера характерных точек контура	Координаты, м		Средняя квадратическая погрешность определения координат характерных точек контура, м	Глубина, высота, м		Кадастровые номера иных объектов недвижимости, с контурами которых пересекается контур данного объекта недвижимости
	X	Y		H1	H2	
1	2	3	4	5	6	7
данные отсутствуют	данные отсутствуют	данные отсутствуют	данные отсутствуют	данные отсутствуют	данные отсутствуют	данные отсутствуют

полное наименование должности	подпись	инициалы, фамилия

М.П.

Филиал федерального государственного бюджетного учреждения "Федеральная кадастровая палата Федеральной службы государственной регистрации, кадастра и картографии" по Костромской области

полное наименование органа регистрации прав

Выписка из Единого государственного реестра недвижимости об объекте недвижимости

Сведения о характеристиках объекта недвижимости

На основании запроса от 18.02.2019, поступившего на рассмотрение 18.02.2019, сообщаем, что согласно записям Единого государственного реестра недвижимости:

Раздел 1 Лист 1

Здание			
вид объекта недвижимости			
Лист №1 Раздел 1	Всего листов раздела 1: 2	Всего разделов: 2	Всего листов выписки: 4

18 февраля 2019г. № КУВИ-001/2019-3717310	
Кадастровый номер:	44:27:070302:3661
Номер кадастрового квартала:	44:27:070302
Дата присвоения кадастрового номера:	04.04.2017
Ранее присвоенный государственный учетный номер:	Инвентарный номер 1277 13.05.1987 Бюро технической инвентаризации
Адрес (местоположение):	Костромская область, г Кострома, мкр Давыдовский-1, д 12А
Площадь, м2:	105.4
Назначение:	Нежилое
Наименование:	ЦТП-2
Количество этажей, в том числе подземных этажей:	1, в том числе подземных 0
Материал наружных стен:	Железобетонные
Год ввода в эксплуатацию по завершении строительства:	данные отсутствуют
Год завершения строительства:	1976
Кадастровая стоимость, руб.:	3152187.26
Кадастровые номера иных объектов недвижимости, в пределах которых расположен объект недвижимости:	данные отсутствуют
Кадастровые номера помещений, машино-мест, расположенных в здании или сооружении:	данные отсутствуют
Кадастровые номера объектов недвижимости, из которых образован объект недвижимости:	данные отсутствуют
Кадастровые номера образованных объектов недвижимости:	данные отсутствуют
Сведения о включении объекта недвижимости в состав предприятия как имущественного комплекса:	данные отсутствуют
Сведения о включении объекта недвижимости в состав единого недвижимого комплекса:	данные отсутствуют
Виды разрешенного использования:	данные отсутствуют

полное наименование должности	подпись	инициалы, фамилия

М.П.

Здание			
вид объекта недвижимости			
Лист №2 Раздел 1	Всего листов раздела 1: 2	Всего разделов: 2	Всего листов выписки: 4

18 февраля 2019г. № КУВИ-001/2019-3717310	
Кадастровый номер:	44:27:070302:3661
Сведения о включении объекта недвижимости в реестр объектов культурного наследия:	данные отсутствуют
Сведения о кадастровом инженере:	данные отсутствуют
Статус записи об объекте недвижимости:	Сведения об объекте недвижимости имеют статус "актуальные, ранее учтенные"
Особые отметки:	Сведения для заполнения разделов: 5 - Описание местоположения объекта недвижимости; 5.1 - Описание местоположения объекта недвижимости; 6 - Сведения о частях объекта недвижимости; 6.1 - Сведения о частях объекта недвижимости; 7 - Перечень помещений, машино-мест, расположенных в здании, сооружении; 8 - План расположения помещения, машино-места на этаже (плане этажа), отсутствуют.
Получатель выписки:	Администрация города Костромы

полное наименование должности	подпись	инициалы, фамилия

М.П.

Выписка из Единого государственного реестра недвижимости об объекте недвижимости

Сведения о зарегистрированных правах

Здание
вид объекта недвижимости

Лист №1 Раздел 2	Всего листов раздела 2: 2	Всего разделов: 2	Всего листов выписки: 4

18 февраля 2019г. № КУВИ-001/2019-3717310	
Кадастровый номер:	44:27:070302:3661

1	Правообладатель (правообладатели):	1.1	Муниципальное унитарное предприятие города Костромы "Городские сети", ИНН: 4401099890, ОГРН: 1094401002343
2	Вид, номер и дата государственной регистрации права:	2.1	Хозяйственное ведение 44:27:070302:3661-44/001/2017-2 08.11.2017 16:41:27
3	Ограничение прав и обременение объекта недвижимости:	не зарегистрировано	
1	Правообладатель (правообладатели):	1.2	Муниципальное образование городской округ город Кострома
2	Вид, номер и дата государственной регистрации права:	2.2	Собственность 44:27:070302:3661-44/001/2017-1 28.04.2017 16:07:03
3	Ограничение прав и обременение объекта недвижимости:	не зарегистрировано	
4	Договоры участия в долевом строительстве:	не зарегистрировано	
5	Заявленные в судебном порядке права требования:	данные отсутствуют	
6	Сведения о возражении в отношении зарегистрированного права:	данные отсутствуют	
7	Сведения о наличии решения об изъятии объекта недвижимости для государственных и муниципальных нужд:	данные отсутствуют	
8	Сведения о невозможности государственной регистрации без личного участия правообладателя или его законного представителя:	данные отсутствуют	
9	Правопритязания и сведения о наличии поступивших, но не рассмотренных заявлений о проведении государственной регистрации права (перехода, прекращения права), ограничения права или обременения объекта недвижимости, сделки в отношении объекта недвижимости	отсутствуют	

полное наименование должности	подпись	инициалы, фамилия

М.П.

Здание
вид объекта недвижимости

Лист №2 Раздел 2	Всего листов раздела 2: 2	Всего разделов: 2	Всего листов выписки: 4

18 февраля 2019г. № КУВИ-001/2019-3717310	
Кадастровый номер:	44:27:070302:3661

10	Сведения об осуществлении государственной регистрации сделки, права, ограничения права без необходимого в силу закона согласия третьего лица, органа:	данные отсутствуют

полное наименование должности	подпись	инициалы, фамилия

М.П.

Филиал федерального государственного бюджетного учреждения "Федеральная кадастровая палата Федеральной службы государственной регистрации, кадастра и картографии" по Костромской области
(полное наименование органа регистрации прав)

Выписка из Единого государственного реестра недвижимости об объекте недвижимости

Сведения о характеристиках объекта недвижимости

На основании запроса от 18.02.2019, поступившего на рассмотрение 18.02.2019, сообщаем, что согласно записям Единого государственного реестра недвижимости

Раздел 1 Лист 1

Здание			
вид объекта недвижимости			
Лист №1 Раздел 1	Всего листов раздела 1: 2	Всего разделов: 4	Всего листов выписки: 7

18 февраля 2019г. № КУВИ-001/2019-3737909	
Кадастровый номер:	44:27:070302:3578
Номер кадастрового квартала:	44:27:070302
Дата присвоения кадастрового номера:	29.08.2014
Ранее присвоенный государственный учетный номер:	Инвентарный номер IV-1280
Адрес (местоположение):	Костромская область, р-н Костромской, г Кострома, мкр Давыдовский-1, д 24, строен 1
Площадь, м2:	52.6
Назначение:	Нежилое
Наименование:	Здание центрального теплового пункта №3
Количество этажей, в том числе подземных этажей:	1, в том числе подземных 0
Материал наружных стен:	Бетонные
Год ввода в эксплуатацию по завершении строительства:	данные отсутствуют
Год завершения строительства:	1978
Кадастровая стоимость, руб.:	1011203.44
Кадастровые номера иных объектов недвижимости, в пределах которых расположен объект недвижимости:	данные отсутствуют
Кадастровые номера помещений, машино-мест, расположенных в здании или сооружении:	данные отсутствуют
Кадастровые номера объектов недвижимости, из которых образован объект недвижимости:	данные отсутствуют
Кадастровые номера образованных объектов недвижимости:	данные отсутствуют
Сведения о включении объекта недвижимости в состав предприятия как имущественного комплекса:	данные отсутствуют
Сведения о включении объекта недвижимости в состав единого недвижимого комплекса:	данные отсутствуют
Виды разрешенного использования:	данные отсутствуют

полное наименование должности	подпись	инициалы, фамилия

М.П.

Здание			
вид объекта недвижимости			
Лист №2 Раздел 1	Всего листов раздела 1: 2	Всего разделов: 4	Всего листов выписки: 7

18 февраля 2019г. № КУВИ-001/2019-3737909	
Кадастровый номер:	44:27:070302:3578
Сведения о включении объекта недвижимости в реестр объектов культурного наследия:	данные отсутствуют
Сведения о кадастровом инженере:	данные отсутствуют
Статус записи об объекте недвижимости:	Сведения об объекте недвижимости имеют статус "актуальные"
Особые отметки:	Сведения для заполнения разделов: 6 - Сведения о частях объекта недвижимости; 6.1 - Сведения о частях объекта недвижимости; 7 - Перечень помещений, машино-мест, расположенных в здании, сооружении; 8 - План расположения помещения, машино-места на этаже (плане этажа), отсутствуют.
Получатель выписки:	Администрация города Костромы

полное наименование должности	подпись	инициалы, фамилия

М.П.

226

Выписка из Единого государственного реестра недвижимости об объекте недвижимости

Сведения о зарегистрированных правах

Здание
вид объекта недвижимости

Лист №1 Раздел 2	Всего листов раздела 2: 2	Всего разделов: 4	Всего листов выписки: 7

18 февраля 2019г. № КУВИ-001/2019-3737909	
Кадастровый номер:	44:27:070302:3578

1	Правообладатель (правообладатели):	1.1	Муниципальное унитарное предприятие города Костромы "Городские сети", ИНН: 4401099890, ОГРН: 1094401002343
2	Вид, номер и дата государственной регистрации права:	2.1	Хозяйственное ведение 44-44/001-44/001/020/2016-8427/1 29.12.2016 13:58:47
3	Ограничение прав и обременение объекта недвижимости:	не зарегистрировано	
1	Правообладатель (правообладатели):	1.2	Муниципальное образование городской округ город Кострома
2	Вид, номер и дата государственной регистрации права:	2.2	Собственность 44-44-01/082/2014-140 08.10.2014 00:00:00
3	Ограничение прав и обременение объекта недвижимости:	не зарегистрировано	
4	Договоры участия в долевом строительстве:	не зарегистрировано	
5	Заявленные в судебном порядке права требования:	данные отсутствуют	
6	Сведения о возражении в отношении зарегистрированного права:	данные отсутствуют	
7	Сведения о наличии решения об изъятии объекта недвижимости для государственных и муниципальных нужд:	данные отсутствуют	
8	Сведения о невозможности государственной регистрации без личного участия правообладателя или его законного представителя:	данные отсутствуют	
9	Правопритязания и сведения о наличии поступивших, но не рассмотренных заявлений о проведении государственной регистрации права (перехода, прекращения права), ограничения права или обременения объекта недвижимости, сделки в отношении объекта недвижимости	отсутствуют	

полное наименование должности	подпись	инициалы, фамилия

М.П.

Здание
вид объекта недвижимости

Лист №2 Раздел 2	Всего листов раздела 2: 2	Всего разделов: 4	Всего листов выписки: 7

18 февраля 2019г. № КУВИ-001/2019-3737909	
Кадастровый номер:	44:27:070302:3578

10	Сведения об осуществлении государственной регистрации сделки, права, ограничения права без необходимого в силу закона согласия третьего лица, органа:	данные отсутствуют

полное наименование должности	подпись	инициалы, фамилия

М.П.

Раздел 5

Выписка из Единого государственного реестра недвижимости об объекте недвижимости

Описание местоположения объекта недвижимости

Здание			
вид объекта недвижимости			
Лист №1 Раздел 5	Всего листов раздела 5: 1	Всего разделов: 4	Всего листов выписки: 7
18 февраля 2019г. № КУВИ-001/2019-3737909			
Кадастровый номер:	44:27:070302:3578		

План (чертеж, схема) объекта недвижимости

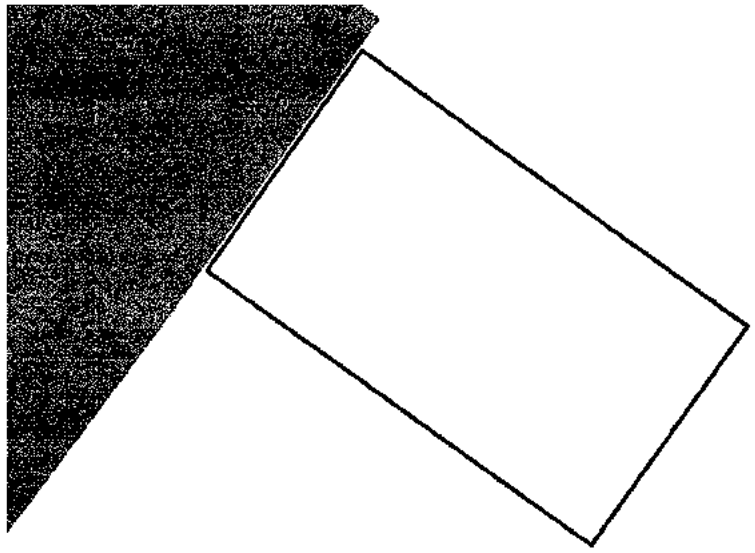

Масштаб 1:100	Условные обозначения:		

полное наименование должности	подпись	инициалы, фамилия

М.П.

Раздел 5.1

Выписка из Единого государственного реестра недвижимости об объекте недвижимости

Описание местоположения объекта недвижимости

Здание			
вид объекта недвижимости			
Лист №1 Раздел 5.1	Всего листов раздела 5.1: 2	Всего разделов: 4	Всего листов выписки: 7
18 февраля 2019г. № КУВИ-001/2019-3737909			
Кадастровый номер:	44:27:070302:3578		

1. Сведения о координатах характерных точек контура объекта недвижимости

Система координат МСК-44

Номер точки	Координаты, м		Радиус, м	Средняя квадратическая погрешность определения координат характерных точек контура, м	Глубина, высота, м	
	X	Y			H1	H2
1	2	3	4	5	6	7
1	287333.68	1217697.26	-	0.1	данные отсутствуют	данные отсутствуют
2	287327.74	1217705.58	-	0.1	данные отсутствуют	данные отсутствуют
3	287323.02	1217702.22	-	0.1	данные отсутствуют	данные отсутствуют
4	287328.93	1217693.93	-	0.1	данные отсутствуют	данные отсутствуют
5	287333.68	1217697.26	-	0.1	данные отсутствуют	данные отсутствуют

2. Сведения о предельных высоте и глубине конструктивных элементов объекта недвижимости

Предельная глубина конструктивных элементов объекта недвижимости, м	данные отсутствуют
Предельная высота конструктивных элементов объекта недвижимости, м	данные отсутствуют

полное наименование должности	подпись	инициалы, фамилия

М.П.

Здание
вид объекта недвижимости

Лист №2 Раздел 5.1	Всего листов раздела 5.1: 2	Всего разделов: 4	Всего листов выписки: 7

18 февраля 2019г. № КУВИ-001/2019-3737909	
Кадастровый номер:	44:27:070302:3578

3. Сведения о характерных точках пересечения контура объекта недвижимости с контуром (контурами) иных зданий, сооружений, объектов незавершенного строительства

Система координат МСК-44

Номера характерных точек контура	Координаты, м		Средняя квадратическая погрешность определения координат характерных точек контура, м	Глубина, высота, м		Кадастровые номера иных объектов недвижимости, с контурами которых пересекается контур данного объекта недвижимости
	X	Y		H1	H2	
1	2	3	4	5	6	7
данные отсутствуют	данные отсутствуют	данные отсутствуют	данные отсутствуют	данные отсутствуют	данные отсутствуют	данные отсутствуют

полное наименование должности	подпись	инициалы, фамилия

М.П.

Филиал федерального государственного бюджетного учреждения "Федеральная кадастровая палата Федеральной службы государственной регистрации, кадастра и картографии" по Костромской области

полное наименование органа регистрации прав

Выписка из Единого государственного реестра недвижимости об объекте недвижимости

Сведения о характеристиках объекта недвижимости

На основании запроса от 18.02.2019, поступившего на рассмотрение 18.02.2019, сообщаем, что согласно записям Единого государственного реестра недвижимости:

Раздел 1 Лист 1

Здание			
вид объекта недвижимости			
Лист №1 Раздел 1	Всего листов раздела 1: 2	Всего разделов: 4	Всего листов выписки: 7

18 февраля 2019г. № КУВИ-001/2019-3737171	
Кадастровый номер:	44:27:080516:2701
Номер кадастрового квартала:	44:27:080516
Дата присвоения кадастрового номера:	15.08.2014
Ранее присвоенный государственный учетный номер:	Инвентарный номер 1761/01
Адрес (местоположение):	Костромская область, г Кострома, ул. Ярославская, д 37в
Площадь, м2:	61.6
Назначение:	Нежилое
Наименование:	Здание центрального теплового пункта № 6
Количество этажей, в том числе подземных этажей:	1, в том числе подземных 0
Материал наружных стен:	Кирпичные
Год ввода в эксплуатацию по завершении строительства:	данные отсутствуют
Год завершения строительства:	1989
Кадастровая стоимость, руб.:	1381260.5
Кадастровые номера иных объектов недвижимости, в пределах которых расположен объект недвижимости:	44:27:080516:9
Кадастровые номера помещений, машино-мест, расположенных в здании или сооружении:	данные отсутствуют
Кадастровые номера объектов недвижимости, из которых образован объект недвижимости:	данные отсутствуют
Кадастровые номера образованных объектов недвижимости:	данные отсутствуют
Сведения о включении объекта недвижимости в состав предприятия как имущественного комплекса:	данные отсутствуют
Сведения о включении объекта недвижимости в состав единого недвижимого комплекса:	данные отсутствуют
Виды разрешенного использования:	данные отсутствуют

полное наименование должности	подпись	инициалы, фамилия

М.П.

Здание			
вид объекта недвижимости			
Лист №2 Раздел 1	Всего листов раздела 1: 2	Всего разделов: 4	Всего листов выписки: 7

18 февраля 2019г. № КУВИ-001/2019-3737171	
Кадастровый номер:	44:27:080516:2701
Сведения о включении объекта недвижимости в реестр объектов культурного наследия:	данные отсутствуют
Сведения о кадастровом инженере:	данные отсутствуют
Статус записи об объекте недвижимости:	Сведения об объекте недвижимости имеют статус "актуальные"
Особые отметки:	Сведения для заполнения разделов: 6 - Сведения о частях объекта недвижимости; 6.1 - Сведения о частях объекта недвижимости; 7 - Перечень помещений, машино-мест, расположенных в здании, сооружении; 8 - План расположения помещения, машино-места на этаже (плане этажа), отсутствуют.
Получатель выписки:	Администрация города Костромы

полное наименование должности	подпись	инициалы, фамилия

М.П.

220

Выписка из Единого государственного реестра недвижимости об объекте недвижимости

Сведения о зарегистрированных правах

Здание			
вид объекта недвижимости			
Лист №1 Раздел 2	Всего листов раздела 2: 2	Всего разделов: 4	Всего листов выписки: 7

18 февраля 2019г. № КУВИ-001/2019-3737171	
Кадастровый номер:	44:27:080516:2701

1	Правообладатель (правообладатели):	1.1	Муниципальное унитарное предприятие города Костромы "Городские сети", ИНН: 4401099890, ОГРН: 1094401002343
2	Вид, номер и дата государственной регистрации права:	2.1	Хозяйственное ведение 44:27:080516:2701-44/001/2017-1 28.04.2017 16:08:13
3	Ограничение прав и обременение объекта недвижимости:	не зарегистрировано	
1	Правообладатель (правообладатели):	1.2	Муниципальное образование городской округ город Кострома
2	Вид, номер и дата государственной регистрации права:	2.2	Собственность 44-44/001-44/001/019/2016-9562/2 24.11.2016 11:19:47
3	Ограничение прав и обременение объекта недвижимости:	не зарегистрировано	
4	Договоры участия в долевом строительстве:	не зарегистрировано	
5	Заявленные в судебном порядке права требования:	данные отсутствуют	
6	Сведения о возражении в отношении зарегистрированного права:	данные отсутствуют	
7	Сведения о наличии решения об изъятии объекта недвижимости для государственных и муниципальных нужд:	данные отсутствуют	
8	Сведения о невозможности государственной регистрации без личного участия правообладателя или его законного представителя:	данные отсутствуют	
9	Правопритязания и сведения о наличии поступивших, но не рассмотренных заявлений о проведении государственной регистрации права (перехода, прекращения права), ограничения права или обременения объекта недвижимости, сделки в отношении объекта недвижимости	представлены документы на государственную регистрацию: Право: Реестровая запись	

полное наименование должности	подпись	инициалы, фамилия

М.П.

Здание			
вид объекта недвижимости			
Лист №2 Раздел 2	Всего листов раздела 2: 2	Всего разделов: 4	Всего листов выписки: 7

18 февраля 2019г. № КУВИ-001/2019-3737171	
Кадастровый номер:	44:27:080516:2701

10	Сведения об осуществлении государственной регистрации сделки, права, ограничения права без необходимого в силу закона согласия третьего лица, органа:	данные отсутствуют

полное наименование должности	подпись	инициалы, фамилия

М.П.

Раздел 5

Выписка из Единого государственного реестра недвижимости об объекте недвижимости

Описание местоположения объекта недвижимости

Здание			
вид объекта недвижимости			
Лист №1 Раздел 5	Всего листов раздела 5: 1	Всего разделов: 4	Всего листов выписки: 7
18 февраля 2019г. № КУВИ-001/2019-3737171			
Кадастровый номер:	44:27:080516:2701		

План (чертеж, схема) объекта недвижимости



Масштаб 1:200	Условные обозначения:		

полное наименование должности	подпись	инициалы, фамилия

М.П.

Раздел 5.1

Выписка из Единого государственного реестра недвижимости об объекте недвижимости

Описание местоположения объекта недвижимости

Здание			
вид объекта недвижимости			
Лист №1 Раздел 5.1	Всего листов раздела 5.1: 2	Всего разделов: 4	Всего листов выписки: 7
18 февраля 2019г. № КУВИ-001/2019-3737171			
Кадастровый номер:	44:27:080516:2701		

1. Сведения о координатах характерных точек контура объекта недвижимости

Система координат МСК-44

Номер точки	Координаты, м		Радиус, м	Средняя квадратическая погрешность определения координат характерных точек контура, м	Глубина, высота, м	
	X	Y			H1	H2
1	2	3	4	5	6	7
1	289169.85	1211163.82	-	0.1	данные отсутствуют	данные отсутствуют
2	289167.58	1211168.64	-	0.1	данные отсутствуют	данные отсутствуют
3	289156.08	1211163.12	-	0.1	данные отсутствуют	данные отсутствуют
4	289158.35	1211158.31	-	0.1	данные отсутствуют	данные отсутствуют
5	289169.85	1211163.82	-	0.1	данные отсутствуют	данные отсутствуют

2. Сведения о предельных высоте и глубине конструктивных элементов объекта недвижимости

Предельная глубина конструктивных элементов объекта недвижимости, м	данные отсутствуют
Предельная высота конструктивных элементов объекта недвижимости, м	данные отсутствуют

полное наименование должности	подпись	инициалы, фамилия

М.П.

Здание
вид объекта недвижимости

Лист №2 Раздел 5.1	Всего листов раздела 5.1: 2	Всего разделов: 4	Всего листов выписки: 7

18 февраля 2019г. № КУВИ-001/2019-3737171	
Кадастровый номер:	44:27:080516:2701

3. Сведения о характерных точках пересечения контура объекта недвижимости с контуром (контурами) иных зданий, сооружений, объектов незавершенного строительства

Система координат МСК-44

Номера характерных точек контура	Координаты, м		Средняя квадратическая погрешность определения координат характерных точек контура, м	Глубина, высота, м		Кадастровые номера иных объектов недвижимости, с контурами которых пересекается контур данного объекта недвижимости
	X	Y		H1	H2	
1	2	3	4	5	6	7
данные отсутствуют	данные отсутствуют	данные отсутствуют	данные отсутствуют	данные отсутствуют	данные отсутствуют	данные отсутствуют

полное наименование должности	подпись	инициалы, фамилия

М.П.

Филиал федерального государственного бюджетного учреждения "Федеральная кадастровая палата Федеральной службы государственной регистрации, кадастра и картографии" по Костромской области

полное наименование органа регистрации прав

Выписка из Единого государственного реестра недвижимости об объекте недвижимости

Сведения о характеристиках объекта недвижимости

На основании запроса от 18.02.2019, поступившего на рассмотрение 18.02.2019, сообщаем, что согласно записям Единого государственного реестра недвижимости:

Раздел 1 Лист 1

Здание			
вид объекта недвижимости			
Лист №1 Раздел 1	Всего листов раздела 1: 2	Всего разделов: 4	Всего листов выписки: 7

18 февраля 2019г. № КУВИ-001/2019-3738320	
Кадастровый номер:	44:27:010104:187
Номер кадастрового квартала:	44:27:010104
Дата присвоения кадастрового номера:	15.08.2014
Ранее присвоенный государственный учетный номер:	Инвентарный номер -
Адрес (местоположение):	Костромская область, р-н Костромской, г Кострома, ш Некрасовское, в районе дома 195
Площадь, м2:	12.8
Назначение:	Нежилое
Наименование:	Здание центрального теплового пункта №8
Количество этажей, в том числе подземных этажей:	1, в том числе подземных 0
Материал наружных стен:	Бетонные
Год ввода в эксплуатацию по завершении строительства:	данные отсутствуют
Год завершения строительства:	1978
Кадастровая стоимость, руб.:	248499.84
Кадастровые номера иных объектов недвижимости, в пределах которых расположен объект недвижимости:	данные отсутствуют
Кадастровые номера помещений, машино-мест, расположенных в здании или сооружении:	данные отсутствуют
Кадастровые номера объектов недвижимости, из которых образован объект недвижимости:	данные отсутствуют
Кадастровые номера образованных объектов недвижимости:	данные отсутствуют
Сведения о включении объекта недвижимости в состав предприятия как имущественного комплекса:	данные отсутствуют
Сведения о включении объекта недвижимости в состав единого недвижимого комплекса:	данные отсутствуют
Виды разрешенного использования:	данные отсутствуют

полное наименование должности	подпись	инициалы, фамилия

М.П.

Здание			
вид объекта недвижимости			
Лист №2 Раздел 1	Всего листов раздела 1: 2	Всего разделов: 4	Всего листов выписки: 7

18 февраля 2019г. № КУВИ-001/2019-3738320	
Кадастровый номер:	44:27:010104:187
Сведения о включении объекта недвижимости в реестр объектов культурного наследия:	данные отсутствуют
Сведения о кадастровом инженере:	данные отсутствуют
Статус записи об объекте недвижимости:	Сведения об объекте недвижимости имеют статус "актуальные"
Особые отметки:	Сведения для заполнения разделов: 6 - Сведения о частях объекта недвижимости; 6.1 - Сведения о частях объекта недвижимости; 7 - Перечень помещений, машино-мест, расположенных в здании, сооружении; 8 - План расположения помещения, машино-места на этаже (плане этажа), отсутствуют.
Получатель выписки:	Администрация города Костромы

полное наименование должности	подпись	инициалы, фамилия

М.П.

230

Выписка из Единого государственного реестра недвижимости об объекте недвижимости

Сведения о зарегистрированных правах

Здание			
вид объекта недвижимости			
Лист №1 Раздел 2	Всего листов раздела 2: 2	Всего разделов: 4	Всего листов выписки: 7

18 февраля 2019г. № КУВИ-001/2019-3738320	
Кадастровый номер:	44:27:010104:187

1	Правообладатель (правообладатели):	1.1	Муниципальное унитарное предприятие города Костромы "Городские сети", ИНН: 4401099890, ОГРН: 1094401002343
2	Вид, номер и дата государственной регистрации права:	2.1	Хозяйственное ведение 44:27:010104:187-44/001/2017-1 19.07.2017 11:55:23
3	Ограничение прав и обременение объекта недвижимости:	не зарегистрировано	
1	Правообладатель (правообладатели):	1.2	Муниципальное образование городской округ город Кострома
2	Вид, номер и дата государственной регистрации права:	2.2	Собственность 44-44/001-44/001/017/2016-7704/2 29.06.2016 10:39:26
3	Ограничение прав и обременение объекта недвижимости:	не зарегистрировано	
4	Договоры участия в долевом строительстве:	не зарегистрировано	
5	Заявленные в судебном порядке права требования:	данные отсутствуют	
6	Сведения о возражении в отношении зарегистрированного права:	данные отсутствуют	
7	Сведения о наличии решения об изъятии объекта недвижимости для государственных и муниципальных нужд:	данные отсутствуют	
8	Сведения о невозможности государственной регистрации без личного участия правообладателя или его законного представителя:	данные отсутствуют	
9	Правопритязания и сведения о наличии поступивших, но не рассмотренных заявлений о проведении государственной регистрации права (перехода, прекращения права), ограничения права или обременения объекта недвижимости, сделки в отношении объекта недвижимости	отсутствуют	

полное наименование должности	подпись	инициалы, фамилия

М.П.

Здание			
вид объекта недвижимости			
Лист №2 Раздел 2	Всего листов раздела 2: 2	Всего разделов: 4	Всего листов выписки: 7

18 февраля 2019г. № КУВИ-001/2019-3738320	
Кадастровый номер:	44:27:010104:187

10	Сведения об осуществлении государственной регистрации сделки, права, ограничения права без необходимого в силу закона согласия третьего лица, органа:	данные отсутствуют

полное наименование должности	подпись	инициалы, фамилия

М.П.

Раздел 5

Выписка из Единого государственного реестра недвижимости об объекте недвижимости

Описание местоположения объекта недвижимости

Здание			
вид объекта недвижимости			
Лист №1 Раздел 5	Всего листов раздела 5: 1	Всего разделов: 4	Всего листов выписки: 7
18 февраля 2019г. № КУВИ-001/2019-3738320			
Кадастровый номер:	44:27:010104:187		

План (чертеж, схема) объекта недвижимости



Масштаб 1:60	Условные обозначения:		

полное наименование должности	подпись	инициалы, фамилия

М.П.

Раздел 5.1

Выписка из Единого государственного реестра недвижимости об объекте недвижимости

Описание местоположения объекта недвижимости

Здание			
вид объекта недвижимости			
Лист №1 Раздел 5.1	Всего листов раздела 5.1: 2	Всего разделов: 4	Всего листов выписки: 7
18 февраля 2019г. № КУВИ-001/2019-3738320			
Кадастровый номер:	44:27:010104:187		

1. Сведения о координатах характерных точек контура объекта недвижимости

Система координат МСК-44

Номер точки	Координаты, м		Радиус, м	Средняя квадратическая погрешность определения координат характерных точек контура, м	Глубина, высота, м	
	X	Y			H1	H2
1	2	3	4	5	6	7
1	293077.4	1209300.98	-	0.1	данные отсутствуют	данные отсутствуют
2	293075.86	1209304.16	-	0.1	данные отсутствуют	данные отсутствуют
3	293071.09	1209301.84	-	0.1	данные отсутствуют	данные отсутствуют
4	293072.64	1209298.67	-	0.1	данные отсутствуют	данные отсутствуют
5	293077.4	1209300.98	-	0.1	данные отсутствуют	данные отсутствуют

2. Сведения о предельных высоте и глубине конструктивных элементов объекта недвижимости

Предельная глубина конструктивных элементов объекта недвижимости, м	данные отсутствуют
Предельная высота конструктивных элементов объекта недвижимости, м	данные отсутствуют

полное наименование должности	подпись	инициалы, фамилия

М.П.

Здание
вид объекта недвижимости

Лист №2 Раздел 5.1	Всего листов раздела 5.1: 2	Всего разделов: 4	Всего листов выписки: 7

18 февраля 2019г. № КУВИ-001/2019-3738320	
Кадастровый номер:	44:27:010104:187

3. Сведения о характерных точках пересечения контура объекта недвижимости с контуром (контурами) иных зданий, сооружений, объектов незавершенного строительства

Система координат МСК-44

Номера характерных точек контура	Координаты, м		Средняя квадратическая погрешность определения координат характерных точек контура, м	Глубина, высота, м		Кадастровые номера иных объектов недвижимости, с контурами которых пересекается контур данного объекта недвижимости
	X	Y		H1	H2	
1	2	3	4	5	6	7
данные отсутствуют	данные отсутствуют	данные отсутствуют	данные отсутствуют	данные отсутствуют	данные отсутствуют	данные отсутствуют

полное наименование должности	подпись	инициалы, фамилия

М.П.

Филиал федерального государственного бюджетного учреждения "Федеральная кадастровая палата Федеральной службы государственной регистрации, кадастра и картографии" по Костромской области

полное наименование органа регистрации прав

Выписка из Единого государственного реестра недвижимости об объекте недвижимости

Сведения о характеристиках объекта недвижимости

На основании запроса от 18.02.2019, поступившего на рассмотрение 18.02.2019, сообщаем, что согласно записям Единого государственного реестра недвижимости:

Раздел 1 Лист 1

Здание			
вид объекта недвижимости			
Лист №1 Раздел 1	Всего листов раздела 1: 2	Всего разделов: 3	Всего листов выписки: 6

18 февраля 2019г. № КУВИ-001/2019-3732773	
Кадастровый номер:	44:27:070302:3636
Номер кадастрового квартала:	44:27:070302
Дата присвоения кадастрового номера:	31.12.2015
Ранее присвоенный государственный учетный номер:	данные отсутствуют
Адрес (местоположение):	Костромская область, р-н Костромской, г Кострома, ул Профсоюзная, д 25/2, строен 1
Площадь, м2:	98.4
Назначение:	Нежилое
Наименование:	центральный тепловой пункт
Количество этажей, в том числе подземных этажей:	1, в том числе подземных 0
Материал наружных стен:	Кирпичные
Год ввода в эксплуатацию по завершении строительства:	2015
Год завершения строительства:	данные отсутствуют
Кадастровая стоимость, руб.:	2583734,06
Кадастровые номера иных объектов недвижимости, в пределах которых расположен объект недвижимости:	данные отсутствуют
Кадастровые номера помещений, машино-мест, расположенных в здании или сооружении:	данные отсутствуют
Кадастровые номера объектов недвижимости, из которых образован объект недвижимости:	данные отсутствуют
Кадастровые номера образованных объектов недвижимости:	данные отсутствуют
Сведения о включении объекта недвижимости в состав предприятия как имущественного комплекса:	данные отсутствуют
Сведения о включении объекта недвижимости в состав единого недвижимого комплекса:	данные отсутствуют
Виды разрешенного использования:	данные отсутствуют

полное наименование должности	подпись	инициалы, фамилия

М.П.

Здание			
вид объекта недвижимости			
Лист №2 Раздел 1	Всего листов раздела 1: 2	Всего разделов: 3	Всего листов выписки: 6

18 февраля 2019г. № КУВИ-001/2019-3732773	
Кадастровый номер:	44:27:070302:3636
Сведения о включении объекта недвижимости в реестр объектов культурного наследия:	данные отсутствуют
Сведения о кадастровом инженере:	данные отсутствуют
Статус записи об объекте недвижимости:	Сведения об объекте недвижимости имеют статус "актуальные"
Особые отметки:	Сведения для заполнения разделов: 5 - Описание местоположения объекта недвижимости; 6 - Сведения о частях объекта недвижимости; 6.1 - Сведения о частях объекта недвижимости; 7 - Перечень помещений, машино-мест, расположенных в здании, сооружении; 8 - План расположения помещения, машино-места на этаже (плане этажа), отсутствуют.
Получатель выписки:	Администрация города Костромы

полное наименование должности	подпись	инициалы, фамилия

М.П.

232

Выписка из Единого государственного реестра недвижимости об объекте недвижимости

Сведения о зарегистрированных правах

Здание			
вид объекта недвижимости			
Лист №1 Раздел 2	Всего листов раздела 2: 2	Всего разделов: 3	Всего листов выписки: 6

18 февраля 2019г. № КУВИ-001/2019-3732773	
Кадастровый номер:	44:27:070302:3636

1	Правообладатель (правообладатели):	1.1	Муниципальное унитарное предприятие города Костромы "Городские сети", ИНН: 4401099890, ОГРН: 1094401002343
2	Вид, номер и дата государственной регистрации права:	2.1	Хозяйственное ведение 44:27:070302:3636-44/012/2018-1 28.04.2018 11:59:40
3	Ограничение прав и обременение объекта недвижимости:	не зарегистрировано	
1	Правообладатель (правообладатели):	1.2	Муниципальное образование городской округ город Кострома
2	Вид, номер и дата государственной регистрации права:	2.2	Собственность 44:27:070302:3636-44/001/2017-2 05.09.2017 14:10:26
3	Ограничение прав и обременение объекта недвижимости:	не зарегистрировано	
4	Договоры участия в долевом строительстве:	не зарегистрировано	
5	Заявленные в судебном порядке права требования:	данные отсутствуют	
6	Сведения о возражении в отношении зарегистрированного права:	данные отсутствуют	
7	Сведения о наличии решения об изъятии объекта недвижимости для государственных и муниципальных нужд:	данные отсутствуют	
8	Сведения о невозможности государственной регистрации без личного участия правообладателя или его законного представителя:	данные отсутствуют	
9	Правопритязания и сведения о наличии поступивших, но не рассмотренных заявлений о проведении государственной регистрации права (перехода, прекращения права), ограничения права или обременения объекта недвижимости, сделки в отношении объекта недвижимости	отсутствуют	

полное наименование должности	подпись	инициалы, фамилия

М.П.

Здание			
вид объекта недвижимости			
Лист №2 Раздел 2	Всего листов раздела 2: 2	Всего разделов: 3	Всего листов выписки: 6

18 февраля 2019г. № КУВИ-001/2019-3732773	
Кадастровый номер:	44:27:070302:3636

10	Сведения об осуществлении государственной регистрации сделки, права, ограничения права без необходимого в силу закона согласия третьего лица, органа:	данные отсутствуют

полное наименование должности	подпись	инициалы, фамилия

М.П.

Выписка из Единого государственного реестра недвижимости об объекте недвижимости

Описание местоположения объекта недвижимости

Здание			
вид объекта недвижимости			
Лист №1 Раздел 5.1	Всего листов раздела 5.1: 2	Всего разделов: 3	Всего листов выписки: 6
18 февраля 2019г. № КУВИ-001/2019-3732773			
Кадастровый номер:	44:27:070302:3636		

1. Сведения о координатах характерных точек контура объекта недвижимости

Система координат МСК-44

Номер точки	Координаты, м		Радиус, м	Средняя квадратическая погрешность определения координат характерных точек контура, м	Глубина, высота, м	
	X	Y			H1	H2
1	2	3	4	5	6	7
1	287420.56	1217301.1	-	0.1	данные отсутствуют	данные отсутствуют
2	287428.52	1217306.75	-	0.1	данные отсутствуют	данные отсутствуют
3	287420.99	1217317.34	-	0.1	данные отсутствуют	данные отсутствуют
4	287413.03	1217311.69	-	0.1	данные отсутствуют	данные отсутствуют
5	287420.56	1217301.1	-	0.1	данные отсутствуют	данные отсутствуют

2. Сведения о предельных высоте и глубине конструктивных элементов объекта недвижимости

Предельная глубина конструктивных элементов объекта недвижимости, м	данные отсутствуют
Предельная высота конструктивных элементов объекта недвижимости, м	данные отсутствуют

полное наименование должности	подпись	инициалы, фамилия

М.П.

Здание			
вид объекта недвижимости			
Лист №2 Раздел 5.1	Всего листов раздела 5.1: 2	Всего разделов: 3	Всего листов выписки: 6
18 февраля 2019г. № КУВИ-001/2019-3732773			
Кадастровый номер:	44:27:070302:3636		

3. Сведения о характерных точках пересечения контура объекта недвижимости с контуром (контурами) иных зданий, сооружений, объектов незавершенного строительства

Система координат МСК-44

Номера характерных точек контура	Координаты, м		Средняя квадратическая погрешность определения координат характерных точек контура, м	Глубина, высота, м		Кадастровые номера иных объектов недвижимости, с контурами которых пересекается контур данного объекта недвижимости
	X	Y		H1	H2	
1	2	3	4	5	6	7
данные отсутствуют	данные отсутствуют	данные отсутствуют	данные отсутствуют	данные отсутствуют	данные отсутствуют	данные отсутствуют

полное наименование должности	подпись	инициалы, фамилия

М.П.

Управление Федеральной службы государственной регистрации, кадастра и картографии по Костромской области

полное наименование органа регистрации прав

Выписка из Единого государственного реестра недвижимости об основных характеристиках и зарегистрированных правах на объект недвижимости

Сведения об основных характеристиках объекта недвижимости

В Единый государственный реестр недвижимости внесены следующие сведения:

Раздел 1 Лист 1

Здание			
вид объекта недвижимости			
Лист №1 Раздел 1	Всего листов раздела 1: 1	Всего разделов: 2	Всего листов выписки: 2

11 февраля 2019г.	
Кадастровый номер:	44:27:040107:36
Номер кадастрового квартала:	44:27:040107
Дата присвоения кадастрового номера:	28.11.2011
Ранее присвоенный государственный учетный номер:	Инвентарный номер I-5394; Условный номер 44:27:00:00000:I-5394
Адрес (местоположение):	Костромская область, р-н Костромской, г Кострома, пр-кт Мира, д 8/6, строение 1
Площадь, м2:	106.7
Назначение:	Нежилое
Наименование:	Котельная
Количество этажей, в том числе подземных этажей:	1, в том числе подземных 0
Год ввода в эксплуатацию по завершении строительства:	данные отсутствуют
Год завершения строительства:	данные отсутствуют
Кадастровая стоимость, руб:	1333812.95
Кадастровые номера иных объектов недвижимости, в пределах которых расположен объект недвижимости:	44:27:040107:229
Кадастровые номера помещений, машино-мест, расположенных в здании или сооружении:	данные отсутствуют
Виды разрешенного использования:	данные отсутствуют
Статус записи об объекте недвижимости:	Сведения об объекте недвижимости имеют статус "актуальные, ранее учтенные"
Особые отметки:	Право (ограничение права, обременение объекта недвижимости) зарегистрировано на объект недвижимости с наименованием: нежилое строение; количеством этажей: -. Сведения для заполнения разделов: 4 - Описание местоположения объекта недвижимости, отсутствуют.
Получатель выписки:	Ильчевская Марина Николаевна (представитель правообладателя), Правообладатель: УПРАВЛЕНИЕ ИМУЩЕСТВЕННЫХ И ЗЕМЕЛЬНЫХ ОТНОШЕНИЙ АДМИНИСТРАЦИИ ГОРОДА КОСТРОМЫ

полное наименование должности	подпись	инициалы, фамилия

М.П.

Раздел 2

Выписка из Единого государственного реестра недвижимости об основных характеристиках и зарегистрированных правах на объект недвижимости

Сведения о зарегистрированных правах

Здание			
вид объекта недвижимости			
Лист №1 Раздел 2	Всего листов раздела 2: 1	Всего разделов: 2	Всего листов выписки: 2

11 февраля 2019г.	
Кадастровый номер:	44:27:040107:36

1	Правообладатель (правообладатели)	1.1	Муниципальное унитарное предприятие города Костромы "Городские сети", ИНН: 4401099890
2	Вид, номер и дата государственной регистрации права:	2.1	Хозяйственное ведение 44-44-01/082/2009-245 15.12.2009 00:00:00
3	Документы-основания	3.1	Постановление Администрации города Костромы, № 1446, Выдан 07.08.2009
4	Ограничение прав и обременение объекта недвижимости:	не зарегистрировано	
1	Правообладатель (правообладатели):	1.2	Муниципальное образование городской округ город Кострома
2	Вид, номер и дата государственной регистрации права:	2.2	Собственность 44-01 27-67.2003-530 09.06.2003 00:00:00
3	Документы-основания	3.2	Постановление Администрации г. Костромы, № 534, Выдан 04.03.1994
4	Ограничение прав и обременение объекта недвижимости:	не зарегистрировано	
5	Сведения о наличии решения об изъятии объекта недвижимости для государственных и муниципальных нужд:	данные отсутствуют	
6	Сведения об осуществлении государственной регистрации сделки, права, ограничения права без необходимого в силу закона согласия третьего лица, органа:	данные отсутствуют	

полное наименование должности	подпись	инициалы, фамилия

М.П.

Управление Федеральной службы государственной регистрации, кадастра и картографии по Костромской области

полное наименование органа регистрации прав

Выписка из Единого государственного реестра недвижимости об основных характеристиках и зарегистрированных правах на объект недвижимости

Сведения об основных характеристиках объекта недвижимости

В Единый государственный реестр недвижимости внесены следующие сведения:

Раздел 1 Лист 1

Здание			
вид объекта недвижимости			
Лист №1 Раздел 1	Всего листов раздела 1: 1	Всего разделов: 3	Всего листов выписки: 3

9 апреля 2019г.	
Кадастровый номер:	44:27:070705:2401
Номер кадастрового квартала:	44:27:070705
Дата присвоения кадастрового номера:	12.10.2017
Ранее присвоенный государственный учетный номер:	данные отсутствуют
Адрес (местоположение):	Костромская область, г Кострома, мкр Юбилейный, д 18а
Площадь, м2:	46.5
Назначение:	Нежилое
Наименование:	нежилое здание
Количество этажей, в том числе подземных этажей:	1, в том числе подземных 0
Год ввода в эксплуатацию по завершении строительства:	данные отсутствуют
Год завершения строительства:	1977
Кадастровая стоимость, руб:	632093.1
Кадастровые номера иных объектов недвижимости, в пределах которых расположен объект недвижимости:	данные отсутствуют
Кадастровые номера помещений, машино-мест, расположенных в здании или сооружении:	данные отсутствуют
Виды разрешенного использования:	данные отсутствуют
Статус записи об объекте недвижимости:	Сведения об объекте недвижимости имеют статус "актуальные"
Особые отметки:	данные отсутствуют
Получатель выписки:	Куликов Константин Борисович (представитель правообладателя), Правообладатель: УПРАВЛЕНИЕ ИМУЩЕСТВЕННЫХ И ЗЕМЕЛЬНЫХ ОТНОШЕНИЙ АДМИНИСТРАЦИИ ГОРОДА КОСТРОМЫ

полное наименование должности	подпись	инициалы, фамилия

М.П.

Раздел 2 Лист 2

Выписка из Единого государственного реестра недвижимости об основных характеристиках и зарегистрированных правах на объект недвижимости

Сведения о зарегистрированных правах

Здание			
вид объекта недвижимости			
Лист №1 Раздел 2	Всего листов раздела 2: 1	Всего разделов: 3	Всего листов выписки: 3

9 апреля 2019г.	
Кадастровый номер:	44:27:070705:2401

1	Правообладатель (правообладатели):	1.1	Муниципальное унитарное предприятие города Костромы "Городские сети", ИНН: 4401099890
2	Вид, номер и дата государственной регистрации права:	2.1	Хозяйственное ведение 44:27:070705:2401-44/012/2019-3 02.04.2019 11:33:13
3	Документы-основания	3.1	Постановление Администрации города Костромы , № 2, Выдан 09.01.2018 Акт о приеме-передаче объектов нефинансовых активов, № 78, Выдан 06.03.2019
4	Ограничение прав и обременение объекта недвижимости:	не зарегистрировано	
1	Правообладатель (правообладатели):	1.2	Муниципальное образование городской округ город Кострома
2	Вид, номер и дата государственной регистрации права:	2.2	Собственность 44:27:070705:2401-44/001/2017-1 13.10.2017 12:22:50
3	Документы-основания	3.2	Постановление Администрации г.Костромы, № 534, Выдан 04.03.1994 Приказ Комитета по управлению имуществом Администрации города Костромы, № 87, Выдан 11.03.1994 Постановление Администрации города Костромы, № 3685, Выдан 18.09.2002
4	Ограничение прав и обременение объекта недвижимости:	не зарегистрировано	
5	Сведения о наличии решения об изъятии объекта недвижимости для государственных и муниципальных нужд:	данные отсутствуют	
6	Сведения об осуществлении государственной регистрации сделки, права, ограничения права без необходимого в силу закона согласия третьего лица, органа:	данные отсутствуют	

полное наименование должности	подпись	инициалы, фамилия

М.П.

Выписка из Единого государственного реестра недвижимости об основных характеристиках и зарегистрированных правах на объект недвижимости

Описание местоположения объекта недвижимости

Здание			
вид объекта недвижимости			
Лист №1 Раздел 4	Всего листов раздела 4: 1	Всего разделов: 3	Всего листов выписки: 3
9 апреля 2019г.			
Кадастровый номер:	44:27:070705:2401		

План (чертеж, схема) объекта недвижимости

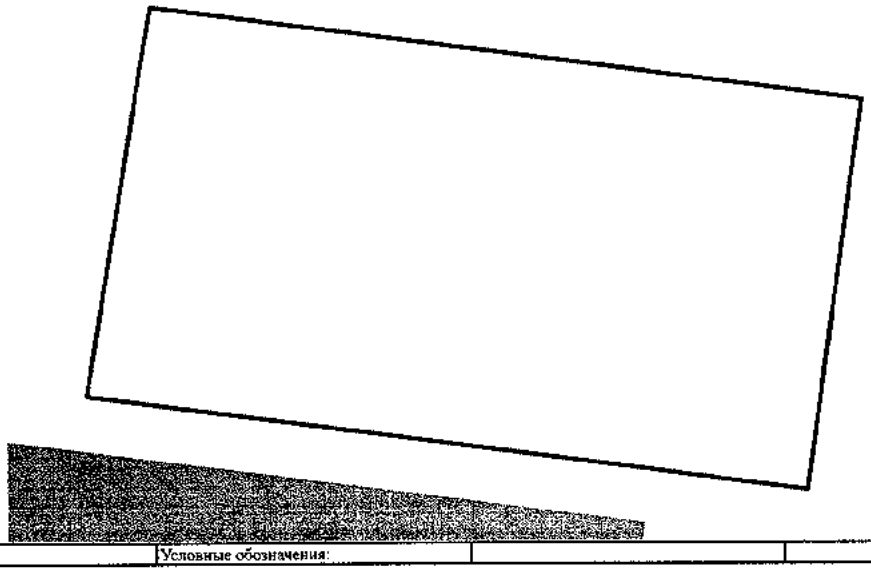

Масштаб 1:70	Условные обозначения:		

полное наименование должности	подпись	инициалы, фамилия

М.П.

Управление Федеральной службы государственной регистрации, кадастра и картографии по Костромской области
полное наименование органа регистрации прав

Выписка из Единого государственного реестра недвижимости об основных характеристиках и зарегистрированных правах на объект недвижимости

Сведения об основных характеристиках объекта недвижимости

В Единый государственный реестр недвижимости внесены следующие сведения:

Раздел 1 Лист 1

Здание			
вид объекта недвижимости			
Лист №1 Раздел 1	Всего листов раздела 1: 1	Всего разделов: 2	Всего листов выписки: 2

5 февраля 2019г.	
Кадастровый номер:	44:27:040411:485
Номер кадастрового квартала:	44:27:040411
Дата присвоения кадастрового номера:	15.12.2013
Ранее присвоенный государственный учетный номер:	Инвентарный номер IV-174к; Условный номер 44:27:00:00000:IV-174к
Адрес (местоположение):	Костромская область, г Кострома, ул Беговая, энергетический производственно-технологический комплекс по выработке и отпуску потребителям тепловой энергии, д 57, строение 1
Площадь, м2:	49.2
Назначение:	Нежилое
Наименование:	энергетический производственно – технологический комплекс
Количество этажей, в том числе подземных этажей:	1, в том числе подземных 0
Год ввода в эксплуатацию по завершении строительства:	данные отсутствуют
Год завершения строительства:	данные отсутствуют
Кадастровая стоимость, руб:	798634.08
Кадастровые номера иных объектов недвижимости, в пределах которых расположен объект недвижимости:	данные отсутствуют
Кадастровые номера помещений, машино-мест, расположенных в здании или сооружении:	данные отсутствуют
Виды разрешенного использования:	данные отсутствуют
Статус записи об объекте недвижимости:	Сведения об объекте недвижимости имеют статус "актуальные, ранее учтенные"
Особые отметки:	Сведения для заполнения разделов: 4 - Описание местоположения объекта недвижимости, отсутствуют.
Получатель выписки:	Ильчевская Марина Николаевна (представитель правообладателя), Правообладатель: УПРАВЛЕНИЕ ИМУЩЕСТВЕННЫХ И ЗЕМЕЛЬНЫХ ОТНОШЕНИЙ АДМИНИСТРАЦИИ ГОРОДА КОСТРОМЫ

полное наименование должности	подпись	инициалы, фамилия

М.П.

Раздел 2

Выписка из Единого государственного реестра недвижимости об основных характеристиках и зарегистрированных правах на объект недвижимости

Сведения о зарегистрированных правах

Здание			
вид объекта недвижимости			
Лист №1 Раздел 2	Всего листов раздела 2: 1	Всего разделов: 2	Всего листов выписки: 2

5 февраля 2019г.	
Кадастровый номер:	44:27:040411:485

1	Правообладатель (правообладатели):	1.1	Муниципальное унитарное предприятие города Костромы "Городские сети", ИНН: 4401099890
2	Вид, номер и дата государственной регистрации права:	2.1	Хозяйственное ведение 44-44/001-44/001/004/2015-2911/1 25.03.2015 13:54:51
3	Документы-основания	3.1	Постановление Администрации города Костромы, № 1446, Выдан 07.08.2009
4	Ограничение прав и обременение объекта недвижимости:	не зарегистрировано	
1	Правообладатель (правообладатели):	1.2	Муниципальное образование городской округ г.Кострома
2	Вид, номер и дата государственной регистрации права:	2.2	Собственность 44-01.27-36.2004-194 09.02.2004 00:00:00
3	Документы-основания	3.2	Постановление Главы администрации г.Костромы, № 534, Выдан 04.03.1994 Постановление Главы Администрации Костромской области, № 295, Выдан 25.04.1994 Постановление Главы самоуправления г. Костромы, № 3301, Выдан 04.11.1996
4	Ограничение прав и обременение объекта недвижимости:	не зарегистрировано	
5	Сведения о наличии решения об изъятии объекта недвижимости для государственных и муниципальных нужд:	данные отсутствуют	
6	Сведения об осуществлении государственной регистрации сделки, права, ограничения права без необходимого в силу закона согласия третьего лица, органа:	данные отсутствуют	

полное наименование должности	подпись	инициалы, фамилия

М.П.

236

Филиал федерального государственного бюджетного учреждения "Федеральная кадастровая палата Федеральной службы государственной регистрации, кадастра и картографии" по Костромской области

полное наименование органа регистрации прав

Выписка из Единого государственного реестра недвижимости об объекте недвижимости

Сведения о характеристиках объекта недвижимости

На основания запроса от 23.01.2019, поступившего на рассмотрение 23.01.2019, сообщаем, что согласно записям Единого государственного реестра недвижимости:

Раздел 1 Лист 1

Здание			
вид объекта недвижимости			
Лист №1 Раздел 1	Всего листов раздела 1: 2	Всего разделов: 2	Всего листов выписки: 4

23 января 2019г. № КУВИ-001/2019-1457668	
Кадастровый номер:	44:27:040410:98
Номер кадастрового квартала:	44:27:040410
Дата присвоения кадастрового номера:	28.11.2011
Ранее присвоенный государственный учетный номер:	Инвентарный номер IV-166К; Условный номер 44:27:00:00000:IV-166к
Адрес (местоположение):	Костромская область, р-н. Костромской, г. Кострома, ул. Беговая, д. 31а
Площадь, м2:	212.6
Назначение:	Нежилое
Наименование:	Центральный тепловой пункт
Количество этажей, в том числе подземных этажей:	2, в том числе подземных 0
Материал наружных стен:	Кирпичные
Год ввода в эксплуатацию по завершении строительства:	данные отсутствуют
Год завершения строительства:	1972
Кадастровая стоимость, руб.:	3445963.24
Кадастровые номера иных объектов недвижимости, в пределах которых расположен объект недвижимости:	44:27:040410:11
Кадастровые номера помещений, машино-мест, расположенных в здании или сооружении:	данные отсутствуют
Кадастровые номера объектов недвижимости, из которых образован объект недвижимости:	данные отсутствуют
Кадастровые номера образованных объектов недвижимости:	данные отсутствуют
Сведения о включении объекта недвижимости в состав предприятия как имущественного комплекса:	данные отсутствуют
Сведения о включении объекта недвижимости в состав единого недвижимого комплекса:	данные отсутствуют
Виды разрешенного использования:	данные отсутствуют

полное наименование должности	подпись	инициалы, фамилия

М.П.

Здание			
вид объекта недвижимости			
Лист №2 Раздел 1	Всего листов раздела 1: 2	Всего разделов: 2	Всего листов выписки: 4

23 января 2019г. № КУВИ-001/2019-1457668	
Кадастровый номер:	44:27:040410:98
Сведения о включении объекта недвижимости в реестр объектов культурного наследия:	данные отсутствуют
Сведения о кадастровом инженере:	данные отсутствуют
Статус записи об объекте недвижимости:	Сведения об объекте недвижимости имеют статус "актуальные, ранее учтенные"
Особые отметки:	Право (ограничение права, обременение объекта недвижимости) зарегистрировано на объект недвижимости с площадью: 212.68 кв.м; наименованием: энергетический производственно - технологический комплекс; количеством этажей: -. Сведения для заполнения разделов: 5 - Описание местоположения объекта недвижимости; 5.1 - Описание местоположения объекта недвижимости; 6 - Сведения о частях объекта недвижимости; 6.1 - Сведения о частях объекта недвижимости; 7 - Перечень помещений, машино-мест, расположенных в здании, сооружении; 8 - План расположения помещения, машино-места на этаже (плане этажа), отсутствуют.
Получатель выписки:	Администрация города Костромы

полное наименование должности	подпись	инициалы, фамилия

М.П.

237

Выписка из Единого государственного реестра недвижимости об объекте недвижимости

Сведения о зарегистрированных правах

Здание			
вид объекта недвижимости			
Лист №1 Раздел 2	Всего листов раздела 2: 2	Всего разделов: 2	Всего листов выписки: 4

23 января 2019г. № КУВИ-001/2019-1457668	
Кадастровый номер:	44:27:040410:98

1	Правообладатель (правообладатели):	1.1	Муниципальное унитарное предприятие города Костромы "Городские сети", ИНН: 4401099890, ОГРН: 1094401002343
2	Вид, номер и дата государственной регистрации права:	2.1	Хозяйственное ведение 44-44-01/080/2009-205 23.12.2009 00:00:00
3	Ограничение прав и обременение объекта недвижимости:	не зарегистрировано	
1	Правообладатель (правообладатели):	1.2	Муниципальное образование г.Кострома
2	Вид, номер и дата государственной регистрации права:	2.2	Собственность 44-01.27-65.2003-3211 29.12.2003 00:00:00
3	Ограничение прав и обременение объекта недвижимости:	не зарегистрировано	
4	Договоры участия в долевом строительстве:	не зарегистрировано	
5	Заявленные в судебном порядке права требования:	данные отсутствуют	
6	Сведения о возражении в отношении зарегистрированного права:	данные отсутствуют	
7	Сведения о наличии решения об изъятии объекта недвижимости для государственных и муниципальных нужд:	данные отсутствуют	
8	Сведения о невозможности государственной регистрации без личного участия правообладателя или его законного представителя:	данные отсутствуют	
9	Правопритязания и сведения о наличии поступивших, но не рассмотренных заявлений о проведении государственной регистрации права (перехода, прекращения права), ограничения права или обременения объекта недвижимости, сделки в отношении объекта недвижимости	отсутствуют	

полное наименование должности	подпись	инициалы, фамилия

М.П.

Здание			
вид объекта недвижимости			
Лист №2 Раздел 2	Всего листов раздела 2: 2	Всего разделов: 2	Всего листов выписки: 4

23 января 2019г. № КУВИ-001/2019-1457668	
Кадастровый номер:	44:27:040410:98

10	Сведения об осуществлении государственной регистрации сделки, права, ограничения права без необходимого в силу закона согласия третьего лица, органа:	данные отсутствуют

полное наименование должности	подпись	инициалы, фамилия

М.П.

Филиал федерального государственного бюджетного учреждения "Федеральная кадастровая палата Федеральной службы государственной регистрации, кадастра и картографии" по Костромской области

полное наименование органа регистрации прав

Выписка из Единого государственного реестра недвижимости об объекте недвижимости

Сведения о характеристиках объекта недвижимости

На основании запроса от 19.02.2019, поступившего на рассмотрение 19.02.2019, сообщаем, что согласно записям Единого государственного реестра недвижимости:

Раздел 1 Лист 1

Сооружение			
вид объекта недвижимости			
Лист №1 Раздел 1	Всего листов раздела 1: 2	Всего разделов: 2	Всего листов выписки: 4

19 февраля 2019г. № КУВИ-001/2019-3796218	
Кадастровый номер:	44:27:070202:1277
Номер кадастрового квартала:	44:27:070202
Дата присвоения кадастрового номера:	01.12.2013
Ранее присвоенный государственный учетный номер:	Инвентарный номер 1079/01; Условный номер 44:27/2:01.33475
Адрес:	Костромская область, г Кострома, ул Индустриальная, Энергетический производственно-технологический комплекс по выработке и отпуску потребителям тепловой энергии, д 53
Основная характеристика (для сооружения):	данные отсутствуют
Назначение:	Нежилое
Наименование:	сооружение
Количество этажей, в том числе подземных этажей:	1, в том числе подземных 0
Год ввода в эксплуатацию по завершении строительства:	данные отсутствуют
Год завершения строительства:	данные отсутствуют
Кадастровая стоимость, руб.:	8943.5
Кадастровые номера иных объектов недвижимости, в пределах которых расположен объект недвижимости:	44:27:060201:236
Кадастровые номера помещений, машино-мест, расположенных в здании или сооружении:	данные отсутствуют
Кадастровые номера объектов недвижимости, из которых образован объект недвижимости:	данные отсутствуют
Кадастровые номера образованных объектов недвижимости:	данные отсутствуют
Сведения о включении объекта недвижимости в состав предприятия как имущественного комплекса:	данные отсутствуют
Сведения о включении объекта недвижимости в состав единого недвижимого комплекса:	данные отсутствуют
Виды разрешенного использования:	данные отсутствуют

полное наименование должности	подпись	инициалы, фамилия

М.П.

Сооружение			
вид объекта недвижимости			
Лист №2 Раздел 1	Всего листов раздела 1: 2	Всего разделов: 2	Всего листов выписки: 4

19 февраля 2019г. № КУВИ-001/2019-3796218	
Кадастровый номер:	44:27:070202:1277
Сведения о включении объекта недвижимости в реестр объектов культурного наследия:	данные отсутствуют
Сведения о кадастровом инженере:	данные отсутствуют
Статус записи об объекте недвижимости:	Сведения об объекте недвижимости имеют статус "актуальные, ранее учтенные"
Особые отметки:	Право (ограничение права, обременение объекта недвижимости) зарегистрировано на объект недвижимости с назначением: энергетический производственно-технологический комплекс . Сведения для заполнения разделов: 5 - Описание местоположения объекта недвижимости; 5.1 - Описание местоположения объекта недвижимости; 6 - Сведения о частях объекта недвижимости; 6.1 - Сведения о частях объекта недвижимости; 7 - Перечень помещений, машино-мест, расположенных в здании, сооружении; 8 - План расположения помещения, машино-места на этаже (плане этажа), отсутствуют.
Получатель выписки:	Администрация города Костромы

полное наименование должности	подпись	инициалы, фамилия

М.П.

238

Выписка из Единого государственного реестра недвижимости об объекте недвижимости

Сведения о зарегистрированных правах

Сооружение
вид объекта недвижимости

Лист №1 Раздел 2	Всего листов раздела 2: 2	Всего разделов: 2	Всего листов выписки: 4

19 февраля 2019г. № КУВИ-001/2019-3796218	
Кадастровый номер:	44:27:070202:1277

1	Правообладатель (правообладатели):	1.1	Муниципальное унитарное предприятие города Костромы "Городские сети", ИНН: 4401099890, ОГРН: 1094401002343
2	Вид, номер и дата государственной регистрации права:	2.1	Хозяйственное ведение 44-44-01/012/2010-250 17.02.2010 00:00:00
3	Ограничение прав и обременение объекта недвижимости:	не зарегистрировано	
1	Правообладатель (правообладатели):	1.2	Муниципальное образование городской округ г.Кострома
2	Вид, номер и дата государственной регистрации права:	2.2	Собственность 44-01.27-45.2004-632 15.03.2004 00:00:00
3	Ограничение прав и обременение объекта недвижимости:	не зарегистрировано	
4	Договоры участия в долевом строительстве:	не зарегистрировано	
5	Заявленные в судебном порядке права требования:	данные отсутствуют	
6	Сведения о возражении в отношении зарегистрированного права:	данные отсутствуют	
7	Сведения о наличии решения об изъятии объекта недвижимости для государственных и муниципальных нужд:	данные отсутствуют	
8	Сведения о невозможности государственной регистрации без личного участия правообладателя или его законного представителя:	данные отсутствуют	
9	Правопритязания и сведения о наличии поступивших, но не рассмотренных заявлений о проведении государственной регистрации права (перехода, прекращения права), ограничения права или обременения объекта недвижимости, сделки в отношении объекта недвижимости	представлены документы на государственную регистрацию: Право: Реестровая запись	

полное наименование должности	подпись	инициалы, фамилия

М.П.

Сооружение
вид объекта недвижимости

Лист №2 Раздел 2	Всего листов раздела 2: 2	Всего разделов: 2	Всего листов выписки: 4

19 февраля 2019г. № КУВИ-001/2019-3796218	
Кадастровый номер:	44:27:070202:1277

10	Сведения об осуществлении государственной регистрации сделки, права, ограничения права без необходимого в силу закона согласия третьего лица, органа:	данные отсутствуют

полное наименование должности	подпись	инициалы, фамилия

М.П.

Управление Федеральной службы государственной регистрации, кадастра и картографии по Костромской области

полное наименование органа регистрации прав

Выписка из Единого государственного реестра недвижимости об основных характеристиках и зарегистрированных правах на объект недвижимости

Сведения об основных характеристиках объекта недвижимости

В Единый государственный реестр недвижимости внесены следующие сведения:

Раздел 1 Лист 1

Здание			
вид объекта недвижимости			
Лист №1 Раздел 1	Всего листов раздела 1: 1	Всего разделов: 2	Всего листов выписки: 2

1 марта 2019г.	
Кадастровый номер:	44:27:040410:1264

Номер кадастрового квартала:	44:27:040410
Дата присвоения кадастрового номера:	15.12.2013
Ранее присвоенный государственный учетный номер:	Инвентарный номер IV-167к; Условный номер 44:27:00:00000:IV-167к
Адрес (местоположение):	Костромская область, г Кострома, ул Катушечная, д 56, строение 1, Энергетический производственно-технологический комплекс
Площадь, м2:	67.9
Назначение:	Нежилое
Наименование:	энергетический производственно - технологический комплекс
Количество этажей, в том числе подземных этажей:	-, в том числе подземных 0
Год ввода в эксплуатацию по завершении строительства:	данные отсутствуют
Год завершения строительства:	данные отсутствуют
Кадастровая стоимость, руб:	1761965.62
Кадастровые номера иных объектов недвижимости, в пределах которых расположен объект недвижимости:	данные отсутствуют
Кадастровые номера помещений, машино-мест, расположенных в здании или сооружении:	данные отсутствуют
Виды разрешенного использования:	данные отсутствуют
Статус записи об объекте недвижимости:	Сведения об объекте недвижимости имеют статус "актуальные, ранее учтенные"
Особые отметки:	Сведения для заполнения разделов: 4 - Описание местоположения объекта недвижимости, отсутствуют.
Получатель выписки:	Куляков Константин Борисович (представитель правообладателя), Правообладатель: УПРАВЛЕНИЕ ИМУЩЕСТВЕННЫХ И ЗЕМЕЛЬНЫХ ОТНОШЕНИЙ АДМИНИСТРАЦИИ ГОРОДА КОСТРОМЫ

полное наименование должности	подпись	инициалы, фамилия

М.П.

Раздел 2

Выписка из Единого государственного реестра недвижимости об основных характеристиках и зарегистрированных правах на объект недвижимости

Сведения о зарегистрированных правах

Здание			
вид объекта недвижимости			
Лист №1 Раздел 2	Всего листов раздела 2: 1	Всего разделов: 2	Всего листов выписки: 2

1 марта 2019г.	
Кадастровый номер:	44:27:040410:1264

1	Правообладатель (правообладатели):	1.1	Муниципальное унитарное предприятие города Костромы "Городские сети", ИНН: 4401099890
2	Вид, номер и дата государственной регистрации права:	2.1	Хозяйственное ведение 44-44-01/012/2010-254 17.02.2010 00:00:00
3	Документы-основания	3.1	Постановление Администрации города Костромы, № 1446, Выдан 07.08.2009
4	Ограничение прав и обременение объекта недвижимости:	не зарегистрировано	
1	Правообладатель (правообладатели):	1.2	Муниципальное образование г.Кострома
2	Вид, номер и дата государственной регистрации права:	2.2	Собственность 44-01 27-65 2003-3213 29.12.2003 00:00:00
3	Документы-основания	3.2	Постановление Главы администрации г.Костромы, № 534, Выдан 04.03.1994 Приказ Председателя комитета по управлению имуществом администрации г. Костромы, № 87, Выдан 11.03.1994
4	Ограничение прав и обременение объекта недвижимости:	не зарегистрировано	
5	Сведения о наличии решения об изъятии объекта недвижимости для государственных и муниципальных нужд:	данные отсутствуют	
6	Сведения об осуществлении государственной регистрации сделки, права, ограничения права без необходимого в силу закона согласия третьего лица, органа:	данные отсутствуют	

полное наименование должности	подпись	инициалы, фамилия

М.П.

239

Филиал федерального государственного бюджетного учреждения "Федеральная кадастровая палата Федеральной службы государственной регистрации, кадастра и картографии" по Костромской области

полное наименование органа регистрации прав

Выписка из Единого государственного реестра недвижимости об объекте недвижимости

Сведения о характеристиках объекта недвижимости

На основании запроса от 23.01.2019, поступившего на рассмотрение 23.01.2019, сообщаем, что согласно записям Единого государственного реестра недвижимости:

Раздел 1 Лист 1

Здание			
вид объекта недвижимости			
Лист №1 Раздел 1	Всего листов раздела 1: 2	Всего разделов: 2	Всего листов выписки: 4

23 января 2019г. № КУВИ-001/2019-1457934	
Кадастровый номер:	44:27:040307:98
Номер кадастрового квартала:	44:27:040307
Дата присвоения кадастрового номера:	28.11.2011
Ранее присвоенный государственный учетный номер:	Инвентарный номер 1509; Инвентарный номер IV-1509; Условный номер 44:27:00:00000:000:IV-1509
Адрес (местоположение):	Костромская область, г Кострома, ул. Кузуева, д 66
Площадь, м2:	69.2
Назначение:	Нежилое
Наименование:	энергетич.производственно - технологич комплекс по выработке и отпуску потребителям теплов.энергии
Количество этажей, в том числе подземных этажей:	1, в том числе подземных 0
Материал наружных стен:	Кирпичные
Год ввода в эксплуатацию по завершении строительства:	1972
Год завершения строительства:	1970
Кадастровая стоимость, руб.:	1194705.48
Кадастровые номера иных объектов недвижимости, в пределах которых расположен объект недвижимости:	44:27:040219:369
Кадастровые номера помещений, машино-мест, расположенных в здании или сооружении:	данные отсутствуют
Кадастровые номера объектов недвижимости, из которых образован объект недвижимости:	данные отсутствуют
Кадастровые номера образованных объектов недвижимости	данные отсутствуют
Сведения о включении объекта недвижимости в состав предприятия как имущественного комплекса:	данные отсутствуют
Сведения о включении объекта недвижимости в состав единого недвижимого комплекса:	данные отсутствуют
Виды разрешенного использования:	данные отсутствуют

полное наименование должности	подпись	инициалы, фамилия

М.П.

Здание			
вид объекта недвижимости			
Лист №2 Раздел 1	Всего листов раздела 1: 2	Всего разделов: 2	Всего листов выписки: 4

23 января 2019г. № КУВИ-001/2019-1457934	
Кадастровый номер:	44:27:040307:98
Сведения о включении объекта недвижимости в реестр объектов культурного наследия:	данные отсутствуют
Сведения о кадастровом инженере:	данные отсутствуют
Статус записи об объекте недвижимости:	Сведения об объекте недвижимости имеют статус "актуальные, ранее учтенные"
Особые отметки:	Право (ограничение права, обременение объекта недвижимости) зарегистрировано на объект недвижимости с наименованием: энергетический производственно - технологический комплекс. Сведения для заполнения разделов: 5 - Описание местоположения объекта недвижимости; 5.1 - Описание местоположения объекта недвижимости; 6 - Сведения о частях объекта недвижимости; 6.1 - Сведения о частях объекта недвижимости; 7 - Перечень помещений, машино-мест, расположенных в здании, сооружении; 8 - План расположения помещения, машино-места на этаже (плане этажа), отсутствуют.
Получатель выписки:	Администрация города Костромы

полное наименование должности	подпись	инициалы, фамилия

М.П.

240

Выписка из Единого государственного реестра недвижимости об объекте недвижимости

Сведения о зарегистрированных правах

Здание
вид объекта недвижимости

Лист №1 Раздел 2	Всего листов раздела 2: 2	Всего разделов: 2	Всего листов выписки: 4

23 января 2019г. № КУВИ-001/2019-1457934	
Кадастровый номер:	44:27:040307:98

1	Правообладатель (правообладатели):	1.1	Муниципальное унитарное предприятие города Костромы "Городские сети", ИНН: 4401099890, ОГРН: 1094401002343
2	Вид, номер и дата государственной регистрации права:	2.1	Хозяйственное ведение 44-44-01/012/2010-256 17.02.2010 00:00:00
3	Ограничение прав и обременение объекта недвижимости:	не зарегистрировано	
1	Правообладатель (правообладатели):	1.2	Муниципальное образование г.Кострома
2	Вид, номер и дата государственной регистрации права:	2.2	Собственность 44-01.27-63.2003-2295 23.01.2004 00:00:00
3	Ограничение прав и обременение объекта недвижимости:	не зарегистрировано	
4	Договоры участия в долевом строительстве:	не зарегистрировано	
5	Заявленные в судебном порядке права требования:	данные отсутствуют	
6	Сведения о возражении в отношении зарегистрированного права:	данные отсутствуют	
7	Сведения о наличии решения об изъятии объекта недвижимости для государственных и муниципальных нужд:	данные отсутствуют	
8	Сведения о невозможности государственной регистрации без личного участия правообладателя или его законного представителя:	данные отсутствуют	
9	Правопритязания и сведения о наличии поступивших, но не рассмотренных заявлений о проведении государственной регистрации права (перехода, прекращения права), ограничения права или обременения объекта недвижимости, сделки в отношении объекта недвижимости	отсутствуют	

полное наименование должности	подпись	инициалы, фамилия

М.П.

Здание
вид объекта недвижимости

Лист №2 Раздел 2	Всего листов раздела 2: 2	Всего разделов: 2	Всего листов выписки: 4

23 января 2019г. № КУВИ-001/2019-1457934	
Кадастровый номер:	44:27:040307:98

10	Сведения об осуществлении государственной регистрации сделки, права, ограничения права без необходимого в силу закона согласия третьего лица, органа:	данные отсутствуют

полное наименование должности	подпись	инициалы, фамилия

М.П.

Филиал федерального государственного бюджетного учреждения "Федеральная кадастровая палата Федеральной службы государственной регистрации, кадастра и картографии" по Костромской области

полное наименование органа регистрации прав

Выписка из Единого государственного реестра недвижимости об объекте недвижимости

Сведения о характеристиках объекта недвижимости

На основании запроса от 23.01.2019, поступившего на рассмотрение 24.01.2019, сообщаем, что согласно записям Единого государственного реестра недвижимости:

Раздел 1 Лист 1

Здание			
вид объекта недвижимости			
Лист №1 Раздел 1	Всего листов раздела 1: 2	Всего разделов: 2	Всего листов выписки: 4

24 января 2019г. № КУВИ-001/2019-1536495	
Кадастровый номер:	44:27:040440:468
Номер кадастрового квартала:	44:27:040440
Дата присвоения кадастрового номера:	01.12.2013
Ранее присвоенный государственный учетный номер:	Инвентарный номер IV-156; Условный номер 44:27:00 00000:IV-156
Адрес (местоположение):	Костромская область, г Кострома, ул Коммунальная, д 30, Энергетический производственно-технологический комплекс по выработке и отпуску потребителям тепловой
Площадь, м2:	47.9
Назначение:	Нежилое
Наименование:	энергетический производственно - технологический комплекс
Количество этажей, в том числе подземных этажей:	1, в том числе подземных 0
Материал наружных стен:	Из прочих материалов
Год ввода в эксплуатацию по завершении строительства:	данные отсутствуют
Год завершения строительства:	данные отсутствуют
Кадастровая стоимость, руб.:	896316.78
Кадастровые номера иных объектов недвижимости, в пределах которых расположен объект недвижимости:	44:27:040440:6
Кадастровые номера помещений, машино-мест, расположенных в здании или сооружении:	данные отсутствуют
Кадастровые номера объектов недвижимости, из которых образован объект недвижимости:	данные отсутствуют
Кадастровые номера образованных объектов недвижимости:	данные отсутствуют
Сведения о включении объекта недвижимости в состав предприятия как имущественного комплекса:	данные отсутствуют
Сведения о включении объекта недвижимости в состав единого недвижимого комплекса:	данные отсутствуют
Виды разрешенного использования:	данные отсутствуют

полное наименование должности	подпись	инициалы, фамилия

М.П.

Здание			
вид объекта недвижимости			
Лист №2 Раздел 1	Всего листов раздела 1: 2	Всего разделов: 2	Всего листов выписки: 4

24 января 2019г. № КУВИ-001/2019-1536495	
Кадастровый номер:	44:27:040440:468
Сведения о включения объекта недвижимости в реестр объектов культурного наследия:	данные отсутствуют
Сведения о кадастровом инженере:	данные отсутствуют
Статус записи об объекте недвижимости:	Сведения об объекте недвижимости имеют статус "актуальные, ранее учтенные"
Особые отметки:	Сведения для заполнения разделов: 5 - Описание местоположения объекта недвижимости; 5.1 - Описание местоположения объекта недвижимости; 6 - Сведения о частях объекта недвижимости; 6.1 - Сведения о частях объекта недвижимости; 7 - Перечень помещений, машино-мест, расположенных в здании, сооружении; 8 - План расположения помещения, машино-места на этаже (плане этажа), отсутствуют.
Получатель выписки:	Администрация города Костромы

полное наименование должности	подпись	инициалы, фамилия

М.П.

241

Выписка из Единого государственного реестра недвижимости об объекте недвижимости

Сведения о зарегистрированных правах

Здание
вид объекта недвижимости

Лист №1 Раздел 2	Всего листов раздела 2: 2	Всего разделов: 2	Всего листов выписки: 4

24 января 2019г. № КУВИ-001/2019-1536495	
Кадастровый номер:	44:27:040440:468

1	Правообладатель (правообладатели):	1.1	Муниципальное унитарное предприятие города Костромы "Городские сети", ИНН: 4401099890, ОГРН: 1094401002343
2	Вид, номер и дата государственной регистрации права:	2.1	Хозяйственное ведение 44-44-01/039/2010-142 04.06.2010 00:00:00
3	Ограничение прав и обременение объекта недвижимости:	не зарегистрировано	
1	Правообладатель (правообладатели):	1.2	Муниципальное образование городской округ г.Кострома
2	Вид, номер и дата государственной регистрации права:	2.2	Собственность 44-01.27-36.2004-193 09.02.2004 00:00:00
3	Ограничение прав и обременение объекта недвижимости:	не зарегистрировано	
4	Договоры участия в долевом строительстве:	не зарегистрировано	
5	Заявленные в судебном порядке права требования:	данные отсутствуют	
6	Сведения о возражении в отношении зарегистрированного права:	данные отсутствуют	
7	Сведения о наличии решения об изъятии объекта недвижимости для государственных и муниципальных нужд:	данные отсутствуют	
8	Сведения о невозможности государственной регистрации без личного участия правообладателя или его законного представителя:	данные отсутствуют	
9	Правопритязания и сведения о наличии поступивших, но не рассмотренных заявлений о проведении государственной регистрации права (перехода, прекращения права), ограничения права или обременения объекта недвижимости, сделки в отношении объекта недвижимости	отсутствуют	

полное наименование должности	подпись	инициалы, фамилия

М.П.

Здание
вид объекта недвижимости

Лист №2 Раздел 2	Всего листов раздела 2: 2	Всего разделов: 2	Всего листов выписки: 4

24 января 2019г. № КУВИ-001/2019-1536495	
Кадастровый номер:	44:27:040440:468

10	Сведения об осуществлении государственной регистрации сделки, права, ограничения права без необходимого в силу закона согласия третьего лица, органа:	данные отсутствуют

полное наименование должности	подпись	инициалы, фамилия

М.П.

Филиал федерального государственного бюджетного учреждения "Федеральная кадастровая палата Федеральной службы государственной регистрации, кадастра и картографии" по Костромской области

Полное наименование органа регистрации прав

Выписка из Единого государственного реестра недвижимости об объекте недвижимости

Сведения о характеристиках объекта недвижимости

На основании запроса от 04.03.2019, поступившего на рассмотрение 04.03.2019, сообщаем, что согласно записям Единого государственного реестра недвижимости:

Раздел 1 Лист 1

Здание			
вид объекта недвижимости			
Лист №1 Раздел 1	Всего листов раздела 1: 2	Всего разделов: 2	Всего листов выписки: 4

4 марта 2019г. № КУВИ-001/2019-5033177	
Кадастровый номер:	44:27:040503:4
Номер кадастрового квартала:	44:27:040503
Дата присвоения кадастрового номера:	15.12.2013
Ранее присвоенный государственный учетный номер:	Инвентарный номер IV-122; Условный номер 44:27:00:00000:IV-122
Адрес (местоположение):	Костромская обл., г.Кострома, пл. Мира, дом 2, строение 1, энергетический производ.-технологич. комплекс по выработке и отпуску потребителям тепловой энергии
Площадь, м2:	46.9
Назначение:	Нежилое
Наименование:	энергетический производственно - технологический комплекс
Количество этажей, в том числе подземных этажей:	данные отсутствуют
Материал наружных стен:	Из прочих материалов
Год ввода в эксплуатацию по завершении строительства:	данные отсутствуют
Год завершения строительства:	данные отсутствуют
Кадастровая стоимость, руб.:	761299.56
Кадастровые номера иных объектов недвижимости, в пределах которых расположен объект недвижимости:	данные отсутствуют
Кадастровые номера помещений, машино-мест, расположенных в здании или сооружении:	данные отсутствуют
Кадастровые номера объектов недвижимости, из которых образован объект недвижимости:	данные отсутствуют
Кадастровые номера образованных объектов недвижимости:	данные отсутствуют
Сведения о включении объекта недвижимости в состав предприятия как имущественного комплекса:	данные отсутствуют
Сведения о включении объекта недвижимости в состав единого недвижимого комплекса:	данные отсутствуют
Виды разрешенного использования:	данные отсутствуют

полное наименование должности	подпись	инициалы, фамилия

М.П.

Здание			
вид объекта недвижимости			
Лист №2 Раздел 1	Всего листов раздела 1: 2	Всего разделов: 2	Всего листов выписки: 4

4 марта 2019г. № КУВИ-001/2019-5033177	
Кадастровый номер:	44:27:040503:4
Сведения о включении объекта недвижимости в реестр объектов культурного наследия:	данные отсутствуют
Сведения о кадастровом инженере:	данные отсутствуют
Статус записи об объекте недвижимости:	Сведения об объекте недвижимости имеют статус "актуальные, ранее учтенные"
Особые отметки:	Сведения для заполнения разделов: 5 - Описание местоположения объекта недвижимости; 5.1 - Описание местоположения объекта недвижимости; 6 - Сведения о частях объекта недвижимости; 6.1 - Сведения о частях объекта недвижимости; 7 - Перечень помещений, машино-мест, расположенных в здании, сооружении; 8 - План расположения помещения, машино-места на этаже (плане этажа), отсутствуют.
Получатель выписки:	Администрация города Костромы

полное наименование должности	подпись	инициалы, фамилия

М.П.

242

Выписка из Единого государственного реестра недвижимости об объекте недвижимости

Сведения о зарегистрированных правах

Здание			
вид объекта недвижимости			
Лист №1 Раздел 2	Всего листов раздела 2: 2	Всего разделов: 2	Всего листов выписки: 4

4 марта 2019г. № КУВИ-001/2019-5033177	
Кадастровый номер:	44:27:040503:4

1	Правообладатель (правообладатели):	1.1	Муниципальное унитарное предприятие города Костромы "Городские сети", ИНН: 4401099890, ОГРН: 1094401002343
2	Вид, номер и дата государственной регистрации права:	2.1	Хозяйственное ведение 44:27:040503:4-44/001/2017-1 19.07.2017 15:19:46
3	Ограничение прав и обременение объекта недвижимости:	не зарегистрировано	
1	Правообладатель (правообладатели):	1.2	Муниципальное образование городской округ город Кострома
2	Вид, номер и дата государственной регистрации права:	2.2	Собственность 44-01.27-98.2003-1349 15.10.2003 00:00:00
3	Ограничение прав и обременение объекта недвижимости:	не зарегистрировано	
4	Договоры участия в долевом строительстве:	не зарегистрировано	
5	Заявленные в судебном порядке права требования:	данные отсутствуют	
6	Сведения о возражении в отношении зарегистрированного права:	данные отсутствуют	
7	Сведения о наличии решения об изъятии объекта недвижимости для государственных и муниципальных нужд:	данные отсутствуют	
8	Сведения о невозможности государственной регистрации без личного участия правообладателя или его законного представителя:	данные отсутствуют	
9	Правопритязания и сведения о наличии поступивших, но не рассмотренных заявлений о проведении государственной регистрации права (перехода, прекращения права), ограничения права или обременения объекта недвижимости, сделки в отношении объекта недвижимости	отсутствуют	

полное наименование должности	подпись	инициалы, фамилия

М.П.

Здание			
вид объекта недвижимости			
Лист №2 Раздел 2	Всего листов раздела 2: 2	Всего разделов: 2	Всего листов выписки: 4

4 марта 2019г. № КУВИ-001/2019-5033177	
Кадастровый номер:	44:27:040503:4

10	Сведения об осуществлении государственной регистрации сделки, права, ограничения права без необходимого в силу закона согласия третьего лица, органа:	данные отсутствуют

полное наименование должности	подпись	инициалы, фамилия

М.П.

Филиал федерального государственного бюджетного учреждения "Федеральная кадастровая палата Федеральной службы государственной регистрации, кадастра и картографии" по Костромской области
полное наименование органа регистрации прав

Выписка из Единого государственного реестра недвижимости об объекте недвижимости

Сведения о характеристиках объекта недвижимости

На основания запроса от 23.01.2019, поступившего на рассмотрение 24.01.2019, сообщаем, что согласно записям Единого государственного реестра недвижимости:

Раздел 1 Лист 1

Здание			
вид объекта недвижимости			
Лист №1 Раздел 1	Всего листов раздела 1: 2	Всего разделов: 2	Всего листов выписки: 4

24 января 2019г. № КУВИ-001/2019-1537521	
Кадастровый номер:	44:27:040643:260
Номер кадастрового квартала:	44:27:040643
Дата присвоения кадастрового номера:	01.12.2013
Ранее присвоенный государственный учетный номер:	Инвентарный номер IV-1858; Условный номер 44:27:00:00000:IV-1858
Адрес (местоположение):	Костромская обл., г.Кострома, ул. Никитская, дом 52, энергетич. производ. - технологич. комплекс по выработке и отпуску потребителям тепловой энергии
Площадь, м2:	27
Назначение:	Нежилое
Наименование:	энергетический производственно - технологический комплекс
Количество этажей, в том числе подземных этажей:	данные отсутствуют
Материал наружных стен:	Из прочих материалов
Год ввода в эксплуатацию по завершении строительства:	данные отсутствуют
Год завершения строительства:	данные отсутствуют
Кадастровая стоимость, руб.:	1052184.87
Кадастровые номера иных объектов недвижимости, в пределах которых расположен объект недвижимости:	данные отсутствуют
Кадастровые номера помещений, машино-мест, расположенных в здании или сооружении:	данные отсутствуют
Кадастровые номера объектов недвижимости, из которых образован объект недвижимости:	данные отсутствуют
Кадастровые номера образованных объектов недвижимости:	данные отсутствуют
Сведения о включении объекта недвижимости в состав предприятия как имущественного комплекса:	данные отсутствуют
Сведения о включения объекта недвижимости в состав единого недвижимого комплекса:	данные отсутствуют
Виды разрешенного использования:	данные отсутствуют

полное наименование должности	подпись	инициалы, фамилия

М.П.

Здание			
вид объекта недвижимости			
Лист №2 Раздел 1	Всего листов раздела 1: 2	Всего разделов: 2	Всего листов выписки: 4

24 января 2019г. № КУВИ-001/2019-1537521	
Кадастровый номер:	44:27:040643:260
Сведения о включении объекта недвижимости в реестр объектов культурного наследия:	данные отсутствуют
Сведения о кадастровом инженере:	данные отсутствуют
Статус записи об объекте недвижимости:	Сведения об объекте недвижимости имеют статус "актуальные, ранее учтенные"
Особые отметки:	Сведения для заполнения разделов: 5 - Описание местоположения объекта недвижимости; 5.1 - Описание местоположения объекта недвижимости; 6 - Сведения о частях объекта недвижимости; 6.1 - Сведения о частях объекта недвижимости, 7 - Перечень помещений, машино-мест, расположенных в здании, сооружении; 8 - План расположения помещения, машино-места на этаже (плане этажа), отсутствуют.
Получатель выписки:	Администрация города Костромы

полное наименование должности	подпись	инициалы, фамилия

М.П.

Выписка из Единого государственного реестра недвижимости об объекте недвижимости

Сведения о зарегистрированных правах

Здание вид объекта недвижимости			
Лист №1 Раздел 2	Всего листов раздела 2: 2	Всего разделов: 2	Всего листов выписки: 4

24 января 2019г. № КУВИ-001/2019-1537521	
Кадастровый номер:	44:27:040643:260

1	Правообладатель (правообладатели):	1.1	Муниципальное унитарное предприятие города Костромы "Городские сети", ИНН: 4401099890, ОГРН: 1094401002343
2	Вид, номер и дата государственной регистрации права:	2.1	Хозяйственное ведение 44-44-01/012/2010-251 17.02.2010 00:00:00
3	Ограничение прав и обременение объекта недвижимости:	не зарегистрировано	
1	Правообладатель (правообладатели):	1.2	Муниципальное образование городской округ город Кострома
2	Вид, номер и дата государственной регистрации права:	2.2	Собственность 44-01.27-97.2003-699 11.09.2003 00:00:00
3	Ограничение прав и обременение объекта недвижимости:	не зарегистрировано	
4	Договоры участия в долевом строительстве:	не зарегистрировано	
5	Заявленные в судебном порядке права требования:	данные отсутствуют	
6	Сведения о возражении в отношении зарегистрированного права:	данные отсутствуют	
7	Сведения о наличии решения об изъятии объекта недвижимости для государственных и муниципальных нужд:	данные отсутствуют	
8	Сведения о невозможности государственной регистрации без личного участия правообладателя или его законного представителя:	данные отсутствуют	
9	Правопритязания и сведения о наличии поступивших, но не рассмотренных заявлений о проведении государственной регистрации права (перехода, прекращения права), ограничения права или обременения объекта недвижимости, сделки в отношении объекта недвижимости	отсутствуют	

полное наименование должности	подпись	инициалы, фамилия

М.П.

Здание вид объекта недвижимости			
Лист №2 Раздел 2	Всего листов раздела 2: 2	Всего разделов: 2	Всего листов выписки: 4

24 января 2019г. № КУВИ-001/2019-1537521	
Кадастровый номер:	44:27:040643:260

10	Сведения об осуществлении государственной регистрации сделки, права, ограничения права без необходимого в силу закона согласия третьего лица, органа:	данные отсутствуют

полное наименование должности	подпись	инициалы, фамилия

М.П.

Управление Федеральной службы государственной регистрации, кадастра и картографии по Костромской области
полное наименование органа регистрации прав

Выписка из Единого государственного реестра недвижимости об основных характеристиках и зарегистрированных правах на объект недвижимости

Сведения об основных характеристиках объекта недвижимости

В Единый государственный реестр недвижимости внесены следующие сведения:

Раздел 1 Лист 1

Здание			
вид объекта недвижимости			
Лист №1 Раздел 1	Всего листов раздела 1: 1	Всего разделов: 2	Всего листов выписки: 3

5 февраля 2019г.	
Кадастровый номер:	44:27:040644:1772
Номер кадастрового квартала:	44:27:040644
Дата присвоения кадастрового номера:	16.12.2013
Ранее присвоенный государственный учетный номер:	Инвентарный номер IV-1769; Условный номер 44:27:00:00000:IV-1769
Адрес (местоположение):	Костромская обл., г.Кострома, ул. Никитская, дом 60, строение 1, энергетич. производ.-технологич. комплекс по выработке и отпуску потребителям тепловой энергии
Площадь, м2:	99
Назначение:	Нежилое
Наименование:	энергетический производственно - технологический комплекс
Количество этажей, в том числе подземных этажей:	данные отсутствуют
Год ввода в эксплуатацию по завершении строительства:	данные отсутствуют
Год завершения строительства:	данные отсутствуют
Кадастровая стоимость, руб:	1814717.52
Кадастровые номера иных объектов недвижимости, в пределах которых расположен объект недвижимости:	44:27:040644:1356
Кадастровые номера помещений, машино-мест, расположенных в здании или сооружении:	данные отсутствуют
Виды разрешенного использования:	данные отсутствуют
Статус записи об объекте недвижимости:	Сведения об объекте недвижимости имеют статус "актуальные, ранее учтенные"
Особые отметки:	Сведения для заполнения разделов: 4 - Описание местоположения объекта недвижимости, отсутствуют.
Получатель выписки:	Куликов Константин Борисович (представитель правообладателя), Правообладатель: УПРАВЛЕНИЕ ИМУЩЕСТВЕННЫХ И ЗЕМЕЛЬНЫХ ОТНОШЕНИЙ АДМИНИСТРАЦИИ ГОРОДА КОСТРОМЫ

полное наименование должности	подпись	инициалы, фамилия

М.П.

Раздел 2

Выписка из Единого государственного реестра недвижимости об основных характеристиках и зарегистрированных правах на объект недвижимости

Сведения о зарегистрированных правах

Здание			
вид объекта недвижимости			
Лист №1 Раздел 2	Всего листов раздела 2: 2	Всего разделов: 2	Всего листов выписки: 3

5 февраля 2019г.	
Кадастровый номер:	44:27:040644:1772

1	Правообладатель (правообладатели):	1.1	Муниципальное унитарное предприятие города Костромы "Городские сети", ИНН: 4401099890
2	Вид, номер и дата государственной регистрации права:	2.1	Хозяйственное ведение 44-44/001-44/001/004/2015-2913/1 25.03.2015 14:12:04
3	Документы-основания	3.1	Постановление Администрации города Костромы, № 1446, Выдан 07.08.2009
4	Ограничение прав и обременение объекта недвижимости:	не зарегистрировано	
1	Правообладатель (правообладатели):	1.2	Муниципальное образование городской округ город Кострома
2	Вид, номер и дата государственной регистрации права:	2.2	Собственность 44-01 27-97.2003-728 02.09.2003 00:00:00
3	Документы-основания	3.2	Постановление Администрации г. Костромы, № 534, Выдан 04.03.1994 Постановление Администрации г. Костромы, № 3861, Выдан 06.12.1995 Акт приемки-передачи основных средств, Выдан 09.11.2000 Акт приемки-передачи основных средств от ДОАО "480 КЖИ" к МУП "Костромателлоэнер, Выдан 02.09.2003 Акт приемки-передачи основных средств, Выдан 02.09.2003 Акт приемки-передачи основных средств к МУП "Костромателлоэнерго", Выдан 02.09.2003 Акт приемки-передачи основных средств к МУП "Костромателлоэнерго", Выдан 02.09.2003 Акт приемки-передачи основных средств к МУП "Костромателлоэнерго", Выдан 18.10.2002 Договор передачи имущества, Выдан 10.10.2002
4	Ограничение прав и обременение объекта недвижимости:	не зарегистрировано	

полное наименование должности	подпись	инициалы, фамилия

М.П.

Здание
вид объекта недвижимости

Лист №2 Раздел 2	Всего листов раздела 2: 2	Всего разделов: 2	Всего листов выписки: 3

5 февраля 2019г.	
Кадастровый номер:	44:27:040644:1772

5	Сведения о наличии решения об изъятии объекта недвижимости для государственных и муниципальных нужд:	данные отсутствуют
6	Сведения об осуществлении государственной регистрации сделки, права, ограничения права без необходимого в силу закона согласия третьего лица, органа:	данные отсутствуют

полное наименование должности	подпись	инициалы, фамилия

М.П.

Управление Федеральной службы государственной регистрации, кадастра и картографии по Костромской области
полное наименование органа регистрации прав

Выписка из Единого государственного реестра недвижимости об основных характеристиках и зарегистрированных правах на объект недвижимости

Сведения об основных характеристиках объекта недвижимости

В Единый государственный реестр недвижимости внесены следующие сведения:

Раздел 1 Лист 1

Здание			
вид объекта недвижимости			
Лист №1 Раздел 1	Всего листов раздела 1: 1	Всего разделов: 2	Всего листов выписки: 2

7 марта 2019г.	
Кадастровый номер:	44:27:040613:107

Номер кадастрового квартала:	44:27:040613
Дата присвоения кадастрового номера:	01.12.2013
Ранее присвоенный государственный учетный номер:	Инвентарный номер IV-834к; Условный номер 44:27:00:00000:IV-834к
Адрес (местоположение):	Костромская обл., г.Кострома, ул. Советская, дом 77, энергетический производ. - технологич. комплекс по выработке и отпуску потребителям тепловой энергии
Площадь, м2:	143.6
Назначение:	Нежилое
Наименование:	энергетический производственно - технологический комплекс
Количество этажей, в том числе подземных этажей:	данные отсутствуют
Год ввода в эксплуатацию по завершении строительства:	данные отсутствуют
Год завершения строительства:	данные отсутствуют
Кадастровая стоимость, руб:	2783813.8
Кадастровые номера иных объектов недвижимости, в пределах которых расположен объект недвижимости:	данные отсутствуют
Кадастровые номера помещений, машино-мест, расположенных в здании или сооружении:	44:27:040613:155
Виды разрешенного использования:	данные отсутствуют
Статус записи об объекте недвижимости:	Сведения об объекте недвижимости имеют статус "актуальные, ранее учтенные"
Особые отметки:	Сведения для заполнения разделов: 4 - Описание местоположения объекта недвижимости, отсутствуют.
Получатель выписки:	Куликов Константин Борисович (представитель правообладателя), Правообладатель: УПРАВЛЕНИЕ ИМУЩЕСТВЕННЫХ И ЗЕМЕЛЬНЫХ ОТНОШЕНИЙ АДМИНИСТРАЦИИ ГОРОДА КОСТРОМЫ

полное наименование должности	подпись	инициалы, фамилия

М.П.

Раздел 2

Выписка из Единого государственного реестра недвижимости об основных характеристиках и зарегистрированных правах на объект недвижимости

Сведения о зарегистрированных правах

Здание			
вид объекта недвижимости			
Лист №1 Раздел 2	Всего листов раздела 2: 1	Всего разделов: 2	Всего листов выписки: 2

7 марта 2019г.	
Кадастровый номер:	44:27:040613:107

1	Правообладатель (правообладатели):	1.1	Муниципальное унитарное предприятие города Костромы "Городские сети", ИНН: 4401099890
2	Вид, номер и дата государственной регистрации права:	2.1	Хозяйственное ведение 44:27:040613:107-44/012/2019-3 07.03.2019 14:49:51
3	Документы-основания	3.1	Постановление Администрации Костромской области, № 1446, Выдан 07.08.2009 Акт о приеме-передаче здания (сооружения), № 2, Выдан 07.08.2009
4	Ограничение прав и обременение объекта недвижимости:	не зарегистрировано	
1	Правообладатель (правообладатели):	1.2	Муниципальное образование городской округ город Кострома
2	Вид, номер и дата государственной регистрации права:	2.2	Собственность 44-01 27-07.2003-504 09.06.2003 00:00:00
3	Документы-основания	3.2	Постановление Администрации г. Костромы, № 534, Выдан 04.03.1994
4	Ограничение прав и обременение объекта недвижимости:	не зарегистрировано	
5	Сведения о наличии решения об изъятии объекта недвижимости для государственных и муниципальных нужд:	данные отсутствуют	
6	Сведения об осуществленных государственной регистрации сделки, права, ограничения права без необходимого в силу закона согласия третьего лица, органа:	данные отсутствуют	

полное наименование должности	подпись	инициалы, фамилия

М.П.

245

Управление Федеральной службы государственной регистрации, кадастра и картографии по Костромской области
полное наименование органа регистрации прав

Выписка из Единого государственного реестра недвижимости об основных характеристиках и зарегистрированных правах на объект недвижимости

Сведения об основных характеристиках объекта недвижимости

В Единый государственный реестр недвижимости внесены следующие сведения:

Раздел 1 Лист 1

Здание			
вид объекта недвижимости			
Лист №1 Раздел 1	Всего листов раздела 1: 1	Всего разделов: 2	Всего листов выписки: 2

4 февраля 2019г.	
Кадастровый номер:	44:27:040611:577
Номер кадастрового квартала:	44:27:040611
Дата присвоения кадастрового номера:	16.12.2013
Ранее присвоенный государственный учетный номер:	Инвентарный номер IV-1428; Условный номер 44:27/2:01.33547
Адрес (местоположение):	Костромская область, г Кострома, ул Сусанина Ивана, д 50, строение 1, энергетичпроизводственно-технологический комплекс по выработке и отпуску потребителям теплэнергии
Площадь, м2:	52.5
Назначение:	Нежилое
Наименование:	энергетический производственно - технологический комплекс
Количество этажей, в том числе подземных этажей:	1, в том числе подземных 0
Год ввода в эксплуатацию по завершении строительства:	данные отсутствуют
Год завершения строительства:	данные отсутствуют
Кадастровая стоимость, руб:	2103260.25
Кадастровые номера иных объектов недвижимости, в пределах которых расположен объект недвижимости:	данные отсутствуют
Кадастровые номера помещений, машино-мест, расположенных в здании или сооружении:	данные отсутствуют
Виды разрешенного использования:	данные отсутствуют
Статус записи об объекте недвижимости:	Сведения об объекте недвижимости имеют статус "актуальные, ранее учтенные"
Особые отметки:	Сведения для заполнения разделов: 4 - Описание местоположения объекта недвижимости, отсутствуют.
Получатель выписки:	Ильчевская Марина Николаевна (представитель правообладателя), Правообладатель: УПРАВЛЕНИЕ ИМУЩЕСТВЕННЫХ И ЗЕМЕЛЬНЫХ ОТНОШЕНИЙ АДМИНИСТРАЦИИ ГОРОДА КОСТРОМЫ

полное наименование должности	подпись	инициалы, фамилия

М.П.

Раздел 2

Выписка из Единого государственного реестра недвижимости об основных характеристиках и зарегистрированных правах на объект недвижимости

Сведения о зарегистрированных правах

Здание			
вид объекта недвижимости			
Лист №1 Раздел 2	Всего листов раздела 2: 1	Всего разделов: 2	Всего листов выписки: 2

4 февраля 2019г.	
Кадастровый номер:	44:27:040611:577

1	Правообладатель (правообладатели):	1.1	Муниципальное унитарное предприятие города Костромы "Городские сети", ИНН: 4401099890
2	Вид, номер и дата государственной регистрации права:	2.1	Хозяйственное ведение 44-44-01/012/2010-253 17.02.2010 00:00:00
3	Документы-основания	3.1	Постановление Администрации города Костромы, № 1446, Выдан 07.08.2009
4	Ограничение прав и обременение объекта недвижимости:	не зарегистрировано	
1	Правообладатель (правообладатели):	1.2	Муниципальное образование городской округ г.Кострома
2	Вид, номер и дата государственной регистрации права:	2.2	Собственность 44-01.27-45.2004-635 17.03.2004 00:00:00
3	Документы-основания	3.2	Постановление Главы администрации г.Костромы, № 534, Выдан 04.03.1994 Постановление Главы самоуправления г.Костромы, № 785, Выдан 20.03.1996 Постановление Администрация г. Костромы, № 3861, Выдан 06.12.1995 Акт приема-передачи основных средств, Выдан 17.03.2004
4	Ограничение прав и обременение объекта недвижимости:	не зарегистрировано	
5	Сведения о наличии решения об изъятии объекта недвижимости для государственных и муниципальных нужд:	данные отсутствуют	
6	Сведения об осуществлении государственной регистрации сделки, права, ограничения права без необходимого в силу закона согласия третьего лица, органа:	данные отсутствуют	

полное наименование должности	подпись	инициалы, фамилия

М.П.

296

Управление Федеральной службы государственной регистрации, кадастра и картографии по Костромской области

полное наименование органа регистрации прав

Выписка из Единого государственного реестра недвижимости об основных характеристиках и зарегистрированных правах на объект недвижимости

Сведения об основных характеристиках объекта недвижимости

В Единый государственный реестр недвижимости внесены следующие сведения:

Раздел 1 Лист 1

Здание			
вид объекта недвижимости			
Лист №1 Раздел 1	Всего листов раздела 1: 1	Всего разделов: 2	Всего листов выписки: 2

4 февраля 2019г.	
Кадастровый номер:	44:27:070703:862

Номер кадастрового квартала:	44:27:070703
Дата присвоения кадастрового номера:	15.12.2013
Ранее присвоенный государственный учетный номер:	Инвентарный номер IV-452; Условный номер 44:27:00:00000:IV-452
Адрес (местоположение):	Костромская область, г.Кострома, мкрн Юбилейный, д.21-а, энергетический производ.- технологич. комплекс по выработке и отпуску потребителям тепловой энергии
Площадь, м2:	1040.4
Назначение:	Нежилое
Наименование:	энергетический производственно - технологический комплекс
Количество этажей, в том числе подземных этажей:	1-2, в том числе подземных 0
Год ввода в эксплуатацию по завершении строительства:	данные отсутствуют
Год завершения строительства:	данные отсутствуют
Кадастровая стоимость, руб:	16888188.96
Кадастровые номера иных объектов недвижимости, в пределах которых расположен объект недвижимости:	данные отсутствуют
Кадастровые номера помещений, машино-мест, расположенных в здании или сооружении:	44:27:070703:896
Виды разрешенного использования:	данные отсутствуют
Статус записи об объекте недвижимости:	Сведения об объекте недвижимости имеют статус "актуальные, ранее учтенные"
Особые отметки:	Сведения для заполнения разделов: 4 - Описание местоположения объекта недвижимости, отсутствуют.
Получатель выписки:	Ильчевская Марина Николаевна (представитель правообладателя), Правообладатель: УПРАВЛЕНИЕ ИМУЩЕСТВЕННЫХ И ЗЕМЕЛЬНЫХ ОТНОШЕНИЙ АДМИНИСТРАЦИИ ГОРОДА КОСТРОМЫ

полное наименование должности	подпись	инициалы, фамилия

М.П.

Раздел 2

Выписка из Единого государственного реестра недвижимости об основных характеристиках и зарегистрированных правах на объект недвижимости

Сведения о зарегистрированных правах

Здание			
вид объекта недвижимости			
Лист №1 Раздел 2	Всего листов раздела 2: 1	Всего разделов: 2	Всего листов выписки: 2

4 февраля 2019г.	
Кадастровый номер:	44:27:070703:862

1	Правообладатель (правообладатели):	1.1	Муниципальное унитарное предприятие города Костромы "Городские сети", ИНН: 4401099890
2	Вид, номер и дата государственной регистрации права:	2.1	Хозяйственное ведение 44-44-01/070/2009-770 30.11.2009 00:00:00
3	Документы-основания	3.1	Постановление Администрации города Костромы, № 1557, Выдан 26.08.2009
4	Ограничение прав и обременение объекта недвижимости:	не зарегистрировано	
1	Правообладатель (правообладатели):	1.2	Муниципальное образование городской округ город Кострома
2	Вид, номер и дата государственной регистрации права:	2.2	Собственность 44-01.27-98.2003-1346 15.10.2003 00.00:00
3	Документы-основания	3.2	Постановление Администрации г. Костромы, № 534, Выдан 04.03.1994
4	Ограничение прав и обременение объекта недвижимости:	не зарегистрировано	
5	Сведения о наличии решения об изъятии объекта недвижимости для государственных и муниципальных нужд:	данные отсутствуют	
6	Сведения об осуществлении государственной регистрации сделки, права, ограничения права без необходимого в силу закона согласия третьего лица, органа:	данные отсутствуют	

полное наименование должности	подпись	инициалы, фамилия

М.П.

247

Управление Федеральной службы государственной регистрации, кадастра и картографии по Костромской области

Выписка из Единого государственного реестра недвижимости об основных характеристиках и зарегистрированных правах на объект недвижимости

Сведения об основных характеристиках объекта недвижимости

В Единый государственный реестр недвижимости внесены следующие сведения:

Раздел 1 Лист 1

Здание			
вид объекта недвижимости			
Лист №1 Раздел 1	Всего листов раздела 1: 1	Всего разделов: 2	Всего листов выписки: 2

4 февраля 2019г.	
Кадастровый номер:	44:27:070231:92

Номер кадастрового квартала:	44:27:070231
Дата присвоения кадастрового номера:	16.12.2013
Ранее присвоенный государственный учетный номер:	Инвентарный номер IV-1965; Условный номер 44:27:00:00000:IV-1965
Адрес (местоположение):	Костромская обл., г.Кострома, ул. Новоселов, дом 11, строение 1, энергетич. производ.-технологич. комплекс по выработке и отпуску потребителям тепловой энергии
Площадь, м2:	83.4
Назначение:	Нежилое
Наименование:	энергетический производственно - технологический комплекс
Количество этажей, в том числе подземных этажей:	-, в том числе подземных 0
Год ввода в эксплуатацию по завершении строительства:	данные отсутствуют
Год завершения строительства:	данные отсутствуют
Кадастровая стоимость, руб:	2802747.07
Кадастровые номера иных объектов недвижимости, в пределах которых расположен объект недвижимости:	данные отсутствуют
Кадастровые номера помещений, машино-мест, расположенных в здании или сооружении:	данные отсутствуют
Виды разрешенного использования:	данные отсутствуют
Статус записи об объекте недвижимости:	Сведения об объекте недвижимости имеют статус "актуальные, ранее учтенные"
Особые отметки:	Сведения для заполнения разделов: 4 - Описание местоположения объекта недвижимости, отсутствуют.
Получатель выписки:	Ильчевская Марина Николаевна (представитель правообладателя), Правообладатель: УПРАВЛЕНИЕ ИМУЩЕСТВЕННЫХ И ЗЕМЕЛЬНЫХ ОТНОШЕНИЙ АДМИНИСТРАЦИИ ГОРОДА КОСТРОМЫ

полное наименование должности	подпись	инициалы, фамилия

М.П.

Раздел 2

Выписка из Единого государственного реестра недвижимости об основных характеристиках и зарегистрированных правах на объект недвижимости

Сведения о зарегистрированных правах

Здание			
вид объекта недвижимости			
Лист №1 Раздел 2	Всего листов раздела 2: 1	Всего разделов: 2	Всего листов выписки: 2

4 февраля 2019г.	
Кадастровый номер:	44:27:070231:92

1	Правообладатель (правообладатели):	1.1	Муниципальное унитарное предприятие города Костромы "Городские сети", ИНН: 4401099890
2	Вид, номер и дата государственной регистрации права:	2.1	Хозяйственное ведение 44-44-01/012/2010-252 17.02.2010 00:00:00
3	Документы-основания	3.1	Постановление Администрации города Костромы, № 1446, Выдан 07.08.2009
4	Ограничение прав и обременение объекта недвижимости:	не зарегистрировано	
1	Правообладатель (правообладатели):	1.2	Муниципальное образование городской округ город Кострома
2	Вид, номер и дата государственной регистрации права:	2.2	Собственность 44-01.27-97.2003-730 02.09.2003 00:00:00
3	Документы-основания	3.2	Постановление Администрации г. Костромы, № 534, Выдан 04.03.1994 Постановление Администрации г. Костромы, № 3242, Выдан 31.08.1998 Акт приемки-передачи основных средств с баланса ЗАО "СУ-7" на баланс МУП "Костро, Выдан 02.09.2003
4	Ограничение прав и обременение объекта недвижимости:	не зарегистрировано	
5	Сведения о наличии решения об изъятии объекта недвижимости для государственных и муниципальных нужд:	данные отсутствуют	
6	Сведения об осуществлении государственной регистрации сделки, права, ограничения права без необходимого в силу закона согласия третьего лица, органа:	данные отсутствуют	

полное наименование должности	подпись	инициалы, фамилия

М.П.

248

Филиал федерального государственного бюджетного учреждения "Федеральная кадастровая палата Федеральной службы государственной регистрации, кадастра и картографии" по Костромской области
полное наименование органа регистрации прав

Выписка из Единого государственного реестра недвижимости об объекте недвижимости

Сведения о характеристиках объекта недвижимости

На основании запроса от 19.02.2019, поступившего на рассмотрение 19.02.2019, сообщаем, что согласно записям Единого государственного реестра недвижимости:

Раздел 1 Лист 1

Здание			
вид объекта недвижимости			
Лист №1 Раздел 1	Всего листов раздела 1: 2	Всего разделов: 2	Всего листов выписки: 4

19 февраля 2019г. № КУВИ-001/2019-3798256	
Кадастровый номер:	44:27:040723:379
Номер кадастрового квартала:	44:27:040723
Дата присвоения кадастрового номера:	01.12.2013
Ранее присвоенный государственный учетный номер:	Инвентарный номер IV-201; Условный номер 44:27:00:00000:IV-201
Адрес (местоположение):	Костромская обл., г.Кострома, бул. Петровского, энергетический производственно-технологический комплекс по выработке и отпуску потребителям тепловой энергии, дом 5
Площадь, м2:	218.4
Назначение:	Нежилое
Наименование:	энергетический производственно - технологический комплекс
Количество этажей, в том числе подземных этажей:	2, в том числе подземных 0
Материал наружных стен:	Кирпичные
Год ввода в эксплуатацию по завершении строительства:	данные отсутствуют
Год завершения строительства:	данные отсутствуют
Кадастровая стоимость, руб.:	4484243.4
Кадастровые номера иных объектов недвижимости, в пределах которых расположен объект недвижимости:	44:27:040721:1
Кадастровые номера помещений, машино-мест, расположенных в здании или сооружении:	данные отсутствуют
Кадастровые номера объектов недвижимости, из которых образован объект недвижимости:	данные отсутствуют
Кадастровые номера образованных объектов недвижимости:	данные отсутствуют
Сведения о включении объекта недвижимости в состав предприятия как имущественного комплекса:	данные отсутствуют
Сведения о включении объекта недвижимости в состав единого недвижимого комплекса:	данные отсутствуют
Виды разрешенного использования:	данные отсутствуют

полное наименование должности	подпись	инициалы, фамилия

М.П.

Здание			
вид объекта недвижимости			
Лист №2 Раздел 1	Всего листов раздела 1: 2	Всего разделов: 2	Всего листов выписки: 4

19 февраля 2019г. № КУВИ-001/2019-3798256	
Кадастровый номер:	44:27:040723:379
Сведения о включении объекта недвижимости в реестр объектов культурного наследия:	данные отсутствуют
Сведения о кадастровом инженере:	данные отсутствуют
Статус записи об объекте недвижимости:	Сведения об объекте недвижимости имеют статус "актуальные, ранее учтенные"
Особые отметки:	Право (ограничение права, обременение объекта недвижимости) зарегистрировано на объект недвижимости с количеством этажей: 1,2. Сведения для заполнения разделов: 5 - Описание местоположения объекта недвижимости; 5.1 - Описание местоположения объекта недвижимости; 6 - Сведения о частях объекта недвижимости; 6.1 - Сведения о частях объекта недвижимости; 7 - Перечень помещений, машино-мест, расположенных в здании, сооружении; 8 - План расположения помещения, машино-места на этаже (плане этажа), отсутствуют.
Получатель выписки:	Администрация города Костромы

полное наименование должности	подпись	инициалы, фамилия

М.П.

Выписка из Единого государственного реестра недвижимости об объекте недвижимости

Сведения о зарегистрированных правах

Здание			
вид объекта недвижимости			
Лист №1 Раздел 2	Всего листов раздела 2: 2	Всего разделов: 2	Всего листов выписки: 4
19 февраля 2019г. № КУВИ-001/2019-3798256			
Кадастровый номер:	44:27:040723:379		

1	Правообладатель (правообладатели):	1.1	Муниципальное унитарное предприятие города Костромы "Городские сети", ИНН: 4401099890, ОГРН: 1094401002343
2	Вид, номер и дата государственной регистрации права:	2.1	Хозяйственное ведение 44-44-01/012/2010-255 17.02.2010 00:00:00
3	Ограничение прав и обременение объекта недвижимости:	не зарегистрировано	
1	Правообладатель (правообладатели):	1.2	Муниципальное образование г.Кострома
2	Вид, номер и дата государственной регистрации права:	2.2	Собственность 44-01.27-98.2003-1336 14.11.2003 00:00:00
3	Ограничение прав и обременение объекта недвижимости:	не зарегистрировано	
4	Договоры участия в долевом строительстве:	не зарегистрировано	
5	Заявленные в судебном порядке права требования	данные отсутствуют	
6	Сведения о возражении в отношении зарегистрированного права:	данные отсутствуют	
7	Сведения о наличии решения об изъятии объекта недвижимости для государственных и муниципальных нужд:	данные отсутствуют	
8	Сведения о невозможности государственной регистрации без личного участия правообладателя или его законного представителя:	данные отсутствуют	
9	Правопритязания и сведения о наличии поступивших, но не рассмотренных заявлений о проведении государственной регистрации права (перехода, прекращения права), ограничения права или обременения объекта недвижимости, сделки в отношении объекта недвижимости	отсутствуют	

полное наименование должности	подпись	инициалы, фамилия

М.П.

Здание			
вид объекта недвижимости			
Лист №2 Раздел 2	Всего листов раздела 2: 2	Всего разделов: 2	Всего листов выписки: 4
19 февраля 2019г. № КУВИ-001/2019-3798256			
Кадастровый номер:	44:27:040723:379		

10	Сведения об осуществлении государственной регистрации сделки, права, ограничения права без необходимого в силу закона согласия третьего лица, органа:	данные отсутствуют

полное наименование должности	подпись	инициалы, фамилия

М.П.

Управление Федеральной службы государственной регистрации, кадастра и картографии по Костромской области
(полное наименование органа регистрации прав)

Выписка из Единого государственного реестра недвижимости об основных характеристиках и зарегистрированных правах на объект недвижимости

Сведения об основных характеристиках объекта недвижимости

В Единый государственный реестр недвижимости внесены следующие сведения:

Раздел 1 Лист 1

Сооружение
вид объекта недвижимости

Лист №1 Раздел 1	Всего листов раздела 1: 1	Всего разделов: 2	Всего листов выписки: 2

10 марта 2019г.	
Кадастровый номер:	44:27:000000:13246

Номер кадастрового квартала:	44:27:000000
Дата присвоения кадастрового номера:	15.12.2013
Ранее присвоенный государственный учетный номер:	Инвентарный номер 1003/01; Условный номер 44-27:00:00000:1003/01
Адрес:	Костромская область, г Кострома, ул Бабушкиной Наты, Мясницкая, Свердлова, ИвСусанина Тепловая сеть в кварталах 163 и 164
Основная характеристика (для сооружения):	данные отсутствуют
Назначение:	Нежилое
Наименование:	линейный объект
Количество этажей, в том числе подземных этажей:	-, в том числе подземных 0
Год ввода в эксплуатацию по завершении строительства:	данные отсутствуют
Год завершения строительства:	данные отсутствуют
Кадастровая стоимость, руб.:	8943.5
Кадастровые номера иных объектов недвижимости, в пределах которых расположен объект недвижимости:	данные отсутствуют
Кадастровые номера помещений, машино-мест, расположенных в здании или сооружении:	данные отсутствуют
Виды разрешенного использования:	данные отсутствуют
Статус записи об объекте недвижимости:	Сведения об объекте недвижимости имеют статус "актуальные, ранее учтенные"
Особые отметки:	Право (ограничение права, обременение объекта недвижимости) зарегистрировано на объект недвижимости с назначением: тепловая сеть . Сведения для заполнения разделов: 4 - Описание местоположения объекта недвижимости, отсутствуют.
Получатель выписки:	Куликов Константин Борисович (представитель правообладателя), Правообладатель: УПРАВЛЕНИЕ ИМУЩЕСТВЕННЫХ И ЗЕМЕЛЬНЫХ ОТНОШЕНИЙ АДМИНИСТРАЦИИ ГОРОДА КОСТРОМЫ

полное наименование должности	подпись	инициалы, фамилия

М.П

Раздел 2

Выписка из Единого государственного реестра недвижимости об основных характеристиках и зарегистрированных правах на объект недвижимости

Сведения о зарегистрированных правах

Сооружение
вид объекта недвижимости

Лист №1 Раздел 2	Всего листов раздела 2: 1	Всего разделов: 2	Всего листов выписки: 2

10 марта 2019г.	
Кадастровый номер:	44:27:000000:13246

1	Правообладатель (правообладатели):	1.1	Муниципальное Унитарное предприятие города Костромы "Городские Сети", ИНН: 4401099890
2	Вид, номер и дата государственной регистрации права:	2.1	Хозяйственное ведение 44:27:000000:13246-44/012/2019-3 10.03.2019 19:39:21
3	Документы-основания	3.1	постановление о закреплении имущества на праве хозяйственного ведения, № 1446, Выдан 07.08.2009
4	Ограничение прав и обременение объекта недвижимости:	не зарегистрировано	
1	Правообладатель (правообладатели):	1.2	Муниципальное образование г.Кострома
2	Вид, номер и дата государственной регистрации права:	2.2	Собственность 44-01.27-63.2003-2291 23.01.2004 00:00:00
3	Документы-основания	3.2	Постановление Главы администрации г.Костромы, № 534, Выдан 04.03.1994
4	Ограничение прав и обременение объекта недвижимости:	не зарегистрировано	
5	Сведения о наличии решения об изъятии объекта недвижимости для государственных и муниципальных нужд:	данные отсутствуют	
6	Сведения об осуществлении государственной регистрации сделки, права, ограничения права без необходимого в силу закона согласия третьего лица, органа:	данные отсутствуют	

полное наименование должности	подпись	инициалы, фамилия

М.П.

250

Управление Федеральной службы государственной регистрации, кадастра и картографии по Костромской области
Полное наименование органа регистрации прав

Выписка из Единого государственного реестра недвижимости об основных характеристиках и зарегистрированных правах на объект недвижимости

Сведения об основных характеристиках объекта недвижимости

В Единый государственный реестр недвижимости внесены следующие сведения:

Раздел 1 Лист 1

Сооружение			
вид объекта недвижимости			
Лист №1 Раздел 1	Всего листов раздела 1: 1	Всего разделов: 2	Всего листов выписки: 3

28 февраля 2019г.	
Кадастровый номер:	44:27:000000:13651
Номер кадастрового квартала:	44:27:000000
Дата присвоения кадастрового номера:	16.12.2013
Ранее присвоенный государственный учетный номер:	Инвентарный номер 2745/01; Условный номер 44-44-01/031/2010-675
Адрес:	Костромская область, г.Кострома, просп. Текстильщиков, Спасокукоцкого, Симановского, Комсомольская
Основная характеристика (для сооружения):	данные отсутствуют
Назначение:	Нежилое
Наименование:	Тепловая сеть от К-45 в квартале 24,25,32
Количество этажей, в том числе подземных этажей:	данные отсутствуют
Год ввода в эксплуатацию по завершении строительства:	данные отсутствуют
Год завершения строительства:	данные отсутствуют
Кадастровая стоимость, руб.:	8943.5
Кадастровые номера иных объектов недвижимости, в пределах которых расположен объект недвижимости:	44:27:040210:3
Кадастровые номера помещений, машино-мест, расположенных в здании или сооружении:	данные отсутствуют
Виды разрешенного использования:	данные отсутствуют
Статус записи об объекте недвижимости:	Сведения об объекте недвижимости имеют статус "актуальные, ранее учтенные"
Особые отметки:	Сведения для заполнения разделов: 4 - Описание местоположения объекта недвижимости, отсутствуют.
Получатель выписки:	Куликов Константин Борисович (представитель правообладателя), Правообладатель: УПРАВЛЕНИЕ ИМУЩЕСТВЕННЫХ И ЗЕМЕЛЬНЫХ ОТНОШЕНИЙ АДМИНИСТРАЦИИ ГОРОДА КОСТРОМЫ

полное наименование должности	подпись	инициалы, фамилия

М.П.

Раздел 2

Выписка из Единого государственного реестра недвижимости об основных характеристиках и зарегистрированных правах на объект недвижимости

Сведения о зарегистрированных правах

Сооружение			
вид объекта недвижимости			
Лист №1 Раздел 2	Всего листов раздела 2: 2	Всего разделов: 2	Всего листов выписки: 3

28 февраля 2019г.	
Кадастровый номер:	44:27:000000:13651

1	Правообладатель (правообладатели):	1.1	Муниципальное унитарное предприятие города Костромы "Городские сети", ИНН: 4401099890
2	Вид, номер и дата государственной регистрации права:	2.1	Хозяйственное ведение 44:27:000000:13651-44/012/2019-1 28.02.2019 12:29:06
3	Документы-основания	3.1	Постановление Администрации города Костромы , № 1446, Выдан 07.08.2009 Акт о приеме-передаче здания (сооружения), № 2, Выдан 07.08.2009
4	Ограничение прав и обременение объекта недвижимости:	не зарегистрировано	
1	Правообладатель (правообладатели):	1.2	Муниципальное образование городской округ город Кострома
2	Вид, номер и дата государственной регистрации права:	2.2	Собственность 44-44-01/031/2010-675 27.04.2010 00:00:00
3	Документы-основания	3.2	Акт приемки-передачи основных средств, № 2, Выдан 20.03.1996 Акт приемки-передачи основных средств, № 7, Выдан 01.06.1995 Акт приемки-передачи основных средств, № 4, Выдан 01.06.1995 Акт приемки-передачи основных средств, № 2, Выдан 26.03.1996 Акт приема-передачи основных средств, № 8, Выдан 05.09.1995 Постановление Администрации города Костромы, № 2089, Выдан 03.07.1995 Постановление Администрации города Костромы, № 3861, Выдан 06.12.1995
4	Ограничение прав и обременение объекта недвижимости:	не зарегистрировано	

полное наименование должности	подпись	инициалы, фамилия

М.П.

Сооружение			
вид объекта недвижимости			
Лист №2 Раздел 2	Всего листов раздела 2: 2	Всего разделов: 2	Всего листов выписки: 3

28 февраля 2019г.	
Кадастровый номер:	44:27:000000:13651

5	Сведения о наличии решения об изъятии объекта недвижимости для государственных и муниципальных нужд:	данные отсутствуют
6	Сведения об осуществлении государственной регистрации сделки, права, ограничения права без необходимого в силу закона согласия третьего лица, органа	данные отсутствуют

полное наименование должности	подпись	инициалы, фамилия

М.П.

Управление Федеральной службы государственной регистрации, кадастра и картографии по Костромской области

полное наименование органа регистрации прав

Выписка из Единого государственного реестра недвижимости об основных характеристиках и зарегистрированных правах на объект недвижимости

Сведения об основных характеристиках объекта недвижимости

В Единый государственный реестр недвижимости внесены следующие сведения:

Раздел 1 Лист 1

Сооружение
вид объекта недвижимости

Лист №1 Раздел 1	Всего листов раздела 1: 2	Всего разделов: 2	Всего листов выписки: 3

1 марта 2019г.	
Кадастровый номер:	44:27:000000:2971
Номер кадастрового квартала:	44:27:000000
Дата присвоения кадастрового номера:	28.11.2011
Ранее присвоенный государственный учетный номер:	Инвентарный номер 2731_01; Инвентарный номер 2731/01; Условный номер 44-44-01/007/2009-547
Адрес:	Костромская обл., Костромской р-н, г.Кострома, Тепловая сеть в квартале 66 по ул.Терешковой, Симановского, проспект Текстильщиков
Основная характеристика (для сооружения):	тип: протяженность; значение: 600; единица измерения: в метрах
Назначение:	Тепловая сеть
Наименование:	Тепловая сеть
Количество этажей, в том числе подземных этажей:	данные отсутствуют
Год ввода в эксплуатацию по завершении строительства:	1984
Год завершения строительства:	данные отсутствуют
Кадастровая стоимость, руб.:	8943.5
Кадастровые номера иных объектов недвижимости, в пределах которых расположен объект недвижимости:	данные отсутствуют
Кадастровые номера помещений, машино-мест, расположенных в здании или сооружении:	данные отсутствуют
Виды разрешенного использования:	данные отсутствуют
Статус записи об объекте недвижимости:	Сведения об объекте недвижимости имеют статус "актуальные, ранее учтенные"
Особые отметки:	Право (ограничение права, обременение объекта недвижимости) зарегистрировано на объект недвижимости с назначением: Нежилое; наименованием: Линейный объект (тепловые сети в квартале №66 к домам по ул.Терешковой 11,13,17,21, ул.Симановского 79,89а,89б, проспекту Текстильщиков 94а), тепловые сети - протяженность трассы 291 м, протяженность трубопроводов 599,8 м, инв. № 2731/01, лит. 1Л . Сведения для заполнения разделов: 4 - Описание местоположения объекта недвижимости, отсутствуют

полное наименование должности	подпись	инициалы, фамилия

М.П.

Сооружение
вид объекта недвижимости

Лист №2 Раздел 1	Всего листов раздела 1: 2	Всего разделов: 2	Всего листов выписки: 3

1 марта 2019г.	
Кадастровый номер:	44:27:000000:2971
Получатель выписки:	Куликов Константин Борисович (представитель правообладателя), Правообладатель: УПРАВЛЕНИЕ ИМУЩЕСТВЕННЫХ И ЗЕМЕЛЬНЫХ ОТНОШЕНИЙ АДМИНИСТРАЦИИ ГОРОДА КОСТРОМЫ

полное наименование должности	подпись	инициалы, фамилия

М.П

252

Выписка из Единого государственного реестра недвижимости об основных характеристиках и зарегистрированных правах на объект недвижимости

Сведения о зарегистрированных правах

Сооружение			
вид объекта недвижимости			
Лист №1 Раздел 2	Всего листов раздела 2: 1	Всего разделов: 2	Всего листов выписки: 3
1 марта 2019г.			
Кадастровый номер:	44:27:000000:2971		

1	Правообладатель (правообладатели):	1.1	Муниципальное унитарное предприятие города Костромы "Городские сети", ИНН: 4401099890
2	Вид, номер и дата государственной регистрации права:	2.1	Хозяйственное ведение 44:27:000000:2971-44/012/2019-1 01.03.2019 13:48:52
3	Документы-основания	3.1	Постановление Администрации города Костромы , № 1446, Выдан 07.08.2009 Акт о приеме-передаче здания (сооружения), № 2, Выдан 07.08.2009
4	Ограничение прав и обременение объекта недвижимости:	не зарегистрировано	
1	Правообладатель (правообладатели):	1.2	Муниципальное образование городской округ город Кострома
2	Вид, номер и дата государственной регистрации права:	2.2	Собственность 44-44-01/007/2009-547 07.04.2009 00:00:00
3	Документы-основания	3.2	Постановление Администрации города Костромы, № 2089, Выдан 03.07.1995
4	Ограничение прав и обременение объекта недвижимости:	не зарегистрировано	
5	Сведения о наличии решения об изъятии объекта недвижимости для государственных и муниципальных нужд:	данные отсутствуют	
6	Сведения об осуществлении государственной регистрации сделки, права, ограничения права без необходимого в силу закона согласия третьего лица, органа:	данные отсутствуют	

полное наименование должности	подпись	инициалы, фамилия

М.П.

Управление Федеральной службы государственной регистрации, кадастра и картографии по Костромской области

полное наименование органа регистрации прав

Выписка из Единого государственного реестра недвижимости об основных характеристиках и зарегистрированных правах на объект недвижимости

Сведения об основных характеристиках объекта недвижимости

В Единый государственный реестр недвижимости внесены следующие сведения:

Раздел 1 Лист 1

Сооружение			
вид объекта недвижимости			
Лист №1 Раздел 1	Всего листов раздела 1: 2	Всего разделов: 2	Всего листов выписки: 4

1 марта 2019г.	
Кадастровый номер:	44:27:000000:13995
Номер кадастрового квартала:	44:27:000000
Дата присвоения кадастрового номера:	14.03.2014
Ранее присвоенный государственный учетный номер:	Инвентарный номер 2728/01; Условный номер 44-44-01/026/2009-031
Адрес:	Костромская область, г Кострома, ул Голубкова, Стопани
Основная характеристика (для сооружения):	данные отсутствуют
Назначение:	Иное сооружение
Наименование:	тепловая сеть от котельной №2 к жилым домам №15,17 "а" по ул.Голубкова, №35,35 "а" по ул. Стопани протяженность трассы 204,05м: тепловая сеть в ж/б непроходных каналах от тк6 до жилого дома № 17а по ул. Голубкова протяженность трассы 16,00м; от тк6 до жилого дома № 17а по ул. Голубкова трубопровод горячего водоснабжения протяженность трассы 16,00м; тепловая сеть в ж/б непроходных каналах от тк8 до жилого дома № 35 по ул. Стопани протяженность трассы 15,00м; от тк8 до жилого дома № 35 по ул. Стопани трубопровод горячего водоснабжения протяженность трассы 15,00м; тепловая сеть в ж/б непроходных каналах от тк4 через тк9 до школы № 6, дом № 15 по ул. Голубкова протяженность трассы 113,05м, тепловая сеть в ж/б непроходных каналах от тк9 до здания теплового пункта протяженность трассы 22,00м, тепловая сеть по подвалу жилого дома № 35а по ул. Стопани протяженность трассы 38,05м
Количество этажей, в том числе подземных этажей:	-, в том числе подземных 0
Год ввода в эксплуатацию по завершении строительства:	данные отсутствуют
Год завершения строительства:	данные отсутствуют
Кадастровая стоимость, руб.:	[illegible]
Кадастровые номера иных объектов недвижимости, в пределах которых расположен объект недвижимости:	данные отсутствуют
Кадастровые номера помещений, машино-мест, расположенных в здании или сооружении:	данные отсутствуют
Виды разрешенного использования:	данные отсутствуют
Статус записи об объекте недвижимости:	Сведения об объекте недвижимости имеют статус "актуальные, ранее учтенные"
Особые отметки:	Сведения для заполнения разделов: 4 - Описание местоположения объекта недвижимости, отсутствуют.

полное наименование должности	подпись	инициалы, фамилия

М.П.

Сооружение			
вид объекта недвижимости			
Лист №2 Раздел 1	Всего листов раздела 1: 2	Всего разделов: 2	Всего листов выписки: 4

1 марта 2019г.	
Кадастровый номер:	44:27:000000:13995
Получатель выписки:	[illegible] Константин Борисович (представитель правообладателя), Правообладатель: УПРАВЛЕНИЕ ИМУЩЕСТВЕННЫХ И ЗЕМЕЛЬНЫХ ОТНОШЕНИЙ АДМИНИСТРАЦИИ ГОРОДА КОСТРОМЫ

полное наименование должности	подпись	инициалы, фамилия

М.П.

253

Выписка из Единого государственного реестра недвижимости об основных характеристиках и зарегистрированных правах на объект недвижимости

Сведения о зарегистрированных правах

Сооружение
вид объекта недвижимости

Лист №1 Раздел 2	Всего листов раздела 2: 2	Всего разделов: 2	Всего листов выписки: 4

1 марта 2019г.	
Кадастровый номер:	44:27:000000:13995

1	Правообладатель (правообладатели):	1.1	Муниципальное унитарное предприятие города Костромы "Городские сети", ИНН: 4401099890
2	Вид, номер и дата государственной регистрации права:	2.1	Хозяйственное ведение 44:27:000000:13995-44/012/2019-1 01.03.2019 13:46:59
3	Документы-основания	3.1	Постановление Администрации города Костромы , № 1446, Выдан 07.08.2009 Акт о приеме-передаче здания (сооружения). № 2, Выдан 07.08.2009
4	Ограничение прав и обременение объекта недвижимости:	не зарегистрировано	
1	Правообладатель (правообладатели):	1.2	Муниципальное образование городской округ город Кострома
2	Вид, номер и дата государственной регистрации права:	2.2	Собственность 44-44-01/026/2009-031 31.03.2009 00:00:00
3	Документы-основания	3.2	Постановление Администрации города Костромы, № 2089, Выдан 03.07.1995 Постановление Администрации города Костромы, № 1761, Выдан 14.06.1996 Постановление Администрации города Костромы, № 210, Выдан 28.01.1998 Постановление Администрации г. Костромы, № 1272, Выдан 11.04.2001
4	Ограничение прав и обременение объекта недвижимости:	не зарегистрировано	

полное наименование должности	подпись	инициалы, фамилия

М.П.

Сооружение
вид объекта недвижимости

Лист №2 Раздел 2	Всего листов раздела 2: 2	Всего разделов: 2	Всего листов выписки: 4

1 марта 2019г.	
Кадастровый номер:	44:27:000000:13995

5	Сведения о наличии решения об изъятии объекта недвижимости для государственных и муниципальных нужд:	данные отсутствуют
6	Сведения об осуществлении государственной регистрации сделки, права, ограничения права без необходимого в силу закона согласия третьего лица, органа:	данные отсутствуют

полное наименование должности	подпись	инициалы, фамилия

М.П.

Управление Федеральной службы государственной регистрации, кадастра и картографии по Костромской области
полное наименование органа регистрации права

Выписка из Единого государственного реестра недвижимости об основных характеристиках и зарегистрированных правах на объект недвижимости

Сведения об основных характеристиках объекта недвижимости

В Единый государственный реестр недвижимости внесены следующие сведения:

Раздел 1 Лист 1

Сооружение
вид объекта недвижимости

Лист №1 Раздел 1	Всего листов раздела 1: 1	Всего разделов: 2	Всего листов выписки: 2

28 февраля 2019г.	
Кадастровый номер:	44:27:040420:952
Номер кадастрового квартала:	44:27:040420
Дата присвоения кадастрового номера:	19.06.2014
Ранее присвоенный государственный учетный номер:	Инвентарный номер 1688/01; Условный номер 44-44-01/026/2009-034
Адрес:	Костромская область, г Кострома, ул Катушечная
Основная характеристика (для сооружения):	данные отсутствуют
Назначение:	Нежилое
Наименование:	тепловая сеть от К-99 до домов №78/28,80 по ул.Катушечной в квартале №140 протяженность трассы 66,0м: в том числе: Подземный трубопровод от К-99 до жилого дома № 80 по ул. Катушечной протяженность трассы 61,5м; Подземный трубопровод от т.1 до жилого дома № 78/28 по ул. Катушечной протяженность трассы 4,5м
Количество этажей, в том числе подземных этажей:	данные отсутствуют
Год ввода в эксплуатацию по завершении строительства:	данные отсутствуют
Год завершения строительства:	данные отсутствуют
Кадастровая стоимость, руб.:	8943.5
Кадастровые номера иных объектов недвижимости, в пределах которых расположен объект недвижимости:	44:27:040439:13
Кадастровые номера помещений, машино-мест, расположенных в здании или сооружении:	данные отсутствуют
Виды разрешенного использования:	данные отсутствуют
Статус записи об объекте недвижимости:	Сведения об объекте недвижимости имеют статус "актуальные, ранее учтенные"
Особые отметки:	Сведения для заполнения разделов: 4 - Описание местоположения объекта недвижимости, отсутствуют.
Получатель выписки:	Куликов Константин Борисович (представитель правообладателя), Правообладатель: УПРАВЛЕНИЕ ИМУЩЕСТВЕННЫХ И ЗЕМЕЛЬНЫХ ОТНОШЕНИЙ АДМИНИСТРАЦИИ ГОРОДА КОСТРОМЫ

полное наименование должности	подпись	инициалы, фамилия

М.П.

Раздел 2

Выписка из Единого государственного реестра недвижимости об основных характеристиках и зарегистрированных правах на объект недвижимости

Сведения о зарегистрированных правах

Сооружение
вид объекта недвижимости

Лист №1 Раздел 2	Всего листов раздела 2: 1	Всего разделов: 2	Всего листов выписки: 2

28 февраля 2019г.	
Кадастровый номер:	44:27:040420:952

1	Правообладатель (правообладатели):	1.1	Муниципальное унитарное предприятие города Костромы "Городские сети", ИНН: 4401099890
2	Вид, номер и дата государственной регистрации права:	2.1	Хозяйственное ведение 44:27:040420:952-44/012/2019-1 28.02.2019 09:24:24
3	Документы-основания	3.1	Постановление Администрации города Костромы , № 1446, Выдан 07.08.2009 Акт о приеме-передаче здания (сооружения), № 2, Выдан 07.08.2009
4	Ограничение прав и обременение объекта недвижимости:	не зарегистрировано	
1	Правообладатель (правообладатели):	1.2	Муниципальное образование городской округ город Кострома
2	Вид, номер и дата государственной регистрации права:	2.2	Собственность 44-44-01/026/2009-034 31.03.2009 00:00:00
3	Документы-основания	3.2	Постановление Администрации города Костромы, № 2089, Выдан 03.07.1995 Акт приемки-передачи основных средств, Выдан 01.06.1995
4	Ограничение прав и обременение объекта недвижимости:	не зарегистрировано	
5	Сведения о наличии решения об изъятии объекта недвижимости для государственных и муниципальных нужд:	данные отсутствуют	
6	Сведения об осуществлении государственной регистрации сделки, права, ограничения права без необходимого в силу закона согласия третьего лица, органа:	данные отсутствуют	

полное наименование должности	подпись	инициалы, фамилия

М.П.

254

Управление Федеральной службы государственной регистрации, кадастра и картографии по Костромской области

Полное наименование органа регистрации прав

Выписка из Единого государственного реестра недвижимости об основных характеристиках и зарегистрированных правах на объект недвижимости

Сведения об основных характеристиках объекта недвижимости

В Единый государственный реестр недвижимости внесены следующие сведения:

Раздел 1 Лист 1

Сооружение			
вид объекта недвижимости			
Лист №1 Раздел 1	Всего листов раздела 1: 2	Всего разделов: 2	Всего листов выписки: 3

7 марта 2019г.			
Кадастровый номер:	44:27:000000:1238		
Номер кадастрового квартала:	44:27:000000		
Дата присвоения кадастрового номера:	28.11.2011		
Ранее присвоенный государственный учетный номер:	Инвентарный номер 2740_01; Инвентарный номер 2740/01; Условный номер 44-44-01/026/2009-030		
Адрес:	Костромская область, г Кострома, мкр Паново, д 36,38		
Основная характеристика (для сооружения):	тип	значение	единица измерения
	протяженность	67	в метрах
Назначение:	Тепловая сеть		
Наименование:	Тепловая сеть		
Количество этажей, в том числе подземных этажей:	данные отсутствуют		
Год ввода в эксплуатацию по завершении строительства:	1988		
Год завершения строительства:	данные отсутствуют		
Кадастровая стоимость, руб.:	8943.5		
Кадастровые номера иных объектов недвижимости, в пределах которых расположен объект недвижимости:	данные отсутствуют		
Кадастровые номера помещений, машино-мест, расположенных в здании или сооружении:	данные отсутствуют		
Виды разрешенного использования:	данные отсутствуют		
Статус записи об объекте недвижимости:	Сведения об объекте недвижимости имеют статус "актуальные, ранее учтенные"		

полное наименование должности	подпись	инициалы, фамилия

М.П.

Сооружение			
вид объекта недвижимости			
Лист №2 Раздел 1	Всего листов раздела 1: 2	Всего разделов: 2	Всего листов выписки: 3

7 марта 2019г.	
Кадастровый номер:	44:27:000000:1238
Особые отметки:	Право (ограничение права, обременение объекта недвижимости) зарегистрировано на объект недвижимости с назначением: Нежилое; наименованием: тепловая сеть от К-17 к домам №36 и №38 в м-не Паново тепловые сети протяженность трассы 66,7м, в том числе: Подземный трубопровод в непроходных унифицированных железобетонных каналах от К-17 к дому № 36 в м-не Паново протяженность трассы 11,7м; Тепловая сеть по подвалу жилого дома № 36 в м-не Паново протяженность трассы 18,0м; Подземный трубопровод в непроходных унифицированных железобетонных каналах от дома № 36 до ТК-57 протяженность трассы 26,0м; Подземный трубопровод в непроходимых унифицированных железобетонных каналах от ТК-57 к дому № 38 в м-не Паново протяженность трассы 11,0м . Сведения для заполнения разделов: 4 - Описание местоположения объекта недвижимости, отсутствуют.
Получатель выписки:	Куников Константин Борисович (представитель правообладателя), Правообладатель: УПРАВЛЕНИЕ ИМУЩЕСТВЕННЫХ И ЗЕМЕЛЬНЫХ ОТНОШЕНИЙ АДМИНИСТРАЦИИ ГОРОДА КОСТРОМЫ

полное наименование должности	подпись	инициалы, фамилия

М.П.

255

Выписка из Единого государственного реестра недвижимости об основных характеристиках и зарегистрированных правах на объект недвижимости

Сведения о зарегистрированных правах

Сооружение
вид объекта недвижимости

Лист №1 Раздел 2	Всего листов раздела 2: 1	Всего разделов: 2	Всего листов выписки: 3

7 марта 2019г.	
Кадастровый номер:	44:27:000000:1238

1	Правообладатель (правообладатели):	1.1	МУНИЦИПАЛЬНОЕ УНИТАРНОЕ ПРЕДПРИЯТИЕ ГОРОДА КОСТРОМЫ "ГОРОДСКИЕ СЕТИ", ИНН: 4401099890
2	Вид, номер и дата государственной регистрации права:	2.1	Хозяйственное ведение 44:27:000000:1238-44/012/2019-1 07.03.2019 14:54:02
3	Документы-основания	3.1	Постановление Администрации города Костромы "О закреплении имущества за муниципальным унитарным предприятием города Костромы "Городские сети" на праве хозяйственного ведения", № 1446, Выдан 07.08.2009 Администрация города Костромы
4	Ограничение прав и обременение объекта недвижимости:	не зарегистрировано	
1	Правообладатель (правообладатели):	1.2	Муниципальное образование городской округ город Кострома
2	Вид, номер и дата государственной регистрации права:	2.2	Собственность 44-44-01/026/2009-030 07.04.2009 00:00:00
3	Документы-основания	3.2	Приказ Комитета по управлению имуществом Администрации города Костромы, № 1150, Выдан 11.12.1996
4	Ограничение прав и обременение объекта недвижимости:	не зарегистрировано	
5	Сведения о наличии решения об изъятии объекта недвижимости для государственных и муниципальных нужд:	данные отсутствуют	
6	Сведения об осуществлении государственной регистрации сделки, права, ограничения права без необходимого в силу закона согласия третьего лица, органа:	данные отсутствуют	

полное наименование должности	подпись	инициалы, фамилия

М.П.

Управление Федеральной службы государственной регистрации, кадастра и картографии по Костромской области
полное наименование органа регистрации прав

Выписка из Единого государственного реестра недвижимости об основных характеристиках и зарегистрированных правах на объект недвижимости

Сведения об основных характеристиках объекта недвижимости

В Единый государственный реестр недвижимости внесены следующие сведения:

Раздел 1 Лист 1

Сооружение вид объекта недвижимости			
Лист №1 Раздел 1	Всего листов раздела 1: 1	Всего разделов: 2	Всего листов выписки: 2

1 марта 2019г.	
Кадастровый номер:	44:27:080515:3039

Номер кадастрового квартала:	44:27:080515		
Дата присвоения кадастрового номера:	09.06.2012		
Ранее присвоенный государственный учетный номер:	Инвентарный номер 1815/01; Условный номер 44-44-01/032/2009-297		
Адрес:	Газопровод м-н Паново		
Основная характеристика (для сооружения):	тип	значение	единица измерения
	протяженность	313	в метрах
Назначение:	Газопровод		
Наименование:	Газопровод м-н Паново к дому №24		
Количество этажей, в том числе подземных этажей:	данные отсутствуют		
Год ввода в эксплуатацию по завершении строительства:	данные отсутствуют		
Год завершения строительства:	1998		
Кадастровая стоимость, руб.:	8943.5		
Кадастровые номера иных объектов недвижимости, в пределах которых расположен объект недвижимости:	данные отсутствуют		
Кадастровые номера помещений, машино-мест, расположенных в здании или сооружении:	данные отсутствуют		
Виды разрешенного использования:	данные отсутствуют		
Статус записи об объекте недвижимости:	Сведения об объекте недвижимости имеют статус "актуальные, ранее учтенные"		
Особые отметки:	Право (ограничение права, обременение объекта недвижимости) зарегистрировано на объект недвижимости с назначением: Нежилое; наименованием: Тепловая сеть от ЦТП №4 (м-он Паново, дома №№26,24,22,28а,17,19) . Сведения для заполнения разделов: 4 - Описание местоположения объекта недвижимости, отсутствуют.		
Получатель выписки:	Куликов Константин Борисович (представитель правообладателя), Правообладатель: УПРАВЛЕНИЕ ИМУЩЕСТВЕННЫХ И ЗЕМЕЛЬНЫХ ОТНОШЕНИЙ АДМИНИСТРАЦИИ ГОРОДА КОСТРОМЫ		

полное наименование должности	подпись	инициалы, фамилия

М.П.

Раздел 2

Выписка из Единого государственного реестра недвижимости об основных характеристиках и зарегистрированных правах на объект недвижимости

Сведения о зарегистрированных правах

Сооружение вид объекта недвижимости			
Лист №1 Раздел 2	Всего листов раздела 2: 1	Всего разделов: 2	Всего листов выписки: 2

1 марта 2019г.	
Кадастровый номер:	44:27:080515:3039

1	Правообладатель (правообладатели):	1.1	Муниципальное унитарное предприятие города Костромы "Городские сети", ИНН: 4401099890
2	Вид, номер и дата государственной регистрации права:	2.1	Хозяйственное ведение 44:27:080515:3039-44/012/2019-1 01.03.2019 13:45:17
3	Документы-основания	3.1	Постановление Администрации города Костромы , № 1446, Выдан 07.08.2009 Акт о приеме-передаче здания (сооружения), № 2, Выдан 07.08.2009
4	Ограничение прав и обременение объекта недвижимости:	не зарегистрировано	
1	Правообладатель (правообладатели):	1.2	Муниципальное образование городской округ город Кострома
2	Вид, номер и дата государственной регистрации права:	2.2	Собственность 44-44-01/032/2009-297 04.06.2009 00:00:00
3	Документы-основания	3.2	Акт (накладная) приемки-передачи основных средств, № 1, Выдан 01.02.2000 Постановление Администрации города Костромы, № 2607, Выдан 20.07.1999
4	Ограничение прав и обременение объекта недвижимости:	не зарегистрировано	
5	Сведения о наличии решения об изъятии объекта недвижимости для государственных и муниципальных нужд:	данные отсутствуют	
6	Сведения об осуществлении государственной регистрации сделки, права, ограничения права без необходимого в силу закона согласия третьего лица, органа:	данные отсутствуют	

полное наименование должности	подпись	инициалы, фамилия

М.П.

256

Управление Федеральной службы государственной регистрации, кадастра и картографии по Костромской области
полное наименование органа регистрации прав

Выписка из Единого государственного реестра недвижимости об основных характеристиках и зарегистрированных правах на объект недвижимости

Сведения об основных характеристиках объекта недвижимости

В Единый государственный реестр недвижимости внесены следующие сведения:

Раздел 1 Лист 1

Сооружение
вид объекта недвижимости

Лист №1 Раздел 1	Всего листов раздела 1: 1	Всего разделов: 2	Всего листов выписки: 2

4 марта 2019г.	
Кадастровый номер:	44:07:000000:1901

Номер кадастрового квартала:	44:07:000000
Дата присвоения кадастрового номера:	18.03.2014
Ранее присвоенный государственный учетный номер:	Инвентарный номер 2707/01; Условный номер 44-44-01/189/2008-598
Адрес:	Костромская область, Костромской район, д.Некрасово
Основная характеристика (для сооружения):	данные отсутствуют
Назначение:	Нежилое
Наименование:	Тепловая сеть от котельной №7 к жилым домам в д. Некрасово Костромского района
Количество этажей, в том числе подземных этажей:	данные отсутствуют
Год ввода в эксплуатацию по завершении строительства:	данные отсутствуют
Год завершения строительства:	данные отсутствуют
Кадастровая стоимость, руб.:	4313.37
Кадастровые номера иных объектов недвижимости, в пределах которых расположен объект недвижимости:	данные отсутствуют
Кадастровые номера помещений, машино-мест, расположенных в здании или сооружении:	данные отсутствуют
Виды разрешенного использования:	данные отсутствуют
Статус записи об объекте недвижимости:	Сведения об объекте недвижимости имеют статус "актуальные, ранее учтенные"
Особые отметки:	Право (ограничение права, обременение объекта недвижимости) зарегистрировано на объект недвижимости с назначением: линейный объект . Сведения для заполнения разделов: 4 - Описание местоположения объекта недвижимости, отсутствуют.
Получатель выписки:	Куликов Константин Борисович (представитель правообладателя), Правообладатель: УПРАВЛЕНИЕ ИМУЩЕСТВЕННЫХ И ЗЕМЕЛЬНЫХ ОТНОШЕНИЙ АДМИНИСТРАЦИИ ГОРОДА КОСТРОМЫ

полное наименование должности	подпись	инициалы, фамилия

М.П.

Раздел 2

Выписка из Единого государственного реестра недвижимости об основных характеристиках и зарегистрированных правах на объект недвижимости

Сведения о зарегистрированных правах

Сооружение
вид объекта недвижимости

Лист №1 Раздел 2	Всего листов раздела 2: 1	Всего разделов: 2	Всего листов выписки: 2

4 марта 2019г.	
Кадастровый номер:	44:07:000000:1901

1	Правообладатель (правообладатели):	1.1	Муниципальное унитарное предприятие города Костромы "Городские сети", ИНН: 4401099890
2	Вид, номер и дата государственной регистрации права:	2.1	Хозяйственное ведение 44:07:000000:1901-44/012/2019-1 04.03.2019 15:53:01
3	Документы-основания	3.1	Постановление Администрации города Костромы, № 1446, Выдан 07.08.2009
4	Ограничение прав и обременение объекта недвижимости:	не зарегистрировано	
1	Правообладатель (правообладатели):	1.2	Муниципальное образование городской округ город Кострома
2	Вид, номер и дата государственной регистрации права:	2.2	Собственность 44-44-01/189/2008-598 12.01.2009 00:00:00
3	Документы-основания	3.2	Постановление Администрации города Костромы, № 1759, Выдан 14.06.1996
4	Ограничение прав и обременение объекта недвижимости:	не зарегистрировано	
5	Сведения о наличии решения об изъятии объекта недвижимости для государственных и муниципальных нужд:	данные отсутствуют	
6	Сведения об осуществлении государственной регистрации сделки, права, ограничения права без необходимого в силу закона согласия третьего лица, органа:	данные отсутствуют	

полное наименование должности	подпись	инициалы, фамилия

М.П.

257

Управление Федеральной службы государственной регистрации, кадастра и картографии по Костромской области
полное наименование органа регистрации прав

Выписка из Единого государственного реестра недвижимости об основных характеристиках и зарегистрированных правах на объект недвижимости

Сведения об основных характеристиках объекта недвижимости

В Единый государственный реестр недвижимости внесены следующие сведения:

Раздел 1 Лист 1

Сооружение вид объекта недвижимости			
Лист №1 Раздел 1	Всего листов раздела 1: 1	Всего разделов: 2	Всего листов выписки: 2

20 февраля 2019г.	
Кадастровый номер:	44:27:080428:312

Номер кадастрового квартала:	44:27:080428		
Дата присвоения кадастрового номера:	22.09.2014		
Ранее присвоенный государственный учетный номер:	Инвентарный номер 2001		
Адрес:	Костромская область, г Кострома, ул Малышковская, д 55, тепловая сеть		
Основная характеристика (для сооружения):	тип	значение	единица измерения
	протяженность	152	в метрах
Назначение:	Сооружение - тепловая сеть		
Наименование:	Тепловая сеть		
Количество этажей, в том числе подземных этажей:	данные отсутствуют		
Год ввода в эксплуатацию по завершении строительства:	данные отсутствуют		
Год завершения строительства:	данные отсутствуют		
Кадастровая стоимость, руб.:	8943.5		
Кадастровые номера иных объектов недвижимости, в пределах которых расположен объект недвижимости:	44:27:080427:30		
Кадастровые номера помещений, машино-мест, расположенных в здании или сооружении:	данные отсутствуют		
Виды разрешенного использования:	данные отсутствуют		
Статус записи об объекте недвижимости:	Сведения об объекте недвижимости имеют статус "актуальные, ранее учтенные"		
Особые отметки:	Право (ограничение права, обременение объекта недвижимости) зарегистрировано на объект недвижимости с назначением: Нежилое; наименованием: Сооружение-тепловая сеть . Сведения для заполнения разделов: 4 - Описание местоположения объекта недвижимости, отсутствуют.		
Получатель выписки:	Куликов Константин Борисович (представитель правообладателя), Правообладатель: УПРАВЛЕНИЕ ИМУЩЕСТВЕННЫХ И ЗЕМЕЛЬНЫХ ОТНОШЕНИЙ АДМИНИСТРАЦИИ ГОРОДА КОСТРОМЫ		

полное наименование должности	подпись	инициалы, фамилия

М.П.

Раздел 2

Выписка из Единого государственного реестра недвижимости об основных характеристиках и зарегистрированных правах на объект недвижимости

Сведения о зарегистрированных правах

Сооружение вид объекта недвижимости			
Лист №1 Раздел 2	Всего листов раздела 2: 1	Всего разделов: 2	Всего листов выписки: 2

20 февраля 2019г.	
Кадастровый номер:	44:27:080428:312

1	Правообладатель (правообладатели):	1.1	Муниципальное унитарное предприятие города Костромы "Городские сети", ИНН: 4401099890
2	Вид, номер и дата государственной регистрации права:	2.1	Хозяйственное ведение 44:27:080428:312-44/012/2019-1 20.02.2019 07:59:23
3	Документы-основания	3.1	Постановление Администрации города Костромы, № 915, Выдан 13.04.2017 Акт о приеме-передаче объектов , № 23, Выдан 17.04.2017
4	Ограничение прав и обременение объекта недвижимости:	не зарегистрировано	
1	Правообладатель (правообладатели):	1.2	Муниципальное образование городской округ г.Кострома
2	Вид, номер и дата государственной регистрации права:	2.2	Собственность 44-44/001-44/001/005/2015-8403/2 02.06.2015 10:05:32
3	Документы-основания	3.2	Распоряжение Департамента имущественных и земельных отношений Костромской области, № 140, Выдан 11.03.2015 Акт приёма-передачи в муниципальную собственность городского округа город Кострома государственного имущества Костромской области, Выдан 09.04.2015
4	Ограничение прав и обременение объекта недвижимости:	не зарегистрировано	
5	Сведения о наличии решения об изъятии объекта недвижимости для государственных и муниципальных нужд:	данные отсутствуют	
6	Сведения об осуществлении государственной регистрации сделки, права, ограничения права без необходимого в силу закона согласия третьего лица, органа:	данные отсутствуют	

полное наименование должности	подпись	инициалы, фамилия

М.П.

Управление Федеральной службы государственной регистрации, кадастра и картографии по Костромской области
полное наименование органа регистрации прав

Выписка из Единого государственного реестра недвижимости об основных характеристиках и зарегистрированных правах на объект недвижимости

Сведения об основных характеристиках объекта недвижимости

В Единый государственный реестр недвижимости внесены следующие сведения:

Раздел 1 Лист 1

Сооружение
вид объекта недвижимости

Лист №1 Раздел 1	Всего листов раздела 1: 1	Всего разделов: 2	Всего листов выписки: 2

7 марта 2019г.	
Кадастровый номер:	44:27:000000:14740

Номер кадастрового квартала:	44:27:000000
Дата присвоения кадастрового номера:	19.06.2014
Ранее присвоенный государственный учетный номер:	Инвентарный номер IV-1099; Условный номер 44-44-01/074/2008-360
Адрес:	Костромская область, г.Кострома, ул.Нижняя Дебря, ул. Горная, ул. Лесная, переулок Мельничный
Основная характеристика (для сооружения):	данные отсутствуют
Назначение:	Нежилое
Наименование:	тепловая сеть в квартале 13,119 от СК-9а
Количество этажей, в том числе подземных этажей:	данные отсутствуют
Год ввода в эксплуатацию по завершении строительства:	данные отсутствуют
Год завершения строительства:	данные отсутствуют
Кадастровая стоимость, руб.:	8943,5
Кадастровые номера иных объектов недвижимости, в пределах которых расположен объект недвижимости:	данные отсутствуют
Кадастровые номера помещений, машино-мест, расположенных в здании или сооружении:	данные отсутствуют
Виды разрешенного использования:	данные отсутствуют
Статус записи об объекте недвижимости:	Сведения об объекте недвижимости имеют статус "актуальные, ранее учтенные"
Особые отметки:	Сведения для заполнения разделов: 4 - Описание местоположения объекта недвижимости, отсутствуют.
Получатель выписки:	Куликов Константин Борисович (представитель правообладателя), Правообладатель: УПРАВЛЕНИЕ ИМУЩЕСТВЕННЫХ И ЗЕМЕЛЬНЫХ ОТНОШЕНИЙ АДМИНИСТРАЦИИ ГОРОДА КОСТРОМЫ

полное наименование должности	подпись	инициалы, фамилия

М.П.

Раздел 2

Выписка из Единого государственного реестра недвижимости об основных характеристиках и зарегистрированных правах на объект недвижимости

Сведения о зарегистрированных правах

Сооружение
вид объекта недвижимости

Лист №1 Раздел 2	Всего листов раздела 2: 1	Всего разделов: 2	Всего листов выписки: 2

7 марта 2019г.	
Кадастровый номер:	44:27:000000:14740

1	Правообладатель (правообладатели):	1.1	Муниципальное унитарное предприятие города Костромы "Городские сети", ИНН: 4401099890
2	Вид, номер и дата государственной регистрации права:	2.1	Хозяйственное ведение 44:27:000000:14740-44/012/2019-2 07.03.2019 14:57:58
3	Документы-основания	3.1	Постановление Администрации города Костромы , № 1446, Выдан 07.08.2009 Акт о приеме-передаче здания (сооружения), № 2, Выдан 07.08.2009
4	Ограничение прав и обременение объекта недвижимости:	не зарегистрировано	
1	Правообладатель (правообладатели):	1.2	Муниципальное образование городской округ город Кострома
2	Вид, номер и дата государственной регистрации права:	2.2	Собственность 44-44-01/074/2008-360 05.08.2008 00:00:00
3	Документы-основания	3.2	Передаточный акт, Выдан 28.01.2008
4	Ограничение прав и обременение объекта недвижимости:	не зарегистрировано	
5	Сведения о наличии решения об изъятии объекта недвижимости для государственных и муниципальных нужд:	данные отсутствуют	
6	Сведения об осуществлении государственной регистрации сделки, права, ограничения права без необходимого в силу закона согласия третьего лица, органа:	данные отсутствуют	

полное наименование должности	подпись	инициалы, фамилия

М.П.

Управление Федеральной службы государственной регистрации, кадастра и картографии по Костромской области
(полное наименование органа регистрации прав)

Выписка из Единого государственного реестра недвижимости об основных характеристиках и зарегистрированных правах на объект недвижимости

Сведения об основных характеристиках объекта недвижимости

В Единый государственный реестр недвижимости внесены следующие сведения:

Раздел 1 Лист 1

Сооружение			
вид объекта недвижимости			
Лист №1 Раздел 1	Всего листов раздела 1: 1	Всего разделов: 2	Всего листов выписки: 3

1 марта 2019г.	
Кадастровый номер:	44:27:000000:243
Номер кадастрового квартала:	44:27:000000
Дата присвоения кадастрового номера:	28.11.2011
Ранее присвоенный государственный учетный номер:	Инвентарный номер 1816; Инвентарный номер 1816/01; Условный номер 44-44-01/032/2009-301
Адрес:	Костромская область, г Кострома, ул Федосеева, ул Ерохова,ул Борьбы
Основная характеристика (для сооружения):	тип: протяженность; значение: 532; единица измерения: в метрах
Назначение:	Тепловые сети
Наименование:	Тепловая сеть по ул.Федосеева,Ерохова,Борьбы, в квартале №69
Количество этажей, в том числе подземных этажей:	данные отсутствуют
Год ввода в эксплуатацию по завершении строительства:	данные отсутствуют
Год завершения строительства:	2007
Кадастровая стоимость, руб.:	8943.5
Кадастровые номера иных объектов недвижимости, в пределах которых расположен объект недвижимости:	44:27:040223:15
Кадастровые номера помещений, машино-мест, расположенных в здании или сооружении:	данные отсутствуют
Виды разрешенного использования:	данные отсутствуют
Статус записи об объекте недвижимости:	Сведения об объекте недвижимости имеют статус "актуальные, ранее учтенные"
Особые отметки:	Право (ограничение права, обременение объекта недвижимости) зарегистрировано на объект недвижимости с назначением: Линейный объект; наименованием: Линейный объект - тепловая сеть по ул. Федосеева, Ерохова, Борьбы в квартале №69 . Сведения для заполнения разделов: 4 - Описание местоположения объекта недвижимости, отсутствуют.
Получатель выписки:	Куликов Константин Борисович (представитель правообладателя), Правообладатель: УПРАВЛЕНИЕ ИМУЩЕСТВЕННЫХ И ЗЕМЕЛЬНЫХ ОТНОШЕНИЙ АДМИНИСТРАЦИИ ГОРОДА КОСТРОМЫ

полное наименование должности	подпись	инициалы, фамилия

М.П.

Раздел 2

Выписка из Единого государственного реестра недвижимости об основных характеристиках и зарегистрированных правах на объект недвижимости

Сведения о зарегистрированных правах

Сооружение			
вид объекта недвижимости			
Лист №1 Раздел 2	Всего листов раздела 2: 2	Всего разделов: 2	Всего листов выписки: 3

1 марта 2019г.	
Кадастровый номер:	44:27:000000:243

1	Правообладатель (правообладатели):	1.1	Муниципальное унитарное предприятие города Костромы "Городские сети", ИНН: 4401099890
2	Вид, номер и дата государственной регистрации права:	2.1	Хозяйственное ведение 44:27:000000:243-44/012/2019-1 01.03.2019 16:44:15
3	Документы-основания	3.1	Постановление Администрации Костромской области, № 1446, Выдан 07.08.2009 Акт о приеме-передаче здания (сооружения), № 2, Выдан 07.08.2009
4	Ограничение прав и обременение объекта недвижимости:	не зарегистрировано	
1	Правообладатель (правообладатели):	1.2	Муниципальное образование городской округ город Кострома
2	Вид, номер и дата государственной регистрации права:	2.2	Собственность 44-44-01/032/2009-301 03.06.2009 00:00:00
3	Документы-основания	3.2	Постановление Администрации города Костромы, № 2089, Выдан 03.07.1995 Акт приемки-передачи основных средств, № 21, Выдан 01.10.1995 Акт приемки-передачи основных средств, № 14, Выдан 01.06.1995 Акт приемки-передачи основных средств, № 1, Выдан 01.06.1995 Акт приемки-передачи основных средств, № 15, Выдан 01.06.1995
4	Ограничение прав и обременение объекта недвижимости:	не зарегистрировано	

полное наименование должности	подпись	инициалы, фамилия

М.П.

260

Сооружение			
вид объекта недвижимости			
Лист №2 Раздел 2	Всего листов раздела 2: 2	Всего разделов: 2	Всего листов выписки: 3

1 марта 2019г.	
Кадастровый номер:	44:27:000000:243

5	Сведения о наличии решения об изъятии объекта недвижимости для государственных и муниципальных нужд:	данные отсутствуют
6	Сведения об осуществлении государственной регистрации сделки, права, ограничения права без необходимого в силу закона согласия третьего лица, органа:	данные отсутствуют

полное наименование должности	подпись	инициалы, фамилия

М.П.

Управление Федеральной службы государственной регистрации, кадастра и картографии по Костромской области
полное наименование органа регистрации прав

Выписка из Единого государственного реестра недвижимости об основных характеристиках и зарегистрированных правах на объект недвижимости

Сведения об основных характеристиках объекта недвижимости

В Единый государственный реестр недвижимости внесены следующие сведения:

Раздел 1 Лист 1

Сооружение
вид объекта недвижимости

Лист №1 Раздел 1	Всего листов раздела 1: 1	Всего разделов: 2	Всего листов выписки: 3

28 февраля 2019г.	
Кадастровый номер:	44:27:000000:13252

Номер кадастрового квартала:	44:27:000000
Дата присвоения кадастрового номера:	15.12.2013
Ранее присвоенный государственный учетный номер:	Инвентарный номер 1804/01; Условный номер 44-44-01/060/2009-128
Адрес:	Костромская область, г Кострома, ул Коммунаров,Запрудня, Речной проспект
Основная характеристика (для сооружения):	данные отсутствуют
Назначение:	Нежилое
Наименование:	Линейный объект - Тепловые сети по ул.Коммунаров, Запрудня, Речной проспект
Количество этажей, в том числе подземных этажей:	данные отсутствуют
Год ввода в эксплуатацию по завершении строительства:	данные отсутствуют
Год завершения строительства:	данные отсутствуют
Кадастровая стоимость, руб.:	8943.5
Кадастровые номера иных объектов недвижимости, в пределах которых расположен объект недвижимости:	данные отсутствуют
Кадастровые номера помещений, машино-мест, расположенных в здании или сооружении:	данные отсутствуют
Виды разрешенного использования:	данные отсутствуют
Статус записи об объекте недвижимости:	Сведения об объекте недвижимости имеют статус "актуальные, ранее учтенные"
Особые отметки:	Сведения для заполнения разделов: 4 - Описание местоположения объекта недвижимости, отсутствуют.
Получатель выписки:	Куликов Константин Борисович (представитель правообладателя), Правообладатель: УПРАВЛЕНИЕ ИМУЩЕСТВЕННЫХ И ЗЕМЕЛЬНЫХ ОТНОШЕНИЙ АДМИНИСТРАЦИИ ГОРОДА КОСТРОМЫ

полное наименование должности	подпись	инициалы, фамилия

М.П.

Раздел 2

Выписка из Единого государственного реестра недвижимости об основных характеристиках и зарегистрированных правах на объект недвижимости

Сведения о зарегистрированных правах

Сооружение
вид объекта недвижимости

Лист №1 Раздел 2	Всего листов раздела 2: 2	Всего разделов: 2	Всего листов выписки: 3

28 февраля 2019г.	
Кадастровый номер:	44:27:000000:13252

1	Правообладатель (правообладатели):	1.1	Муниципальное унитарное предприятие города Костромы "Городские сети", ИНН: 4401099890
2	Вид, номер и дата государственной регистрации права:	2.1	Хозяйственное ведение 44:27:000000:13252-44/012/2019-1 28.02.2019 10:07:53
3	Документы-основания	3.1	Постановление Администрации города Костромы , № 1446, Выдан 07.08.2009 Акт о приеме-передаче здания (сооружения), № 2, Выдан 07.08.2009
4	Ограничение прав и обременение объекта недвижимости:	не зарегистрировано	
1	Правообладатель (правообладатели):	1.2	Муниципальное образование городской округ город Кострома
2	Вид, номер и дата государственной регистрации права:	2.2	Собственность 44-44-01/060/2009-128 16.09.2009 00:00:00
3	Документы-основания	3.2	Постановление Администрации города Костромы, № 2089, Выдан 03.07.1995 Постановление Администрации города Костромы, № 210, Выдан 28.01.1998 Акт приемки-передачи основных средств, № 18, Выдан 14.03.1995 Акт приемки-передачи основных средств, № 19, Выдан 14.03.1995 Акт приемки-передачи основных средств, № 38, Выдан 18.03.1997 Акт приемки-передачи основных средств, Выдан 15.01.1998
4	Ограничение прав и обременение объекта недвижимости:	не зарегистрировано	

полное наименование должности	подпись	инициалы, фамилия

М.П.

261

Сооружение
вид объекта недвижимости

Лист №2 Раздел 2	Всего листов раздела 2: 2	Всего разделов: 2	Всего листов выписки: 3

28 февраля 2019г.	
Кадастровый номер:	44:27:000000:13252

5	Сведения о наличии решения об изъятии объекта недвижимости для государственных и муниципальных нужд:	данные отсутствуют
6	Сведения об осуществлении государственной регистрации сделки, права, ограничения права без необходимого в силу закона согласия третьего лица, органа:	данные отсутствуют

полное наименование должности	подпись	инициалы, фамилия

М.П.

Управление Федеральной службы государственной регистрации, кадастра и картографии по Костромской области

полное наименование органа регистрации прав

Выписка из Единого государственного реестра недвижимости об основных характеристиках и зарегистрированных правах на объект недвижимости

Сведения об основных характеристиках объекта недвижимости

В Единый государственный реестр недвижимости внесены следующие сведения:

Раздел 1 Лист 1

Сооружение			
вид объекта недвижимости			
Лист №1 Раздел 1	Всего листов раздела 1: 1	Всего разделов: 2	Всего листов выписки: 3

10 марта 2019г.	
Кадастровый номер:	44:27:000000:13467
Номер кадастрового квартала:	44:27:000000
Дата присвоения кадастрового номера:	16.12.2013
Ранее присвоенный государственный учетный номер:	Инвентарный номер IV-158; Условный номер 44:27:00:00000:IV-158
Адрес:	Костромская область, г Кострома, ул Рабочая 11-я,Новый быт, Ленина,Рабочий проспект, Тепловая сеть в квартале №89
Основная характеристика (для сооружения):	данные отсутствуют
Назначение:	Нежилое
Наименование:	линейный объект
Количество этажей, в том числе подземных этажей:	-, в том числе подземных 0
Год ввода в эксплуатацию по завершении строительства:	данные отсутствуют
Год завершения строительства:	данные отсутствуют
Кадастровая стоимость, руб.:	8943.5
Кадастровые номера иных объектов недвижимости, в пределах которых расположен объект недвижимости:	данные отсутствуют
Кадастровые номера помещений, машино-мест, расположенных в здании или сооружении:	данные отсутствуют
Виды разрешенного использования:	данные отсутствуют
Статус записи об объекте недвижимости:	Сведения об объекте недвижимости имеют статус "актуальные, ранее учтенные"
Особые отметки:	Право (ограничение права, обременение объекта недвижимости) зарегистрировано на объект недвижимости с назначением: тепловая сеть . Сведения для заполнения разделов: 4 - Описание местоположения объекта недвижимости, отсутствуют.
Получатель выписки:	Куликов Константин Борисович (представитель правообладателя), Правообладатель: УПРАВЛЕНИЕ ИМУЩЕСТВЕННЫХ И ЗЕМЕЛЬНЫХ ОТНОШЕНИЙ АДМИНИСТРАЦИИ ГОРОДА КОСТРОМЫ

полное наименование должности	подпись	инициалы, фамилия

М.П.

Раздел 2

Выписка из Единого государственного реестра недвижимости об основных характеристиках и зарегистрированных правах на объект недвижимости

Сведения о зарегистрированных правах

Сооружение			
вид объекта недвижимости			
Лист №1 Раздел 2	Всего листов раздела 2: 2	Всего разделов: 2	Всего листов выписки: 3

10 марта 2019г.	
Кадастровый номер:	44:27:000000:13467

1	Правообладатель (правообладатели):	1.1	Муниципальное унитарное предприятие гор. Костромы "Городские сети", ИНН: 4401099890
2	Вид, номер и дата государственной регистрации права:	2.1	Хозяйственное ведение 44:27:000000:13467-44/012/2019-3 10.03.2019 18:45:53
3	Документы-основания	3.1	Постановление Администрации города Костромы, № 1446, Выдан 07.08.2009 Акт о приеме-передаче здания (сооружения), № 2, Выдан 07.08.2009
4	Ограничение прав и обременение объекта недвижимости:	не зарегистрировано	
1	Правообладатель (правообладатели):	1.2	Муниципальное образование г.Кострома
2	Вид, номер и дата государственной регистрации права:	2.2	Собственность 44-01.27-65.2003-3212 29.12.2003 00:00:00
3	Документы-основания	3.2	Постановление Главы администрации г.Костромы, № 534, Выдан 04.03.1994 Приказ Председателя комитета по управлению имуществом администрации г. Костромы, № 87, Выдан 11.03.1994 Постановление Главы самоуправления г.Костромы, № 3301, Выдан 04.11.1996 Приказ Председателя комитета по управлению имуществом администрации г. Костромы, № 1068, Выдан 13.11.1996
4	Ограничение прав и обременение объекта недвижимости:	не зарегистрировано	

полное наименование должности	подпись	инициалы, фамилия

М.П.

262

Сооружение			
вид объекта недвижимости			
Лист №2 Раздел 2	Всего листов раздела 2: 2	Всего разделов: 2	Всего листов выписки: 3

10 марта 2019г.	
Кадастровый номер:	44:27:000000:13467

5	Сведения о наличии решения об изъятии объекта недвижимости для государственных и муниципальных нужд:	данные отсутствуют
6	Сведения об осуществлении государственной регистрации сделки, права, ограничения права без необходимого в силу закона согласия третьего лица, органа:	данные отсутствуют

полное наименование должности	подпись	инициалы, фамилия

М.П.

Управление Федеральной службы государственной регистрации, кадастра и картографии по Костромской области
полное наименование органа регистрации прав

Выписка из Единого государственного реестра недвижимости об основных характеристиках и зарегистрированных правах на объект недвижимости

Сведения об основных характеристиках объекта недвижимости

В Единый государственный реестр недвижимости внесены следующие сведения:

Раздел 1 Лист 1

Сооружение
вид объекта недвижимости

Лист №1 Раздел 1	Всего листов раздела 1: 1	Всего разделов: 2	Всего листов выписки: 2

1 марта 2019г.	
Кадастровый номер:	44:27:080207:1667

Номер кадастрового квартала:	44:27:080207
Дата присвоения кадастрового номера:	19.06.2014
Ранее присвоенный государственный учетный номер:	Инвентарный номер IV-179; Условный номер 44:27:00:00000:IV-179
Адрес:	Костромская область, г Кострома, ул Беленогова Юрия, д 18/1, тепловая сеть от котельной, лит1Л
Основная характеристика (для сооружения):	данные отсутствуют
Назначение:	Нежилое
Наименование:	линейный объект
Количество этажей, в том числе подземных этажей:	-, в том числе подземных 0
Год ввода в эксплуатацию по завершении строительства:	данные отсутствуют
Год завершения строительства:	данные отсутствуют
Кадастровая стоимость, руб.:	8943.5
Кадастровые номера иных объектов недвижимости, в пределах которых расположен объект недвижимости:	44:27:080207:74
Кадастровые номера помещений, машино-мест, расположенных в здании или сооружении:	данные отсутствуют
Виды разрешенного использования:	данные отсутствуют
Статус записи об объекте недвижимости:	Сведения об объекте недвижимости имеют статус "актуальные, ранее учтенные"
Особые отметки:	Право (ограничение права, обременение объекта недвижимости) зарегистрировано на объект недвижимости с назначением: тепловая сеть, трубопровод горячего водоснабжения . Сведения для заполнения разделов: 4 - Описание местоположения объекта недвижимости, отсутствуют.
Получатель выписки:	Куликов Константин Борисович (представитель правообладателя), Правообладатель: УПРАВЛЕНИЕ ИМУЩЕСТВЕННЫХ И ЗЕМЕЛЬНЫХ ОТНОШЕНИЙ АДМИНИСТРАЦИИ ГОРОДА КОСТРОМЫ

полное наименование должности	подпись	инициалы, фамилия

М.П.

Раздел 2

Выписка из Единого государственного реестра недвижимости об основных характеристиках и зарегистрированных правах на объект недвижимости

Сведения о зарегистрированных правах

Сооружение
вид объекта недвижимости

Лист №1 Раздел 2	Всего листов раздела 2: 1	Всего разделов: 2	Всего листов выписки: 2

1 марта 2019г.	
Кадастровый номер:	44:27:080207:1667

1	Правообладатель (правообладатели):	1.1	Муниципальное унитарное предприятие гор. Костромы "Городские сети", ИНН: 4401099890
2	Вид, номер и дата государственной регистрации права:	2.1	Хозяйственное ведение 44:27:080207:1667-44/012/2019-3 01.03.2019 15:15:00
3	Документы-основания	3.1	Постановление Администрации города Костромы , № 1446, Выдан 07.08.2009 Акт о приеме-передаче здания (сооружения), № 2, Выдан 07.08.2009
4	Ограничение прав и обременение объекта недвижимости:	не зарегистрировано	
1	Правообладатель (правообладатели):	1.2	Муниципальное образование городской округ город Кострома
2	Вид, номер и дата государственной регистрации права:	2.2	Собственность 44-01.27-67.2003-524 09.06.2003 00:00:00
3	Документы-основания	3.2	Постановление Администрации г. Костромы, № 534, Выдан 04.03.1994 Решение малого Совета Костромского областного Совета народных депутатов, № 303, Выдан 25.12.1992
4	Ограничение прав и обременение объекта недвижимости:	не зарегистрировано	
5	Сведения о наличии решения об изъятии объекта недвижимости для государственных и муниципальных нужд:	данные отсутствуют	
6	Сведения об осуществлении государственной регистрации сделки, права, ограничения права без необходимого в силу закона согласия третьего лица, органа:	данные отсутствуют	

полное наименование должности	подпись	инициалы, фамилия

М.П.

Управление Федеральной службы государственной регистрации, кадастра и картографии по Костромской области
полное наименование органа регистрации прав

Выписка из Единого государственного реестра недвижимости об основных характеристиках и зарегистрированных правах на объект недвижимости

Сведения об основных характеристиках объекта недвижимости

В Единый государственный реестр недвижимости внесены следующие сведения:

Раздел 1 Лист 1

Сооружение вид объекта недвижимости			
Лист №1 Раздел 1	Всего листов раздела 1: 1	Всего разделов: 2	Всего листов выписки: 2

2 марта 2019г.	
Кадастровый номер:	44:27:000000:13327
Номер кадастрового квартала:	44:27:000000
Дата присвоения кадастрового номера:	15.12.2013
Ранее присвоенный государственный учетный номер:	Инвентарный номер 0916/01; Условный номер 44:27:00:00000:0916/01
Адрес:	Костромская обл., г.Кострома, проспект Мира, улицы Калиновская, Галичская, Маршала Новикова. Тепловая сеть в квартале №131
Основная характеристика (для сооружения):	данные отсутствуют
Назначение:	Классификатор видов назначений объектов
Наименование:	линейный объект
Количество этажей, в том числе подземных этажей:	данные отсутствуют
Год ввода в эксплуатацию по завершении строительства:	данные отсутствуют
Год завершения строительства:	данные отсутствуют
Кадастровая стоимость, руб.:	8943.5
Кадастровые номера иных объектов недвижимости, в пределах которых расположен объект недвижимости:	данные отсутствуют
Кадастровые номера помещений, машино-мест, расположенных в здании или сооружении:	данные отсутствуют
Виды разрешенного использования:	данные отсутствуют
Статус записи об объекте недвижимости:	Сведения об объекте недвижимости имеют статус "актуальные, ранее учтенные"
Особые отметки:	Право (ограничение права, обременение объекта недвижимости) зарегистрировано на объект недвижимости с назначением: тепловая сеть . Сведения для заполнения разделов: 4 - Описание местоположения объекта недвижимости, отсутствуют.
Получатель выписки:	Куликов Константин Борисович (представитель правообладателя), Правообладатель: УПРАВЛЕНИЕ ИМУЩЕСТВЕННЫХ И ЗЕМЕЛЬНЫХ ОТНОШЕНИЙ АДМИНИСТРАЦИИ ГОРОДА КОСТРОМЫ

полное наименование должности	подпись	инициалы, фамилия

М.П.

Раздел 2

Выписка из Единого государственного реестра недвижимости об основных характеристиках и зарегистрированных правах на объект недвижимости

Сведения о зарегистрированных правах

Сооружение вид объекта недвижимости			
Лист №1 Раздел 2	Всего листов раздела 2: 1	Всего разделов: 2	Всего листов выписки: 2

2 марта 2019г.	
Кадастровый номер:	44:27:000000:13327

1	Правообладатель (правообладатели):	1.1	Муниципальное унитарное предприятие гор. Костромы "Городские сети", ИНН: 4401099890
2	Вид, номер и дата государственной регистрации права:	2.1	Хозяйственное ведение 44:27:000000:13327-44/012/2019-3 02.03.2019 13:27:22
3	Документы-основания	3.1	Постановление Администрации города Костромы, № 1446, Выдан 07.08.2009 Акт о приеме-передаче здания (сооружения), № 2, Выдан 07.08.2009
4	Ограничение прав и обременение объекта недвижимости:	не зарегистрировано	
1	Правообладатель (правообладатели):	1.2	Муниципальное образование г.Кострома
2	Вид, номер и дата государственной регистрации права:	2.2	Собственность 44-01.27-63.2003-2292 23.01.2004 00:00:00
3	Документы-основания	3.2	Постановление Главы администрации г.Костромы, № 534, Выдан 04.03.1994
4	Ограничение прав и обременение объекта недвижимости:	не зарегистрировано	
5	Сведения о наличии решения об изъятии объекта недвижимости для государственных и муниципальных нужд:	данные отсутствуют	
6	Сведения об осуществлении государственной регистрации сделки, права, ограничения права без необходимого в силу закона согласия третьего лица, органа:	данные отсутствуют	

полное наименование должности	подпись	инициалы, фамилия

М.П.

264

Управление Федеральной службы государственной регистрации, кадастра и картографии по Костромской области
полное наименование органа регистрации прав

Выписка из Единого государственного реестра недвижимости об основных характеристиках и зарегистрированных правах на объект недвижимости

Сведения об основных характеристиках объекта недвижимости

В Единый государственный реестр недвижимости внесены следующие сведения:

Раздел 1 Лист 1

Сооружение
вид объекта недвижимости

Лист №1 Раздел 1	Всего листов раздела 1: 1	Всего разделов: 2	Всего листов выписки: 2

2 марта 2019г.	
Кадастровый номер:	44:27:070301:1898

Номер кадастрового квартала:	44:27:070301
Дата присвоения кадастрового номера:	01.12.2013
Ранее присвоенный государственный учетный номер:	Инвентарный номер IV-1167; Условный номер 44:27:00:00000:IV-1167
Адрес:	Костромская обл., г.Кострома, ш. Кинешемское, дом 72, Тепловая сеть от котельной, расположенной на территории школы-интерната №3
Основная характеристика (для сооружения):	данные отсутствуют
Назначение:	Нежилое
Наименование:	линейный объект
Количество этажей, в том числе подземных этажей:	-, в том числе подземных 0
Год ввода в эксплуатацию по завершении строительства:	данные отсутствуют
Год завершения строительства:	данные отсутствуют
Кадастровая стоимость, руб.:	8943.5
Кадастровые номера иных объектов недвижимости, в пределах которых расположен объект недвижимости:	44:27:070301:2406
Кадастровые номера помещений, машино-мест, расположенных в здании или сооружении:	данные отсутствуют
Виды разрешенного использования:	данные отсутствуют
Статус записи об объекте недвижимости:	Сведения об объекте недвижимости имеют статус "актуальные, ранее учтенные"
Особые отметки:	Право (ограничение права, обременение объекта недвижимости) зарегистрировано на объект недвижимости с назначением: тепловые сети . Сведения для заполнения разделов: 4 - Описание местоположения объекта недвижимости, отсутствуют.
Получатель выписки:	Куликов Константин Борисович (представитель правообладателя), Правообладатель: УПРАВЛЕНИЕ ИМУЩЕСТВЕННЫХ И ЗЕМЕЛЬНЫХ ОТНОШЕНИЙ АДМИНИСТРАЦИИ ГОРОДА КОСТРОМЫ

полное наименование должности	подпись	инициалы, фамилия

М.П.

Раздел 2

Выписка из Единого государственного реестра недвижимости об основных характеристиках и зарегистрированных правах на объект недвижимости

Сведения о зарегистрированных правах

Сооружение
вид объекта недвижимости

Лист №1 Раздел 2	Всего листов раздела 2: 1	Всего разделов: 2	Всего листов выписки: 2

2 марта 2019г.	
Кадастровый номер:	44:27:070301:1898

1	Правообладатель (правообладатели):	1.1	Муниципальное унитарное предприятие гор. Костромы "Городские сети", ИНН: 4401099890
2	Вид, номер и дата государственной регистрации права:	2.1	Хозяйственное ведение 44:27:070301:1898-44/012/2019-3 02.03.2019 13:17:55
3	Документы-основания	3.1	Постановление Администрации города Костромы , № 1446, Выдан 07.08.2009 Акт о приеме-передаче здания (сооружения), № 2, Выдан 07.08.2009
4	Ограничение прав и обременение объекта недвижимости:	не зарегистрировано	
1	Правообладатель (правообладатели):	1.2	Муниципальное образование городской округ г.Кострома
2	Вид, номер и дата государственной регистрации права:	2.2	Собственность 44-01.27-36.2004-182 09.02.2004 00:00:00
3	Документы-основания	3.2	Постановление Главы администрации г.Костромы, № 534, Выдан 04.03.1994 Приказ Председателя комитета по управлению имуществом администрации г. Костромы, № 87, Выдан 11.03.1994
4	Ограничение прав и обременение объекта недвижимости:	не зарегистрировано	
5	Сведения о наличии решения об изъятии объекта недвижимости для государственных и муниципальных нужд:	данные отсутствуют	
6	Сведения об осуществлении государственной регистрации сделки, права, ограничения права без необходимого в силу закона согласия третьего лица, органа:	данные отсутствуют	

полное наименование должности	подпись	инициалы, фамилия

М.П.

Управление Федеральной службы государственной регистрации, кадастра и картографии по Костромской области
Полное наименование органа регистрации прав

Выписка из Единого государственного реестра недвижимости об основных характеристиках и зарегистрированных правах на объект недвижимости

Сведения об основных характеристиках объекта недвижимости

В Единый государственный реестр недвижимости внесены следующие сведения:

Раздел 1 Лист 1

Сооружение
вид объекта недвижимости

Лист №1 Раздел 1	Всего листов раздела 1: 1	Всего разделов: 2	Всего листов выписки: 3

10 марта 2019г.	
Кадастровый номер:	44:27:000000:14792
Номер кадастрового квартала:	44:27:000000
Дата присвоения кадастрового номера:	19.06.2014
Ранее присвоенный государственный учетный номер:	Инвентарный номер IV-155; Условный номер 44:27:00:00000:IV-155
Адрес:	Костромская область, г Кострома, ул Катушечная, ул Беговая, ул Маяковского, ул Калиновская
Основная характеристика (для сооружения):	данные отсутствуют
Назначение:	Нежилое
Наименование:	сооружение: Тепловые сети с сетями горячего водоснабжения в квартале №75
Количество этажей, в том числе подземных этажей:	-, в том числе подземных 0
Год ввода в эксплуатацию по завершении строительства:	данные отсутствуют
Год завершения строительства:	данные отсутствуют
Кадастровая стоимость, руб.:	8943.5
Кадастровые номера иных объектов недвижимости, в пределах которых расположен объект недвижимости:	данные отсутствуют
Кадастровые номера помещений, машино-мест, расположенных в здании или сооружении:	данные отсутствуют
Виды разрешенного использования:	данные отсутствуют
Статус записи об объекте недвижимости:	Сведения об объекте недвижимости имеют статус "актуальные, ранее учтенные"
Особые отметки:	Право (ограничение права, обременение объекта недвижимости) зарегистрировано на объект недвижимости с назначением: тепловая сеть с сетями горячего водоснабжения . Сведения для заполнения разделов: 4 - Описание местоположения объекта недвижимости, отсутствуют.
Получатель выписки:	Куликов Константин Борисович (представитель правообладателя), Правообладатель: УПРАВЛЕНИЕ ИМУЩЕСТВЕННЫХ И ЗЕМЕЛЬНЫХ ОТНОШЕНИЙ АДМИНИСТРАЦИИ ГОРОДА КОСТРОМЫ

полное наименование должности	подпись	инициалы, фамилия

М.П.

Раздел 2

Выписка из Единого государственного реестра недвижимости об основных характеристиках и зарегистрированных правах на объект недвижимости

Сведения о зарегистрированных правах

Сооружение
вид объекта недвижимости

Лист №1 Раздел 2	Всего листов раздела 2: 2	Всего разделов: 2	Всего листов выписки: 3

10 марта 2019г.	
Кадастровый номер:	44:27:000000:14792

1	Правообладатель (правообладатели):	1.1	Муниципальное унитарное предприятие города Костромы "Городские сети", ИНН: 4401099890
2	Вид, номер и дата государственной регистрации права:	2.1	Хозяйственное ведение 44:27:000000:14792-44/012/2019-3 10.03.2019 18:48:21
3	Документы-основания	3.1	Постановление Администрации города Костромы "О закреплении имущества за муниципальным унитарным предприятием города Костромы "Городские сети" на праве хозяйственного ведения", № 1446, Выдан 07.08.2009 Акт о приеме-передаче здания(сооружения), № 2, Выдан 07.08.2009 Комитет по управлению городскими землями и муниципальным имуществом Администрации города Костромы
4	Ограничение прав и обременение объекта недвижимости:	не зарегистрировано	
1	Правообладатель (правообладатели):	1.2	Муниципальное образование городской округ город Кострома
2	Вид, номер и дата государственной регистрации права:	2.2	Собственность 44-01.27-65.2003-3214 29.12.2003 00:00:00
3	Документы-основания	3.2	Постановление Главы администрации г.Костромы, № 534, Выдан 04.03.1994 Приказ Председателя комитета по управлению имуществом администрации г. Костромы, № 87, Выдан 11.03.1994 Постановление Главы самоуправления г.Костромы, № 871, Выдан 20.03.1997 Приказ Председателя комитета по управлению имуществом администрации г. Костромы, № 461, Выдан 14.05.1997 Постановление Администрации города Костромы, № 3301, Выдан 04.11.1996 Приказ Председателя комитета по управлению имуществом администрации г. Костромы, № 1068, Выдан 13.11.1996
4	Ограничение прав и обременение объекта недвижимости:	не зарегистрировано	

полное наименование должности	подпись	инициалы, фамилия

М.П.

266

Сооружение			
вид объекта недвижимости			
Лист №2 Раздел 2	Всего листов раздела 2: 2	Всего разделов: 2	Всего листов выписки: 3

10 марта 2019г.	
Кадастровый номер:	44:27:000000:14792

5	Сведения о наличии решения об изъятии объекта недвижимости для государственных и муниципальных нужд:	данные отсутствуют
6	Сведения об осуществлении государственной регистрации сделки, права, ограничения права без необходимого в силу закона согласия третьего лица, органа:	данные отсутствуют

полное наименование должности	подпись	инициалы, фамилия

М.П.

Управление Федеральной службы государственной регистрации, кадастра и картографии по Костромской области

полное наименование органа регистрации прав

Выписка из Единого государственного реестра недвижимости об основных характеристиках и зарегистрированных правах на объект недвижимости

Сведения об основных характеристиках объекта недвижимости

В Единый государственный реестр недвижимости внесены следующие сведения:

Раздел 1 Лист 1

Сооружение			
вид объекта недвижимости			
Лист №1 Раздел 1	Всего листов раздела 1: 1	Всего разделов: 2	Всего листов выписки: 2

10 марта 2019г.	
Кадастровый номер:	44:27:000000:3279
Номер кадастрового квартала:	44:27:000000
Дата присвоения кадастрового номера:	28.11.2011
Ранее присвоенный государственный учетный номер:	Инвентарный номер 0959_01; Инвентарный номер 0959/01; Условный номер 44:27:00:00000:0959/01
Адрес:	Костромская область, г Кострома, пр-кт Рабочий, ул 5-ая Рабочая, ул Нового Быта, ул 7-ая Рабочая
Основная характеристика (для сооружения):	тип: протяженность; значение: 489; единица измерения: в метрах
Назначение:	Тепловые сети
Наименование:	Тепловые сети
Количество этажей, в том числе подземных этажей:	-, в том числе подземных 0
Год ввода в эксплуатацию по завершении строительства:	данные отсутствуют
Год завершения строительства:	данные отсутствуют
Кадастровая стоимость, руб.:	8943,5
Кадастровые номера иных объектов недвижимости, в пределах которых расположен объект недвижимости:	данные отсутствуют
Кадастровые номера помещений, машино-мест, расположенных в здании или сооружении:	данные отсутствуют
Виды разрешенного использования:	данные отсутствуют
Статус записи об объекте недвижимости:	Сведения об объекте недвижимости имеют статус "актуальные, ранее учтенные"
Особые отметки:	Право (ограничение права, обременение объекта недвижимости) зарегистрировано на объект недвижимости с назначением: тепловая сеть; наименованием: сооружение "Тепловая сеть в кварталах №№94,95" . Сведения для заполнения разделов: 4 - Описание местоположения объекта недвижимости, отсутствуют.
Получатель выписки:	Куликов Константин Борисович (представитель правообладателя), Правообладатель: УПРАВЛЕНИЕ ИМУЩЕСТВЕННЫХ И ЗЕМЕЛЬНЫХ ОТНОШЕНИЙ АДМИНИСТРАЦИИ ГОРОДА КОСТРОМЫ

полное наименование должности	подпись	инициалы, фамилия

М.П.

Раздел 2

Выписка из Единого государственного реестра недвижимости об основных характеристиках и зарегистрированных правах на объект недвижимости

Сведения о зарегистрированных правах

Сооружение			
вид объекта недвижимости			
Лист №1 Раздел 2	Всего листов раздела 2: 1	Всего разделов: 2	Всего листов выписки: 2

10 марта 2019г.	
Кадастровый номер:	44:27:000000:3279

1	Правообладатель (правообладатели):	1.1	Муниципальное унитарное предприятие гор. Костромы "Городские сети", ИНН: 4401099890
2	Вид, номер и дата государственной регистрации права:	2.1	Хозяйственное ведение 44:27:000000:3279-44/012/2019-1 10.03.2019 19:59:10
3	Документы-основания	3.1	Постановление Администрации города Костромы , № 1446, Выдан 07.08.2009 Акт о приеме-передаче здания (сооружения), № 2, Выдан 07.08.2009
4	Ограничение прав и обременение объекта недвижимости:	не зарегистрировано	
1	Правообладатель (правообладатели):	1.2	Муниципальное образование городской округ г.Кострома
2	Вид, номер и дата государственной регистрации права:	2.2	Собственность 44-01.27-36.2004-185 09.02.2004 00:00:00
3	Документы-основания	3.2	Постановление Главы администрации г.Костромы, № 534, Выдан 04.03.1994 Постановление Главы самоуправления г.Костромы, № 3301, Выдан 04.11.1996
4	Ограничение прав и обременение объекта недвижимости:	не зарегистрировано	
5	Сведения о наличии решения об изъятии объекта недвижимости для государственных и муниципальных нужд:	данные отсутствуют	
6	Сведения об осуществлении государственной регистрации сделки, права, ограничения права без необходимого в силу закона согласия третьего лица, органа:	данные отсутствуют	

полное наименование должности	подпись	инициалы, фамилия

М.П.

Управление Федеральной службы государственной регистрации, кадастра и картографии по Костромской области
полное наименование органа регистрации прав

Выписка из Единого государственного реестра недвижимости об основных характеристиках и зарегистрированных правах на объект недвижимости

Сведения об основных характеристиках объекта недвижимости

В Единый государственный реестр недвижимости внесены следующие сведения:

Раздел 1 Лист 1

Сооружение вид объекта недвижимости			
Лист №1 Раздел 1	Всего листов раздела 1: 1	Всего разделов: 2	Всего листов выписки: 2

10 марта 2019г.			
Кадастровый номер:	44:27:040328:1575		
Номер кадастрового квартала:	44:27:040328		
Дата присвоения кадастрового номера:	15.12.2013		
Ранее присвоенный государственный учетный номер:	Инвентарный номер IV-157; Условный номер 44:27:00:00000:IV-157		
Адрес:	Костромская обл., г.Кострома, Рабочий проспект, Рабочая, Юных пионеров, Тепловые сети от к-118 в квартале 82-98		
Основная характеристика (для сооружения):	тип	значение	единица измерения
	площадь	976.1	в квадратных метрах
Назначение:	Не определено		
Наименование:	сооружение - тепловые сети от к-118 в квартале 82-98 (Рабочий проспект, ул.Рабочая, ул.Юных Пионеров))		
Количество этажей, в том числе подземных этажей:	данные отсутствуют		
Год ввода в эксплуатацию по завершении строительства:	данные отсутствуют		
Год завершения строительства:	данные отсутствуют		
Кадастровая стоимость, руб.:	8943.5		
Кадастровые номера иных объектов недвижимости, в пределах которых расположен объект недвижимости:	44:27:090520:7		
Кадастровые номера помещений, машино-мест, расположенных в здании или сооружении:	данные отсутствуют		
Виды разрешенного использования:	данные отсутствуют		
Статус записи об объекте недвижимости:	Сведения об объекте недвижимости имеют статус "актуальные, ранее учтенные"		
Особые отметки:	Право (ограничение права, обременение объекта недвижимости) зарегистрировано на объект недвижимости с назначением: нежилое . Сведения для заполнения разделов: 4 - Описание местоположения объекта недвижимости, отсутствуют.		
Получатель выписки:	Куликов Константин Борисович (представитель правообладателя), Правообладатель: УПРАВЛЕНИЕ ИМУЩЕСТВЕННЫХ И ЗЕМЕЛЬНЫХ ОТНОШЕНИЙ АДМИНИСТРАЦИИ ГОРОДА КОСТРОМЫ		

полное наименование должности	подпись	инициалы, фамилия

М.П.

Раздел 2

Выписка из Единого государственного реестра недвижимости об основных характеристиках и зарегистрированных правах на объект недвижимости

Сведения о зарегистрированных правах

Сооружение вид объекта недвижимости			
Лист №1 Раздел 2	Всего листов раздела 2: 1	Всего разделов: 2	Всего листов выписки: 2

10 марта 2019г.			
Кадастровый номер:	44:27:040328:1575		

1	Правообладатель (правообладатели):	1.1	Муниципальное унитарное предприятие гор. Костромы "Городские сети", ИНН: 4401099890
2	Вид, номер и дата государственной регистрации права:	2.1	Хозяйственное ведение 44:27:040328:1575-44/012/2019-2 10.03.2019 18:51:04
3	Документы-основания	3.1	Постановление Администрации города Костромы , № 1446, Выдан 07.08.2009 Акт о приеме-передаче здания (сооружения), № 2, Выдан 07.08.2009
4	Ограничение прав и обременение объекта недвижимости:	не зарегистрировано	
1	Правообладатель (правообладатели):	1.2	Муниципальное образование городской округ город Кострома
2	Вид, номер и дата государственной регистрации права:	2.2	Собственность 44-01.27-97.2003-732 02.09.2003 00:00:00
3	Документы-основания	3.2	Постановление Администрации г. Костромы, № 534, Выдан 04.03.1994
4	Ограничение прав и обременение объекта недвижимости:	не зарегистрировано	
5	Сведения о наличии решения об изъятии объекта недвижимости для государственных и муниципальных нужд:	данные отсутствуют	
6	Сведения об осуществлении государственной регистрации сделки, права, ограничения права без необходимого в силу закона согласия третьего лица, органа:	данные отсутствуют	

полное наименование должности	подпись	инициалы, фамилия

М.П.

268

Управление Федеральной службы государственной регистрации, кадастра и картографии по Костромской области

полное наименование органа регистрации прав

Выписка из Единого государственного реестра недвижимости об основных характеристиках и зарегистрированных правах на объект недвижимости

Сведения об основных характеристиках объекта недвижимости

В Единый государственный реестр недвижимости внесены следующие сведения:

Раздел 1 Лист 1

Сооружение вид объекта недвижимости			
Лист №1 Раздел 1	Всего листов раздела 1: 1	Всего разделов: 2	Всего листов выписки: 2

12 марта 2019г.	
Кадастровый номер:	44:27:070109:4825

Номер кадастрового квартала:	44:27:070109		
Дата присвоения кадастрового номера:	30.08.2017		
Ранее присвоенный государственный учетный номер:	Инвентарный номер IV-1264 28.02.2002 ГУП - Костромское областное БТИ "Взаимопомощь"; Условный номер 44:27:00:00000:IV-1264		
Адрес:	Костромская область, г Кострома, ул Волжская, Участок теплотрассы от камеры ТК-6 до жилого дома №20 по улице Волжской		
Основная характеристика (для сооружения):	тип	значение	единица измерения
	протяженность	155	в метрах
Назначение:	Нежилое		
Наименование:	линейный объект		
Количество этажей, в том числе подземных этажей:	-, в том числе подземных 0		
Год ввода в эксплуатацию по завершении строительства:	данные отсутствуют		
Год завершения строительства:	данные отсутствуют		
Кадастровая стоимость, руб.:	не определена		
Кадастровые номера иных объектов недвижимости, в пределах которых расположен объект недвижимости:	44:27:070109:698		
Кадастровые номера помещений, машино-мест, расположенных в здании или сооружении:	данные отсутствуют		
Виды разрешенного использования:	данные отсутствуют		
Статус записи об объекте недвижимости:	Сведения об объекте недвижимости имеют статус "актуальные, ранее учтенные"		
Особые отметки:	Сведения для заполнения разделов: 4 - Описание местоположения объекта недвижимости, отсутствуют.		
Получатель выписки:	Куликов Константин Борисович (представитель правообладателя), Правообладатель: УПРАВЛЕНИЕ ИМУЩЕСТВЕННЫХ И ЗЕМЕЛЬНЫХ ОТНОШЕНИЙ АДМИНИСТРАЦИИ ГОРОДА КОСТРОМЫ		

полное наименование должности	подпись	инициалы, фамилия

М.П.

Раздел 2

Выписка из Единого государственного реестра недвижимости об основных характеристиках и зарегистрированных правах на объект недвижимости

Сведения о зарегистрированных правах

Сооружение вид объекта недвижимости			
Лист №1 Раздел 2	Всего листов раздела 2: 1	Всего разделов: 2	Всего листов выписки: 2

12 марта 2019г.	
Кадастровый номер:	44:27:070109:4825

1	Правообладатель (правообладатели):	1.1	Муниципальное унитарное предприятие города Костромы "Городские сети", ИНН: 4401099890
2	Вид, номер и дата государственной регистрации права:	2.1	Хозяйственное ведение 44:27:070109:4825-44/012/2019-1 12.03.2019 13:28:58
3	Документы-основания	3.1	Постановление Администрации города Костромы , № 2254, Выдан 20.08.2014 Акт о приеме-передаче здания (сооружения), № 252, Выдан 26.08.2014
4	Ограничение прав и обременение объекта недвижимости:	не зарегистрировано	
1	Правообладатель (правообладатели):	1.2	Муниципальное образование г.Кострома
2	Вид, номер и дата государственной регистрации права:	2.2	Собственность 44-01.27-98.2003-766 22.08.2003 00:00:00
3	Документы-основания	3.2	Решение Арбитражного суда Костромской области, Выдан 25.06.2003
4	Ограничение прав и обременение объекта недвижимости:	не зарегистрировано	
5	Сведения о наличии решения об изъятии объекта недвижимости для государственных и муниципальных нужд:	данные отсутствуют	
6	Сведения об осуществлении государственной регистрации сделки, права, ограничения права без необходимого в силу закона согласия третьего лица, органа:	данные отсутствуют	

полное наименование должности	подпись	инициалы, фамилия

М.П.

269

Управление Федеральной службы государственной регистрации, кадастра и картографии по Костромской области
полное наименование органа регистрации прав

Выписка из Единого государственного реестра недвижимости об основных характеристиках и зарегистрированных правах на объект недвижимости

Сведения об основных характеристиках объекта недвижимости

В Единый государственный реестр недвижимости внесены следующие сведения:

Раздел 1 Лист 1

Сооружение			
вид объекта недвижимости			
Лист №1 Раздел 1	Всего листов раздела 1: 1	Всего разделов: 2	Всего листов выписки: 2

28 февраля 2019г.			
Кадастровый номер:	44:27:000000:14772		
Номер кадастрового квартала:	44:27:000000		
Дата присвоения кадастрового номера:	19.06.2014		
Ранее присвоенный государственный учетный номер:	Инвентарный номер IV-1052; Условный номер 44:27:00:00000:IV-1052		
Адрес:	Костромская область, г Кострома, ул Водяная, д 95-а, Тепловые сети от котельной		
Основная характеристика (для сооружения):	тип	значение	единица измерения
	площадь	847	в квадратных метрах
Назначение:	Классификатор видов назначений объектов		
Наименование:	линейный объект		
Количество этажей, в том числе подземных этажей:	данные отсутствуют		
Год ввода в эксплуатацию по завершении строительства:	данные отсутствуют		
Год завершения строительства:	данные отсутствуют		
Кадастровая стоимость, руб.:	8943.5		
Кадастровые номера иных объектов недвижимости, в пределах которых расположен объект недвижимости:	данные отсутствуют		
Кадастровые номера помещений, машино-мест, расположенных в здании или сооружении:	данные отсутствуют		
Виды разрешенного использования:	данные отсутствуют		
Статус записи об объекте недвижимости:	Сведения об объекте недвижимости имеют статус "актуальные, ранее учтенные"		
Особые отметки:	Право (ограничение права, обременение объекта недвижимости) зарегистрировано на объект недвижимости с назначением: нежилое . Сведения для заполнения разделов: 4 - Описание местоположения объекта недвижимости, отсутствуют.		
Получатель выписки:	Куликов Константин Борисович (представитель правообладателя), Правообладатель: УПРАВЛЕНИЕ ИМУЩЕСТВЕННЫХ И ЗЕМЕЛЬНЫХ ОТНОШЕНИЙ АДМИНИСТРАЦИИ ГОРОДА КОСТРОМЫ		

полное наименование должности	подпись	инициалы, фамилия

М.П.

Раздел 2

Выписка из Единого государственного реестра недвижимости об основных характеристиках и зарегистрированных правах на объект недвижимости

Сведения о зарегистрированных правах

Сооружение			
вид объекта недвижимости			
Лист №1 Раздел 2	Всего листов раздела 2: 1	Всего разделов: 2	Всего листов выписки: 2

28 февраля 2019г.	
Кадастровый номер:	44:27:000000:14772

1	Правообладатель (правообладатели):	1.1	Муниципальное унитарное предприятие гор. Костромы "Городские сети", ИНН: 4401099890
2	Вид, номер и дата государственной регистрации права:	2.1	Хозяйственное ведение 44:27:000000:14772-44/012/2019-4 28.02.2019 18:04:06
3	Документы-основания	3.1	Постановление Администрации города Костромы , № 1446, Выдан 07.08.2009
4	Ограничение прав и обременение объекта недвижимости:	не зарегистрировано	
1	Правообладатель (правообладатели):	1.2	Муниципальное образование городской округ город Кострома
2	Вид, номер и дата государственной регистрации права:	2.2	Собственность 44-01.27-97.2003-733 02.09.2003 00:00:00
3	Документы-основания	3.2	Постановление Администрации г. Костромы, № 534, Выдан 04.03.1994
4	Ограничение прав и обременение объекта недвижимости:	не зарегистрировано	
5	Сведения о наличии решения об изъятии объекта недвижимости для государственных и муниципальных нужд:	данные отсутствуют	
6	Сведения об осуществлении государственной регистрации сделки, права, ограничения права без необходимого в силу закона согласия третьего лица, органа:	данные отсутствуют	

полное наименование должности	подпись	инициалы, фамилия

М.П.

270

Управление Федеральной службы государственной регистрации, кадастра и картографии по Костромской области

полное наименование органа регистрации прав

Выписка из Единого государственного реестра недвижимости об основных характеристиках и зарегистрированных правах на объект недвижимости

Сведения об основных характеристиках объекта недвижимости

В Единый государственный реестр недвижимости внесены следующие сведения:

Раздел 1 Лист 1

Сооружение			
вид объекта недвижимости			
Лист №1 Раздел 1	Всего листов раздела 1: 1	Всего разделов: 2	Всего листов выписки: 2

2 марта 2019г.	
Кадастровый номер:	44:27:000000:13303
Номер кадастрового квартала:	44:27:000000
Дата присвоения кадастрового номера:	15.12.2013
Ранее присвоенный государственный учетный номер:	Инвентарный номер III-1529; Условный номер 44:27/2:01.33577
Адрес:	Костромская область, г Кострома, ул Центральная, Профсоюзная, Волжская 2-я, Димитрова Тепловая сеть в квартале №450 (квартал базы)
Основная характеристика (для сооружения):	данные отсутствуют
Назначение:	Нежилое
Наименование:	линейный объект
Количество этажей, в том числе подземных этажей:	данных не имеет, в том числе подземных 0
Год ввода в эксплуатацию по завершении строительства:	данные отсутствуют
Год завершения строительства:	данные отсутствуют
Кадастровая стоимость, руб.:	8943.5
Кадастровые номера иных объектов недвижимости, в пределах которых расположен объект недвижимости:	данные отсутствуют
Кадастровые номера помещений, машино-мест, расположенных в здании или сооружении:	данные отсутствуют
Виды разрешенного использования:	данные отсутствуют
Статус записи об объекте недвижимости:	Сведения об объекте недвижимости имеют статус "актуальные, ранее учтенные"
Особые отметки:	Право (ограничение права, обременение объекта недвижимости) зарегистрировано на объект недвижимости с назначением: тепловые сети . Сведения для заполнения разделов: 4 - Описание местоположения объекта недвижимости, отсутствуют.
Получатель выписки:	Куликов Константин Борисович (представитель правообладателя), Правообладатель: УПРАВЛЕНИЕ ИМУЩЕСТВЕННЫХ И ЗЕМЕЛЬНЫХ ОТНОШЕНИЙ АДМИНИСТРАЦИИ ГОРОДА КОСТРОМЫ

полное наименование должности	подпись	инициалы, фамилия

М.П.

Раздел 2

Выписка из Единого государственного реестра недвижимости об основных характеристиках и зарегистрированных правах на объект недвижимости

Сведения о зарегистрированных правах

Сооружение			
вид объекта недвижимости			
Лист №1 Раздел 2	Всего листов раздела 2: 1	Всего разделов: 2	Всего листов выписки: 2

2 марта 2019г.	
Кадастровый номер:	44:27:000000:13303

1	Правообладатель (правообладатели):	1.1	Муниципальное унитарное предприятие г. Костромы "Городские сети", ИНН: 4401099890
2	Вид, номер и дата государственной регистрации права:	2.1	Хозяйственное ведение 44:27:000000:13303-44/012/2019-1 02.03.2019 13:16:13
3	Документы-основания	3.1	Постановление о закреплении имущества за муниципальным унитарным предприятием г.Костромы "Городские сети" на праве хозяйственного ведения, № 1446, Выдан 07.08.2009
4	Ограничение прав и обременение объекта недвижимости:	не зарегистрировано	
1	Правообладатель (правообладатели):	1.2	Муниципальное образование городской округ г.Кострома
2	Вид, номер и дата государственной регистрации права:	2.2	Собственность 44-01.27-36.2004-542 16.03.2004 00:00:00
3	Документы-основания	3.2	Постановление Главы администрации г.Костромы, № 534, Выдан 04.03.1994 Акт приемки-передачи основных средств, Выдан 02.02.1996 Постановление Главы самоуправления, № 3301, Выдан 04.11.1996
4	Ограничение прав и обременение объекта недвижимости:	не зарегистрировано	
5	Сведения о наличии решения об изъятии объекта недвижимости для государственных и муниципальных нужд:	данные отсутствуют	
6	Сведения об осуществлении государственной регистрации сделки, права, ограничения права без необходимого в силу закона согласия третьего лица, органа:	данные отсутствуют	

полное наименование должности	подпись	инициалы, фамилия

М.П.

271

Управление Федеральной службы государственной регистрации, кадастра и картографии по Костромской области
полное наименование органа регистрации прав

Выписка из Единого государственного реестра недвижимости об основных характеристиках и зарегистрированных правах на объект недвижимости

Сведения об основных характеристиках объекта недвижимости

В Единый государственный реестр недвижимости внесены следующие сведения:

Раздел 1 Лист 1

Сооружение вид объекта недвижимости			
Лист №1 Раздел 1	Всего листов раздела 1: 1	Всего разделов: 2	Всего листов выписки: 2

10 марта 2019г.	
Кадастровый номер:	44:27:000000:13297
Номер кадастрового квартала:	44:27:000000
Дата присвоения кадастрового номера:	15.12.2013
Ранее присвоенный государственный учетный номер:	Инвентарный номер IV-159; Условный номер 44:27:00:00000:IV-159
Адрес:	Костромская область, г Кострома, улицы МНовикова, Катушечная, Калиновская, пр Мира, тепловые сети в квартале №132
Основная характеристика (для сооружения):	тип: площадь; значение: 448; единица измерения: в квадратных метрах
Назначение:	Классификатор видов назначений объектов
Наименование:	линейный объект
Количество этажей, в том числе подземных этажей:	данные отсутствуют
Год ввода в эксплуатацию по завершении строительства:	данные отсутствуют
Год завершения строительства:	данные отсутствуют
Кадастровая стоимость, руб.:	8943.5
Кадастровые номера иных объектов недвижимости, в пределах которых расположен объект недвижимости:	данные отсутствуют
Кадастровые номера помещений, машино-мест, расположенных в здании или сооружении:	данные отсутствуют
Виды разрешенного использования:	данные отсутствуют
Статус записи об объекте недвижимости:	Сведения об объекте недвижимости имеют статус "актуальные, ранее учтенные"
Особые отметки:	Право (ограничение права, обременение объекта недвижимости) зарегистрировано на объект недвижимости с назначением: тепловые сети . Сведения для заполнения разделов: 4 - Описание местоположения объекта недвижимости, отсутствуют.
Получатель выписки:	Куликов Константин Борисович (представитель правообладателя), Правообладатель: УПРАВЛЕНИЕ ИМУЩЕСТВЕННЫХ И ЗЕМЕЛЬНЫХ ОТНОШЕНИЙ АДМИНИСТРАЦИИ ГОРОДА КОСТРОМЫ

полное наименование должности	подпись	инициалы, фамилия

М.П.

Раздел 2

Выписка из Единого государственного реестра недвижимости об основных характеристиках и зарегистрированных правах на объект недвижимости

Сведения о зарегистрированных правах

Сооружение вид объекта недвижимости			
Лист №1 Раздел 2	Всего листов раздела 2: 1	Всего разделов: 2	Всего листов выписки: 2

10 марта 2019г.	
Кадастровый номер:	44:27:000000:13297

1	Правообладатель (правообладатели):	1.1	Муниципальное унитарное предприятие гор. Костромы "Городские сети", ИНН: 4401099890
2	Вид, номер и дата государственной регистрации права:	2.1	Хозяйственное ведение 44:27:000000:13297-44/012/2019-2 10.03.2019 17:29:17
3	Документы-основания	3.1	Постановление Администрации города Костромы, № 1446, Выдан 07.08.2009 Акт о приеме-передаче здания (сооружения), № 2, Выдан 07.08.2009
4	Ограничение прав и обременение объекта недвижимости:	не зарегистрировано	
1	Правообладатель (правообладатели):	1.2	Муниципальное образование городской округ город Кострома
2	Вид, номер и дата государственной регистрации права:	2.2	Собственность 44-01.27-97.2003-707 05.08.2003 00:00:00
3	Документы-основания	3.2	Постановление Главы администрации г.Костромы, № 534, Выдан 04.03.1994
4	Ограничение прав и обременение объекта недвижимости:	не зарегистрировано	
5	Сведения о наличии решения об изъятии объекта недвижимости для государственных и муниципальных нужд:	данные отсутствуют	
6	Сведения об осуществлении государственной регистрации сделки, права, ограничения права без необходимого в силу закона согласия третьего лица, органа:	данные отсутствуют	

полное наименование должности	подпись	инициалы, фамилия

М.П.

272

Управление Федеральной службы государственной регистрации, кадастра и картографии по Костромской области

полное наименование органа регистрации прав

Выписка из Единого государственного реестра недвижимости об основных характеристиках и зарегистрированных правах на объект недвижимости

Сведения об основных характеристиках объекта недвижимости

В Единый государственный реестр недвижимости внесены следующие сведения:

Раздел 1 Лист 1

Сооружение			
вид объекта недвижимости			
Лист №1 Раздел 1	Всего листов раздела 1: 1	Всего разделов: 2	Всего листов выписки: 3

2 марта 2019г.	
Кадастровый номер:	44:27:000000:14624
Номер кадастрового квартала:	44:27:000000
Дата присвоения кадастрового номера:	12.05.2014
Ранее присвоенный государственный учетный номер:	Инвентарный номер IV-121; Условный номер 44:27:00:00000:IV-121
Адрес:	Костромская область, г Кострома, ул Ленина, Князева, просп Мира
Основная характеристика (для сооружения):	данные отсутствуют
Назначение:	Нежилое
Наименование:	сооружение : Тепловые сети
Количество этажей, в том числе подземных этажей:	-, в том числе подземных 0
Год ввода в эксплуатацию по завершении строительства:	данные отсутствуют
Год завершения строительства:	данные отсутствуют
Кадастровая стоимость, руб.:	8943.5
Кадастровые номера иных объектов недвижимости, в пределах которых расположен объект недвижимости:	данные отсутствуют
Кадастровые номера помещений, машино-мест, расположенных в здании или сооружении:	данные отсутствуют
Виды разрешенного использования:	данные отсутствуют
Статус записи об объекте недвижимости:	Сведения об объекте недвижимости имеют статус "актуальные, ранее учтенные"
Особые отметки:	Право (ограничение права, обременение объекта недвижимости) зарегистрировано на объект недвижимости с назначением. тепловая сеть . Сведения для заполнения разделов: 4 - Описание местоположения объекта недвижимости, отсутствуют.
Получатель выписки:	Куликов Константин Борисович (представитель правообладателя), Правообладатель: УПРАВЛЕНИЕ ИМУЩЕСТВЕННЫХ И ЗЕМЕЛЬНЫХ ОТНОШЕНИЙ АДМИНИСТРАЦИИ ГОРОДА КОСТРОМЫ

полное наименование должности	подпись	инициалы, фамилия

М.П.

Раздел 2

Выписка из Единого государственного реестра недвижимости об основных характеристиках и зарегистрированных правах на объект недвижимости

Сведения о зарегистрированных правах

Сооружение			
вид объекта недвижимости			
Лист №1 Раздел 2	Всего листов раздела 2: 2	Всего разделов: 2	Всего листов выписки: 3

2 марта 2019г.	
Кадастровый номер:	44:27:000000:14624

1	Правообладатель (правообладатели):	1.1	Муниципальное унитарное предприятие гор. Костромы "Городские сети", ИНН: 4401099890
2	Вид, номер и дата государственной регистрации права:	2.1	Хозяйственное ведение 44:27:000000:14624-44/012/2019-3 02.03.2019 13:31:35
3	Документы-основания	3.1	Постановление Администрации города Костромы , Выдан 07.08.2009 Акт о приеме-передаче здания (сооружения), № 2, Выдан 07.08.2009
4	Ограничение прав и обременение объекта недвижимости:	не зарегистрировано	
1	Правообладатель (правообладатели):	1.2	Муниципальное образование городской округ город Кострома
2	Вид, номер и дата государственной регистрации права:	2.2	Собственность 44-01.27-98.2003-1334 14.11.2003 00:00:00
3	Документы-основания	3.2	Постановление Главы администрации г.Костромы, № 534, Выдан 04.03.1994 Приказ Председателя комитета по управлению имуществом администрации г. Костромы, № 87, Выдан 11.03.1994 Постановление Главы самоуправления г.Костромы, № 29, Выдан 04.01.1996 Акт приемки-передачи основных средств, Выдан 27.01.1998 Акт приемки-передачи основных средств, Выдан 01.06.1995
4	Ограничение прав и обременение объекта недвижимости:	не зарегистрировано	

полное наименование должности	подпись	инициалы, фамилия

М.П.

Сооружение			
вид объекта недвижимости			
Лист №2 Раздел 2	Всего листов раздела 2: 2	Всего разделов: 2	Всего листов выписки: 3

2 марта 2019г.	
Кадастровый номер:	44:27:000000:14624

5	Сведения о наличии решения об изъятии объекта недвижимости для государственных и муниципальных нужд:	данные отсутствуют
6	Сведения об осуществлении государственной регистрации сделки, права, ограничения права без необходимого в силу закона согласия третьего лица, органа:	данные отсутствуют

полное наименование должности	подпись	инициалы, фамилия

М.П.

Управление Федеральной службы государственной регистрации, кадастра и картографии по Костромской области
полное наименование органа регистрации прав

Выписка из Единого государственного реестра недвижимости об основных характеристиках и зарегистрированных правах на объект недвижимости

Сведения об основных характеристиках объекта недвижимости

В Единый государственный реестр недвижимости внесены следующие сведения:

Раздел 1 Лист 1

Сооружение
вид объекта недвижимости

Лист №1 Раздел 1	Всего листов раздела 1: 1	Всего разделов: 2	Всего листов выписки: 2

2 марта 2019г.	
Кадастровый номер:	44:27:080609:829
Номер кадастрового квартала:	44:27:080609
Дата присвоения кадастрового номера:	15.12.2013
Ранее присвоенный государственный учетный номер:	Инвентарный номер IV-1109; Условный номер 44:27:00:00000:IV-1109
Адрес:	Костромская обл., г.Кострома, пр-д Березовый, дом 1, строение 1, тепловая сеть от котельной
Основная характеристика (для сооружения):	тип: площадь; значение: 181; единица измерения: в квадратных метрах
Назначение:	Классификатор видов назначений объектов
Наименование:	линейный объект
Количество этажей, в том числе подземных этажей:	данные отсутствуют
Год ввода в эксплуатацию по завершении строительства:	данные отсутствуют
Год завершения строительства:	данные отсутствуют
Кадастровая стоимость, руб.:	8943.5
Кадастровые номера иных объектов недвижимости, в пределах которых расположен объект недвижимости:	44:27:080426:27
Кадастровые номера помещений, машино-мест, расположенных в здании или сооружении:	данные отсутствуют
Виды разрешенного использования:	данные отсутствуют
Статус записи об объекте недвижимости:	Сведения об объекте недвижимости имеют статус "актуальные, ранее учтенные"
Особые отметки:	Право (ограничение права, обременение объекта недвижимости) зарегистрировано на объект недвижимости с назначением: тепловая сеть . Сведения для заполнения разделов: 4 - Описание местоположения объекта недвижимости, отсутствуют.
Получатель выписки:	Куликов Константин Борисович (представитель правообладателя), Правообладатель: УПРАВЛЕНИЕ ИМУЩЕСТВЕННЫХ И ЗЕМЕЛЬНЫХ ОТНОШЕНИЙ АДМИНИСТРАЦИИ ГОРОДА КОСТРОМЫ

полное наименование должности	подпись	инициалы, фамилия

М.П.

Раздел 2

Выписка из Единого государственного реестра недвижимости об основных характеристиках и зарегистрированных правах на объект недвижимости

Сведения о зарегистрированных правах

Сооружение
вид объекта недвижимости

Лист №1 Раздел 2	Всего листов раздела 2: 1	Всего разделов: 2	Всего листов выписки: 2

2 марта 2019г.	
Кадастровый номер:	44:27:080609:829

1	Правообладатель (правообладатели):	1.1	Муниципальное унитарное предприятие города Костромы"Городские сети", ИНН: 4401099890
2	Вид, номер и дата государственной регистрации права:	2.1	Хозяйственное ведение 44:27:080609:829-44/012/2019-3 02.03.2019 13:54:03
3	Документы-основания	3.1	Постановление Администрации города Костромы, № 1446, Выдан 07.08.2009
4	Ограничение прав и обременение объекта недвижимости:	не зарегистрировано	
1	Правообладатель (правообладатели):	1.2	Муниципальное образование городской округ город Кострома
2	Вид, номер и дата государственной регистрации права:	2.2	Собственность 44-01.27-67.2003-501 09.06.2003 00:00:00
3	Документы-основания	3.2	Постановление Администрации г. Костромы, № 534, Выдан 04.03.1994
4	Ограничение прав и обременение объекта недвижимости:	не зарегистрировано	
5	Сведения о наличии решения об изъятии объекта недвижимости для государственных и муниципальных нужд:	данные отсутствуют	
6	Сведения об осуществлении государственной регистрации сделки, права, ограничения права без необходимого в силу закона согласия третьего лица, органа:	данные отсутствуют	

полное наименование должности	подпись	инициалы, фамилия

М.П.

Управление Федеральной службы государственной регистрации, кадастра и картографии по Костромской области
полное наименование органа регистрации прав

Выписка из Единого государственного реестра недвижимости об основных характеристиках и зарегистрированных правах на объект недвижимости

Сведения об основных характеристиках объекта недвижимости

В Единый государственный реестр недвижимости внесены следующие сведения:

Раздел 1 Лист 1

Сооружение
вид объекта недвижимости

Лист №1 Раздел 1	Всего листов раздела 1: 1	Всего разделов: 2	Всего листов выписки: 2

1 марта 2019г.	
Кадастровый номер:	44:27:070239:1279

Номер кадастрового квартала:	44:27:070239		
Дата присвоения кадастрового номера:	28.11.2011		
Ранее присвоенный государственный учетный номер:	Инвентарный номер III-2088, Условный номер 44:27/2:01.33430		
Адрес:	Костромская область, г Кострома, Тепловая сеть в квартале №361 по ул Центральная, ул Профсоюзная, ул Димитрова		
Основная характеристика (для сооружения):	тип	значение	единица измерения
	протяженность	1131	в метрах
Назначение:	Тепловые сети		
Наименование:	Тепловые сети		
Количество этажей, в том числе подземных этажей:	данные отсутствуют		
Год ввода в эксплуатацию по завершении строительства:	данные отсутствуют		
Год завершения строительства:	данные отсутствуют		
Кадастровая стоимость, руб.:	8943.5		
Кадастровые номера иных объектов недвижимости, в пределах которых расположен объект недвижимости:	данные отсутствуют		
Кадастровые номера помещений, машино-мест, расположенных в здании или сооружении:	данные отсутствуют		
Виды разрешенного использования:	данные отсутствуют		
Статус записи об объекте недвижимости:	Сведения об объекте недвижимости имеют статус "актуальные, ранее учтенные"		
Особые отметки:	Право (ограничение права, обременение объекта недвижимости) зарегистрировано на объект недвижимости с назначением: тепловая сеть; наименованием: линейный объект . Сведения для заполнения разделов: 4 - Описание местоположения объекта недвижимости, отсутствуют.		
Получатель выписки:	Куликов Константин Борисович (представитель правообладателя), Правообладатель: УПРАВЛЕНИЕ ИМУЩЕСТВЕННЫХ И ЗЕМЕЛЬНЫХ ОТНОШЕНИЙ АДМИНИСТРАЦИИ ГОРОДА КОСТРОМЫ		

полное наименование должности	подпись	инициалы, фамилия

М.П.

Раздел 2

Выписка из Единого государственного реестра недвижимости об основных характеристиках и зарегистрированных правах на объект недвижимости

Сведения о зарегистрированных правах

Сооружение
вид объекта недвижимости

Лист №1 Раздел 2	Всего листов раздела 2: 1	Всего разделов: 2	Всего листов выписки: 2

1 марта 2019г.	
Кадастровый номер:	44:27:070239:1279

1	Правообладатель (правообладатели):	1.1	Муниципальное унитарное предприятие города Костромы"Городские сети", ИНН: 4401099890
2	Вид, номер и дата государственной регистрации права:	2.1	Хозяйственное ведение 44:27:070239:1279-44/012/2019-1 01.03.2019 15:19:25
3	Документы-основания	3.1	Постановление Администрации города Костромы, № 1446, Выдан 07.08.2009
4	Ограничение прав и обременение объекта недвижимости:	не зарегистрировано	
1	Правообладатель (правообладатели):	1.2	Муниципальное образование городской округ г.Кострома
2	Вид, номер и дата государственной регистрации права:	2.2	Собственность 44-01.27-45.2004-625 18.03.2004 00:00:00
3	Документы-основания	3.2	Постановление Главы администрации г.Костромы, № 534, Выдан 04.03.1994 Акт приемки-передачи основных средств, Выдан 03.02.1997 Договор передачи имущества, Выдан 19.03.2003
4	Ограничение прав и обременение объекта недвижимости:	не зарегистрировано	
5	Сведения о наличии решения об изъятии объекта недвижимости для государственных и муниципальных нужд:	данные отсутствуют	
6	Сведения об осуществлении государственной регистрации сделки, права, ограничения права без необходимого в силу закона согласия третьего лица, органа:	данные отсутствуют	

полное наименование должности	подпись	инициалы, фамилия

М.П.

Управление Федеральной службы государственной регистрации, кадастра и картографии по Костромской области
полное наименование органа регистрации прав

Выписка из Единого государственного реестра недвижимости об основных характеристиках и зарегистрированных правах на объект недвижимости

Сведения об основных характеристиках объекта недвижимости

В Единый государственный реестр недвижимости внесены следующие сведения:

Раздел 1 Лист 1

Сооружение
вид объекта недвижимости

Лист №1 Раздел 1	Всего листов раздела 1: 1	Всего разделов: 2	Всего листов выписки: 2

1 марта 2019г.	
Кадастровый номер:	44:27:000000:14710
Номер кадастрового квартала:	44:27:000000
Дата присвоения кадастрового номера:	19.06.2014
Ранее присвоенный государственный учетный номер:	Инвентарный номер IV-152; Условный номер 44:27:00:00000:IV-152
Адрес:	Костромская область, г Кострома, ул Борьбы, Терешковой, Козуева, Красная Слобода, Тепловые сети в квартале №63
Основная характеристика (для сооружения):	данные отсутствуют
Назначение:	Нежилое
Наименование:	линейный объект
Количество этажей, в том числе подземных этажей:	-, в том числе подземных 0
Год ввода в эксплуатацию по завершении строительства:	данные отсутствуют
Год завершения строительства:	данные отсутствуют
Кадастровая стоимость, руб.:	8943.5
Кадастровые номера иных объектов недвижимости, в пределах которых расположен объект недвижимости:	данные отсутствуют
Кадастровые номера помещений, машино-мест, расположенных в здании или сооружении:	данные отсутствуют
Виды разрешенного использования:	данные отсутствуют
Статус записи об объекте недвижимости:	Сведения об объекте недвижимости имеют статус "актуальные, ранее учтенные"
Особые отметки:	Право (ограничение права, обременение объекта недвижимости) зарегистрировано на объект недвижимости с назначением: тепловые сети . Сведения для заполнения разделов: 4 - Описание местоположения объекта недвижимости, отсутствуют.
Получатель выписки:	Куликов Константин Борисович (представитель правообладателя), Правообладатель: УПРАВЛЕНИЕ ИМУЩЕСТВЕННЫХ И ЗЕМЕЛЬНЫХ ОТНОШЕНИЙ АДМИНИСТРАЦИИ ГОРОДА КОСТРОМЫ

полное наименование должности	подпись	инициалы, фамилия

М.П.

Раздел 2

Выписка из Единого государственного реестра недвижимости об основных характеристиках и зарегистрированных правах на объект недвижимости

Сведения о зарегистрированных правах

Сооружение
вид объекта недвижимости

Лист №1 Раздел 2	Всего листов раздела 2: 1	Всего разделов: 2	Всего листов выписки: 2

1 марта 2019г.			
Кадастровый номер:	44:27:000000:14710		
1	Правообладатель (правообладатели):	1.1	Муниципальное унитарное предприятие города Костромы"Городские сети", ИНН: 4401099890
2	Вид, номер и дата государственной регистрации права:	2.1	Хозяйственное ведение 44:27:000000:14710-44/012/2019-2 01.03.2019 10:17:39
3	Документы-основания	3.1	Постановление Администрации города Костромы, № 1446, Выдан 07.08.2009
4	Ограничение прав и обременение объекта недвижимости:	не зарегистрировано	
1	Правообладатель (правообладатели):	1.2	Муниципальное образование городской округ город Кострома
2	Вид, номер и дата государственной регистрации права:	2.2	Собственность 44-01.27-97.2003-726 02.09.2003 00:00:00
3	Документы-основания	3.2	Решение, № 120, Выдан 16.07.1992 Постановление Администрации г. Костромы, № 534, Выдан 04.03.1994
4	Ограничение прав и обременение объекта недвижимости:	не зарегистрировано	
5	Сведения о наличии решения об изъятии объекта недвижимости для государственных и муниципальных нужд:	данные отсутствуют	
6	Сведения об осуществленных государственной регистрации сделки, права, ограничения права без необходимого в силу закона согласия третьего лица, органа:	данные отсутствуют	

полное наименование должности	подпись	инициалы, фамилия

М.П.

Управление Федеральной службы государственной регистрации, кадастра и картографии по Костромской области
Полное наименование органа регистрации прав

Выписка из Единого государственного реестра недвижимости об основных характеристиках и зарегистрированных правах на объект недвижимости

Сведения об основных характеристиках объекта недвижимости

В Единый государственный реестр недвижимости внесены следующие сведения:

Раздел 1 Лист 1

Сооружение
вид объекта недвижимости

Лист №1 Раздел 1	Всего листов раздела 1: 1	Всего разделов: 2	Всего листов выписки: 2

10 марта 2019г.	
Кадастровый номер:	44:27:050901:210
Номер кадастрового квартала:	44:27:050901
Дата присвоения кадастрового номера:	01.12.2013
Ранее присвоенный государственный учетный номер:	Инвентарный номер 1810/01; Условный номер 44-44-01/031/2010-685
Адрес:	Костромская область, р-н Костромской, г Кострома, п Гари
Основная характеристика (для сооружения):	данные отсутствуют
Назначение:	Нежилое
Наименование:	Линейный объект- Тепловая сеть от котельной №10 к жилым домам в пос.Гари
Количество этажей, в том числе подземных этажей:	данные отсутствуют
Год ввода в эксплуатацию по завершении строительства:	данные отсутствуют
Год завершения строительства:	данные отсутствуют
Кадастровая стоимость, руб.:	8943.5
Кадастровые номера иных объектов недвижимости, в пределах которых расположен объект недвижимости:	данные отсутствуют
Кадастровые номера помещений, машино-мест, расположенных в здании или сооружении:	данные отсутствуют
Виды разрешенного использования:	данные отсутствуют
Статус записи об объекте недвижимости:	Сведения об объекте недвижимости имеют статус "актуальные, ранее учтенные"
Особые отметки:	Сведения для заполнения разделов: 4 - Описание местоположения объекта недвижимости, отсутствуют.
Получатель выписки:	Куликов Константин Борисович (представитель правообладателя), Правообладатель: УПРАВЛЕНИЕ ИМУЩЕСТВЕННЫХ И ЗЕМЕЛЬНЫХ ОТНОШЕНИЙ АДМИНИСТРАЦИИ ГОРОДА КОСТРОМЫ

полное наименование должности	подпись	инициалы, фамилия

М.П.

Раздел 2

Выписка из Единого государственного реестра недвижимости об основных характеристиках и зарегистрированных правах на объект недвижимости

Сведения о зарегистрированных правах

Сооружение
вид объекта недвижимости

Лист №1 Раздел 2	Всего листов раздела 2: 1	Всего разделов: 2	Всего листов выписки: 2

10 марта 2019г.	
Кадастровый номер:	44:27:050901:210

1	Правообладатель (правообладатели):	1.1	Муниципальное унитарное предприятие города Костромы "Городские сети", ИНН: 4401099890
2	Вид, номер и дата государственной регистрации права:	2.1	Хозяйственное ведение 44:27:050901:210-44/012/2019-1 10.03.2019 18:54:54
3	Документы-основания	3.1	Постановление Администрации города Костромы "О закреплении имущества за муниципальным унитарным предприятием города Костромы "Городские сети" на праве хозяйственного ведения", № 1446, Выдан 07.08.2009 Акт о приеме-передаче здания(сооружения), № 2, Выдан 07.08.2009
4	Ограничение прав и обременение объекта недвижимости:	не зарегистрировано	
1	Правообладатель (правообладатели):	1.2	Муниципальное образование городской округ город Кострома
2	Вид, номер и дата государственной регистрации права:	2.2	Собственность 44-44-01/031/2010-685 06.05.2010 00:00:00
3	Документы-основания	3.2	Постановление Администрации г.Костромы, № 3263, Выдан 17.10.1995 Постановление Администрации г.Костромы, № 3052, Выдан 17.08.1998
4	Ограничение прав и обременение объекта недвижимости:	не зарегистрировано	
5	Сведения о наличии решения об изъятии объекта недвижимости для государственных и муниципальных нужд:	данные отсутствуют	
6	Сведения об осуществлении государственной регистрации сделки, права, ограничения права без необходимого в силу закона согласия третьего лица, органа:	данные отсутствуют	

полное наименование должности	подпись	инициалы, фамилия

М.П.

277

Управление Федеральной службы государственной регистрации, кадастра и картографии по Костромской области
полное наименование органа регистрации прав

Выписка из Единого государственного реестра недвижимости об основных характеристиках и зарегистрированных правах на объект недвижимости

Сведения об основных характеристиках объекта недвижимости

В Единый государственный реестр недвижимости внесены следующие сведения:

Раздел 1 Лист 1

Сооружение			
вид объекта недвижимости			
Лист №1 Раздел 1	Всего листов раздела 1: 1	Всего разделов: 2	Всего листов выписки: 2

10 марта 2019г.	
Кадастровый номер:	44:27:000000:3152
Номер кадастрового квартала:	44:27:000000
Дата присвоения кадастрового номера:	28.11.2011
Ранее присвоенный государственный учетный номер:	Инвентарный номер 2742_01; Инвентарный номер 2742/01; Условный номер 44-44-01/080/2009-494
Адрес:	Костромская область, г Кострома, ряды Красные, в квартале Б
Основная характеристика (для сооружения):	тип: протяженность; значение: 433; единица измерения: в метрах
Назначение:	Линейный объект
Наименование:	Тепловая сеть от К-61 в квартале Б до зданий Красных рядов
Количество этажей, в том числе подземных этажей:	данные отсутствуют
Год ввода в эксплуатацию по завершении строительства:	данные отсутствуют
Год завершения строительства:	1985
Кадастровая стоимость, руб.:	8943.5
Кадастровые номера иных объектов недвижимости, в пределах которых расположен объект недвижимости:	данные отсутствуют
Кадастровые номера помещений, машино-мест, расположенных в здании или сооружении:	данные отсутствуют
Виды разрешенного использования:	данные отсутствуют
Статус записи об объекте недвижимости:	Сведения об объекте недвижимости имеют статус "актуальные, ранее учтенные"
Особые отметки:	Право (ограничение права, обременение объекта недвижимости) зарегистрировано на объект недвижимости с назначением: Нежилое; наименованием: Линейный объект-тепловая сеть от К-61 в кварале Б до зданий Красных рядов . Сведения для заполнения разделов: 4 - Описание местоположения объекта недвижимости, отсутствуют.
Получатель выписки:	Куликов Константин Борисович (представитель правообладателя), Правообладатель: УПРАВЛЕНИЕ ИМУЩЕСТВЕННЫХ И ЗЕМЕЛЬНЫХ ОТНОШЕНИЙ АДМИНИСТРАЦИИ ГОРОДА КОСТРОМЫ

полное наименование должности	подпись	инициалы, фамилия

М.П.

Раздел 2

Выписка из Единого государственного реестра недвижимости об основных характеристиках и зарегистрированных правах на объект недвижимости

Сведения о зарегистрированных правах

Сооружение			
вид объекта недвижимости			
Лист №1 Раздел 2	Всего листов раздела 2: 1	Всего разделов: 2	Всего листов выписки: 2

10 марта 2019г.	
Кадастровый номер:	44:27:000000:3152

1	Правообладатель (правообладатели):	1.1	Муниципальное унитарное предприятие гор. Костромы "Городские сети", ИНН: 4401099890
2	Вид, номер и дата государственной регистрации права:	2.1	Хозяйственное ведение 44:27:000000:3152-44/012/2019-1 10.03.2019 18:57:04
3	Документы-основания	3.1	Постановление Администрации города Костромы , № 1446, Выдан 07.08.2009 Акт о приеме-передаче здания (сооружения), № 2, Выдан 07.08.2009
4	Ограничение прав и обременение объекта недвижимости:	не зарегистрировано	
1	Правообладатель (правообладатели):	1.2	Муниципальное образование городской округ город Кострома
2	Вид, номер и дата государственной регистрации права:	2.2	Собственность 44-44-01/080/2009-494 13.01.2010 00:00:00
3	Документы-основания	3.2	Акт приема-передачи тепловых сетей "Красных" и "Мучных" рядов, Выдан 01.12.1994
4	Ограничение прав и обременение объекта недвижимости:	не зарегистрировано	
5	Сведения о наличии решения об изъятии объекта недвижимости для государственных и муниципальных нужд:	данные отсутствуют	
6	Сведения об осуществлении государственной регистрации сделки, права, ограничения права без необходимого в силу закона согласия третьего лица, органа:	данные отсутствуют	

полное наименование должности	подпись	инициалы, фамилия

М.П.

2 Ф

Управление Федеральной службы государственной регистрации, кадастра и картографии по Костромской области
полное наименование органа регистрации прав

Выписка из Единого государственного реестра недвижимости об основных характеристиках и зарегистрированных правах на объект недвижимости

Сведения об основных характеристиках объекта недвижимости

В Единый государственный реестр недвижимости внесены следующие сведения:

Раздел 1 Лист 1

Сооружение			
вид объекта недвижимости			
Лист №1 Раздел 1	Всего листов раздела 1: 1	Всего разделов: 2	Всего листов выписки: 2

1 марта 2019г.	
Кадастровый номер:	44:27:000000:1992
Номер кадастрового квартала:	44:27:000000
Дата присвоения кадастрового номера:	28.11.2011
Ранее присвоенный государственный учетный номер:	Инвентарный номер IV-1171; Условный номер 44:27:00:00000:IV-1171
Адрес:	Костромская область, г Кострома, ул Новый Быт, ул Ленина, Рабочий пр-кт
Основная характеристика (для сооружения):	тип: протяженность; значение: 396; единица измерения: в метрах
Назначение:	Теплоснабжения
Наименование:	Тепловые сети
Количество этажей, в том числе подземных этажей:	-, в том числе подземных 0
Год ввода в эксплуатацию по завершении строительства:	1978
Год завершения строительства:	данные отсутствуют
Кадастровая стоимость, руб.:	8943.5
Кадастровые номера иных объектов недвижимости, в пределах которых расположен объект недвижимости:	данные отсутствуют
Кадастровые номера помещений, машино-мест, расположенных в здании или сооружении:	данные отсутствуют
Виды разрешенного использования:	данные отсутствуют
Статус записи об объекте недвижимости:	Сведения об объекте недвижимости имеют статус "актуальные, ранее учтенные"
Особые отметки:	Право (ограничение права, обременение объекта недвижимости) зарегистрировано на объект недвижимости с назначением: тепловые сети; наименованием: линейный объект . Сведения для заполнения разделов: 4 - Описание местоположения объекта недвижимости, отсутствуют.
Получатель выписки:	Куликов Константин Борисович (представитель правообладателя), Правообладатель: УПРАВЛЕНИЕ ИМУЩЕСТВЕННЫХ И ЗЕМЕЛЬНЫХ ОТНОШЕНИЙ АДМИНИСТРАЦИИ ГОРОДА КОСТРОМЫ

полное наименование должности	подпись	инициалы, фамилия

М.П.

Раздел 2

Выписка из Единого государственного реестра недвижимости об основных характеристиках и зарегистрированных правах на объект недвижимости

Сведения о зарегистрированных правах

Сооружение			
вид объекта недвижимости			
Лист №1 Раздел 2	Всего листов раздела 2: 1	Всего разделов: 2	Всего листов выписки: 2

1 марта 2019г.	
Кадастровый номер:	44:27:000000:1992

1	Правообладатель (правообладатели):	1.1	Муниципальное унитарное предприятие гор. Костромы "Городские сети", ИНН: 4401099890
2	Вид, номер и дата государственной регистрации права:	2.1	Хозяйственное ведение 44:27:000000:1992-44/012/2019-3 01.03.2019 15:16:50
3	Документы-основания	3.1	Постановление Администрации города Костромы , № 1446, Выдан 07.08.2009 Акт о приеме-передаче здания (сооружения), № 2, Выдан 07.08.2009
4	Ограничение прав и обременение объекта недвижимости:	не зарегистрировано	
1	Правообладатель (правообладатели):	1.2	Муниципальное образование городской округ г.Кострома
2	Вид, номер и дата государственной регистрации права:	2.2	Собственность 44-01.27-36.2004-183 25.02.2004 00:00:00
3	Документы-основания	3.2	Постановление Главы администрации г.Костромы, № 534, Выдан 04.03.1994
4	Ограничение прав и обременение объекта недвижимости:	не зарегистрировано	
5	Сведения о наличии решения об изъятии объекта недвижимости для государственных и муниципальных нужд:	данные отсутствуют	
6	Сведения об осуществлении государственной регистрации сделки, права, ограничения права без необходимого в силу закона согласия третьего лица, органа:	данные отсутствуют	

полное наименование должности	подпись	инициалы, фамилия

М.П.

279

Управление Федеральной службы государственной регистрации, кадастра и картографии по Костромской области
полное наименование органа регистрации прав

Выписка из Единого государственного реестра недвижимости об основных характеристиках и зарегистрированных правах на объект недвижимости

Сведения об основных характеристиках объекта недвижимости

В Единый государственный реестр недвижимости внесены следующие сведения:

Раздел 1 Лист 1

Сооружение
вид объекта недвижимости

Лист №1 Раздел 1	Всего листов раздела 1: 1	Всего разделов: 2	Всего листов выписки: 2

10 марта 2019г.	
Кадастровый номер:	44:27:050511:47

Номер кадастрового квартала:	44:27:050511
Дата присвоения кадастрового номера:	01.12.2013
Ранее присвоенный государственный учетный номер:	Инвентарный номер 0717/01; Условный номер 44:27:00:00000:0717/01
Адрес:	Костромская обл., г.Кострома, ул. Озерная, дом 67, сооружен. 1, тепловые сети от котельной к зданию конторы
Основная характеристика (для сооружения):	данные отсутствуют
Назначение:	Нежилое
Наименование:	линейный объект
Количество этажей, в том числе подземных этажей:	-, в том числе подземных 0
Год ввода в эксплуатацию по завершении строительства:	данные отсутствуют
Год завершения строительства:	данные отсутствуют
Кадастровая стоимость, руб.:	8943.5
Кадастровые номера иных объектов недвижимости, в пределах которых расположен объект недвижимости:	44:27:050511:8
Кадастровые номера помещений, машино-мест, расположенных в здании или сооружении:	данные отсутствуют
Виды разрешенного использования:	данные отсутствуют
Статус записи об объекте недвижимости:	Сведения об объекте недвижимости имеют статус "актуальные, ранее учтенные"
Особые отметки:	Право (ограничение права, обременение объекта недвижимости) зарегистрировано на объект недвижимости с назначением: тепловые сети . Сведения для заполнения разделов: 4 - Описание местоположения объекта недвижимости, отсутствуют.
Получатель выписки:	Куликов Константин Борисович (представитель правообладателя), Правообладатель: УПРАВЛЕНИЕ ИМУЩЕСТВЕННЫХ И ЗЕМЕЛЬНЫХ ОТНОШЕНИЙ АДМИНИСТРАЦИИ ГОРОДА КОСТРОМЫ

полное наименование должности	подпись	инициалы, фамилия

М.П.

Раздел 2

Выписка из Единого государственного реестра недвижимости об основных характеристиках и зарегистрированных правах на объект недвижимости

Сведения о зарегистрированных правах

Сооружение
вид объекта недвижимости

Лист №1 Раздел 2	Всего листов раздела 2: 1	Всего разделов: 2	Всего листов выписки: 2

10 марта 2019г.	
Кадастровый номер:	44:27:050511:47

1	Правообладатель (правообладатели):	1.1	Муниципальное унитарное предприятие гор. Костромы "Городские сети", ИНН: 4401099890
2	Вид, номер и дата государственной регистрации права:	2.1	Хозяйственное ведение 44:27:050511:47-44/012/2019-3 10.03.2019 18:59:58
3	Документы-основания	3.1	Постановление Администрации города Костромы , № 1446, Выдан 07.08.2009 Акт о приеме-передаче здания (сооружения), № 2, Выдан 07.08.2009
4	Ограничение прав и обременение объекта недвижимости:	не зарегистрировано	
1	Правообладатель (правообладатели):	1.2	Муниципальное образование городской округ город Кострома
2	Вид, номер и дата государственной регистрации права:	2.2	Собственность 44-01.27-67.2003-525 09.06.2003 00:00:00
3	Документы-основания	3.2	Постановление Администрации г. Костромы, № 534, Выдан 04.03.1994
4	Ограничение прав и обременение объекта недвижимости:	не зарегистрировано	
5	Сведения о наличии решения об изъятии объекта недвижимости для государственных и муниципальных нужд:	данные отсутствуют	
6	Сведения об осуществлении государственной регистрации сделки, права, ограничения права без необходимого в силу закона согласия третьего лица, органа:	данные отсутствуют	

полное наименование должности	подпись	инициалы, фамилия

М.П.

Управление Федеральной службы государственной регистрации, кадастра и картографии по Костромской области
полное наименование органа регистрации прав

Выписка из Единого государственного реестра недвижимости об основных характеристиках и зарегистрированных правах на объект недвижимости

Сведения об основных характеристиках объекта недвижимости

В Единый государственный реестр недвижимости внесены следующие сведения:

Раздел 1 Лист 1

Сооружение вид объекта недвижимости			
Лист №1 Раздел 1	Всего листов раздела 1: 1	Всего разделов: 2	Всего листов выписки: 2

1 марта 2019г.			
Кадастровый номер:	44:27:000000:15601		
Номер кадастрового квартала:	44:27:000000		
Дата присвоения кадастрового номера:	24.05.2016		
Ранее присвоенный государственный учетный номер:	Инвентарный номер IV-165; Условный номер 44:27/2:01.33569		
Адрес:	Костромская область, г.Кострома, ул Калиновская, Тепловая сеть в квартале № 133		
Основная характеристика (для сооружения):	тип	значение	единица измерения
	протяженность	176	в метрах
Назначение:	Нежилое		
Наименование:	линейный объект		
Количество этажей, в том числе подземных этажей:	данных не имеет, в том числе подземных 0		
Год ввода в эксплуатацию по завершении строительства:	данные отсутствуют		
Год завершения строительства:	данные отсутствуют		
Кадастровая стоимость, руб.:	не определена		
Кадастровые номера иных объектов недвижимости, в пределах которых расположен объект недвижимости:	данные отсутствуют		
Кадастровые номера помещений, машино-мест, расположенных в здании или сооружении:	данные отсутствуют		
Виды разрешенного использования:	данные отсутствуют		
Статус записи об объекте недвижимости:	Сведения об объекте недвижимости имеют статус "актуальные, ранее учтенные"		
Особые отметки:	Право (ограничение права, обременение объекта недвижимости) зарегистрировано на объект недвижимости с назначением: тепловая сеть . Сведения для заполнения разделов: 4 - Описание местоположения объекта недвижимости, отсутствуют.		
Получатель выписки:	Куликов Константин Борисович (представитель правообладателя), Правообладатель: УПРАВЛЕНИЕ ИМУЩЕСТВЕННЫХ И ЗЕМЕЛЬНЫХ ОТНОШЕНИЙ АДМИНИСТРАЦИИ ГОРОДА КОСТРОМЫ		

полное наименование должности	подпись	инициалы, фамилия

М.П.

Раздел 2

Выписка из Единого государственного реестра недвижимости об основных характеристиках и зарегистрированных правах на объект недвижимости

Сведения о зарегистрированных правах

Сооружение вид объекта недвижимости			
Лист №1 Раздел 2	Всего листов раздела 2: 1	Всего разделов: 2	Всего листов выписки: 2

1 марта 2019г.			
Кадастровый номер:	44:27:000000:15601		

1	Правообладатель (правообладатели):	1.1	Муниципальное унитарное предприятие гор. Костромы "Городские сети", ИНН: 4401099890
2	Вид, номер и дата государственной регистрации права:	2.1	Хозяйственное ведение 44:27:000000:15601-44/012/2019-3 01.03.2019 14:59:59
3	Документы-основания	3.1	Постановление Администрации города Костромы , № 1446, Выдан 07.08.2009 Акт о приеме-передаче здания (сооружения), № 2, Выдан 07.08.2009
4	Ограничение прав и обременение объекта недвижимости:	не зарегистрировано	
1	Правообладатель (правообладатели):	1.2	Муниципальное образование городской округ г.Кострома
2	Вид, номер и дата государственной регистрации права:	2.2	Собственность 44-01.27-36.2004-546 15.03.2004 00:00:00
3	Документы-основания	3.2	Постановление Главы администрации г.Костромы, № 534, Выдан 04.03.1994
4	Ограничение прав и обременение объекта недвижимости:	не зарегистрировано	
5	Сведения о наличии решения об изъятии объекта недвижимости для государственных и муниципальных нужд:	данные отсутствуют	
6	Сведения об осуществлении государственной регистрации сделки, права, ограничения права без необходимого в силу закона согласия третьего лица, органа:	данные отсутствуют	

полное наименование должности	подпись	инициалы, фамилия

М.П.

291

Управление Федеральной службы государственной регистрации, кадастра и картографии по Костромской области
полное наименование органа регистрации прав

Выписка из Единого государственного реестра недвижимости об основных характеристиках и зарегистрированных правах на объект недвижимости

Сведения об основных характеристиках объекта недвижимости

В Единый государственный реестр недвижимости внесены следующие сведения:

Раздел 1 Лист 1

Сооружение
вид объекта недвижимости

Лист №1 Раздел 1	Всего листов раздела 1: 1	Всего разделов: 2	Всего листов выписки: 2

2 марта 2019г.	
Кадастровый номер:	44:27:040623:132

Номер кадастрового квартала:	44:27:040623		
Дата присвоения кадастрового номера:	28.11.2011		
Ранее присвоенный государственный учетный номер:	Инвентарный номер III-2042; Условный номер 44:27:00:00000:III-2042		
Адрес:	Костромская область, р-н. Костромской, г. Кострома, ул. Войкова, д. 40		
Основная характеристика (для сооружения):	тип	значение	единица измерения
	протяженность	19	в метрах
Назначение:	Тепловая сеть		
Наименование:	Тепловая сеть		
Количество этажей, в том числе подземных этажей:	-, в том числе подземных 0		
Год ввода в эксплуатацию по завершении строительства:	данные отсутствуют		
Год завершения строительства:	данные отсутствуют		
Кадастровая стоимость, руб.:	8943.5		
Кадастровые номера иных объектов недвижимости, в пределах которых расположен объект недвижимости:	данные отсутствуют		
Кадастровые номера помещений, машино-мест, расположенных в здании или сооружении:	данные отсутствуют		
Виды разрешенного использования:	данные отсутствуют		
Статус записи об объекте недвижимости:	Сведения об объекте недвижимости имеют статус "актуальные, ранее учтенные"		
Особые отметки:	Право (ограничение права, обременение объекта недвижимости) зарегистрировано на объект недвижимости с наименованием: линейный объект . Сведения для заполнения разделов: 4 - Описание местоположения объекта недвижимости, отсутствуют.		
Получатель выписки:	Куликов Константин Борисович (представитель правообладателя), Правообладатель: УПРАВЛЕНИЕ ИМУЩЕСТВЕННЫХ И ЗЕМЕЛЬНЫХ ОТНОШЕНИЙ АДМИНИСТРАЦИИ ГОРОДА КОСТРОМЫ		

полное наименование должности	подпись	инициалы, фамилия

М.П.

Раздел 2

Выписка из Единого государственного реестра недвижимости об основных характеристиках и зарегистрированных правах на объект недвижимости

Сведения о зарегистрированных правах

Сооружение
вид объекта недвижимости

Лист №1 Раздел 2	Всего листов раздела 2: 1	Всего разделов: 2	Всего листов выписки: 2

2 марта 2019г.	
Кадастровый номер:	44:27:040623:132

1	Правообладатель (правообладатели):	1.1	Муниципальное унитарное предприятие г.Кострома "Городские сети", ИНН: 4401099890
2	Вид, номер и дата государственной регистрации права:	2.1	Хозяйственное ведение 44:27:040623:132-44/012/2019-3 02.03.2019 13:22:28
3	Документы-основания	3.1	Постановление Администрации города Костромы, № 1446, Выдан 07.08.2009
4	Ограничение прав и обременение объекта недвижимости:	не зарегистрировано	
1	Правообладатель (правообладатели):	1.2	Муниципальное образование г.Кострома
2	Вид, номер и дата государственной регистрации права:	2.2	Собственность 44-01.27-63.2003-2293 23.01.2004 00:00:00
3	Документы-основания	3.2	Постановление Администрации г. Костромы, № 3861, Выдан 06.12.1995
4	Ограничение прав и обременение объекта недвижимости:	не зарегистрировано	
5	Сведения о наличии решения об изъятии объекта недвижимости для государственных и муниципальных нужд:	данные отсутствуют	
6	Сведения об осуществлении государственной регистрации сделки, права, ограничения права без необходимого в силу закона согласия третьего лица, органа:	данные отсутствуют	

полное наименование должности	подпись	инициалы, фамилия

М.П.

Управление Федеральной службы государственной регистрации, кадастра и картографии по Костромской области
полное наименование органа регистрации прав

Выписка из Единого государственного реестра недвижимости об основных характеристиках и зарегистрированных правах на объект недвижимости

Сведения об основных характеристиках объекта недвижимости

В Единый государственный реестр недвижимости внесены следующие сведения:

Раздел 1 Лист 1

Сооружение			
вид объекта недвижимости			
Лист №1 Раздел 1	Всего листов раздела 1: 1	Всего разделов: 2	Всего листов выписки: 2

10 марта 2019г.			
Кадастровый номер:	44:27:000000:13339		
Номер кадастрового квартала:	44:27:000000		
Дата присвоения кадастрового номера:	15.12.2013		
Ранее присвоенный государственный учетный номер:	Инвентарный номер III-1838; Условный номер 44:27/2.01.33535		
Адрес:	Костромская обл., г.Кострома, ул. Юбилейная,Профсоюзная, Тепловая сеть от котельной хлебоприемного комбината (квартал 372)		
Основная характеристика (для сооружения):	тип	значение	единица измерения
	площадь	257	в квадратных метрах
Назначение:	Классификатор видов назначений объектов		
Наименование:	линейный объект		
Количество этажей, в том числе подземных этажей:	данные отсутствуют		
Год ввода в эксплуатацию по завершении строительства:	данные отсутствуют		
Год завершения строительства:	данные отсутствуют		
Кадастровая стоимость, руб.:	8943.5		
Кадастровые номера иных объектов недвижимости, в пределах которых расположен объект недвижимости:	данные отсутствуют		
Кадастровые номера помещений, машино-мест, расположенных в здании или сооружении:	данные отсутствуют		
Виды разрешенного использования:	данные отсутствуют		
Статус записи об объекте недвижимости:	Сведения об объекте недвижимости имеют статус "актуальные, ранее учтенные"		
Особые отметки:	Право (ограничение права, обременение объекта недвижимости) зарегистрировано на объект недвижимости с назначением: тепловые сети . Сведения для заполнения разделов: 4 - Описание местоположения объекта недвижимости, отсутствуют.		
Получатель выписки:	Куликов Константин Борисович (представитель правообладателя), Правообладатель: УПРАВЛЕНИЕ ИМУЩЕСТВЕННЫХ И ЗЕМЕЛЬНЫХ ОТНОШЕНИЙ АДМИНИСТРАЦИИ ГОРОДА КОСТРОМЫ		

полное наименование должности	подпись	инициалы, фамилия

М.П.

Раздел 2

Выписка из Единого государственного реестра недвижимости об основных характеристиках и зарегистрированных правах на объект недвижимости

Сведения о зарегистрированных правах

Сооружение			
вид объекта недвижимости			
Лист №1 Раздел 2	Всего листов раздела 2: 1	Всего разделов: 2	Всего листов выписки: 2

10 марта 2019г.			
Кадастровый номер:	44:27:000000:13339		

1	Правообладатель (правообладатели):	1.1	Муниципальное унитарное предприятие гор. Костромы "Городские сети", ИНН: 4401099890
2	Вид, номер и дата государственной регистрации права:	2.1	Хозяйственное ведение 44:27:000000:13339-44/012/2019-1 10.03.2019 19:02:37
3	Документы-основания	3.1	Постановление Администрации города Костромы , № 1446, Выдан 07.08.2009 Акт о приеме-передаче здания (сооружения), № 2, Выдан 07.08.2009
4	Ограничение прав и обременение объекта недвижимости:	не зарегистрировано	
1	Правообладатель (правообладатели):	1.2	Муниципальное образование городской округ г.Кострома
2	Вид, номер и дата государственной регистрации права:	2.2	Собственность 44-01.27-36.2004-549 23.03.2004 00:00:00
3	Документы-основания	3.2	Постановление Главы администрации г.Костромы, № 534, Выдан 04.03.1994
4	Ограничение прав и обременение объекта недвижимости:	не зарегистрировано	
5	Сведения о наличии решения об изъятии объекта недвижимости для государственных и муниципальных нужд:	данные отсутствуют	
6	Сведения об осуществлении государственной регистрации сделки, права, ограничения прав без необходимого в силу закона согласия третьего лица, органа:	данные отсутствуют	

полное наименование должности	подпись	инициалы, фамилия

М.П.

Управление Федеральной службы государственной регистрации, кадастра и картографии по Костромской области
полное наименование органа регистрации прав

Выписка из Единого государственного реестра недвижимости об основных характеристиках и зарегистрированных правах на объект недвижимости

Сведения об основных характеристиках объекта недвижимости

В Единый государственный реестр недвижимости внесены следующие сведения:

Раздел 1 Лист 1

Сооружение			
вид объекта недвижимости			
Лист №1 Раздел 1	Всего листов раздела 1: 1	Всего разделов: 2	Всего листов выписки: 2

1 марта 2019г.	
Кадастровый номер:	44:27:040308:157

Номер кадастрового квартала:	44:27:040308		
Дата присвоения кадастрового номера:	28.11.2011		
Ранее присвоенный государственный учетный номер:	Инвентарный номер ПП-1504; Условный номер 44:27:00:00000:ПП-1504		
Адрес:	Костромская область, р-н. Костромской, г. Кострома, ул. Юных Пионеров, д. 30		
Основная характеристика (для сооружения):	тип	значение	единица измерения
	протяженность	70	в метрах
Назначение:	Тепловая трасса		
Наименование:	Тепловая трасса от ТК № 1 до дома № 30 по ул. Ю.Пионеров		
Количество этажей, в том числе подземных этажей:	-, в том числе подземных 0		
Год ввода в эксплуатацию по завершении строительства:	данные отсутствуют		
Год завершения строительства:	1993		
Кадастровая стоимость, руб.:	8943,5		
Кадастровые номера иных объектов недвижимости, в пределах которых расположен объект недвижимости:	данные отсутствуют		
Кадастровые номера помещений, машино-мест, расположенных в здании или сооружении:	данные отсутствуют		
Виды разрешенного использования:	данные отсутствуют		
Статус записи об объекте недвижимости:	Сведения об объекте недвижимости имеют статус "актуальные, ранее учтенные"		
Особые отметки:	Право (ограничение права, обременение объекта недвижимости) зарегистрировано на объект недвижимости с назначением: тепловые сети; наименованием: линейный объект . Сведения для заполнения разделов: 4 - Описание местоположения объекта недвижимости, отсутствуют.		
Получатель выписки:	Куликов Константин Борисович (представитель правообладателя), Правообладатель: УПРАВЛЕНИЕ ИМУЩЕСТВЕННЫХ И ЗЕМЕЛЬНЫХ ОТНОШЕНИЙ АДМИНИСТРАЦИИ ГОРОДА КОСТРОМЫ		

полное наименование должности	подпись	инициалы, фамилия

М.П.

Раздел 2

Выписка из Единого государственного реестра недвижимости об основных характеристиках и зарегистрированных правах на объект недвижимости

Сведения о зарегистрированных правах

Сооружение			
вид объекта недвижимости			
Лист №1 Раздел 2	Всего листов раздела 2: 1	Всего разделов: 2	Всего листов выписки: 2

1 марта 2019г.	
Кадастровый номер:	44:27:040308:157

1	Правообладатель (правообладатели):	1.1	Муниципальное унитарное предприятие г.Костромы «Городские сети», ИНН: 4401099890
2	Вид, номер и дата государственной регистрации права:	2.1	Хозяйственное ведение 44:27:040308:157-44/012/2019-3 01.03.2019 15:22:27
3	Документы-основания	3.1	Постановление о закреплении имущества за муниципальным унитарным предприятием г.Костромы "Городские сети" на праве хозяйственного ведения, № 1446, Выдан 07.08.2009 Администрация города Костромы
4	Ограничение прав и обременение объекта недвижимости:	не зарегистрировано	
1	Правообладатель (правообладатели):	1.2	Муниципальное образование городской округ г.Кострома
2	Вид, номер и дата государственной регистрации права:	2.2	Собственность 44-01.27-36.2004-186 09.02.2004 00:00:00
3	Документы-основания	3.2	Постановление Главы администрации г.Костромы, № 534, Выдан 04.03.1994 Приказ Председателя комитета по управлению имуществом администрации г. Костромы, № 87, Выдан 11.03.1994
4	Ограничение прав и обременение объекта недвижимости:	не зарегистрировано	
5	Сведения о наличии решения об изъятии объекта недвижимости для государственных и муниципальных нужд:	данные отсутствуют	
6	Сведения об осуществлении государственной регистрации сделки, права, ограничения права без необходимого в силу закона согласия третьего лица, органа:	данные отсутствуют	

полное наименование должности	подпись	инициалы, фамилия

М.П.

284

Управление Федеральной службы государственной регистрации, кадастра и картографии по Костромской области
полное наименование органа регистрации прав

Выписка из Единого государственного реестра недвижимости об основных характеристиках и зарегистрированных правах на объект недвижимости

Сведения об основных характеристиках объекта недвижимости

В Единый государственный реестр недвижимости внесены следующие сведения:

Раздел 1 Лист 1

Сооружение вид объекта недвижимости			
Лист №1 Раздел 1	Всего листов раздела 1: 1	Всего разделов: 2	Всего листов выписки: 2

10 марта 2019г.			
Кадастровый номер:	44:27:070104:994		
Номер кадастрового квартала:	44:27:070104		
Дата присвоения кадастрового номера:	28.11.2011		
Ранее присвоенный государственный учетный номер:	Инвентарный номер III-1434; Условный номер 44:27:00:00000:III-1434		
Адрес:	Костромская область, г Кострома, ш Кинешемское, д 6а		
Основная характеристика (для сооружения):	тип	значение	единица измерения
	протяженность	49	в метрах
Назначение:	Тепловая сеть		
Наименование:	Тепловая сеть		
Количество этажей, в том числе подземных этажей:	-, в том числе подземных 0		
Год ввода в эксплуатацию по завершении строительства:	данные отсутствуют		
Год завершения строительства:	данные отсутствуют		
Кадастровая стоимость, руб.:	8943.5		
Кадастровые номера иных объектов недвижимости, в пределах которых расположен объект недвижимости:	данные отсутствуют		
Кадастровые номера помещений, машино-мест, расположенных в здании или сооружении:	данные отсутствуют		
Виды разрешенного использования:	данные отсутствуют		
Статус записи об объекте недвижимости:	Сведения об объекте недвижимости имеют статус "актуальные, ранее учтенные"		
Особые отметки:	Право (ограничение права, обременение объекта недвижимости) зарегистрировано на объект недвижимости с наименованием: линейный объект . Сведения для заполнения разделов: 4 - Описание местоположения объекта недвижимости, отсутствуют.		
Получатель выписки:	Куликов Константин Борисович (представитель правообладателя), Правообладатель: УПРАВЛЕНИЕ ИМУЩЕСТВЕННЫХ И ЗЕМЕЛЬНЫХ ОТНОШЕНИЙ АДМИНИСТРАЦИИ ГОРОДА КОСТРОМЫ		

полное наименование должности	подпись	инициалы, фамилия

М.П.

Раздел 2

Выписка из Единого государственного реестра недвижимости об основных характеристиках и зарегистрированных правах на объект недвижимости

Сведения о зарегистрированных правах

Сооружение вид объекта недвижимости			
Лист №1 Раздел 2	Всего листов раздела 2: 1	Всего разделов: 2	Всего листов выписки: 2

10 марта 2019г.	
Кадастровый номер:	44:27:070104:994

1	Правообладатель (правообладатели):	1.1	Муниципальное унитарное предприятие г.Костромы «Городские сети», ИНН: 4401099890
2	Вид, номер и дата государственной регистрации права:	2.1	Хозяйственное ведение 44:27:070104:994-44/012/2019-3 10.03.2019 20:00:50
3	Документы-основания	3.1	постановление о закреплении имущества за муниципальным унитарным предприятием г.Костромы "Городские сети" на праве хозяйственного ведения, № 1446, Выдан 07.08.2009 Администрация города Костромы
4	Ограничение прав и обременение объекта недвижимости:	не зарегистрировано	
1	Правообладатель (правообладатели):	1.2	Муниципальное образование городской округ г.Кострома
2	Вид, номер и дата государственной регистрации права:	2.2	Собственность 44-01.27-36.2004-188 09.02.2004 00:00:00
3	Документы-основания	3.2	Постановление Главы администрации г.Костромы, № 534, Выдан 04.03.1994 Приказ Председателя комитета по управлению имуществом администрации г. Костромы, № 87, Выдан 11.03.1994
4	Ограничение прав и обременение объекта недвижимости:	не зарегистрировано	
5	Сведения о наличии решения об изъятии объекта недвижимости для государственных и муниципальных нужд:	данные отсутствуют	
6	Сведения об осуществлении государственной регистрации сделки, права, ограничения права без необходимого в силу закона согласия третьего лица, органа:	данные отсутствуют	

полное наименование должности	подпись	инициалы, фамилия

М.П.

285

Управление Федеральной службы государственной регистрации, кадастра и картографии по Костромской области
полное наименование органа регистрации прав

Выписка из Единого государственного реестра недвижимости об основных характеристиках и зарегистрированных правах на объект недвижимости

Сведения об основных характеристиках объекта недвижимости

В Единый государственный реестр недвижимости внесены следующие сведения.

Раздел 1 Лист 1

Сооружение
вид объекта недвижимости

Лист №1 Раздел 1	Всего листов раздела 1: 1	Всего разделов: 2	Всего листов выписки: 2

2 марта 2019г.	
Кадастровый номер:	44:27:060301:1943
Номер кадастрового квартала:	44:27:060301
Дата присвоения кадастрового номера:	01.12.2013
Ранее присвоенный государственный учетный номер:	Инвентарный номер III-1251; Условный номер 44:27:00:00000:III-1251
Адрес:	Костромская область, г Кострома, ул Галичская, д 142, тепловая сеть от камеры 4тк16
Основная характеристика (для сооружения):	данные отсутствуют
Назначение:	Нежилое
Наименование:	линейный объект
Количество этажей, в том числе подземных этажей:	-, в том числе подземных 0
Год ввода в эксплуатацию по завершении строительства:	данные отсутствуют
Год завершения строительства:	данные отсутствуют
Кадастровая стоимость, руб.:	8943,5
Кадастровые номера иных объектов недвижимости, в пределах которых расположен объект недвижимости:	44:27:060301:68
Кадастровые номера помещений, машино-мест, расположенных в здании или сооружении:	данные отсутствуют
Виды разрешенного использования:	данные отсутствуют
Статус записи об объекте недвижимости:	Сведения об объекте недвижимости имеют статус "актуальные, ранее учтенные"
Особые отметки:	Право (ограничение права, обременение объекта недвижимости) зарегистрировано на объект недвижимости с назначением: тепловая сеть . Сведения для заполнения разделов: 4 - Описание местоположения объекта недвижимости, отсутствуют.
Получатель выписки:	Куликов Константин Борисович (представитель правообладателя), Правообладатель: УПРАВЛЕНИЕ ИМУЩЕСТВЕННЫХ И ЗЕМЕЛЬНЫХ ОТНОШЕНИЙ АДМИНИСТРАЦИИ ГОРОДА КОСТРОМЫ

полное наименование должности	подпись	инициалы, фамилия

М.П.

Раздел 2

Выписка из Единого государственного реестра недвижимости об основных характеристиках и зарегистрированных правах на объект недвижимости

Сведения о зарегистрированных правах

Сооружение
вид объекта недвижимости

Лист №1 Раздел 2	Всего листов раздела 2: 1	Всего разделов: 2	Всего листов выписки: 2

2 марта 2019г.	
Кадастровый номер:	44:27:060301:1943

1	Правообладатель (правообладатели):	1.1	Муниципальное унитарное предприятие гор. Костромы "Городские сети", ИНН: 4401099890
2	Вид, номер и дата государственной регистрации права:	2.1	Хозяйственное ведение 44:27:060301:1943-44/012/2019-3 02.03.2019 13:56:15
3	Документы-основания	3.1	Постановление Администрации города Костромы , № 1446, Выдан 07.08.2009 Акт о приеме-передаче здания (сооружения), № 2, Выдан 07.08.2009
4	Ограничение прав и обременение объекта недвижимости:	не зарегистрировано	
1	Правообладатель (правообладатели):	1.2	Муниципальное образование г.Кострома
2	Вид, номер и дата государственной регистрации права:	2.2	Собственность 44-01.27-63.2003-2290 23.01.2004 00:00:00
3	Документы-основания	3.2	Постановление Администрации г. Костромы, № 534, Выдан 04.03.1994
4	Ограничение прав и обременение объекта недвижимости:	не зарегистрировано	
5	Сведения о наличии решения об изъятии объекта недвижимости для государственных и муниципальных нужд:	данные отсутствуют	
6	Сведения об осуществлении государственной регистрации сделки, права, ограничения права без необходимого в силу закона согласия третьего лица, органа:	данные отсутствуют	

полное наименование должности	подпись	инициалы, фамилия

М.П.

296

Управление Федеральной службы государственной регистрации, кадастра и картографии по Костромской области
полное наименование органа регистрации прав

Выписка из Единого государственного реестра недвижимости об основных характеристиках и зарегистрированных правах на объект недвижимости

Сведения об основных характеристиках объекта недвижимости

В Единый государственный реестр недвижимости внесены следующие сведения:

Раздел 1 Лист 1

Сооружение
вид объекта недвижимости

Лист №1 Раздел 1	Всего листов раздела 1: 1	Всего разделов: 2	Всего листов выписки: 2

4 марта 2019г.	
Кадастровый номер:	44:27:000000:13193
Номер кадастрового квартала:	44:27:000000
Дата присвоения кадастрового номера:	15.12.2013
Ранее присвоенный государственный учетный номер:	Инвентарный номер IV-194; Условный номер 44:27:00:00000:IV-194
Адрес:	Костромская область, г Кострома, ул Войкова, Никитская, Кузнецкая, Советская
Основная характеристика (для сооружения):	данные отсутствуют
Назначение:	Нежилое
Наименование:	линейный объект
Количество этажей, в том числе подземных этажей:	-, в том числе подземных 0
Год ввода в эксплуатацию по завершении строительства:	данные отсутствуют
Год завершения строительства:	данные отсутствуют
Кадастровая стоимость, руб.:	8943.5
Кадастровые номера иных объектов недвижимости, в пределах которых расположен объект недвижимости:	данные отсутствуют
Кадастровые номера помещений, машино-мест, расположенных в здании или сооружении:	данные отсутствуют
Виды разрешенного использования:	данные отсутствуют
Статус записи об объекте недвижимости:	Сведения об объекте недвижимости имеют статус "актуальные, ранее учтенные"
Особые отметки:	Право (ограничение права, обременение объекта недвижимости) зарегистрировано на объект недвижимости с назначением: тепловая сеть . Сведения для заполнения разделов: 4 - Описание местоположения объекта недвижимости, отсутствуют.
Получатель выписки:	Кулихов Константин Борисович (представитель правообладателя), Правообладатель: УПРАВЛЕНИЕ ИМУЩЕСТВЕННЫХ И ЗЕМЕЛЬНЫХ ОТНОШЕНИЙ АДМИНИСТРАЦИИ ГОРОДА КОСТРОМЫ

полное наименование должности	подпись	инициалы, фамилия

М.П.

Раздел 2

Выписка из Единого государственного реестра недвижимости об основных характеристиках и зарегистрированных правах на объект недвижимости

Сведения о зарегистрированных правах

Сооружение
вид объекта недвижимости

Лист №1 Раздел 2	Всего листов раздела 2: 1	Всего разделов: 2	Всего листов выписки: 2

4 марта 2019г.	
Кадастровый номер:	44:27:000000:13193

1	Правообладатель (правообладатели):	1.1	Муниципальное унитарное предприятие города Костромы"Городские сети", ИНН: 4401099890
2	Вид, номер и дата государственной регистрации права:	2.1	Хозяйственное ведение 44:27:000000:13193-44/012/2019-3 04.03.2019 13:51:28
3	Документы-основания	3.1	Постановление Администрации города Костромы, № 1446, Выдан 07.08.2009
4	Ограничение прав и обременение объекта недвижимости	не зарегистрировано	
1	Правообладатель (правообладатели):	1.2	Муниципальное образование г.Кострома
2	Вид, номер и дата государственной регистрации права:	2.2	Собственность 44-01.27-63.2003-2294 23.01.2004 00:00:00
3	Документы-основания	3.2	Постановление Администрации г.Костромы, № 534, Выдан 04.03.1994 Акт приема-передачи основных средств, Выдан 20.03.1996
4	Ограничение прав и обременение объекта недвижимости	не зарегистрировано	
5	Сведения о наличии решения об изъятии объекта недвижимости для государственных и муниципальных нужд:	данные отсутствуют	
6	Сведения об осуществлении государственной регистрации сделки, права, ограничения права без необходимого в силу закона согласия третьего лица, органа:	данные отсутствуют	

полное наименование должности	подпись	инициалы, фамилия

М.П.

Управление Федеральной службы государственной регистрации, кадастра и картографии по Костромской области
полное наименование органа регистрации прав

Выписка из Единого государственного реестра недвижимости об основных характеристиках и зарегистрированных правах на объект недвижимости

Сведения об основных характеристиках объекта недвижимости

В Единый государственный реестр недвижимости внесены следующие сведения:

Раздел 1 Лист 1

Сооружение			
вид объекта недвижимости			
Лист №1 Раздел 1	Всего листов раздела 1: 1	Всего разделов: 2	Всего листов выписки: 2

11 марта 2019г.	
Кадастровый номер:	44:27:000000:13269

Номер кадастрового квартала:	44:27:000000
Дата присвоения кадастрового номера:	15.12.2013
Ранее присвоенный государственный учетный номер:	Инвентарный номер IV-152; Условный номер 44-44-01/004/2010-430
Адрес:	Костромская область, г Кострома, ул Терешковой
Основная характеристика (для сооружения):	данные отсутствуют
Назначение:	Нежилое
Наименование:	Тепловые сети: транзит по подвалу дома №49 по ул.Терешковой
Количество этажей, в том числе подземных этажей:	данные отсутствуют
Год ввода в эксплуатацию по завершении строительства:	данные отсутствуют
Год завершения строительства:	данные отсутствуют
Кадастровая стоимость, руб.:	8943,5
Кадастровые номера иных объектов недвижимости, в пределах которых расположен объект недвижимости:	44:27:040217:3
Кадастровые номера помещений, машино-мест, расположенных в здании или сооружении:	данные отсутствуют
Виды разрешенного использования:	данные отсутствуют
Статус записи об объекте недвижимости:	Сведения об объекте недвижимости имеют статус "актуальные, ранее учтенные"
Особые отметки:	Сведения для заполнения разделов: 4 - Описание местоположения объекта недвижимости, отсутствуют.
Получатель выписки:	Куликов Константин Борисович (представитель правообладателя), Правообладатель: УПРАВЛЕНИЕ ИМУЩЕСТВЕННЫХ И ЗЕМЕЛЬНЫХ ОТНОШЕНИЙ АДМИНИСТРАЦИИ ГОРОДА КОСТРОМЫ

полное наименование должности	подпись	инициалы, фамилия

М.П.

Раздел 2

Выписка из Единого государственного реестра недвижимости об основных характеристиках и зарегистрированных правах на объект недвижимости

Сведения о зарегистрированных правах

Сооружение			
вид объекта недвижимости			
Лист №1 Раздел 2	Всего листов раздела 2: 1	Всего разделов: 2	Всего листов выписки: 2

11 марта 2019г.	
Кадастровый номер:	44:27:000000:13269

1	Правообладатель (правообладатели):	1.1	Муниципальное унитарное предприятие гор. Костромы "Городские сети", ИНН: 4401099890
2	Вид, номер и дата государственной регистрации права:	2.1	Хозяйственное ведение 44:27:000000:13269-44/012/2019-1 11.03.2019 15:39:19
3	Документы-основания	3.1	Постановление Администрации города Костромы , № 1446, Выдан 07.08.2009 Акт о приеме-передаче здания (сооружения), № 2, Выдан 07.08.2009
4	Ограничение прав и обременение объекта недвижимости:	не зарегистрировано	
1	Правообладатель (правообладатели):	1.2	Муниципальное образование городской округ город Кострома
2	Вид, номер и дата государственной регистрации права:	2.2	Собственность 44-44-01/004/2010-430 26.02.2010 00:00:00
3	Документы-основания	3.2	Решение, № 120, Выдан 16.07.1992
4	Ограничение прав и обременение объекта недвижимости:	не зарегистрировано	
5	Сведения о наличии решения об изъятии объекта недвижимости для государственных и муниципальных нужд:	данные отсутствуют	
6	Сведения об осуществлении государственной регистрации сделки, права, ограничения права без необходимого в силу закона согласия третьего лица, органа:	данные отсутствуют	

полное наименование должности	подпись	инициалы, фамилия

М.П.

288

Управление Федеральной службы государственной регистрации, кадастра и картографии по Костромской области
полное наименование органа регистрации прав

Выписка из Единого государственного реестра недвижимости об основных характеристиках и зарегистрированных правах на объект недвижимости

Сведения об основных характеристиках объекта недвижимости

В Единый государственный реестр недвижимости внесены следующие сведения:

Раздел 1 Лист 1

Сооружение			
вид объекта недвижимости			
Лист №1 Раздел 1	Всего листов раздела 1: 1	Всего разделов: 2	Всего листов выписки: 3

4 марта 2019г.			
Кадастровый номер:	44:27:000000:3124		
Номер кадастрового квартала:	44:27:000000		
Дата присвоения кадастрового номера:	28.11.2011		
Ранее присвоенный государственный учетный номер:	Инвентарный номер III-2031; Условный номер 44:27:00:00000:III-2031		
Адрес:	Костромская область, г Кострома, ул Спасокукоцкого, ул Текстильщиков, ул Депутатская, ул Симановского		
Основная характеристика (для сооружения):	тип	значение	единица измерения
	протяженность	843	в метрах
Назначение:	Тепловый сети		
Наименование:	Тепловые сети		
Количество этажей, в том числе подземных этажей:	-, в том числе подземных 0		
Год ввода в эксплуатацию по завершении строительства:	данные отсутствуют		
Год завершения строительства:	1965		
Кадастровая стоимость, руб.:	8943,5		
Кадастровые номера иных объектов недвижимости, в пределах которых расположен объект недвижимости:	данные отсутствуют		
Кадастровые номера помещений, машино-мест, расположенных в здании или сооружении:	данные отсутствуют		
Виды разрешенного использования:	данные отсутствуют		
Статус записи об объекте недвижимости:	Сведения об объекте недвижимости имеют статус "актуальные, ранее учтенные"		
Особые отметки:	Право (ограничение права, обременение объекта недвижимости) зарегистрировано на объект недвижимости с назначением: тепловая сеть; наименованием: линейный объект . Сведения для заполнения разделов: 4 - Описание местоположения объекта недвижимости, отсутствуют.		
Получатель выписки:	Куликов Константин Борисович (представитель правообладателя), Правообладатель: УПРАВЛЕНИЕ ИМУЩЕСТВЕННЫХ И ЗЕМЕЛЬНЫХ ОТНОШЕНИЙ АДМИНИСТРАЦИИ ГОРОДА КОСТРОМЫ		

полное наименование должности	подпись	инициалы, фамилия

М.П.

Раздел 2

Выписка из Единого государственного реестра недвижимости об основных характеристиках и зарегистрированных правах на объект недвижимости

Сведения о зарегистрированных правах

Сооружение			
вид объекта недвижимости			
Лист №1 Раздел 2	Всего листов раздела 2: 2	Всего разделов: 2	Всего листов выписки: 3

4 марта 2019г.	
Кадастровый номер:	44:27:000000:3124

1	Правообладатель (правообладатели):	1.1	Муниципальное унитарное предприятие гор. Костромы "Городские сети", ИНН: 4401099890
2	Вид, номер и дата государственной регистрации права:	2.1	Хозяйственное ведение 44:27:000000:3124-44/012/2019-3 04.03.2019 17:03:22
3	Документы-основания	3.1	Постановление Администрации города Костромы , № 1446, Выдан 07.08.2009
4	Ограничение прав и обременение объекта недвижимости:	не зарегистрировано	
1	Правообладатель (правообладатели):	1.2	Муниципальное образование г.Кострома
2	Вид, номер и дата государственной регистрации права:	2.2	Собственность 44-01.27-98.2003-1350 14.11.2003 00:00:00
3	Документы-основания	3.2	Постановление Главы администрации г.Костромы, № 534, Выдан 04.03.1994 Приказ Председателя комитета по управлению имуществом администрации г. Костромы, № 87, Выдан 11.03.1994 Акт государственной приемочной комиссии о приемке в эксплуатацию законченного, Выдан 30.12.2002 Постановление Администрации г.Костромы, № 3083, Выдан 09.08.2000
4	Ограничение прав и обременение объекта недвижимости:	не зарегистрировано	

полное наименование должности	подпись	инициалы, фамилия

М.П.

289

Сооружение			
вид объекта недвижимости			
Лист №2 Раздел 2	Всего листов раздела 2: 2	Всего разделов: 2	Всего листов выписки: 3

4 марта 2019г.	
Кадастровый номер:	44:27:000000:3124

5	Сведения о наличии решения об изъятии объекта недвижимости для государственных и муниципальных нужд:	данные отсутствуют
6	Сведения об осуществлении государственной регистрации сделки, права, ограничения права без необходимого в силу закона согласия третьего лица, органа:	данные отсутствуют

полное наименование должности	подпись	инициалы, фамилия

М.П.

Управление Федеральной службы государственной регистрации, кадастра и картографии по Костромской области
полное наименование органа регистрации прав

Выписка из Единого государственного реестра недвижимости об основных характеристиках и зарегистрированных правах на объект недвижимости

Сведения об основных характеристиках объекта недвижимости

В Единый государственный реестр недвижимости внесены следующие сведения:

Раздел 1 Лист 1

Сооружение			
вид объекта недвижимости			
Лист №1 Раздел 1	Всего листов раздела 1: 1	Всего разделов: 2	Всего листов выписки: 2

5 марта 2019г.	
Кадастровый номер:	44:27:040609:165

Номер кадастрового квартала:	44:27:040609		
Дата присвоения кадастрового номера:	15.12.2013		
Ранее присвоенный государственный учетный номер:	Инвентарный номер IV-1106; Условный номер 44:27:00:00000:IV-1106		
Адрес:	Костромская область, г Кострома, ул Мясницкая, д 43а, тепловые сети от камеры тк-61		
Основная характеристика (для сооружения):	тип	значение	единица измерения
	площадь	425	в квадратных метрах
Назначение:	Нежилое		
Наименование:	линейный объект		
Количество этажей, в том числе подземных этажей:	данные отсутствуют		
Год ввода в эксплуатацию по завершении строительства:	данные отсутствуют		
Год завершения строительства:	данные отсутствуют		
Кадастровая стоимость, руб.:	8943.5		
Кадастровые номера иных объектов недвижимости, в пределах которых расположен объект недвижимости:	44:27:040609:1		
Кадастровые номера помещений, машино-мест, расположенных в здании или сооружении:	данные отсутствуют		
Виды разрешенного использования:	данные отсутствуют		
Статус записи об объекте недвижимости:	Сведения об объекте недвижимости имеют статус "актуальные, ранее учтенные"		
Особые отметки:	Право (ограничение права, обременение объекта недвижимости) зарегистрировано на объект недвижимости с основной характеристикой: площадь 425 кв.м; назначением: тепловая сеть . Сведения для заполнения разделов: 4 - Описание местоположения объекта недвижимости, отсутствуют.		
Получатель выписки:	Куликов Константин Борисович (представитель правообладателя), Правообладатель: УПРАВЛЕНИЕ ИМУЩЕСТВЕННЫХ И ЗЕМЕЛЬНЫХ ОТНОШЕНИЙ АДМИНИСТРАЦИИ ГОРОДА КОСТРОМЫ		

полное наименование должности	подпись	инициалы, фамилия

М.П.

Раздел 2

Выписка из Единого государственного реестра недвижимости об основных характеристиках и зарегистрированных правах на объект недвижимости

Сведения о зарегистрированных правах

Сооружение			
вид объекта недвижимости			
Лист №1 Раздел 2	Всего листов раздела 2: 1	Всего разделов: 2	Всего листов выписки: 2

5 марта 2019г.	
Кадастровый номер:	44:27:040609:165

1	Правообладатель (правообладатели):	1.1	Муниципальное унитарное предприятие гор. Костромы "Городские сети", ИНН: 4401099890
2	Вид, номер и дата государственной регистрации права:	2.1	Хозяйственное ведение 44:27:040609:165-44/012/2019-3 05.03.2019 10:18:22
3	Документы-основания	3.1	Постановление Администрации города Костромы , № 1446, Выдан 07.08.2009 Акт о приеме-передаче здания (сооружения), № 2, Выдан 07.08.2009
4	Ограничение прав и обременение объекта недвижимости:	не зарегистрировано	
1	Правообладатель (правообладатели):	1.2	Муниципальное образование городской округ город Кострома
2	Вид, номер и дата государственной регистрации права:	2.2	Собственность 44-01.27-67.2003-511 09.06.2003 00:00:00
3	Документы-основания	3.2	Постановление Администрации г. Костромы, № 534, Выдан 04.03.1994 Постановление Администрации г. Костромы, № 3422, Выдан 01.11.1995
4	Ограничение прав и обременение объекта недвижимости:	не зарегистрировано	
5	Сведения о наличии решения об изъятии объекта недвижимости для государственных и муниципальных нужд:	данные отсутствуют	
6	Сведения об осуществлении государственной регистрации сделки, права, ограничения права без необходимого в силу закона согласия третьего лица, органа:	данные отсутствуют	

полное наименование должности	подпись	инициалы, фамилия

М.П.

Управление Федеральной службы государственной регистрации, кадастра и картографии по Костромской области
полное наименование органа регистрации прав

Выписка из Единого государственного реестра недвижимости об основных характеристиках и зарегистрированных правах на объект недвижимости

Сведения об основных характеристиках объекта недвижимости

В Единый государственный реестр недвижимости внесены следующие сведения:

Раздел 1 Лист 1

Сооружение			
вид объекта недвижимости			
Лист №1 Раздел 1	Всего листов раздела 1: 1	Всего разделов: 2	Всего листов выписки: 2

4 марта 2019г.	
Кадастровый номер:	44:27:000000:13346

Номер кадастрового квартала:	44:27:000000		
Дата присвоения кадастрового номера:	15.12.2013		
Ранее присвоенный государственный учетный номер:	Инвентарный номер IV-133; Условный номер 44:27:00:00000:IV-133		
Адрес:	Костромская обл., г.Кострома, улицы пер.Кадыевский, Пятницкая, Комсомольская, пр-т Текстильщиков, тепловая сеть в квартале №25		
Основная характеристика (для сооружения):	тип	значение	единица измерения
	площадь	336	в квадратных метрах
Назначение:	Классификатор видов назначений объектов		
Наименование:	линейный объект		
Количество этажей, в том числе подземных этажей:	данные отсутствуют		
Год ввода в эксплуатацию по завершении строительства:	данные отсутствуют		
Год завершения строительства:	данные отсутствуют		
Кадастровая стоимость, руб.:	8943.5		
Кадастровые номера иных объектов недвижимости, в пределах которых расположен объект недвижимости:	данные отсутствуют		
Кадастровые номера помещений, машино-мест, расположенных в здании или сооружении:	данные отсутствуют		
Виды разрешенного использования:	данные отсутствуют		
Статус записи об объекте недвижимости:	Сведения об объекте недвижимости имеют статус "актуальные, ранее учтенные"		
Особые отметки:	Право (ограничение права, обременение объекта недвижимости) зарегистрировано на объект недвижимости с назначением: тепловая сеть . Сведения для заполнения разделов: 4 - Описание местоположения объекта недвижимости, отсутствуют.		
Получатель выписки:	Куликов Константин Борисович (представитель правообладателя), Правообладатель: УПРАВЛЕНИЕ ИМУЩЕСТВЕННЫХ И ЗЕМЕЛЬНЫХ ОТНОШЕНИЙ АДМИНИСТРАЦИИ ГОРОДА КОСТРОМЫ		

полное наименование должности	подпись	инициалы, фамилия

М.П.

Раздел 2

Выписка из Единого государственного реестра недвижимости об основных характеристиках и зарегистрированных правах на объект недвижимости

Сведения о зарегистрированных правах

Сооружение			
вид объекта недвижимости			
Лист №1 Раздел 2	Всего листов раздела 2: 1	Всего разделов: 2	Всего листов выписки: 2

4 марта 2019г.	
Кадастровый номер:	44:27:000000:13346

1	Правообладатель (правообладатели):	1.1	Муниципальное унитарное предприятие гор. Костромы "Городские сети", ИНН: 4401099890
2	Вид, номер и дата государственной регистрации права:	2.1	Хозяйственное ведение 44:27:000000:13346-44/012/2019-2 04.03.2019 14:36:23
3	Документы-основания	3.1	Постановление Администрации города Костромы , № 1446, Выдан 07.08.2009 Акт о приеме-передаче здания (сооружения), № 2, Выдан 07.08.2009 Комитет по управлению городскими землями и муниципальным имуществом Администрации города Костромы
4	Ограничение прав и обременение объекта недвижимости:	не зарегистрировано	
1	Правообладатель (правообладатели):	1.2	Муниципальное образование городской округ город Кострома
2	Вид, номер и дата государственной регистрации права:	2.2	Собственность 44-01.27-97.2003-705 05.08.2003 00:00:00
3	Документы-основания	3.2	Постановление Главы администрации г.Костромы, № 534, Выдан 04.03.1994
4	Ограничение прав и обременение объекта недвижимости:	не зарегистрировано	
5	Сведения о наличии решения об изъятии объекта недвижимости для государственных и муниципальных нужд:	данные отсутствуют	
6	Сведения об осуществлении государственной регистрации сделки, права, ограничения права без необходимого в силу закона согласия третьего лица, органа:	данные отсутствуют	

полное наименование должности	подпись	инициалы, фамилия

М.П.

Управление Федеральной службы государственной регистрации, кадастра и картографии по Костромской области

Полное наименование органа регистрации прав

Выписка из Единого государственного реестра недвижимости об основных характеристиках и зарегистрированных правах на объект недвижимости

Сведения об основных характеристиках объекта недвижимости

В Единый государственный реестр недвижимости внесены следующие сведения:

Раздел 1 Лист 1

Сооружение			
вид объекта недвижимости			
Лист №1 Раздел 1	Всего листов раздела 1: 1	Всего разделов: 2	Всего листов выписки: 2

4 марта 2019г.	
Кадастровый номер:	44:27:000000:13647
Номер кадастрового квартала:	44:27:000000
Дата присвоения кадастрового номера:	16.12.2013
Ранее присвоенный государственный учетный номер:	Инвентарный номер IV-168; Условный номер 44:27:00:00000:IV-168
Адрес:	Костромская область, г Кострома, ул Беговая, Галичская, Калиновская, пр-т Мира, Боевая, Тепловая сеть в квартале №143
Основная характеристика (для сооружения):	данные отсутствуют
Назначение:	Нежилое
Наименование:	линейный объект
Количество этажей, в том числе подземных этажей:	-, в том числе подземных 0
Год ввода в эксплуатацию по завершении строительства:	данные отсутствуют
Год завершения строительства:	данные отсутствуют
Кадастровая стоимость, руб.:	8943.5
Кадастровые номера иных объектов недвижимости, в пределах которых расположен объект недвижимости:	данные отсутствуют
Кадастровые номера помещений, машино-мест, расположенных в здании или сооружении:	данные отсутствуют
Виды разрешенного использования:	данные отсутствуют
Статус записи об объекте недвижимости:	Сведения об объекте недвижимости имеют статус "актуальные, ранее учтенные"
Особые отметки:	Право (ограничение права, обременение объекта недвижимости) зарегистрировано на объект недвижимости с назначением: тепловая сеть . Сведения для заполнения разделов: 4 - Описание местоположения объекта недвижимости, отсутствуют.
Получатель выписки:	Куликов Константин Борисович (представитель правообладателя), Правообладатель: УПРАВЛЕНИЕ ИМУЩЕСТВЕННЫХ И ЗЕМЕЛЬНЫХ ОТНОШЕНИЙ АДМИНИСТРАЦИИ ГОРОДА КОСТРОМЫ

полное наименование должности	подпись	инициалы, фамилия

М.П.

Раздел 2

Выписка из Единого государственного реестра недвижимости об основных характеристиках и зарегистрированных правах на объект недвижимости

Сведения о зарегистрированных правах

Сооружение			
вид объекта недвижимости			
Лист №1 Раздел 2	Всего листов раздела 2: 1	Всего разделов: 2	Всего листов выписки: 2

4 марта 2019г.	
Кадастровый номер:	44:27:000000:13647

1	Правообладатель (правообладатели):	1.1	Муниципальное унитарное предприятие г.Костромы «Городские сети», ИНН: 4401099890
2	Вид, номер и дата государственной регистрации права:	2.1	Хозяйственное ведение 44:27:000000:13647-44/012/2019-3 04.03.2019 15:25:33
3	Документы-основания	3.1	Постановление Администрации города Костромы, № 1446, Выдан 07.08.2009
4	Ограничение прав и обременение объекта недвижимости:	не зарегистрировано	
1	Правообладатель (правообладатели):	1.2	Муниципальное образование городской округ город Кострома
2	Вид, номер и дата государственной регистрации права:	2.2	Собственность 44-01.27-65.2003-3210 29.12.2003 00:00:00
3	Документы-основания	3.2	Постановление Главы администрации г.Костромы, № 534, Выдан 04.03.1994 Приказ Председателя комитета по управлению имуществом администрации г. Костромы, № 87, Выдан 11.03.1994
4	Ограничение прав и обременение объекта недвижимости:	не зарегистрировано	
5	Сведения о наличии решения об изъятии объекта недвижимости для государственных и муниципальных нужд:	данные отсутствуют	
6	Сведения об осуществлении государственной регистрации сделки, права, ограничения права без необходимого в силу закона согласия третьего лица, органа:	данные отсутствуют	

полное наименование должности	подпись	инициалы, фамилия

М.П.

Управление Федеральной службы государственной регистрации, кадастра и картографии по Костромской области
полное наименование органа регистрации прав

Выписка из Единого государственного реестра недвижимости об основных характеристиках и зарегистрированных правах на объект недвижимости

Сведения об основных характеристиках объекта недвижимости

В Единый государственный реестр недвижимости внесены следующие сведения:

Раздел 1 Лист 1

Сооружение			
вид объекта недвижимости			
Лист №1 Раздел 1	Всего листов раздела 1: 1	Всего разделов: 2	Всего листов выписки: 2

4 марта 2019г.	
Кадастровый номер:	44:27:000000:13248
Номер кадастрового квартала:	44:27:000000
Дата присвоения кадастрового номера:	15.12.2013
Ранее присвоенный государственный учетный номер:	Инвентарный номер IV-130; Условный номер 44:27:00:00000:IV-130
Адрес:	Костромская область, г Кострома, улицы Козуева, Комсомольская, Ленина, Пятницкая, тепловые сети в квартале №22
Основная характеристика (для сооружений):	тип: площадь; значение: 598.2; единица измерения: в квадратных метрах
Назначение:	Классификатор видов назначений объектов
Наименование:	линейный объект
Количество этажей, в том числе подземных этажей:	данные отсутствуют
Год ввода в эксплуатацию по завершении строительства:	данные отсутствуют
Год завершения строительства:	данные отсутствуют
Кадастровая стоимость, руб.:	8943.5
Кадастровые номера иных объектов недвижимости, в пределах которых расположен объект недвижимости:	данные отсутствуют
Кадастровые номера помещений, машино-мест, расположенных в здании или сооружении:	данные отсутствуют
Виды разрешенного использования:	данные отсутствуют
Статус записи об объекте недвижимости:	Сведения об объекте недвижимости имеют статус "актуальные, ранее учтенные"
Особые отметки:	Право (ограничение права, обременение объекта недвижимости) зарегистрировано на объект недвижимости с назначением: тепловые сети . Сведения для заполнения разделов: 4 - Описание местоположения объекта недвижимости, отсутствуют.
Получатель выписки:	Куляков Константин Борисович (представитель правообладателя), Правообладатель: УПРАВЛЕНИЕ ИМУЩЕСТВЕННЫХ И ЗЕМЕЛЬНЫХ ОТНОШЕНИЙ АДМИНИСТРАЦИИ ГОРОДА КОСТРОМЫ

полное наименование должности	подпись	инициалы, фамилия

М.П.

Раздел 2

Выписка из Единого государственного реестра недвижимости об основных характеристиках и зарегистрированных правах на объект недвижимости

Сведения о зарегистрированных правах

Сооружение			
вид объекта недвижимости			
Лист №1 Раздел 2	Всего листов раздела 2: 1	Всего разделов: 2	Всего листов выписки: 2

4 марта 2019г.	
Кадастровый номер:	44:27:000000:13248

1	Правообладатель (правообладатели):	1.1	Муниципальное унитарное предприятие города Костромы "Городские сети", ИНН: 4401099890
2	Вид, номер и дата государственной регистрации права:	2.1	Хозяйственное ведение 44:27:000000:13248-44/012/2019-2 04.03.2019 14:40:04
3	Документы-основания	3.1	Постановление Администрации города Костромы "О закреплении имущества за муниципальным унитарным предприятием города Костромы "Городские сети" на праве хозяйственного ведения", № 1446, Выдан 07.08.2009 Акт о приеме-передаче здания(сооружения), № 2, Выдан 07.08.2009 Комитет по управлению городскими землями и муниципальным имуществом Администрации города Костромы
4	Ограничение прав и обременение объекта недвижимости:	не зарегистрировано	
1	Правообладатель (правообладатели):	1.2	Муниципальное образование городской округ город Кострома
2	Вид, номер и дата государственной регистрации права:	2.2	Собственность 44-01.27-97.2003-706 05.08.2003 00:00.00
3	Документы-основания	3.2	Постановление Главы администрации г.Костромы, № 534, Выдан 04.03.1994
4	Ограничение прав и обременение объекта недвижимости:	не зарегистрировано	
5	Сведения о наличии решения об изъятии объекта недвижимости для государственных и муниципальных нужд:	данные отсутствуют	
6	Сведения об осуществлении государственной регистрации сделки, права, ограничения права без необходимого в силу закона согласия третьего лица, органа:	данные отсутствуют	

полное наименование должности	подпись	инициалы, фамилия

М.П.

Управление Федеральной службы государственной регистрации, кадастра и картографии по Костромской области
полное наименование органа регистрации прав

Выписка из Единого государственного реестра недвижимости об основных характеристиках и зарегистрированных правах на объект недвижимости

Сведения об основных характеристиках объекта недвижимости

В Единый государственный реестр недвижимости внесены следующие сведения:

Раздел 1 Лист 1

Сооружение			
вид объекта недвижимости			
Лист №1 Раздел 1	Всего листов раздела 1: 1	Всего разделов: 2	Всего листов выписки: 2

11 марта 2019г.			
Кадастровый номер:	44:27:040705:142		
Номер кадастрового квартала:	44:27:040705		
Дата присвоения кадастрового номера:	01.12.2013		
Ранее присвоенный государственный учетный номер:	Инвентарный номер IV-197; Условный номер 44:27:00:00000:IV-197		
Адрес:	Костромская область, г Кострома, ул Крестьянская, Дзержинского 9, 9в, 9д, 9з		
Основная характеристика (для сооружения):	тип	значение	единица измерения
	площадь	457	в квадратных метрах
Назначение:	Классификатор видов назначений объектов		
Наименование:	линейный объект		
Количество этажей, в том числе подземных этажей:	данные отсутствуют		
Год ввода в эксплуатацию по завершении строительства:	данные отсутствуют		
Год завершения строительства:	данные отсутствуют		
Кадастровая стоимость, руб.:	8943.5		
Кадастровые номера иных объектов недвижимости, в пределах которых расположен объект недвижимости:	44:27:040705:11		
Кадастровые номера помещений, машино-мест, расположенных в здании или сооружении:	данные отсутствуют		
Виды разрешенного использования:	данные отсутствуют		
Статус записи об объекте недвижимости:	Сведения об объекте недвижимости имеют статус "актуальные, ранее учтенные"		
Особые отметки:	Право (ограничение права, обременение объекта недвижимости) зарегистрировано на объект недвижимости с основной характеристикой: площадь 457 кв.м; назначением: тепловая сеть . Сведения для заполнения разделов: 4 - Описание местоположения объекта недвижимости, отсутствуют.		
Получатель выписки:	Куликов Константин Борисович (представитель правообладателя), Правообладатель: УПРАВЛЕНИЕ ИМУЩЕСТВЕННЫХ И ЗЕМЕЛЬНЫХ ОТНОШЕНИЙ АДМИНИСТРАЦИИ ГОРОДА КОСТРОМЫ		

полное наименование должности	подпись	инициалы, фамилия

М.П.

Раздел 2

Выписка из Единого государственного реестра недвижимости об основных характеристиках и зарегистрированных правах на объект недвижимости

Сведения о зарегистрированных правах

Сооружение			
вид объекта недвижимости			
Лист №1 Раздел 2	Всего листов раздела 2: 1	Всего разделов: 2	Всего листов выписки: 2

11 марта 2019г.			
Кадастровый номер:	44:27:040705:142		

1	Правообладатель (правообладатели):	1.1	Муниципальное унитарное предприятие гор. Костромы "Городские сети", ИНН: 4401099890
2	Вид, номер и дата государственной регистрации права:	2.1	Хозяйственное ведение 44:27:040705:142-44/012/2019-3 11.03.2019 13:40:59
3	Документы-основания	3.1	Постановление, № 1446, Выдан 07.08.2009
4	Ограничение прав и обременение объекта недвижимости:	не зарегистрировано	
1	Правообладатель (правообладатели):	1.2	Муниципальное образование городской округ город Кострома
2	Вид, номер и дата государственной регистрации права:	2.2	Собственность 44-01.27-67.2003-523 09.06.2003 00:00:00
3	Документы-основания	3.2	Постановление Администрации г. Костромы, № 534, Выдан 04.03.1994 Решение малого областного Совета народных депутатов, № 214, Выдан 23.06.1993
4	Ограничение прав и обременение объекта недвижимости:	не зарегистрировано	
5	Сведения о наличии решения об изъятии объекта недвижимости для государственных и муниципальных нужд:	данные отсутствуют	
6	Сведения об осуществлении государственной регистрации сделки, права, ограничения права без необходимого в силу закона согласия третьего лица, органа:	данные отсутствуют	

полное наименование должности	подпись	инициалы, фамилия

М.П.

Управление Федеральной службы государственной регистрации, кадастра и картографии по Костромской области

(наименование органа регистрации прав)

Выписка из Единого государственного реестра недвижимости об основных характеристиках и зарегистрированных правах на объект недвижимости

Сведения об основных характеристиках объекта недвижимости

В Единый государственный реестр недвижимости внесены следующие сведения:

Раздел 1 Лист 1

Сооружение			
вид объекта недвижимости			
Лист №1 Раздел 1	Всего листов раздела 1: 1	Всего разделов: 2	Всего листов выписки: 2

4 марта 2019г.	
Кадастровый номер:	44:27:000000:14774
Номер кадастрового квартала:	44:27:000000
Дата присвоения кадастрового номера:	19.06.2014
Ранее присвоенный государственный учетный номер:	Инвентарный номер 2746/01; Условный номер 44-44-01/080/2009-493
Адрес:	Костромская область, г Кострома, ул Костромская, Мирославская,Родниковая, перКостромской
Основная характеристика (для сооружения):	данные отсутствуют
Назначение:	Нежилое
Наименование:	Линейный объект-тепловая сеть от котельной ЗАО "Аграф" к домам по ул.Костромской
Количество этажей, в том числе подземных этажей:	данные отсутствуют
Год ввода в эксплуатацию по завершении строительства:	данные отсутствуют
Год завершения строительства:	данные отсутствуют
Кадастровая стоимость, руб.:	8943.5
Кадастровые номера иных объектов недвижимости, в пределах которых расположен объект недвижимости:	44:27:050601:12
Кадастровые номера помещений, машино-мест, расположенных в здании или сооружении:	данные отсутствуют
Виды разрешенного использования:	данные отсутствуют
Статус записи об объекте недвижимости:	Сведения об объекте недвижимости имеют статус "актуальные, ранее учтенные"
Особые отметки:	Право (ограничение права, обременение объекта недвижимости) зарегистрировано на объект недвижимости с назначением: линейный объект . Сведения для заполнения разделов: 4 - Описание местоположения объекта недвижимости, отсутствуют.
Получатель выписки:	Куликов Константин Борисович (представитель правообладателя), Правообладатель: УПРАВЛЕНИЕ ИМУЩЕСТВЕННЫХ И ЗЕМЕЛЬНЫХ ОТНОШЕНИЙ АДМИНИСТРАЦИИ ГОРОДА КОСТРОМЫ

полное наименование должности	подпись	инициалы, фамилия

М.П.

Раздел 2

Выписка из Единого государственного реестра недвижимости об основных характеристиках и зарегистрированных правах на объект недвижимости

Сведения о зарегистрированных правах

Сооружение			
вид объекта недвижимости			
Лист №1 Раздел 2	Всего листов раздела 2: 1	Всего разделов: 2	Всего листов выписки: 2

4 марта 2019г.	
Кадастровый номер:	44:27:000000:14774

1	Правообладатель (правообладатели):	1.1	Муниципальное унитарное предприятие города Костромы "Городские сети", ИНН: 4401099890
2	Вид, номер и дата государственной регистрации права:	2.1	Хозяйственное ведение 44:27:000000:14774-44/012/2019-1 04.03.2019 17:05:41
3	Документы-основания	3.1	Постановление, № 1446, Выдан 07.08.2009
4	Ограничение прав и обременение объекта недвижимости:	не зарегистрировано	
1	Правообладатель (правообладатели):	1.2	Муниципальное образование городской округ город Кострома
2	Вид, номер и дата государственной регистрации права:	2.2	Собственность 44-44-01/080/2009-493 15.01.2010 00:00:00
3	Документы-основания	3.2	Приказ Комитета по управлению имуществом Администрации города Костромы, № 946, Выдан 29.12.1995 Акт приемки-передачи основных средств, № 13, Выдан 29.12.1995 Акт приемки-передачи основных средств, № 14, Выдан 29.12.1995
4	Ограничение прав и обременение объекта недвижимости:	не зарегистрировано	
5	Сведения о наличии решения об изъятии объекта недвижимости для государственных и муниципальных нужд:	данные отсутствуют	
6	Сведения об осуществлении государственной регистрации сделки, права, ограничения права без необходимого в силу закона согласия третьего лица, органа:	данные отсутствуют	

полное наименование должности	подпись	инициалы, фамилия

М.П.

Управление Федеральной службы государственной регистрации, кадастра и картографии по Костромской области
полное наименование органа регистрации прав

Выписка из Единого государственного реестра недвижимости об основных характеристиках и зарегистрированных правах на объект недвижимости

Сведения об основных характеристиках объекта недвижимости

В Единый государственный реестр недвижимости внесены следующие сведения:

Раздел 1 Лист 1

Сооружение			
вид объекта недвижимости			
Лист №1 Раздел 1	Всего листов раздела 1: 1	Всего разделов: 2	Всего листов выписки: 2

4 марта 2019г.	
Кадастровый номер:	44:27:000000:13286
Номер кадастрового квартала:	44:27:000000
Дата присвоения кадастрового номера:	15.12.2013
Ранее присвоенный государственный учетный номер:	Инвентарный номер 2729/01; Условный номер 44-44-01/031/2010-676
Адрес:	Костромская область, г.Кострома, ул. Проселочная, 22,24,26,28,32,36,38; Беленогова, 20,22,23а,24,26,26а,28,30,32,34; Голубкова, 3,4,6; Почтовая 11,12,13,15
Основная характеристика (для сооружения):	данные отсутствуют
Назначение:	Нежилое
Наименование:	Тепловая сеть от котельной №3 к жилым домам №№22,24,2,28,32,36,38 по ул.Проселочной,,№№20,22,23а,24,26,26а,28,30,32,34 по ул.Беленогова,№№3,4,6 по ул.Голубкова,№№11,12,13,15 по ул.Почтовой
Количество этажей, в том числе подземных этажей:	данные отсутствуют
Год ввода в эксплуатацию по завершении строительства:	данные отсутствуют
Год завершения строительства:	данные отсутствуют
Кадастровая стоимость, руб.:	8943.5
Кадастровые номера иных объектов недвижимости, в пределах которых расположен объект недвижимости:	данные отсутствуют
Кадастровые номера помещений, машино-мест, расположенных в здании или сооружении:	данные отсутствуют
Виды разрешенного использования:	данные отсутствуют
Статус записи об объекте недвижимости:	Сведения об объекте недвижимости имеют статус "актуальные, ранее учтенные"
Особые отметки:	Сведения для заполнения разделов: 4 - Описание местоположения объекта недвижимости, отсутствуют
Получатель выписки:	Куликов Константин Борисович (представитель правообладателя), Правообладатель: УПРАВЛЕНИЕ ИМУЩЕСТВЕННЫХ И ЗЕМЕЛЬНЫХ ОТНОШЕНИЙ АДМИНИСТРАЦИИ ГОРОДА КОСТРОМЫ

полное наименование должности	подпись	инициалы, фамилия

М.П.

Раздел 2

Выписка из Единого государственного реестра недвижимости об основных характеристиках и зарегистрированных правах на объект недвижимости

Сведения о зарегистрированных правах

Сооружение			
вид объекта недвижимости			
Лист №1 Раздел 2	Всего листов раздела 2: 1	Всего разделов: 2	Всего листов выписки: 2

4 марта 2019г.	
Кадастровый номер:	44:27:000000:13286

1	Правообладатель (правообладатели):	1.1	Муниципальное унитарное предприятие гор. Костромы "Городские сети", ИНН: 4401099890
2	Вид, номер и дата государственной регистрации права:	2.1	Хозяйственное ведение 44:27:000000:13286-44/012/2019-1 04.03.2019 15:15:37
3	Документы-основания	3.1	Постановление Администрации города Костромы, № 1446, Выдан 07.08.2009
4	Ограничение прав и обременение объекта недвижимости:	не зарегистрировано	
1	Правообладатель (правообладатели):	1.2	Муниципальное образование городской округ город Кострома
2	Вид, номер и дата государственной регистрации права:	2.2	Собственность 44-44-01/031/2010-676 06.05.2010 00:00:00
3	Документы-основания	3.2	Постановление Администрации города Костромы, № 2089, Выдан 03.07.1995 Акт приемки-передачи основных средств, № 8, Выдан 01.01.1994 Акт приемки-передачи основных средств, № 14, Выдан 01.02.1995 Акт приемки-передачи основных средств, № 11, Выдан 01.02.1995
4	Ограничение прав и обременение объекта недвижимости:	не зарегистрировано	
5	Сведения о наличии решения об изъятии объекта недвижимости для государственных и муниципальных нужд:	данные отсутствуют	
6	Сведения об осуществлении государственной регистрации сделки, права, ограничения права без необходимого в силу закона согласия третьего лица, органа:	данные отсутствуют	

полное наименование должности	подпись	инициалы, фамилия

М.П.

Управление Федеральной службы государственной регистрации, кадастра и картографии по Костромской области
полное наименование органа регистрации прав

Выписка из Единого государственного реестра недвижимости об основных характеристиках и зарегистрированных правах на объект недвижимости

Сведения об основных характеристиках объекта недвижимости

В Единый государственный реестр недвижимости внесены следующие сведения:

Раздел 1 Лист 1

Сооружение вид объекта недвижимости			
Лист №1 Раздел 1	Всего листов раздела 1: 1	Всего разделов: 3	Всего листов выписки: 3

20 марта 2019г.	
Кадастровый номер:	44:27:040518:214

Номер кадастрового квартала:	44:27:040518		
Дата присвоения кадастрового номера:	04.07.2014		
Ранее присвоенный государственный учетный номер:	Инвентарный номер IV-171 К 19.12.2002 ГП "Костромаоблтехинвентаризация"		
Адрес:	Костромская область, р-н Костромской, г Кострома, пр-кт Мира, д 114, тепловые сети от ранее эксплуатируемой котельной д.114		
Основная характеристика (для сооружения):	тип	значение	единица измерения
	протяженность	4525	в метрах
Назначение:	9) иные сооружения производственного назначения;		
Наименование:	Тепловые сети		
Количество этажей, в том числе подземных этажей:	0, в том числе подземных 0		
Год ввода в эксплуатацию по завершении строительства:	данные отсутствуют		
Год завершения строительства:	1987		
Кадастровая стоимость, руб.:	8943.5		
Кадастровые номера иных объектов недвижимости, в пределах которых расположен объект недвижимости:	данные отсутствуют		
Кадастровые номера помещений, машино-мест, расположенных в здании или сооружении:	данные отсутствуют		
Виды разрешенного использования:	данные отсутствуют		
Статус записи об объекте недвижимости:	Сведения об объекте недвижимости имеют статус "актуальные"		
Особые отметки:	Право (ограничение права, обременение объекта недвижимости) зарегистрировано на объект недвижимости с назначением: иные сооружения производственного назначения .		
Получатель выписки:	Куликов Константин Борисович (представитель правообладателя), Правообладатель: УПРАВЛЕНИЕ ИМУЩЕСТВЕННЫХ И ЗЕМЕЛЬНЫХ ОТНОШЕНИЙ АДМИНИСТРАЦИИ ГОРОДА КОСТРОМЫ		

полное наименование должности	подпись	инициалы, фамилия

М.П.

Раздел 2 Лист 2

Выписка из Единого государственного реестра недвижимости об основных характеристиках и зарегистрированных правах на объект недвижимости

Сведения о зарегистрированных правах

Сооружение вид объекта недвижимости			
Лист №1 Раздел 2	Всего листов раздела 2: 1	Всего разделов: 3	Всего листов выписки: 3

20 марта 2019г.	
Кадастровый номер:	44:27:040518:214

1	Правообладатель (правообладатели):	1.1	Муниципальное унитарное предприятие города Костромы "Городские сети", ИНН: 4401099890
2	Вид, номер и дата государственной регистрации права:	2.1	Хозяйственное ведение 44:27:040518:214-44/012/2019-1 20.03.2019 07:38:14
3	Документы-основания	3.1	Акт о приеме-передаче объектов нефинансированых активов, № 146, Выдан 25.11.2015 Постановление, № 3356, Выдан 19.11.2015
4	Ограничение прав и обременение объекта недвижимости:	не зарегистрировано	
1	Правообладатель (правообладатели):	1.2	Муниципальное образование городской округ город Кострома
2	Вид, номер и дата государственной регистрации права:	2.2	Собственность 44-44/001-44/001/004/2015-2431/1 06.07.2015 09:34:47
3	Документы-основания	3.2	Постановление Администрации г. Костромы, № 534, Выдан 04.03.1994
4	Ограничение прав и обременение объекта недвижимости:	не зарегистрировано	
5	Сведения о наличии решения об изъятии объекта недвижимости для государственных и муниципальных нужд:	данные отсутствуют	
6	Сведения об осуществлении государственной регистрации сделки, права, ограничения права без необходимого в силу закона согласия третьего лица, органа:	данные отсутствуют	

полное наименование должности	подпись	инициалы, фамилия

М.П.

298

Выписка из Единого государственного реестра недвижимости об основных характеристиках и зарегистрированных правах на объект недвижимости

Описание местоположения объекта недвижимости

Сооружение вид объекта недвижимости			
Лист №1 Раздел 4	Всего листов раздела 4: 1	Всего разделов: 3	Всего листов выписки: 3
20 марта 2019г.			
Кадастровый номер:	44:27:040518:214		

План (чертеж, схема) объекта недвижимости

Масштаб 1:3000	Условные обозначения:		

полное наименование должности	подпись	инициалы, фамилия

М.П.

Управление Федеральной службы государственной регистрации, кадастра и картографии по Костромской области

полное наименование органа регистрации прав

Выписка из Единого государственного реестра недвижимости об основных характеристиках и зарегистрированных правах на объект недвижимости

Сведения об основных характеристиках объекта недвижимости

В Единый государственный реестр недвижимости внесены следующие сведения:

Раздел 1 Лист 1

Сооружение			
вид объекта недвижимости			
Лист №1 Раздел 1	Всего листов раздела 1: 1	Всего разделов: 2	Всего листов выписки: 3

4 апреля 2019г.	
Кадастровый номер:	44:27:000000:13996

Номер кадастрового квартала:	44:27:000000
Дата присвоения кадастрового номера:	14.03.2014
Ранее присвоенный государственный учетный номер:	Инвентарный номер 2747/01; Условный номер 44-44-01/026/2009-033
Адрес:	Костромская область, г.Кострома, ул. Симановского, ул. Спасокукоцкого, ул. Козуева, ул. Депутатская,ул. Терешковой
Основная характеристика (для сооружения):	данные отсутствуют
Назначение:	Нежилое
Наименование:	Линейный объект - тепловые сети в кварталах №40; 48
Количество этажей, в том числе подземных этажей:	-, в том числе подземных 0
Год ввода в эксплуатацию по завершении строительства:	данные отсутствуют
Год завершения строительства:	данные отсутствуют
Кадастровая стоимость, руб.:	8943.5
Кадастровые номера иных объектов недвижимости, в пределах которых расположен объект недвижимости:	данные отсутствуют
Кадастровые номера помещений, машино-мест, расположенных в здании или сооружении:	данные отсутствуют
Виды разрешенного использования:	данные отсутствуют
Статус записи об объекте недвижимости:	Сведения об объекте недвижимости имеют статус "актуальные, ранее учтенные"
Особые отметки:	Право (ограничение права, обременение объекта недвижимости) зарегистрировано на объект недвижимости с назначением: линейный объект . Сведения для заполнения разделов: 4 - Описание местоположения объекта недвижимости, отсутствуют.
Получатель выписки:	Куликов Константин Борисович (представитель правообладателя), Правообладатель: УПРАВЛЕНИЕ ИМУЩЕСТВЕННЫХ И ЗЕМЕЛЬНЫХ ОТНОШЕНИЙ АДМИНИСТРАЦИИ ГОРОДА КОСТРОМЫ

полное наименование должности	подпись	инициалы, фамилия

М.П.

Раздел 2 Лист 2

Выписка из Единого государственного реестра недвижимости об основных характеристиках и зарегистрированных правах на объект недвижимости

Сведения о зарегистрированных правах

Сооружение			
вид объекта недвижимости			
Лист №1 Раздел 2	Всего листов раздела 2: 2	Всего разделов: 2	Всего листов выписки: 3

4 апреля 2019г.	
Кадастровый номер:	44:27:000000:13996

1	Правообладатель (правообладатели):	1.1	Муниципальное унитарное предприятие г.Костромы «Городские сети», ИНН: 4401099890
2	Вид, номер и дата государственной регистрации права:	2.1	Хозяйственное ведение 44:27:000000:13996-44/012/2019-1 04.04.2019 09:09:34
3	Документы-основания	3.1	Постановление Администрации города Костромы, № 1446, Выдан 07.08.2009
4	Ограничение прав и обременение объекта недвижимости:	не зарегистрировано	
1	Правообладатель (правообладатели):	1.2	Муниципальное образование городской округ город Кострома
2	Вид, номер и дата государственной регистрации права:	2.2	Собственность 44-44-01/026/2009-033 02.04.2009 00:00:00
3	Документы-основания	3.2	Постановление Администрации города Костромы, № 2089, Выдан 03.07.1995 Акт приемки-передачи, Выдан 01.04.1995 Акт приемки-передачи, Выдан 01.04.1995 Акт приемки-передачи, Выдан 26.03.1996 Акт приемки-передачи, Выдан 22.01.1996 Акт приемки-передачи, № 17, Выдан 01.12.1995 Акт приемки-передачи, № 16, Выдан 01.12.1995 Акт приемки-передачи, Выдан 01.06.1995 Акт приемки-передачи, Выдан 01.06.1995
4	Ограничение прав и обременение объекта недвижимости:	не зарегистрировано	

полное наименование должности	подпись	инициалы, фамилия

М.П.

Сооружение
вид объекта недвижимости

Лист №2 Раздел 2	Всего листов раздела 2: 2	Всего разделов: 2	Всего листов выписки: 3

4 апреля 2019г.	
Кадастровый номер:	44:27:000000:13996

5	Сведения о наличии решения об изъятии объекта недвижимости для государственных и муниципальных нужд:	данные отсутствуют
6	Сведения об осуществлении государственной регистрации сделки, права, ограничения права без необходимого в силу закона согласия третьего лица, органа:	данные отсутствуют

полное наименование должности	подпись	инициалы, фамилия

М.П.

Управление Федеральной службы государственной регистрации, кадастра и картографии по Костромской области
полное наименование органа регистрации прав

Выписка из Единого государственного реестра недвижимости об основных характеристиках и зарегистрированных правах на объект недвижимости

Сведения об основных характеристиках объекта недвижимости

В Единый государственный реестр недвижимости внесены следующие сведения:

Раздел 1 Лист 1

Сооружение			
вид объекта недвижимости			
Лист №1 Раздел 1	Всего листов раздела 1: 1	Всего разделов: 2	Всего листов выписки: 3

4 марта 2019г.	
Кадастровый номер:	44:27:000000:13984

Номер кадастрового квартала:	44:27:000000
Дата присвоения кадастрового номера:	14.03.2014
Ранее присвоенный государственный учетный номер:	Инвентарный номер 1763/01; Условный номер 44-44-01/031/2010-677
Адрес:	Костромская область, г.Кострома, мкр-и Паново, д.19,23,25,28,30,32,34
Основная характеристика (для сооружения):	данные отсутствуют
Назначение:	Нежилое
Наименование:	Тепловая сеть от ЦТП №5 до жилых домов №19,23,25,28,30,32,34 в м-не Паново
Количество этажей, в том числе подземных этажей:	-, в том числе подземных 0
Год ввода в эксплуатацию по завершении строительства:	данные отсутствуют
Год завершения строительства:	данные отсутствуют
Кадастровая стоимость, руб.:	8943.5
Кадастровые номера иных объектов недвижимости, в пределах которых расположен объект недвижимости:	44:27:080515:1
Кадастровые номера помещений, машино-мест, расположенных в здании или сооружении:	данные отсутствуют
Виды разрешенного использования:	данные отсутствуют
Статус записи об объекте недвижимости:	Сведения об объекте недвижимости имеют статус "актуальные, ранее учтенные"
Особые отметки:	Сведения для заполнения разделов: 4 - Описание местоположения объекта недвижимости, отсутствуют.
Получатель выписки:	Куликов Константин Борисович (представитель правообладателя), Правообладатель: УПРАВЛЕНИЕ ИМУЩЕСТВЕННЫХ И ЗЕМЕЛЬНЫХ ОТНОШЕНИЙ АДМИНИСТРАЦИИ ГОРОДА КОСТРОМЫ

полное наименование должности	подпись	инициалы, фамилия

М.П.

Раздел 2

Выписка из Единого государственного реестра недвижимости об основных характеристиках и зарегистрированных правах на объект недвижимости

Сведения о зарегистрированных правах

Сооружение			
вид объекта недвижимости			
Лист №1 Раздел 2	Всего листов раздела 2: 2	Всего разделов: 2	Всего листов выписки: 3

4 марта 2019г.	
Кадастровый номер:	44:27:000000:13984

1	Правообладатель (правообладатели):	1.1	Муниципальное унитарное предприятие гор. Костромы "Городские сети", ИНН: 4401099890
2	Вид, номер и дата государственной регистрации права:	2.1	Хозяйственное ведение 44:27:000000:13984-44/012/2019-1 04.03.2019 14:43:17
3	Документы-основания	3.1	Постановление, № 1446, Выдан 07.08.2009
4	Ограничение прав и обременение объекта недвижимости:	не зарегистрировано	
1	Правообладатель (правообладатели):	1.2	Муниципальное образование городской округ город Кострома
2	Вид, номер и дата государственной регистрации права:	2.2	Собственность 44-44-01/031/2010-677 06.05.2010 00:00:00
3	Документы-основания	3.2	Решение малого Совета Костромского областного Совета народных депутатов, № 171, Выдан 20.05.1993 Постановление Администрации города Костромы, № 1320, Выдан 13.04.1995 Постановление Администрации города Костромы, № 210, Выдан 28.01.1998 Акт приема-передачи основных средств, № 12, Выдан 01.04.1996 Акт приемки-передачи основных средств, Выдан 15.08.1994 Решение малого совета Костромского областного Совета народных депутатов, № 303, Выдан 25.12.1992
4	Ограничение прав и обременение объекта недвижимости:	не зарегистрировано	

полное наименование должности	подпись	инициалы, фамилия

М.П.

300

Сооружение			
вид объекта недвижимости			
Лист №2 Раздел 2	Всего листов раздела 2: 2	Всего разделов: 2	Всего листов выписки: 3

4 марта 2019г.	
Кадастровый номер:	44:27:000000:13984

5	Сведения о наличии решения об изъятии объекта недвижимости для государственных и муниципальных нужд:	данные отсутствуют
6	Сведения об осуществлении государственной регистрации сделки, права, ограничения права без необходимого в силу закона согласия третьего лица, органа:	данные отсутствуют

полное наименование должности	подпись	инициалы, фамилия

М.П.

Управление Федеральной службы государственной регистрации, кадастра и картографии по Костромской области

полное наименование органа регистрации прав

Выписка из Единого государственного реестра недвижимости об основных характеристиках и зарегистрированных правах на объект недвижимости

Сведения об основных характеристиках объекта недвижимости

В Единый государственный реестр недвижимости внесены следующие сведения:

Раздел 1 Лист 1

Сооружение			
вид объекта недвижимости			
Лист №1 Раздел 1	Всего листов раздела 1: 1	Всего разделов: 2	Всего листов выписки: 2

11 марта 2019г.	
Кадастровый номер:	44:27:000000:2131
Номер кадастрового квартала:	44:27:000000
Дата присвоения кадастрового номера:	28.11.2011
Ранее присвоенный государственный учетный номер:	Инвентарный номер IV-161; Условный номер 44:27:00:00000:IV-161
Адрес:	Костромская область, г Кострома, ул Маршала Новикова, в квартале №107
Основная характеристика (для сооружения):	тип: протяженность; значение: 131; единица измерения: в метрах
Назначение:	Теплоснабжение
Наименование:	Участок тепловой сети от к-18 по ул М Новикова в квартале №107
Количество этажей, в том числе подземных этажей:	данные отсутствуют
Год ввода в эксплуатацию по завершении строительства:	данные отсутствуют
Год завершения строительства:	1967
Кадастровая стоимость, руб.:	8943,5
Кадастровые номера иных объектов недвижимости, в пределах которых расположен объект недвижимости:	данные отсутствуют
Кадастровые номера помещений, машино-мест, расположенных в здании или сооружении:	данные отсутствуют
Виды разрешенного использования:	данные отсутствуют
Статус записи об объекте недвижимости:	Сведения об объекте недвижимости имеют статус "актуальные, ранее учтенные"
Особые отметки:	Право (ограничение права, обременение объекта недвижимости) зарегистрировано на объект недвижимости с основной характеристикой: площадь 131 кв.м; назначением: тепловая сеть; наименованием: линейный объект . Сведения для заполнения разделов: 4 - Описание местоположения объекта недвижимости, отсутствуют.
Получатель выписки:	Куликов Константин Борисович (представитель правообладателя), Правообладатель: УПРАВЛЕНИЕ ИМУЩЕСТВЕННЫХ И ЗЕМЕЛЬНЫХ ОТНОШЕНИЙ АДМИНИСТРАЦИИ ГОРОДА КОСТРОМЫ

полное наименование должности	подпись	инициалы, фамилия

М.П.

Раздел 2

Выписка из Единого государственного реестра недвижимости об основных характеристиках и зарегистрированных правах на объект недвижимости

Сведения о зарегистрированных правах

Сооружение			
вид объекта недвижимости			
Лист №1 Раздел 2	Всего листов раздела 2: 1	Всего разделов: 2	Всего листов выписки: 2

11 марта 2019г.	
Кадастровый номер:	44:27:000000:2131

1	Правообладатель (правообладатели):	1.1	Муниципальное унитарное предприятие города Костромы "Городские сети", ИНН: 4401099890
2	Вид, номер и дата государственной регистрации права:	2.1	Хозяйственное ведение 44:27:000000:2131-44/012/2019-2 11.03.2019 13:45:43
3	Документы-основания	3.1	Постановление Администрации города Костромы "О закреплении имущества за муниципальным унитарным предприятием города Костромы "Городские сети" на праве хозяйственного ведения", № 1446, Выдан 07.08.2009 Акт о приеме-передаче здания(сооружения), № 2, Выдан 07.08.2009
4	Ограничение прав и обременение объекта недвижимости:	не зарегистрировано	
1	Правообладатель (правообладатели):	1.2	Муниципальное образование городской округ город Кострома
2	Вид, номер и дата государственной регистрации права:	2.2	Собственность 44-01.27-97.2003-708 05.08.2003 00:00:00
3	Документы-основания	3.2	Постановление Главы администрации г.Костромы, № 534, Выдан 04.03.1994
4	Ограничение прав и обременение объекта недвижимости:	не зарегистрировано	
5	Сведения о наличии решения об изъятии объекта недвижимости для государственных и муниципальных нужд:	данные отсутствуют	
6	Сведения об осуществлении государственной регистрации сделки, права, ограничения права без необходимого в силу закона согласия третьего лица, органа:	данные отсутствуют	

полное наименование должности	подпись	инициалы, фамилия

М.П.

Управление Федеральной службы государственной регистрации, кадастра и картографии по Костромской области
полное наименование органа регистрации прав

Выписка из Единого государственного реестра недвижимости об основных характеристиках и зарегистрированных правах на объект недвижимости

Сведения об основных характеристиках объекта недвижимости

В Единый государственный реестр недвижимости внесены следующие сведения:

Раздел 1 Лист 1

Сооружение вид объекта недвижимости			
Лист №1 Раздел 1	Всего листов раздела 1: 1	Всего разделов: 2	Всего листов выписки: 2

11 марта 2019г.			
Кадастровый номер:	44:27:080207:1489		
Номер кадастрового квартала:	44:27:080207		
Дата присвоения кадастрового номера:	01.12.2013		
Ранее присвоенный государственный учетный номер:	Инвентарный номер IV-1107; Условный номер 44:27:00:00000:IV-1107		
Адрес:	Костромская область, г Кострома, ул Машиностроителей, д 5, тепловые сети от котельной		
Основная характеристика (для сооружения):	тип	значение	единица измерения
	площадь	49.7	в квадратных метрах
Назначение:	Классификатор видов назначений объектов		
Наименование:	линейный объект		
Количество этажей, в том числе подземных этажей:	данные отсутствуют		
Год ввода в эксплуатацию по завершении строительства:	данные отсутствуют		
Год завершения строительства:	данные отсутствуют		
Кадастровая стоимость, руб.:	8943.5		
Кадастровые номера иных объектов недвижимости, в пределах которых расположен объект недвижимости:	44:27:080213:9		
Кадастровые номера помещений, машино-мест, расположенных в здании или сооружении:	данные отсутствуют		
Виды разрешенного использования:	данные отсутствуют		
Статус записи об объекте недвижимости:	Сведения об объекте недвижимости имеют статус "актуальные, ранее учтенные"		
Особые отметки:	Право (ограничение права, обременение объекта недвижимости) зарегистрировано на объект недвижимости с назначением: тепловая сеть . Сведения для заполнения разделов: 4 - Описание местоположения объекта недвижимости, отсутствуют.		
Получатель выписки:	Куликов Константин Борисович (представитель правообладателя), Правообладатель: УПРАВЛЕНИЕ ИМУЩЕСТВЕННЫХ И ЗЕМЕЛЬНЫХ ОТНОШЕНИЙ АДМИНИСТРАЦИИ ГОРОДА КОСТРОМЫ		

полное наименование должности	подпись	инициалы, фамилия

М.П.

Раздел 2

Выписка из Единого государственного реестра недвижимости об основных характеристиках и зарегистрированных правах на объект недвижимости

Сведения о зарегистрированных правах

Сооружение вид объекта недвижимости			
Лист №1 Раздел 2	Всего листов раздела 2: 1	Всего разделов: 2	Всего листов выписки: 2

11 марта 2019г.			
Кадастровый номер:	44:27:080207:1489		

1	Правообладатель (правообладатели):	1.1	Муниципальное унитарное предприятие города Костромы "Городские сети", ИНН: 4401099890
2	Вид, номер и дата государственной регистрации права:	2.1	Хозяйственное ведение 44:27:080207:1489-44/012/2019-3 11.03.2019 15:24:15
3	Документы-основания	3.1	Постановление Администрации города Костромы "О закреплении имущества за муниципальным унитарным предприятием города Костромы "Городские сети" на праве хозяйственного ведения", № 1446, Выдан 07.08.2009 Акт о приеме-передаче здания(сооружения), № 2, Выдан 07.08.2009
4	Ограничение прав и обременение объекта недвижимости:	не зарегистрировано	
1	Правообладатель (правообладатели):	1.2	Муниципальное образование городской округ город Кострома
2	Вид, номер и дата государственной регистрации права:	2.2	Собственность 44-01.27-67.2003-532 09.06.2003 00:00:00
3	Документы-основания	3.2	Постановление Администрации г. Костромы, № 534, Выдан 04.03.1994
4	Ограничение прав и обременение объекта недвижимости:	не зарегистрировано	
5	Сведения о наличии решения об изъятии объекта недвижимости для государственных и муниципальных нужд:	данные отсутствуют	
6	Сведения об осуществлении государственной регистрации сделки, права, ограничения права без необходимого в силу закона согласия третьего лица, органа:	данные отсутствуют	

полное наименование должности	подпись	инициалы, фамилия

М.П.

302

Управление Федеральной службы государственной регистрации, кадастра и картографии по Костромской области
полное наименование органа регистрации прав

Выписка из Единого государственного реестра недвижимости об основных характеристиках и зарегистрированных правах на объект недвижимости

Сведения об основных характеристиках объекта недвижимости

В Единый государственный реестр недвижимости внесены следующие сведения:

Раздел 1 Лист 1

Сооружение			
вид объекта недвижимости			
Лист №1 Раздел 1	Всего листов раздела 1: 1	Всего разделов: 2	Всего листов выписки: 2

4 марта 2019г.	
Кадастровый номер:	44:27:000000:1999

Номер кадастрового квартала:	44:27:000000		
Дата присвоения кадастрового номера:	28.11.2011		
Ранее присвоенный государственный учетный номер:	Инвентарный номер IV-143; Условный номер 44:27:00:00000:IV-143		
Адрес:	Костромская область, г Кострома, ул Козуева, ул Полянская, ул Юных Пионеров, ул Горького		
Основная характеристика (для сооружения):	тип	значение	единица измерения
	площадь	456.8	в квадратных метрах
	протяженность	457	в метрах
Назначение:	Теплоснабжение		
Наименование:	Тепловая сеть в квартале №39 по ул.Козуева, Полянская (ул.), Юных Пионеров (ул.), Горького (ул.)		
Количество этажей, в том числе подземных этажей:	данные отсутствуют		
Год ввода в эксплуатацию по завершении строительства:	данные отсутствуют		
Год завершения строительства:	1977		
Кадастровая стоимость, руб.:	8943.5		
Кадастровые номера иных объектов недвижимости, в пределах которых расположен объект недвижимости:	данные отсутствуют		
Кадастровые номера помещений, машино-мест, расположенных в здании или сооружении:	данные отсутствуют		
Виды разрешенного использования:	данные отсутствуют		
Статус записи об объекте недвижимости:	Сведения об объекте недвижимости имеют статус "актуальные, ранее учтенные"		
Особые отметки:	Право (ограничение права, обременение объекта недвижимости) зарегистрировано на объект недвижимости с назначением: тепловая сеть; наименованием: линейный объект . Сведения для заполнения разделов: 4 - Описание местоположения объекта недвижимости, отсутствуют.		
Получатель выписки:	Куликов Константин Борисович (представитель правообладателя), Правообладатель: УПРАВЛЕНИЕ ИМУЩЕСТВЕННЫХ И ЗЕМЕЛЬНЫХ ОТНОШЕНИЙ АДМИНИСТРАЦИИ ГОРОДА КОСТРОМЫ		

полное наименование должности	подпись	инициалы, фамилия

М.П.

Раздел 2

Выписка из Единого государственного реестра недвижимости об основных характеристиках и зарегистрированных правах на объект недвижимости

Сведения о зарегистрированных правах

Сооружение			
вид объекта недвижимости			
Лист №1 Раздел 2	Всего листов раздела 2: 1	Всего разделов: 2	Всего листов выписки: 2

4 марта 2019г.	
Кадастровый номер:	44:27:000000:1999

1	Правообладатель (правообладатели):	1.1	Муниципальное унитарное предприятие гор. Костромы "Городские сети", ИНН: 4401099890
2	Вид, номер и дата государственной регистрации права:	2.1	Хозяйственное ведение 44:27:000000:1999-44/012/2019-2 04.03.2019 15:43:14
3	Документы-основания	3.1	Постановление Администрации города Костромы , № 1446, Выдан 07.08.2009 Акт о приеме-передаче здания (сооружения), № 2, Выдан 07.08.2009 Комитет по управлению городскими землями и муниципальным имуществом Администрации города Костромы
4	Ограничение прав и обременение объекта недвижимости:	не зарегистрировано	
1	Правообладатель (правообладатели):	1.2	Муниципальное образование городской округ город Кострома
2	Вид, номер и дата государственной регистрации права:	2.2	Собственность 44-01.27-97.2003-703 05.08.2003 00:00:00
3	Документы-основания	3.2	Постановление Главы администрации г.Костромы, № 534, Выдан 04.03.1994
4	Ограничение прав и обременение объекта недвижимости:	не зарегистрировано	
5	Сведения о наличии решения об изъятии объекта недвижимости для государственных и муниципальных нужд:	данные отсутствуют	
6	Сведения об осуществлении государственной регистрации сделки, права, ограничения права без необходимого в силу закона согласия третьего лица, органа:	данные отсутствуют	

полное наименование должности	подпись	инициалы, фамилия

М.П.

303

Управление Федеральной службы государственной регистрации, кадастра и картографии по Костромской области
полное наименование органа регистрации прав

Выписка из Единого государственного реестра недвижимости об основных характеристиках и зарегистрированных правах на объект недвижимости

Сведения об основных характеристиках объекта недвижимости

В Единый государственный реестр недвижимости внесены следующие сведения:

Раздел 1 Лист 1

Сооружение			
вид объекта недвижимости			
Лист №1 Раздел 1	Всего листов раздела 1: 1	Всего разделов: 2	Всего листов выписки: 2

4 марта 2019г.	
Кадастровый номер:	44:27:000000:15895
Номер кадастрового квартала:	44:27:000000
Дата присвоения кадастрового номера:	30.08.2017
Ранее присвоенный государственный учетный номер:	Инвентарный номер 1051/01 16.07.2003 ГП "Костромаоблтехинвентаризация"; Условный номер 44:27/2:01.33579
Адрес:	Костромская область, г Кострома, ш Кинешемское
Основная характеристика (для сооружения):	тип: протяженность; значение: 1504; единица измерения: в метрах
Назначение:	Нежилое
Наименование:	Тепловая сеть от тк-22 до тк-17 и от ЦТП №23
Количество этажей, в том числе подземных этажей:	данных не имеет, в том числе подземных 0
Год ввода в эксплуатацию по завершении строительства:	данные отсутствуют
Год завершения строительства:	данные отсутствуют
Кадастровая стоимость, руб.:	не определена
Кадастровые номера иных объектов недвижимости, в пределах которых расположен объект недвижимости:	данные отсутствуют
Кадастровые номера помещений, машино-мест, расположенных в здании или сооружении:	данные отсутствуют
Виды разрешенного использования:	данные отсутствуют
Статус записи об объекте недвижимости:	Сведения об объекте недвижимости имеют статус "актуальные, ранее учтенные"
Особые отметки:	Право (ограничение права, обременение объекта недвижимости) зарегистрировано на объект недвижимости с назначением: тепловые сети; наименованием: линейный объект . Сведения для заполнения разделов: 4 - Описание местоположения объекта недвижимости, отсутствуют.
Получатель выписки:	Куликов Константин Борисович (представитель правообладателя), Правообладатель: УПРАВЛЕНИЕ ИМУЩЕСТВЕННЫХ И ЗЕМЕЛЬНЫХ ОТНОШЕНИЙ АДМИНИСТРАЦИИ ГОРОДА КОСТРОМЫ

полное наименование должности	подпись	инициалы, фамилия

М.П.

Раздел 2

Выписка из Единого государственного реестра недвижимости об основных характеристиках и зарегистрированных правах на объект недвижимости

Сведения о зарегистрированных правах

Сооружение			
вид объекта недвижимости			
Лист №1 Раздел 2	Всего листов раздела 2: 1	Всего разделов: 2	Всего листов выписки: 2

4 марта 2019г.	
Кадастровый номер:	44:27:000000:15895

1	Правообладатель (правообладатели):	1.1	Муниципальное унитарное предприятие гор. Костромы "Городские сети", ИНН: 4401099890
2	Вид, номер и дата государственной регистрации права:	2.1	Хозяйственное ведение 44:27:000000:15895-44/012/2019-1 04.03.2019 13:56:29
3	Документы-основания	3.1	Постановление Администрации города Костромы , № 1446, Выдан 07.08.2009 Акт о приеме-передаче здания (сооружения), № 2, Выдан 07.08.2009
4	Ограничение прав и обременение объекта недвижимости:	не зарегистрировано	
1	Правообладатель (правообладатели):	1.2	Муниципальное образование городской округ г.Кострома
2	Вид, номер и дата государственной регистрации права:	2.2	Собственность 44-01.27-36.2004-540 15.03.2004 00:00:00
3	Документы-основания	3.2	Постановление Главы администрации г.Костромы, № 534, Выдан 04.03.1994
4	Ограничение прав и обременение объекта недвижимости:	не зарегистрировано	
5	Сведения о наличии решения об изъятии объекта недвижимости для государственных и муниципальных нужд:	данные отсутствуют	
6	Сведения об осуществлении государственной регистрации сделки, права, ограничения права без необходимого в силу закона согласия третьего лица, органа:	данные отсутствуют	

полное наименование должности	подпись	инициалы, фамилия

М.П.

Управление Федеральной службы государственной регистрации, кадастра и картографии по Костромской области

полное наименование органа регистрации прав

Выписка из Единого государственного реестра недвижимости об основных характеристиках и зарегистрированных правах на объект недвижимости

Сведения об основных характеристиках объекта недвижимости

В Единый государственный реестр недвижимости внесены следующие сведения:

Раздел 1 Лист 1

Сооружение			
вид объекта недвижимости			
Лист №1 Раздел 1	Всего листов раздела 1: 1	Всего разделов: 2	Всего листов выписки: 2

4 марта 2019г.	
Кадастровый номер:	44:27:000000:14694

Номер кадастрового квартала:	44:27:000000
Дата присвоения кадастрового номера:	19.06.2014
Ранее присвоенный государственный учетный номер:	Инвентарный номер 1036/01; Условный номер 44:27:00:00000:1036/01
Адрес:	Костромская область, г Кострома, ул Галичская, тепловая сеть в квартале№418
Основная характеристика (для сооружения):	данные отсутствуют
Назначение:	Нежилое
Наименование:	линейный объект
Количество этажей, в том числе подземных этажей:	-, в том числе подземных 0
Год ввода в эксплуатацию по завершении строительства:	данные отсутствуют
Год завершения строительства:	данные отсутствуют
Кадастровая стоимость, руб.:	8943.5
Кадастровые номера иных объектов недвижимости, в пределах которых расположен объект недвижимости:	данные отсутствуют
Кадастровые номера помещений, машино-мест, расположенных в здании или сооружении:	данные отсутствуют
Виды разрешенного использования:	данные отсутствуют
Статус записи об объекте недвижимости:	Сведения об объекте недвижимости имеют статус "актуальные, ранее учтенные"
Особые отметки:	Право (ограничение права, обременение объекта недвижимости) зарегистрировано на объект недвижимости с назначением: тепловая сеть . Сведения для заполнения разделов: 4 - Описание местоположения объекта недвижимости, отсутствуют.
Получатель выписки:	Куликов Константин Борисович (представитель правообладателя), Правообладатель: УПРАВЛЕНИЕ ИМУЩЕСТВЕННЫХ И ЗЕМЕЛЬНЫХ ОТНОШЕНИЙ АДМИНИСТРАЦИИ ГОРОДА КОСТРОМЫ

полное наименование должности	подпись	инициалы, фамилия

М.П.

Раздел 2

Выписка из Единого государственного реестра недвижимости об основных характеристиках и зарегистрированных правах на объект недвижимости

Сведения о зарегистрированных правах

Сооружение			
вид объекта недвижимости			
Лист №1 Раздел 2	Всего листов раздела 2: 1	Всего разделов: 2	Всего листов выписки: 2

4 марта 2019г.	
Кадастровый номер:	44:27:000000:14694

1	Правообладатель (правообладатели):	1.1	Муниципальное унитарное предприятие гор. Костромы "Городские сети", ИНН: 4401099890
2	Вид, номер и дата государственной регистрации права:	2.1	Хозяйственное ведение 44:27:000000:14694-44/012/2019-3 04.03.2019 13:28:04
3	Документы-основания	3.1	Постановление Администрации города Костромы , № 1446, Выдан 07.08.2009 Акт о приеме-передаче здания (сооружения), № 2, Выдан 07.08.2009
4	Ограничение прав и обременение объекта недвижимости:	не зарегистрировано	
1	Правообладатель (правообладатели):	1.2	Муниципальное образование городской округ г.Кострома
2	Вид, номер и дата государственной регистрации права:	2.2	Собственность 44-01.27-36.2004-178 09.02.2004 00:00:00
3	Документы-основания	3.2	Постановление Администрации г. Костромы, № 3822, Выдан 04.12.1995
4	Ограничение прав и обременение объекта недвижимости:	не зарегистрировано	
5	Сведения о наличии решения об изъятии объекта недвижимости для государственных и муниципальных нужд:	данные отсутствуют	
6	Сведения об осуществлении государственной регистрации сделки, права, ограничения права без необходимого в силу закона согласия третьего лица, органа:	данные отсутствуют	

полное наименование должности	подпись	инициалы, фамилия

М.П.

305

Управление Федеральной службы государственной регистрации, кадастра и картографии по Костромской области

(краткое наименование органа регистрации прав)

Выписка из Единого государственного реестра недвижимости об основных характеристиках и зарегистрированных правах на объект недвижимости

Сведения об основных характеристиках объекта недвижимости

В Единый государственный реестр недвижимости внесены следующие сведения:

Раздел 1 Лист 1

Сооружение			
вид объекта недвижимости			
Лист №1 Раздел 1	Всего листов раздела 1: 1	Всего разделов: 2	Всего листов выписки: 2

4 марта 2019г.	
Кадастровый номер:	44:27:000000:564

Номер кадастрового квартала:	44:27:000000		
Дата присвоения кадастрового номера:	28.11.2011		
Ранее присвоенный государственный учетный номер:	Инвентарный номер 0801-01; Инвентарный номер 0801/01; Условный номер 44:27:00-00000:0801/01		
Адрес:	Костромская (обл), Костромской (р-н), Кострома (г.), ул. Ю.Гагарина, Привокзальная		
Основная характеристика (для сооружения):	тип	значение	единица измерения
	площадь	647.2	в квадратных метрах
	протяженность	1294	в метрах
Назначение:	Тепловые сети		
Наименование:	Тепловые сети		
Количество этажей, в том числе подземных этажей:	данные отсутствуют		
Год ввода в эксплуатацию по завершении строительства:	1987		
Год завершения строительства:	1987		
Кадастровая стоимость, руб.:	8943.5		
Кадастровые номера иных объектов недвижимости, в пределах которых расположен объект недвижимости:	данные отсутствуют		
Кадастровые номера помещений, машино-мест, расположенных в здании или сооружении:	данные отсутствуют		
Виды разрешенного использования:	данные отсутствуют		
Статус записи об объекте недвижимости:	Сведения об объекте недвижимости имеют статус "актуальные, ранее учтенные"		
Особые отметки:	Право (ограничение права, обременение объекта недвижимости) зарегистрировано на объект недвижимости с наименованием: линейный объект . Сведения для заполнения разделов: 4 - Описание местоположения объекта недвижимости, отсутствуют.		
Получатель выписки:	Куликов Константин Борисович (представитель правообладателя), Правообладатель: УПРАВЛЕНИЕ ИМУЩЕСТВЕННЫХ И ЗЕМЕЛЬНЫХ ОТНОШЕНИЙ АДМИНИСТРАЦИИ ГОРОДА КОСТРОМЫ		

полное наименование должности	подпись	инициалы, фамилия

М.П.

Раздел 2

Выписка из Единого государственного реестра недвижимости об основных характеристиках и зарегистрированных правах на объект недвижимости

Сведения о зарегистрированных правах

Сооружение			
вид объекта недвижимости			
Лист №1 Раздел 2	Всего листов раздела 2: 1	Всего разделов: 2	Всего листов выписки: 2

4 марта 2019г.	
Кадастровый номер:	44:27:000000:564

1	Правообладатель (правообладатели):	1.1	Муниципальное унитарное предприятие гор. Костромы "Городские сети", ИНН: 4401099890
2	Вид, номер и дата государственной регистрации права:	2.1	Хозяйственное ведение 44:27:000000:564-44/012/2019-3 04.03.2019 15:30:54
3	Документы-основания	3.1	Постановление Администрации города Костромы , № 1446, Выдан 07.08.2009 Акт о приеме-передаче здания (сооружения), № 2, Выдан 07.08.2009
4	Ограничение прав и обременение объекта недвижимости:	не зарегистрировано	
1	Правообладатель (правообладатели):	1.2	Муниципальное образование городской округ город Кострома
2	Вид, номер и дата государственной регистрации права:	2.2	Собственность 44-01.27-98.2003-1351 15.10.2003 00:00:00
3	Документы-основания	3.2	Постановление Администрации г. Костромы, № 534, Выдан 04.03.1994 Акт приемки-передачи основных средств, Выдан 15.10.2003
4	Ограничение прав и обременение объекта недвижимости:	не зарегистрировано	
5	Сведения о наличии решения об изъятии объекта недвижимости для государственных и муниципальных нужд:	данные отсутствуют	
6	Сведения об осуществленных государственной регистрации сделки, права, ограничения права без необходимого в силу закона согласия третьего лица, органа:	данные отсутствуют	

полное наименование должности	подпись	инициалы, фамилия

М.П.

Управление Федеральной службы государственной регистрации, кадастра и картографии по Костромской области
полное наименование органа регистрации прав

Выписка из Единого государственного реестра недвижимости об основных характеристиках и зарегистрированных правах на объект недвижимости

Сведения об основных характеристиках объекта недвижимости

В Единый государственный реестр недвижимости внесены следующие сведения:

Раздел 1 Лист 1

Сооружение			
вид объекта недвижимости			
Лист №1 Раздел 1	Всего листов раздела 1: 1	Всего разделов: 2	Всего листов выписки: 2

4 марта 2019г.	
Кадастровый номер:	44:27:000000:13249
Номер кадастрового квартала:	44:27:000000
Дата присвоения кадастрового номера:	15.12.2013
Ранее присвоенный государственный учетный номер:	Инвентарный номер IV-131; Условный номер 44:27:00:00000:IV-131
Адрес:	Костромская область, г Кострома, Козуева, Пятницкая, Симановского, Комсомольская, Тепловая сеть в квартале №23
Основная характеристика (для сооружения):	тип: площадь; значение: 711.5; единица измерения: в квадратных метрах
Назначение:	Классификатор видов назначений объектов
Наименование:	Сооружение
Количество этажей, в том числе подземных этажей:	данные отсутствуют
Год ввода в эксплуатацию по завершении строительства:	данные отсутствуют
Год завершения строительства:	данные отсутствуют
Кадастровая стоимость, руб.:	8943.5
Кадастровые номера иных объектов недвижимости, в пределах которых расположен объект недвижимости:	данные отсутствуют
Кадастровые номера помещений, машино-мест, расположенных в здании или сооружении:	данные отсутствуют
Виды разрешенного использования:	данные отсутствуют
Статус записи об объекте недвижимости:	Сведения об объекте недвижимости имеют статус "актуальные, ранее учтенные"
Особые отметки:	Право (ограничение права, обременение объекта недвижимости) зарегистрировано на объект недвижимости с назначением: тепловая сеть . Сведения для заполнения разделов: 4 - Описание местоположения объекта недвижимости, отсутствуют.
Получатель выписки:	Куликов Константин Борисович (представитель правообладателя), Правообладатель: УПРАВЛЕНИЕ ИМУЩЕСТВЕННЫХ И ЗЕМЕЛЬНЫХ ОТНОШЕНИЙ АДМИНИСТРАЦИИ ГОРОДА КОСТРОМЫ

полное наименование должности	подпись	инициалы, фамилия

М.П.

Раздел 2

Выписка из Единого государственного реестра недвижимости об основных характеристиках и зарегистрированных правах на объект недвижимости

Сведения о зарегистрированных правах

Сооружение			
вид объекта недвижимости			
Лист №1 Раздел 2	Всего листов раздела 2: 1	Всего разделов: 2	Всего листов выписки: 2

4 марта 2019г.	
Кадастровый номер:	44:27:000000:13249

1	Правообладатель (правообладатели):	1.1	Муниципальное унитарное предприятие гор. Костромы "Городские сети", ИНН: 4401099890
2	Вид, номер и дата государственной регистрации права:	2.1	Хозяйственное ведение 44:27:000000:13249-44/012/2019-3 04.03.2019 14:08:35
3	Документы-основания	3.1	Постановление Администрации города Костромы , № 1446, Выдан 07.08.2009 Акт о приеме-передаче здания (сооружения), № 2, Выдан 07.08.2009 Комитет по управлению городскими землями и муниципальным имуществом Администрации города Костромы
4	Ограничение прав и обременение объекта недвижимости:	не зарегистрировано	
1	Правообладатель (правообладатели):	1.2	Муниципальное образование городской округ город Кострома
2	Вид, номер и дата государственной регистрации права:	2.2	Собственность 44-01.27-97.2003-720 02.09.2003 00:00:00
3	Документы-основания	3.2	Решение, № 120, Выдан 16.07.1992 Постановление Администрации г. Костромы, № 3301, Выдан 04.11.1996
4	Ограничение прав и обременение объекта недвижимости:	не зарегистрировано	
5	Сведения о наличии решения об изъятии объекта недвижимости для государственных и муниципальных нужд:	данные отсутствуют	
6	Сведения об осуществлении государственной регистрации сделки, права, ограничения права без необходимого в силу закона согласия третьего лица, органа:	данные отсутствуют	

полное наименование должности	подпись	инициалы, фамилия

М.П.

307

Управление Федеральной службы государственной регистрации, кадастра и картографии по Костромской области

Полное наименование органа регистрации прав

Выписка из Единого государственного реестра недвижимости об основных характеристиках и зарегистрированных правах на объект недвижимости

Сведения об основных характеристиках объекта недвижимости

В Единый государственный реестр недвижимости внесены следующие сведения:

Раздел 1 Лист 1

Сооружение			
вид объекта недвижимости			
Лист №1 Раздел 1	Всего листов раздела 1: 2	Всего разделов: 2	Всего листов выписки: 4

11 марта 2019г.	
Кадастровый номер:	44:27:000000:14625
Номер кадастрового квартала:	44:27:000000
Дата присвоения кадастрового номера:	12.05.2014
Ранее присвоенный государственный учетный номер:	Инвентарный номер IV-1319; Условный номер 44:27:00:00000:IV-1319
Адрес:	Костромская обл., г.Кострома, улицы Магистральная, Суслова, Клубничная, Китицынская, Студенческий проезд, Березовый проезд. Тепловая сеть от ТК-7 (от котельной завода "Мотордеталь" вдоль улицы Магистральной в микрорайоне Малышково
Основная характеристика (для сооружения):	тип: площадь; значение: 0; единица измерения: в квадратных метрах
Назначение:	Классификатор видов назначений объектов
Наименование:	линейный объект
Количество этажей, в том числе подземных этажей:	-, в том числе подземных 0
Год ввода в эксплуатацию по завершении строительства:	данные отсутствуют
Год завершения строительства:	данные отсутствуют
Кадастровая стоимость, руб.:	8943.5
Кадастровые номера иных объектов недвижимости, в пределах которых расположен объект недвижимости:	данные отсутствуют
Кадастровые номера помещений, машино-мест, расположенных в здании или сооружении:	данные отсутствуют
Виды разрешенного использования:	данные отсутствуют
Статус записи об объекте недвижимости:	Сведения об объекте недвижимости имеют статус "актуальные, ранее учтенные"
Особые отметки:	Право (ограничение права, обременение объекта недвижимости) зарегистрировано на объект недвижимости с назначением: тепловые сети . Сведения для заполнения разделов: 4 - Описание местоположения объекта недвижимости, отсутствуют.

полное наименование должности	подпись	инициалы, фамилия

М.П.

Сооружение			
вид объекта недвижимости			
Лист №2 Раздел 1	Всего листов раздела 1: 2	Всего разделов: 2	Всего листов выписки: 4

11 марта 2019г.	
Кадастровый номер:	44:27:000000:14625
Получатель выписки:	Куликов Константин Борисович (представитель правообладателя), Правообладатель: УПРАВЛЕНИЕ ИМУЩЕСТВЕННЫХ И ЗЕМЕЛЬНЫХ ОТНОШЕНИЙ АДМИНИСТРАЦИИ ГОРОДА КОСТРОМЫ

полное наименование должности	подпись	инициалы, фамилия

М.П.

304

Выписка из Единого государственного реестра недвижимости об основных характеристиках и зарегистрированных правах на объект недвижимости

Сведения о зарегистрированных правах

Сооружение			
вид объекта недвижимости			
Лист №1 Раздел 2	Всего листов раздела 2: 2	Всего разделов: 2	Всего листов выписки: 4

11 марта 2019г.	
Кадастровый номер:	44:27:000000:14625

1	Правообладатель (правообладатели):	1.1	Муниципальное унитарное предприятие гор. Костромы "Городские сети", ИНН: 4401099890
2	Вид, номер и дата государственной регистрации права:	2.1	Хозяйственное ведение 44:27:000000:14625-44/012/2019-3 11.03.2019 15:54:06
3	Документы-основания	3.1	Постановление Администрации города Костромы, № 1446, Выдан 07.08.2009 Акт о приеме-передаче здания (сооружения), № 2, Выдан 07.08.2009
4	Ограничение прав и обременение объекта недвижимости:	не зарегистрировано	
1	Правообладатель (правообладатели):	1.2	Муниципальное образование г.Кострома
2	Вид, номер и дата государственной регистрации права:	2.2	Собственность 44-01.27-98.2003-1352 14.11.2003 00:00:00
3	Документы-основания	3.2	Постановление Главы администрации г.Костромы, № 534, Выдан 04.03.1994 Приказ ПО "Костромаоблтеплоэнерго", № 35, Выдан 14.02.1994 Постановление Администрации г. Костромы, № 3861, Выдан 06.12.1995 Акт приемки-передачи основных средств, Выдан 27.12.2000 Акт приемки-передачи основных средств, Выдан 01.04.2001 Выписка из Реестра муниципальной собственности, № И/2282, Выдан 19.09.2003
4	Ограничение прав и обременение объекта недвижимости:	не зарегистрировано	

полное наименование должности	подпись	инициалы, фамилия

М.П.

Сооружение			
вид объекта недвижимости			
Лист №2 Раздел 2	Всего листов раздела 2: 2	Всего разделов: 2	Всего листов выписки: 4

11 марта 2019г.	
Кадастровый номер:	44:27:000000:14625

5	Сведения о наличии решения об изъятии объекта недвижимости для государственных и муниципальных нужд:	данные отсутствуют
6	Сведения об осуществлении государственной регистрации сделки, права, ограничения права без необходимого в силу закона согласия третьего лица, органа:	данные отсутствуют

полное наименование должности	подпись	инициалы, фамилия

М.П.

Управление Федеральной службы государственной регистрации, кадастра и картографии по Костромской области

полное наименование органа регистрации прав

Выписка из Единого государственного реестра недвижимости об основных характеристиках и зарегистрированных правах на объект недвижимости

Сведения об основных характеристиках объекта недвижимости

В Единый государственный реестр недвижимости внесены следующие сведения:

Раздел 1 Лист 1

Сооружение			
вид объекта недвижимости			
Лист №1 Раздел 1	Всего листов раздела 1: 1	Всего разделов: 2	Всего листов выписки: 3

4 марта 2019г.	
Кадастровый номер:	44:27:000000:15887

Номер кадастрового квартала:	44:27:000000		
Дата присвоения кадастрового номера:	30.08.2017		
Ранее присвоенный государственный учетный номер:	Инвентарный номер IV-170; Условный номер 44:27:00:00000:IV-170		
Адрес:	Костромская область, г Кострома, пр-кт Мира, улицы Пушкина, Боевая, Катушечная, Маяковского. Тепловые сети от к-25а, к-26 в квартале №141 и от к-25а в квартале 254		
Основная характеристика (для сооружения):	тип	значение	единица измерения
	протяженность	1161	в метрах
Назначение:	Нежилое		
Наименование:	линейный объект		
Количество этажей, в том числе подземных этажей:	-, в том числе подземных 0		
Год ввода в эксплуатацию по завершении строительства:	1962		
Год завершения строительства:	данные отсутствуют		
Кадастровая стоимость, руб.:	не определена		
Кадастровые номера иных объектов недвижимости, в пределах которых расположен объект недвижимости:	44:27:050216:38		
Кадастровые номера помещений, машино-мест, расположенных в здании или сооружении:	данные отсутствуют		
Виды разрешенного использования:	данные отсутствуют		
Статус записи об объекте недвижимости:	Сведения об объекте недвижимости имеют статус "актуальные, ранее учтенные"		
Особые отметки:	Право (ограничение права, обременение объекта недвижимости) зарегистрировано на объект недвижимости с назначением: тепловые сети . Сведения для заполнения разделов: 4 - Описание местоположения объекта недвижимости, отсутствуют.		
Получатель выписки:	Куликов Константин Борисович (представитель правообладателя), Правообладатель: УПРАВЛЕНИЕ ИМУЩЕСТВЕННЫХ И ЗЕМЕЛЬНЫХ ОТНОШЕНИЙ АДМИНИСТРАЦИИ ГОРОДА КОСТРОМЫ		

полное наименование должности	подпись	инициалы, фамилия

М.П.

Раздел 2

Выписка из Единого государственного реестра недвижимости об основных характеристиках и зарегистрированных правах на объект недвижимости

Сведения о зарегистрированных правах

Сооружение			
вид объекта недвижимости			
Лист №1 Раздел 2	Всего листов раздела 2: 2	Всего разделов: 2	Всего листов выписки: 3

4 марта 2019г.	
Кадастровый номер:	44:27:000000:15887

1	Правообладатель (правообладатели):	1.1	Муниципальное унитарное предприятие гор. Костромы "Городские сети", ИНН: 4401099890
2	Вид, номер и дата государственной регистрации права:	2.1	Хозяйственное ведение 44:27:000000:15887-44/012/2019-3 04.03.2019 15:40:26
3	Документы-основания	3.1	Постановление Администрации города Костромы, № 1446, Выдан 07.08.2009 Акт о приеме-передаче здания (сооружения), № 2, Выдан 07.08.2009
4	Ограничение прав и обременение объекта недвижимости:	не зарегистрировано	
1	Правообладатель (правообладатели):	1.2	Муниципальное образование г.Кострома
2	Вид, номер и дата государственной регистрации права:	2.2	Собственность 44-01.27-98.2003-1348 14.11.2003 00:00:00
3	Документы-основания	3.2	Решение, № 120, Выдан 16.07.1992 Постановление Главы администрации г.Костромы, № 534, Выдан 04.03.1994 Приказ Председателя комитета по управлению имуществом администрации г. Костромы, № 87, Выдан 11.03.1994 Приказ Председателя комитета по управлению имуществом администрации г. Костромы, № 85, Выдан 29.04.1993
4	Ограничение прав и обременение объекта недвижимости:	не зарегистрировано	

полное наименование должности	подпись	инициалы, фамилия

М.П.

309

Сооружение			
вид объекта недвижимости			
Лист №2 Раздел 2	Всего листов раздела 2: 2	Всего разделов: 2	Всего листов выписки: 3

4 марта 2019г.	
Кадастровый номер:	44:27:000000:15887

5	Сведения о наличии решения об изъятии объекта недвижимости для государственных и муниципальных нужд:	данные отсутствуют
6	Сведения об осуществлении государственной регистрации сделки, права, ограничения права без необходимого в силу закона согласия третьего лица, органа:	данные отсутствуют

полное наименование должности	подпись	инициалы, фамилия

М.П.

Управление Федеральной службы государственной регистрации, кадастра и картографии по Костромской области
Полное наименование органа регистрации прав

Выписка из Единого государственного реестра недвижимости об основных характеристиках и зарегистрированных правах на объект недвижимости

Сведения об основных характеристиках объекта недвижимости

В Единый государственный реестр недвижимости внесены следующие сведения:

Раздел 1 Лист 1

Сооружение			
вид объекта недвижимости			
Лист №1 Раздел 1	Всего листов раздела 1: 1	Всего разделов: 2	Всего листов выписки: 2

4 марта 2019г.	
Кадастровый номер:	44:27:000000:14628

Номер кадастрового квартала:	44:27:000000
Дата присвоения кадастрового номера:	12.05.2014
Ранее присвоенный государственный учетный номер:	Инвентарный номер IV-117; Условный номер 44:27:00:00000:IV-117
Адрес:	Костромская область, г Кострома, Комсомольская, Островского, Пятницкая, Щемиловка, 1-е Мая, Молочная гора, Тепловая сеть в кварталах №№ 3, 1, А-1, 27, 30
Основная характеристика (для сооружения):	данные отсутствуют
Назначение:	Нежилое
Наименование:	линейный объект
Количество этажей, в том числе подземных этажей:	-, в том числе подземных 0
Год ввода в эксплуатацию по завершении строительства:	данные отсутствуют
Год завершения строительства:	данные отсутствуют
Кадастровая стоимость, руб.:	8943.5
Кадастровые номера иных объектов недвижимости, в пределах которых расположен объект недвижимости:	данные отсутствуют
Кадастровые номера помещений, машино-мест, расположенных в здании или сооружении:	данные отсутствуют
Виды разрешенного использования:	данные отсутствуют
Статус записи об объекте недвижимости:	Сведения об объекте недвижимости имеют статус "актуальные, ранее учтенные"
Особые отметки:	Сведения для заполнения разделов: 4 - Описание местоположения объекта недвижимости, отсутствуют.
Получатель выписки:	Куликов Константин Борисович (представитель правообладателя), Правообладатель: УПРАВЛЕНИЕ ИМУЩЕСТВЕННЫХ И ЗЕМЕЛЬНЫХ ОТНОШЕНИЙ АДМИНИСТРАЦИИ ГОРОДА КОСТРОМЫ

полное наименование должности	подпись	инициалы, фамилия

М.П.

Раздел 2

Выписка из Единого государственного реестра недвижимости об основных характеристиках и зарегистрированных правах на объект недвижимости

Сведения о зарегистрированных правах

Сооружение			
вид объекта недвижимости			
Лист №1 Раздел 2	Всего листов раздела 2: 1	Всего разделов: 2	Всего листов выписки: 2

4 марта 2019г.	
Кадастровый номер:	44:27:000000:14628

1	Правообладатель (правообладатели):	1.1	Муниципальное унитарное предприятие гор. Костромы "Городские сети", ИНН: 4401099890
2	Вид, номер и дата государственной регистрации права:	2.1	Хозяйственное ведение 44:27:000000:14628-44/012/2019-2 04.03.2019 14:32:57
3	Документы-основания	3.1	Постановление Администрации города Костромы , № 1446, Выдан 07.08.2009 Акт о приеме-передаче здания (сооружения), № 2, Выдан 07.08.2009
4	Ограничение прав и обременение объекта недвижимости:	не зарегистрировано	
1	Правообладатель (правообладатели):	1.2	Муниципальное образование городской округ город Кострома
2	Вид, номер и дата государственной регистрации права:	2.2	Собственность 44-01.27-97.2003-715 02.09.2003 00:00:00
3	Документы-основания	3.2	Постановление Администрации г. Костромы, № 534, Выдан 04.03.1994 Постановление Администрации г. Костромы, № 3861, Выдан 06.12.1995
4	Ограничение прав и обременение объекта недвижимости:	не зарегистрировано	
5	Сведения о наличии решения об изъятии объекта недвижимости для государственных и муниципальных нужд:	данные отсутствуют	
6	Сведения об осуществлении государственной регистрации сделки, права, ограничения права без необходимого в силу закона согласия третьего лица, органа:	данные отсутствуют	

полное наименование должности	подпись	инициалы, фамилия

М.П.

310

Управление Федеральной службы государственной регистрации, кадастра и картографии по Костромской области

Полное наименование органа регистрации прав

Выписка из Единого государственного реестра недвижимости об основных характеристиках и зарегистрированных правах на объект недвижимости

Сведения об основных характеристиках объекта недвижимости

В Единый государственный реестр недвижимости внесены следующие сведения:

Раздел 1 Лист 1

Сооружение			
вид объекта недвижимости			
Лист №1 Раздел 1	Всего листов раздела 1: 1	Всего разделов: 2	Всего листов выписки: 2

11 марта 2019г.	
Кадастровый номер:	44:27:000000:262

Номер кадастрового квартала:	44:27:000000		
Дата присвоения кадастрового номера:	28.11.2011		
Ранее присвоенный государственный учетный номер:	Инвентарный номер 3-1647; Инвентарный номер III-1647; Условный номер 44-44-01/207/2008-141		
Адрес:	Костромская область, г Кострома, ул Коммунаров, д 24, в квартале 73 от точки врезки Т1		
Основная характеристика (для сооружений):	тип	значение	единица измерения
	протяженность	30	в метрах
Назначение:	Тепловая сеть		
Наименование:	Тепловая сеть		
Количество этажей, в том числе подземных этажей:	данные отсутствуют		
Год ввода в эксплуатацию по завершении строительства:	данные отсутствуют		
Год завершения строительства:	1985		
Кадастровая стоимость, руб.:	8943.5		
Кадастровые номера иных объектов недвижимости, в пределах которых расположен объект недвижимости:	данные отсутствуют		
Кадастровые номера помещений, машино-мест, расположенных в здании или сооружении:	данные отсутствуют		
Виды разрешенного использования:	данные отсутствуют		
Статус записи об объекте недвижимости:	Сведения об объекте недвижимости имеют статус "актуальные, ранее учтенные"		
Особые отметки:	Право (ограничение права, обременение объекта недвижимости) зарегистрировано на объект недвижимости с назначением: Нежилое; наименованием: Линейный объект - тепловая сеть в квартале №73 от точки врезки Т.1 к дому №24 по ул. Коммунаров . Сведения для заполнения разделов: 4 - Описание местоположения объекта недвижимости, отсутствуют.		
Получатель выписки:	Куликов Константин Борисович (представитель правообладателя), Правообладатель: УПРАВЛЕНИЕ ИМУЩЕСТВЕННЫХ И ЗЕМЕЛЬНЫХ ОТНОШЕНИЙ АДМИНИСТРАЦИИ ГОРОДА КОСТРОМЫ		

полное наименование должности	подпись	инициалы, фамилия

М.П.

Раздел 2

Выписка из Единого государственного реестра недвижимости об основных характеристиках и зарегистрированных правах на объект недвижимости

Сведения о зарегистрированных правах

Сооружение			
вид объекта недвижимости			
Лист №1 Раздел 2	Всего листов раздела 2: 1	Всего разделов: 2	Всего листов выписки: 2

11 марта 2019г.	
Кадастровый номер:	44:27:000000:262

1	Правообладатель (правообладатели):	1.1	Муниципальное унитарное предприятие гор. Костромы "Городские сети", ИНН: 4401099890
2	Вид, номер и дата государственной регистрации права:	2.1	Хозяйственное ведение 44:27:000000:262-44/012/2019-1 11.03.2019 15:42:24
3	Документы-основания	3.1	Постановление Администрации города Костромы, № 1446, Выдан 07.08.2009 Акт о приеме-передаче здания (сооружения), № 2, Выдан 07.08.2009
4	Ограничение прав и обременение объекта недвижимости:	не зарегистрировано	
1	Правообладатель (правообладатели):	1.2	Муниципальное образование городской округ город Кострома
2	Вид, номер и дата государственной регистрации права:	2.2	Собственность 44-44-01/207/2008-141 24.12.2008 00:00:00
3	Документы-основания	3.2	Постановление Администрации города Костромы, № 210, Выдан 28.01.1998 Акт приемки-передачи основных средств, Выдан 01.04.1995
4	Ограничение прав и обременение объекта недвижимости:	не зарегистрировано	
5	Сведения о наличии решения об изъятии объекта недвижимости для государственных и муниципальных нужд:	данные отсутствуют	
6	Сведения об осуществлении государственной регистрации сделки, права, ограничения права без необходимого в силу закона согласия третьего лица, органа:	данные отсутствуют	

полное наименование должности	подпись	инициалы, фамилия

М.П.

311

Управление Федеральной службы государственной регистрации, кадастра и картографии по Костромской области
полное наименование органа регистрации прав

Выписка из Единого государственного реестра недвижимости об основных характеристиках и зарегистрированных правах на объект недвижимости

Сведения об основных характеристиках объекта недвижимости

В Единый государственный реестр недвижимости внесены следующие сведения:

Раздел 1 Лист 1

Сооружение			
вид объекта недвижимости			
Лист №1 Раздел 1	Всего листов раздела 1: 1	Всего разделов: 2	Всего листов выписки: 2

11 марта 2019г.	
Кадастровый номер:	44:27:080124:852

Номер кадастрового квартала:	44:27:080124		
Дата присвоения кадастрового номера:	28.11.2011		
Ранее присвоенный государственный учетный номер:	Инвентарный номер 1781; Инвентарный номер 1781/01; Условный номер 44-44-01/207/2008-139		
Адрес:	Костромская обл., г. Кострома, ул. Заволжская, д. 6/н		
Основная характеристика (для сооружения):	тип	значение	единица измерения
	протяженность	36	в метрах
Назначение:	Нежилое		
Наименование:	Тепловая сеть от К-23 к дому №29 по ул.Заволжской		
Количество этажей, в том числе подземных этажей:	данные отсутствуют		
Год ввода в эксплуатацию по завершении строительства:	1990		
Год завершения строительства:	данные отсутствуют		
Кадастровая стоимость, руб.:	8943,5		
Кадастровые номера иных объектов недвижимости, в пределах которых расположен объект недвижимости:	44:27:080210:20		
Кадастровые номера помещений, машино-мест, расположенных в здании или сооружении:	данные отсутствуют		
Виды разрешенного использования:	данные отсутствуют		
Статус записи об объекте недвижимости:	Сведения об объекте недвижимости имеют статус "актуальные, ранее учтенные"		
Особые отметки:	Сведения для заполнения разделов: 4 - Описание местоположения объекта недвижимости, отсутствуют.		
Получатель выписки:	Куликов Константин Борисович (представитель правообладателя), Правообладатель: УПРАВЛЕНИЕ ИМУЩЕСТВЕННЫХ И ЗЕМЕЛЬНЫХ ОТНОШЕНИЙ АДМИНИСТРАЦИИ ГОРОДА КОСТРОМЫ		

полное наименование должности	подпись	инициалы, фамилия

М.П.

Раздел 2

Выписка из Единого государственного реестра недвижимости об основных характеристиках и зарегистрированных правах на объект недвижимости

Сведения о зарегистрированных правах

Сооружение			
вид объекта недвижимости			
Лист №1 Раздел 2	Всего листов раздела 2: 1	Всего разделов: 2	Всего листов выписки: 2

11 марта 2019г.	
Кадастровый номер:	44:27:080124:852

1	Правообладатель (правообладатели):	1.1	Муниципальное унитарное предприятие гор. Костромы "Городские сети", ИНН: 4401099890
2	Вид, номер и дата государственной регистрации права:	2.1	Хозяйственное ведение 44:27:080124:852-44/012/2019-1 11.03.2019 14:56:05
3	Документы-основания	3.1	Постановление Администрации города Костромы, № 1446, Выдан 07.08.2009 Акт приема-передачи, № 2, Выдан 07.08.2009
4	Ограничение прав и обременение объекта недвижимости:	не зарегистрировано	
1	Правообладатель (правообладатели):	1.2	Муниципальное образование городской округ город Кострома
2	Вид, номер и дата государственной регистрации права:	2.2	Собственность 44-44-01/207/2008-139 24.12.2008 00:00:00
3	Документы-основания	3.2	Постановление Администрации города Костромы, № 2267, Выдан 14.07.1995 Акт приемки-передачи основных средств, Выдан 01.01.1996
4	Ограничение прав и обременение объекта недвижимости:	не зарегистрировано	
5	Сведения о наличии решения об изъятии объекта недвижимости для государственных и муниципальных нужд:	данные отсутствуют	
6	Сведения об осуществлении государственной регистрации сделки, права, ограничения права без необходимого в силу закона согласия третьего лица, органа:	данные отсутствуют	

полное наименование должности	подпись	инициалы, фамилия

М.П.

Управление Федеральной службы государственной регистрации, кадастра и картографии по Костромской области
полное наименование органа регистрации прав

Выписка из Единого государственного реестра недвижимости об основных характеристиках и зарегистрированных правах на объект недвижимости

Сведения об основных характеристиках объекта недвижимости

В Единый государственный реестр недвижимости внесены следующие сведения:

Раздел 1 Лист 1

Сооружение вид объекта недвижимости			
Лист №1 Раздел 1	Всего листов раздела 1: 1	Всего разделов: 2	Всего листов выписки: 2

4 марта 2019г.	
Кадастровый номер:	44:27:000000:13489
Номер кадастрового квартала:	44:27:000000
Дата присвоения кадастрового номера:	16.12.2013
Ранее присвоенный государственный учетный номер:	Инвентарный номер 0150/01; Условный номер 44-44-01/207/2008-145
Адрес:	Костромская область, г Кострома, ул Локомотивная
Основная характеристика (для сооружения):	данные отсутствуют
Назначение:	Нежилое
Наименование:	Тепловые сети от ТК-21 до вводных задвижек завода "Луч" в т. 1
Количество этажей, в том числе подземных этажей:	данные отсутствуют
Год ввода в эксплуатацию по завершении строительства:	данные отсутствуют
Год завершения строительства:	данные отсутствуют
Кадастровая стоимость, руб.:	8943,5
Кадастровые номера иных объектов недвижимости, в пределах которых расположен объект недвижимости:	44:27:061201:84
Кадастровые номера помещений, машино-мест, расположенных в здании или сооружении:	данные отсутствуют
Виды разрешенного использования:	данные отсутствуют
Статус записи об объекте недвижимости:	Сведения об объекте недвижимости имеют статус "актуальные, ранее учтенные"
Особые отметки:	Сведения для заполнения разделов: 4 - Описание местоположения объекта недвижимости, отсутствуют.
Получатель выписки:	Куликов Константин Борисович (представитель правообладателя), Правообладатель: УПРАВЛЕНИЕ ИМУЩЕСТВЕННЫХ И ЗЕМЕЛЬНЫХ ОТНОШЕНИЙ АДМИНИСТРАЦИИ ГОРОДА КОСТРОМЫ

полное наименование должности	подпись	инициалы, фамилия

М.П.

Раздел 2

Выписка из Единого государственного реестра недвижимости об основных характеристиках и зарегистрированных правах на объект недвижимости

Сведения о зарегистрированных правах

Сооружение вид объекта недвижимости			
Лист №1 Раздел 2	Всего листов раздела 2: 1	Всего разделов: 2	Всего листов выписки: 2

4 марта 2019г.	
Кадастровый номер:	44:27:000000:13489

1	Правообладатель (правообладатели):	1.1	Муниципальное унитарное предприятие гор. Костромы "Городские сети", ИНН: 4401099890
2	Вид, номер и дата государственной регистрации права:	2.1	Хозяйственное ведение 44:27:000000:13489-44/012/2019-1 04.03.2019 12:39:30
3	Документы-основания	3.1	Постановление Администрации города Костромы, № 1446, Выдан 07.08.2009 Акт приема-передачи, № 2, Выдан 07.08.2009
4	Ограничение прав и обременение объекта недвижимости:	не зарегистрировано	
1	Правообладатель (правообладатели):	1.2	Муниципальное образование городской округ город Кострома
2	Вид, номер и дата государственной регистрации права:	2.2	Собственность 44-44-01/207/2008-145 12.01.2009 00:00:00
3	Документы-основания	3.2	Постановление Администрации города Костромы, № 210, Выдан 28.01.1998
4	Ограничение прав и обременение объекта недвижимости:	не зарегистрировано	
5	Сведения о наличии решения об изъятии объекта недвижимости для государственных и муниципальных нужд:	данные отсутствуют	
6	Сведения об осуществлении государственной регистрации сделки, права, ограничения права без необходимого в силу закона согласия третьего лица, органа:	данные отсутствуют	

полное наименование должности	подпись	инициалы, фамилия

М.П.

313

Управление Федеральной службы государственной регистрации, кадастра и картографии по Костромской области

полное наименование органа регистрации прав

Выписка из Единого государственного реестра недвижимости об основных характеристиках и зарегистрированных правах на объект недвижимости

Сведения об основных характеристиках объекта недвижимости

В Единый государственный реестр недвижимости внесены следующие сведения:

Раздел 1 Лист 1

Сооружение вид объекта недвижимости			
Лист №1 Раздел 1	Всего листов раздела 1: 1	Всего разделов: 2	Всего листов выписки: 2

4 марта 2019г.	
Кадастровый номер:	44:27:000000:13201
Номер кадастрового квартала:	44:27:000000
Дата присвоения кадастрового номера:	15.12.2013
Ранее присвоенный государственный учетный номер:	Инвентарный номер 0860/01; Условный номер 44:27:00:00000:0860/01
Адрес:	Костромская область, г Кострома, ул Северной Правды
Основная характеристика (для сооружения):	данные отсутствуют
Назначение:	Нежилое
Наименование:	линейный объект: тепловая сеть в квартале кинотеатра "Россия"-фабрики "Орбита"
Количество этажей, в том числе подземных этажей:	-, в том числе подземных 0
Год ввода в эксплуатацию по завершении строительства:	данные отсутствуют
Год завершения строительства:	данные отсутствуют
Кадастровая стоимость, руб.:	8943.5
Кадастровые номера иных объектов недвижимости, в пределах которых расположен объект недвижимости:	данные отсутствуют
Кадастровые номера помещений, машино-мест, расположенных в здании или сооружении:	данные отсутствуют
Виды разрешенного использования:	данные отсутствуют
Статус записи об объекте недвижимости:	Сведения об объекте недвижимости имеют статус "актуальные, ранее учтенные"
Особые отметки:	Право (ограничение права, обременение объекта недвижимости) зарегистрировано на объект недвижимости с назначением: тепловая сеть . Сведения для заполнения разделов: 4 - Описание местоположения объекта недвижимости, отсутствуют.
Получатель выписки:	Куликов Константин Борисович (представитель правообладателя), Правообладатель: УПРАВЛЕНИЕ ИМУЩЕСТВЕННЫХ И ЗЕМЕЛЬНЫХ ОТНОШЕНИЙ АДМИНИСТРАЦИИ ГОРОДА КОСТРОМЫ

полное наименование должности	подпись	инициалы, фамилия

М.П.

Раздел 2

Выписка из Единого государственного реестра недвижимости об основных характеристиках и зарегистрированных правах на объект недвижимости

Сведения о зарегистрированных правах

Сооружение вид объекта недвижимости			
Лист №1 Раздел 2	Всего листов раздела 2: 1	Всего разделов: 2	Всего листов выписки: 2

4 марта 2019г.	
Кадастровый номер:	44:27:000000:13201

1	Правообладатель (правообладатели):	1.1	Муниципальное унитарное предприятие гор. Костромы "Городские сети", ИНН: 4401099890
2	Вид, номер и дата государственной регистрации права:	2.1	Хозяйственное ведение 44:27:000000:13201-44/012/2019-1 04.03.2019 15:13:05
3	Документы-основания	3.1	Постановление Администрации города Костромы , № 1446, Выдан 07.08.2009 Акт о приеме-передаче здания (сооружения), № 2, Выдан 07.08.2009
4	Ограничение прав и обременение объекта недвижимости:	не зарегистрировано	
1	Правообладатель (правообладатели):	1.2	Муниципальное образование городской округ г.Кострома
2	Вид, номер и дата государственной регистрации права:	2.2	Собственность 44-01.27-65.2003-3215 29.12.2003 00:00:00
3	Документы-основания	3.2	Постановление Главы администрации г.Костромы, № 534, Выдан 04.03.1994 Приказ Председателя комитета по управлению имуществом администрации г. Костромы, № 87, Выдан 11.03.1994
4	Ограничение прав и обременение объекта недвижимости:	не зарегистрировано	
5	Сведения о наличии решения об изъятии объекта недвижимости для государственных и муниципальных нужд:	данные отсутствуют	
6	Сведения об осуществлении государственной регистрации сделки, права, ограничения права без необходимого в силу закона согласия третьего лица, органа:	данные отсутствуют	

полное наименование должности	подпись	инициалы, фамилия

М.П.

Управление Федеральной службы государственной регистрации, кадастра и картографии по Костромской области
полное наименование органа регистрации прав

Выписка из Единого государственного реестра недвижимости об основных характеристиках и зарегистрированных правах на объект недвижимости

Сведения об основных характеристиках объекта недвижимости

В Единый государственный реестр недвижимости внесены следующие сведения:

Раздел 1 Лист 1

Сооружение			
вид объекта недвижимости			
Лист №1 Раздел 1	Всего листов раздела 1: 1	Всего разделов: 2	Всего листов выписки: 2

6 марта 2019г.	
Кадастровый номер:	44:27:000000:14712

Номер кадастрового квартала:	44:27:000000
Дата присвоения кадастрового номера:	19.06.2014
Ранее присвоенный государственный учетный номер:	Инвентарный номер IV-876; Условный номер 44:27:00:00000:IV-876
Адрес:	Костромская область, г Кострома, Тепловая сеть в квартале Березовая роща (ограниченный ул ми Советской и Никитской)
Основная характеристика (для сооружения):	данные отсутствуют
Назначение:	Нежилое
Наименование:	линейный объект
Количество этажей, в том числе подземных этажей:	-, в том числе подземных 0
Год ввода в эксплуатацию по завершении строительства:	данные отсутствуют
Год завершения строительства:	данные отсутствуют
Кадастровая стоимость, руб.:	8943.5
Кадастровые номера иных объектов недвижимости, в пределах которых расположен объект недвижимости:	44:27:040642:3054
Кадастровые номера помещений, машино-мест, расположенных в здании или сооружении:	данные отсутствуют
Виды разрешенного использования:	данные отсутствуют
Статус записи об объекте недвижимости:	Сведения об объекте недвижимости имеют статус "актуальные, ранее учтенные"
Особые отметки:	Сведения для заполнения разделов: 4 - Описание местоположения объекта недвижимости, отсутствуют.
Получатель выписки:	Куликов Константин Борисович (представитель правообладателя), Правообладатель: УПРАВЛЕНИЕ ИМУЩЕСТВЕННЫХ И ЗЕМЕЛЬНЫХ ОТНОШЕНИЙ АДМИНИСТРАЦИИ ГОРОДА КОСТРОМЫ

полное наименование должности	подпись	инициалы, фамилия

М.П.

Раздел 2

Выписка из Единого государственного реестра недвижимости об основных характеристиках и зарегистрированных правах на объект недвижимости

Сведения о зарегистрированных правах

Сооружение			
вид объекта недвижимости			
Лист №1 Раздел 2	Всего листов раздела 2: 1	Всего разделов: 2	Всего листов выписки: 2

6 марта 2019г.	
Кадастровый номер:	44:27:000000:14712

1	Правообладатель (правообладатели):	1.1	Муниципальное унитарное предприятие города Костромы "Городские сети", ИНН: 4401099890
2	Вид, номер и дата государственной регистрации права:	2.1	Хозяйственное ведение 44:27:000000:14712-44/012/2019-2 06.03.2019 18:29:44
3	Документы-основания	3.1	Постановление Администрации города Костромы , № 1446, Выдан 07.08.2009 Акт о приеме-передаче здания (сооружения), № 2, Выдан 07.08.2009
4	Ограничение прав и обременение объекта недвижимости:	не зарегистрировано	
1	Правообладатель (правообладатели):	1.2	Муниципальное образование городской округ город Кострома
2	Вид, номер и дата государственной регистрации права:	2.2	Собственность 44-01.27-97.2003-721 02.09.2003 00:00:00
3	Документы-основания	3.2	Постановление Администрации г. Костромы, № 534, Выдан 04.03.1994 Постановление Администрации г. Костромы, № 3861, Выдан 06.12.1995 Акт приемки-передачи основных средств, Выдан 04.02.2002
4	Ограничение прав и обременение объекта недвижимости:	не зарегистрировано	
5	Сведения о наличии решения об изъятии объекта недвижимости для государственных и муниципальных нужд:	данные отсутствуют	
6	Сведения об осуществлении государственной регистрации сделки, права, ограничения права без необходимого в силу закона согласия третьего лица, органа:	данные отсутствуют	

полное наименование должности	подпись	инициалы, фамилия

М.П.

Управление Федеральной службы государственной регистрации, кадастра и картографии по Костромской области

Полное наименование органа регистрации прав

Выписка из Единого государственного реестра недвижимости об основных характеристиках и зарегистрированных правах на объект недвижимости

Сведения об основных характеристиках объекта недвижимости

В Единый государственный реестр недвижимости внесены следующие сведения:

Раздел 1 Лист 1

Сооружение			
вид объекта недвижимости			
Лист №1 Раздел 1	Всего листов раздела 1: 1	Всего разделов: 2	Всего листов выписки: 2

11 марта 2019г.	
Кадастровый номер:	44:27:000000:14797
Номер кадастрового квартала:	44:27:000000
Дата присвоения кадастрового номера:	19.06.2014
Ранее присвоенный государственный учетный номер:	Инвентарный номер IV-149; Условный номер 44:27:00:00000:IV-149
Адрес:	Костромская область, г Кострома, ул Борьбы, Терешковой, Козуева, Депутатская, Тепловая сеть от к-8 по ул Борьбы в квартале №49
Основная характеристика (для сооружения):	тип: площадь; значение: 227; единица измерения: в квадратных метрах
Назначение:	Классификатор видов назначений объектов
Наименование:	линейный объект
Количество этажей, в том числе подземных этажей:	данные отсутствуют
Год ввода в эксплуатацию по завершении строительства:	данные отсутствуют
Год завершения строительства:	данные отсутствуют
Кадастровая стоимость, руб.:	8943,5
Кадастровые номера иных объектов недвижимости, в пределах которых расположен объект недвижимости:	данные отсутствуют
Кадастровые номера помещений, машино-мест, расположенных в здании или сооружении:	данные отсутствуют
Виды разрешенного использования:	данные отсутствуют
Статус записи об объекте недвижимости:	Сведения об объекте недвижимости имеют статус "актуальные, ранее учтенные"
Особые отметки:	Право (ограничение права, обременение объекта недвижимости) зарегистрировано на объект недвижимости с назначением: нежилое . Сведения для заполнения разделов: 4 - Описание местоположения объекта недвижимости, отсутствуют.
Получатель выписки:	Куликов Константин Борисович (представитель правообладателя), Правообладатель: УПРАВЛЕНИЕ ИМУЩЕСТВЕННЫХ И ЗЕМЕЛЬНЫХ ОТНОШЕНИЙ АДМИНИСТРАЦИИ ГОРОДА КОСТРОМЫ

полное наименование должности	подпись	инициалы, фамилия

М.П.

Раздел 2

Выписка из Единого государственного реестра недвижимости об основных характеристиках и зарегистрированных правах на объект недвижимости

Сведения о зарегистрированных правах

Сооружение			
вид объекта недвижимости			
Лист №1 Раздел 2	Всего листов раздела 2: 1	Всего разделов: 2	Всего листов выписки: 2

11 марта 2019г.	
Кадастровый номер:	44:27:000000:14797

1	Правообладатель (правообладатели):	1.1	Муниципальное унитарное предприятие города Костромы"Городские сети", ИНН: 4401099890
2	Вид, номер и дата государственной регистрации права:	2.1	Хозяйственное ведение 44:27:000000:14797-44/012/2019-2 11.03.2019 13:01:33
3	Документы-основания	3.1	Постановление Администрации города Костромы, № 1446, Выдан 07.08.2009
4	Ограничение прав и обременение объекта недвижимости:	не зарегистрировано	
1	Правообладатель (правообладатели):	1.2	Муниципальное образование городской округ город Кострома
2	Вид, номер и дата государственной регистрации права:	2.2	Собственность 44-01.27-97.2003-709 02.09.2003 00:00:00
3	Документы-основания	3.2	Постановление Администрации г. Костромы, № 534, Выдан 04.03.1994
4	Ограничение прав и обременение объекта недвижимости:	не зарегистрировано	
5	Сведения о наличии решения об изъятии объекта недвижимости для государственных и муниципальных нужд:	данные отсутствуют	
6	Сведения об осуществлении государственной регистрации сделки, права, ограничения права без необходимого в силу закона согласия третьего лица, органа:	данные отсутствуют	

полное наименование должности	подпись	инициалы, фамилия

М.П.

Управление Федеральной службы государственной регистрации, кадастра и картографии по Костромской области
полное наименование органа регистрации прав

Выписка из Единого государственного реестра недвижимости об основных характеристиках и зарегистрированных правах на объект недвижимости

Сведения об основных характеристиках объекта недвижимости

В Единый государственный реестр недвижимости внесены следующие сведения:

Раздел 1 Лист 1

Сооружение вид объекта недвижимости			
Лист №1 Раздел 1	Всего листов раздела 1: 1	Всего разделов: 2	Всего листов выписки: 2

6 марта 2019г.	
Кадастровый номер:	44:27:000000:13537
Номер кадастрового квартала:	44:27:000000
Дата присвоения кадастрового номера:	16.12.2013
Ранее присвоенный государственный учетный номер:	Инвентарный номер IV-120; Условный номер 44:27:00:00000:IV-120
Адрес:	Костромская область, р-н Костромской, г Кострома, улицы Ленина, Симановского, Пятницкая, Тепловая сеть в квартале №6, лит:2
Основная характеристика (для сооружения):	данные отсутствуют
Назначение:	Нежилое
Наименование:	линейный объект
Количество этажей, в том числе подземных этажей:	данных не имеет, в том числе подземных 0
Год ввода в эксплуатацию по завершении строительства:	данные отсутствуют
Год завершения строительства:	данные отсутствуют
Кадастровая стоимость, руб.:	8943.5
Кадастровые номера иных объектов недвижимости, в пределах которых расположен объект недвижимости:	данные отсутствуют
Кадастровые номера помещений, машино-мест, расположенных в здании или сооружении:	данные отсутствуют
Виды разрешенного использования:	данные отсутствуют
Статус записи об объекте недвижимости:	Сведения об объекте недвижимости имеют статус "актуальные, ранее учтенные"
Особые отметки:	Право (ограничение права, обременение объекта недвижимости) зарегистрировано на объект недвижимости с назначением: тепловая сеть . Сведения для заполнения разделов: 4 - Описание местоположения объекта недвижимости, отсутствуют.
Получатель выписки:	Куликов Константин Борисович (представитель правообладателя), Правообладатель: УПРАВЛЕНИЕ ИМУЩЕСТВЕННЫХ И ЗЕМЕЛЬНЫХ ОТНОШЕНИЙ АДМИНИСТРАЦИИ ГОРОДА КОСТРОМЫ

полное наименование должности	подпись	инициалы, фамилия

М.П.

Раздел 2

Выписка из Единого государственного реестра недвижимости об основных характеристиках и зарегистрированных правах на объект недвижимости

Сведения о зарегистрированных правах

Сооружение вид объекта недвижимости			
Лист №1 Раздел 2	Всего листов раздела 2: 1	Всего разделов: 2	Всего листов выписки: 2

6 марта 2019г.	
Кадастровый номер:	44:27:000000:13537

1	Правообладатель (правообладатели):	1.1	Муниципальное унитарное предприятие города Костромы"Городские сети", ИНН: 4401099890
2	Вид, номер и дата государственной регистрации права:	2.1	Хозяйственное ведение 44:27:000000:13537-44/012/2019-3 06.03.2019 11:24:26
3	Документы-основания	3.1	Постановление Администрации города Костромы, № 1446, Выдан 07.08.2009
4	Ограничение прав и обременение объекта недвижимости:	не зарегистрировано	
1	Правообладатель (правообладатели):	1.2	Муниципальное образование г.Кострома
2	Вид, номер и дата государственной регистрации права:	2.2	Собственность 44-01.27-98.2003-2028 14.11.2003 00:00:00
3	Документы-основания	3.2	Постановление Главы администрации г.Костромы, № 534, Выдан 04.03.1994 Постановление Главы администрации г.Костромы, № 3444, Выдан 13.11.1996
4	Ограничение прав и обременение объекта недвижимости:	не зарегистрировано	
5	Сведения о наличии решения об изъятии объекта недвижимости для государственных и муниципальных нужд:	данные отсутствуют	
6	Сведения об осуществлении государственной регистрации сделки, права, ограничения права без необходимого в силу закона согласия третьего лица, органа:	данные отсутствуют	

полное наименование должности	подпись	инициалы, фамилия

М.П.

317

Управление Федеральной службы государственной регистрации, кадастра и картографии по Костромской области
полное наименование органа регистрации прав

Выписка из Единого государственного реестра недвижимости об основных характеристиках и зарегистрированных правах на объект недвижимости

Сведения об основных характеристиках объекта недвижимости

В Единый государственный реестр недвижимости внесены следующие сведения:

Раздел 1 Лист 1

Сооружение			
вид объекта недвижимости			
Лист №1 Раздел 1	Всего листов раздела 1: 1	Всего разделов: 2	Всего листов выписки: 2

6 марта 2019г.	
Кадастровый номер:	44:27:000000:13243
Номер кадастрового квартала:	44:27:000000
Дата присвоения кадастрового номера:	15.12.2013
Ранее присвоенный государственный учетный номер:	Инвентарный номер 0519/01; Условный номер 44:27:00:00000:0519/01
Адрес:	Костромская область, г Кострома, ул Клубничная, тепловая сеть от ск-1 до жилого д а №6
Основная характеристика (для сооружения):	данные отсутствуют
Назначение:	Нежилое
Наименование:	линейный объект
Количество этажей, в том числе подземных этажей:	-, в том числе подземных 0
Год ввода в эксплуатацию по завершении строительства:	данные отсутствуют
Год завершения строительства:	данные отсутствуют
Кадастровая стоимость, руб.:	8943.5
Кадастровые номера иных объектов недвижимости, в пределах которых расположен объект недвижимости:	данные отсутствуют
Кадастровые номера помещений, машино-мест, расположенных в здании или сооружении:	данные отсутствуют
Виды разрешенного использования:	данные отсутствуют
Статус записи об объекте недвижимости:	Сведения об объекте недвижимости имеют статус "актуальные, ранее учтенные"
Особые отметки:	Право (ограничение права, обременение объекта недвижимости) зарегистрировано на объект недвижимости с назначением: тепловая сеть . Сведения для заполнения разделов: 4 - Описание местоположения объекта недвижимости, отсутствуют.
Получатель выписки:	Куликов Константин Борисович (представитель правообладателя), Правообладатель: УПРАВЛЕНИЕ ИМУЩЕСТВЕННЫХ И ЗЕМЕЛЬНЫХ ОТНОШЕНИЙ АДМИНИСТРАЦИИ ГОРОДА КОСТРОМЫ

полное наименование должности	подпись	инициалы, фамилия

М.П.

Раздел 2

Выписка из Единого государственного реестра недвижимости об основных характеристиках и зарегистрированных правах на объект недвижимости

Сведения о зарегистрированных правах

Сооружение			
вид объекта недвижимости			
Лист №1 Раздел 2	Всего листов раздела 2: 1	Всего разделов: 2	Всего листов выписки: 2

6 марта 2019г.	
Кадастровый номер:	44:27:000000:13243

1	Правообладатель (правообладатели):	1.1	Муниципальное унитарное предприятие города Костромы"Городские сети", ИНН: 4401099890
2	Вид, номер и дата государственной регистрации права:	2.1	Хозяйственное ведение 44:27:000000:13243-44/012/2019-1 06.03.2019 18:35:54
3	Документы-основания	3.1	Постановление Администрации города Костромы, № 1446, Выдан 07.08.2009
4	Ограничение прав и обременение объекта недвижимости:	не зарегистрировано	
1	Правообладатель (правообладатели):	1.2	Муниципальное образование городской округ город Кострома
2	Вид, номер и дата государственной регистрации права:	2.2	Собственность 44-01.27-63.2003-1397 30.09.2003 00:00:00
3	Документы-основания	3.2	Договор передачи имущества, Выдан 20.05.2003 Акт о приеме-передаче объекта основных средств, Выдан 20.05.2003
4	Ограничение прав и обременение объекта недвижимости:	не зарегистрировано	
5	Сведения о наличии решения об изъятии объекта недвижимости для государственных и муниципальных нужд:	данные отсутствуют	
6	Сведения об осуществлении государственной регистрации сделки, права, ограничения права без необходимого в силу закона согласия третьего лица, органа:	данные отсутствуют	

полное наименование должности	подпись	инициалы, фамилия

М.П.

348

Управление Федеральной службы государственной регистрации, кадастра и картографии по Костромской области
полное наименование органа регистрации прав

Выписка из Единого государственного реестра недвижимости об основных характеристиках и зарегистрированных правах на объект недвижимости

Сведения об основных характеристиках объекта недвижимости

В Единый государственный реестр недвижимости внесены следующие сведения:

Раздел 1 Лист 1

Сооружение			
вид объекта недвижимости			
Лист №1 Раздел 1	Всего листов раздела 1: 1	Всего разделов: 2	Всего листов выписки: 2

4 марта 2019г.	
Кадастровый номер:	44:27:080516:377
Номер кадастрового квартала:	44:27:080516
Дата присвоения кадастрового номера:	28.11.2011
Ранее присвоенный государственный учетный номер:	Инвентарный номер 2727_01; Инвентарный номер 2727/01; Условный номер 44-44-01/026/2009-032
Адрес:	Костромская обл., г. Кострома, ул. Самоковская, д. 2
Основная характеристика (для сооружения):	тип: протяженность; значение: 48; единица измерения: в метрах
Назначение:	нежилое
Наименование:	тепловая сеть к жилому дому №2: в том числе: надземный трубопровод от Н.О.15 до ТК-53 протяженность трассы 2,60м; Подземный трубопровод от ТК-53 до жилого дома № 2 протяженность трассы 45,40м
Количество этажей, в том числе подземных этажей:	данные отсутствуют
Год ввода в эксплуатацию по завершении строительства:	данные отсутствуют
Год завершения строительства:	1992
Кадастровая стоимость, руб.:	8943.5
Кадастровые номера иных объектов недвижимости, в пределах которых расположен объект недвижимости:	данные отсутствуют
Кадастровые номера помещений, машино-мест, расположенных в здании или сооружении:	данные отсутствуют
Виды разрешенного использования:	данные отсутствуют
Статус записи об объекте недвижимости:	Сведения об объекте недвижимости имеют статус "актуальные, ранее учтенные"
Особые отметки:	Сведения для заполнения разделов: 4 - Описание местоположения объекта недвижимости, отсутствуют.
Получатель выписки:	Куликов Константин Борисович (представитель правообладателя), Правообладатель: УПРАВЛЕНИЕ ИМУЩЕСТВЕННЫХ И ЗЕМЕЛЬНЫХ ОТНОШЕНИЙ АДМИНИСТРАЦИИ ГОРОДА КОСТРОМЫ

полное наименование должности	подпись	инициалы, фамилия

М.П.

Раздел 2

Выписка из Единого государственного реестра недвижимости об основных характеристиках и зарегистрированных правах на объект недвижимости

Сведения о зарегистрированных правах

Сооружение			
вид объекта недвижимости			
Лист №1 Раздел 2	Всего листов раздела 2: 1	Всего разделов: 2	Всего листов выписки: 2

4 марта 2019г.	
Кадастровый номер:	44:27:080516:377

1	Правообладатель (правообладатели):	1.1	Муниципальное унитарное предприятие города Костромы"Городские сети", ИНН: 4401099890
2	Вид, номер и дата государственной регистрации права:	2.1	Хозяйственное ведение 44:27:080516:377-44/012/2019-1 04.03.2019 17:24:12
3	Документы-основания	3.1	Постановление Администрации города Костромы , № 1446, Выдан 07.08.2009
4	Ограничение прав и обременение объекта недвижимости:	не зарегистрировано	
1	Правообладатель (правообладатели):	1.2	Муниципальное образование городской округ город Кострома
2	Вид, номер и дата государственной регистрации права:	2.2	Собственность 44-44-01/026/2009-032 31.03.2009 00:00:00
3	Документы-основания	3.2	Акт приемки-передачи основных средств, Выдан 01.05.1996 Приказ Комитета по управлению имуществом Администрации города Костромы, № 1150, Выдан 11.12.1996
4	Ограничение прав и обременение объекта недвижимости:	не зарегистрировано	
5	Сведения о наличии решения об изъятии объекта недвижимости для государственных и муниципальных нужд:	данные отсутствуют	
6	Сведения об осуществлении государственной регистрации сделки, права, ограничения права без необходимого в силу закона согласия третьего лица, органа:	данные отсутствуют	

полное наименование должности	подпись	инициалы, фамилия

М.П.

Управление Федеральной службы государственной регистрации, кадастра и картографии по Костромской области

полное наименование органа регистрации прав

Выписка из Единого государственного реестра недвижимости об основных характеристиках и зарегистрированных правах на объект недвижимости

Сведения об основных характеристиках объекта недвижимости

В Единый государственный реестр недвижимости внесены следующие сведения:

Раздел 1 Лист 1

Сооружение			
вид объекта недвижимости			
Лист №1 Раздел 1	Всего листов раздела 1: 1	Всего разделов: 2	Всего листов выписки: 2

31 мая 2019г.	
Кадастровый номер:	44:27:000000:1658
Номер кадастрового квартала:	44:27:000000
Дата присвоения кадастрового номера:	28.11.2011
Ранее присвоенный государственный учетный номер:	Инвентарный номер 2872_01; Инвентарный номер 2872/01; Условный номер 44-44-01/182/2008-152
Адрес:	Костромская область, г Кострома, городок Военный 1-й, к д 1,2,3,4
Основная характеристика (для сооружения):	тип: протяженность; значение: 160; единица измерения: в метрах
Назначение:	Теплотрасса
Наименование:	Теплотрасса
Количество этажей, в том числе подземных этажей:	-, в том числе подземных 0
Год ввода в эксплуатацию по завершении строительства:	данные отсутствуют
Год завершения строительства:	данные отсутствуют
Кадастровая стоимость, руб.:	8943.5
Кадастровые номера иных объектов недвижимости, в пределах которых расположен объект недвижимости:	44:27:020337:244
Кадастровые номера помещений, машино-мест, расположенных в здании или сооружении:	данные отсутствуют
Виды разрешенного использования:	данные отсутствуют
Статус записи об объекте недвижимости:	Сведения об объекте недвижимости имеют статус "актуальные, ранее учтенные"
Особые отметки:	Право (ограничение права, обременение объекта недвижимости) зарегистрировано на объект недвижимости с наименованием: Сооружение (теплотрасса к жилым домам №1,2,3,4) . Сведения для заполнения раздела: 4 - Описание местоположения объекта недвижимости, отсутствуют.
Получатель выписки:	Куляков Константин Борисович (представитель правообладателя), Правообладатель: УПРАВЛЕНИЕ ИМУЩЕСТВЕННЫХ И ЗЕМЕЛЬНЫХ ОТНОШЕНИЙ АДМИНИСТРАЦИИ ГОРОДА КОСТРОМЫ

полное наименование должности	подпись	инициалы, фамилия

М.П.

Раздел 2 Лист 2

Выписка из Единого государственного реестра недвижимости об основных характеристиках и зарегистрированных правах на объект недвижимости

Сведения о зарегистрированных правах

Сооружение			
вид объекта недвижимости			
Лист №1 Раздел 2	Всего листов раздела 2: 1	Всего разделов: 2	Всего листов выписки: 2

31 мая 2019г.	
Кадастровый номер:	44:27:000000:1658

1	Правообладатель (правообладатели):	1.1	Муниципальное унитарное предприятие города Костромы "Городские сети", ИНН: 4401099890
2	Вид, номер и дата государственной регистрации права:	2.1	Хозяйственное ведение 44:27:000000:1658-44/012/2019-1 31.05.2019 09:26:44
3	Документы-основания	3.1	Постановление Администрации города Костромы, № 447, Выдан 15.03.2010
4	Ограничение прав и обременение объекта недвижимости:	не зарегистрировано	
1	Правообладатель (правообладатели):	1.2	Муниципальное образование городской округ город Кострома
2	Вид, номер и дата государственной регистрации права:	2.2	Собственность 44-44-01/182/2008-152 02.12.2008 00:00:00
4	Ограничение прав и обременение объекта недвижимости:	не зарегистрировано	
5	Сведения о наличии решения об изъятии объекта недвижимости для государственных и муниципальных нужд:	данные отсутствуют	
6	Сведения об осуществленных государственной регистрации сделки, права, ограничения права без необходимого в силу закона согласия третьего лица, органа:	данные отсутствуют	

полное наименование должности	подпись	инициалы, фамилия

М.П.

320

Управление Федеральной службы государственной регистрации, кадастра и картографии по Костромской области

полное наименование органа регистрации прав

Выписка из Единого государственного реестра недвижимости об основных характеристиках и зарегистрированных правах на объект недвижимости

Сведения об основных характеристиках объекта недвижимости

В Единый государственный реестр недвижимости внесены следующие сведения:

Раздел 1 Лист 1

Сооружение вид объекта недвижимости			
Лист №1 Раздел 1	Всего листов раздела 1: 1	Всего разделов: 2	Всего листов выписки: 2

11 марта 2019г.	
Кадастровый номер:	44:27:000000:14627

Номер кадастрового квартала:	44:27:000000
Дата присвоения кадастрового номера:	12.05.2014
Ранее присвоенный государственный учетный номер:	Инвентарный номер IV-189; Условный номер 44:27:00:00000:IV-189
Адрес:	Костромская обл., г.Кострома, ул.Советская, Г.Титова, Ю.Гагарина, тепловая сеть от камеры 1 тк-29а, лит.1Л
Основная характеристика (для сооружения):	данные отсутствуют
Назначение:	Нежилое
Наименование:	линейный объект
Количество этажей, в том числе подземных этажей:	-, в том числе подземных 0
Год ввода в эксплуатацию по завершении строительства:	данные отсутствуют
Год завершения строительства:	данные отсутствуют
Кадастровая стоимость, руб.:	8943,5
Кадастровые номера иных объектов недвижимости, в пределах которых расположен объект недвижимости:	данные отсутствуют
Кадастровые номера помещений, машино-мест, расположенных в здании или сооружении:	данные отсутствуют
Виды разрешенного использования:	данные отсутствуют
Статус записи об объекте недвижимости:	Сведения об объекте недвижимости имеют статус "актуальные, ранее учтенные"
Особые отметки:	Право (ограничение права, обременение объекта недвижимости) зарегистрировано на объект недвижимости с назначением: тепловые сети . Сведения для заполнения разделов: 4 - Описание местоположения объекта недвижимости, отсутствуют.
Получатель выписки:	Куликов Константин Борисович (представитель правообладателя), Правообладатель: УПРАВЛЕНИЕ ИМУЩЕСТВЕННЫХ И ЗЕМЕЛЬНЫХ ОТНОШЕНИЙ АДМИНИСТРАЦИИ ГОРОДА КОСТРОМЫ

полное наименование должности	подпись	инициалы, фамилия

М.П.

Раздел 2

Выписка из Единого государственного реестра недвижимости об основных характеристиках и зарегистрированных правах на объект недвижимости

Сведения о зарегистрированных правах

Сооружение вид объекта недвижимости			
Лист №1 Раздел 2	Всего листов раздела 2: 1	Всего разделов: 2	Всего листов выписки: 2

11 марта 2019г.	
Кадастровый номер:	44:27:000000:14627

1	Правообладатель (правообладатели):	1.1	Муниципальное унитарное предприятие города Костромы "Городские сети", ИНН: 4401099890
2	Вид, номер и дата государственной регистрации права:	2.1	Хозяйственное ведение 44:27:000000:14627-44/012/2019-3 11.03.2019 13:04:08
3	Документы-основания	3.1	Постановление Администрации города Костромы "О закреплении имущества за муниципальным унитарным предприятием города Костромы "Городские сети" на праве хозяйственного ведения", № 1446, Выдан 07.08.2009 Администрация города Костромы Акт о приеме-передаче здания(сооружения), № 2, Выдан 07.08.2009 Комитет по управлению городскими землями и муниципальным имуществом Администрации города Костромы
4	Ограничение прав и обременение объекта недвижимости:	не зарегистрировано	
1	Правообладатель (правообладатели):	1.2	Муниципальное образование г.Кострома
2	Вид, номер и дата государственной регистрации права:	2.2	Собственность 44-01.27-98.2003-1347 13.11.2003 00:00:00
3	Документы-основания	3.2	Постановление Главы администрации г.Костромы, № 534, Выдан 04.03.1994
4	Ограничение прав и обременение объекта недвижимости:	не зарегистрировано	
5	Сведения о наличии решения об изъятии объекта недвижимости для государственных и муниципальных нужд:	данные отсутствуют	
6	Сведения об осуществлении государственной регистрации сделки, права, ограничения права без необходимого в силу закона согласия третьего лица, органа:	данные отсутствуют	

полное наименование должности	подпись	инициалы, фамилия

М.П.

Управление Федеральной службы государственной регистрации, кадастра и картографии по Костромской области
полное наименование органа регистрации прав

Выписка из Единого государственного реестра недвижимости об основных характеристиках и зарегистрированных правах на объект недвижимости

Сведения об основных характеристиках объекта недвижимости

В Единый государственный реестр недвижимости внесены следующие сведения:

Раздел 1 Лист 1

Сооружение			
вид объекта недвижимости			
Лист №1 Раздел 1	Всего листов раздела 1: 1	Всего разделов: 2	Всего листов выписки: 2

6 марта 2019г.	
Кадастровый номер:	44:27:040108:345
Номер кадастрового квартала:	44:27:040108
Дата присвоения кадастрового номера:	15.12.2013
Ранее присвоенный государственный учетный номер:	Инвентарный номер IV-123; Условный номер 44:27:00:00000:IV-123
Адрес:	Костромская область, г Кострома, ул Советская, Долматова, Шагова, Свердлова, площадь Сусанинская
Основная характеристика (для сооружения):	данные отсутствуют
Назначение:	Нежилое
Наименование:	линейный объект
Количество этажей, в том числе подземных этажей:	-, в том числе подземных 0
Год ввода в эксплуатацию по завершении строительства:	данные отсутствуют
Год завершения строительства:	данные отсутствуют
Кадастровая стоимость, руб.:	8943.5
Кадастровые номера иных объектов недвижимости, в пределах которых расположен объект недвижимости:	данные отсутствуют
Кадастровые номера помещений, машино-мест, расположенных в здании или сооружении:	данные отсутствуют
Виды разрешенного использования:	данные отсутствуют
Статус записи об объекте недвижимости:	Сведения об объекте недвижимости имеют статус "актуальные, ранее учтенные"
Особые отметки:	Сведения для заполнения разделов: 4 - Описание местоположения объекта недвижимости, отсутствуют.
Получатель выписки:	Куликов Константин Борисович (представитель правообладателя), Правообладатель: УПРАВЛЕНИЕ ИМУЩЕСТВЕННЫХ И ЗЕМЕЛЬНЫХ ОТНОШЕНИЙ АДМИНИСТРАЦИИ ГОРОДА КОСТРОМЫ

полное наименование должности	подпись	инициалы, фамилия

М.П.

Раздел 2

Выписка из Единого государственного реестра недвижимости об основных характеристиках и зарегистрированных правах на объект недвижимости

Сведения о зарегистрированных правах

Сооружение			
вид объекта недвижимости			
Лист №1 Раздел 2	Всего листов раздела 2: 1	Всего разделов: 2	Всего листов выписки: 2

6 марта 2019г.	
Кадастровый номер:	44:27:040108:345

1	Правообладатель (правообладатели):	1.1	Муниципальное унитарное предприятие города Костромы "Городские сети", ИНН: 4401099890
2	Вид, номер и дата государственной регистрации права:	2.1	Хозяйственное ведение 44:27:040108:345-44/012/2019-2 06.03.2019 11:29:18
3	Документы-основания	3.1	Постановление Администрации города Костромы "О закреплении имущества за муниципальным унитарным предприятием города Костромы "Городские сети" на праве хозяйственного ведения", № 1446, Выдан 07.08.2009 Администрация города Костромы Акт о приеме-передаче здания(сооружения), № 2, Выдан 07.08.2009 Комитет по управлению городскими землями и муниципальным имуществом Администрация города Костромы
4	Ограничение прав и обременение объекта недвижимости:	не зарегистрировано	
1	Правообладатель (правообладатели):	1.2	Муниципальное образование городской округ город Кострома
2	Вид, номер и дата государственной регистрации права:	2.2	Собственность 44-01.27-97.2003-724 02.09.2003 00:00:00
3	Документы-основания	3.2	Постановление Администрации г. Костромы, № 534, Выдан 04.03.1994
4	Ограничение прав и обременение объекта недвижимости:	не зарегистрировано	
5	Сведения о наличии решения об изъятии объекта недвижимости для государственных и муниципальных нужд:	данные отсутствуют	
6	Сведения об осуществлении государственной регистрации сделки, права, ограничения права без необходимого в силу закона согласия третьего лица, органа:	данные отсутствуют	

полное наименование должности	подпись	инициалы, фамилия

М.П.

Управление Федеральной службы государственной регистрации, кадастра и картографии по Костромской области

Полное наименование органа регистрации прав

Выписка из Единого государственного реестра недвижимости об основных характеристиках и зарегистрированных правах на объект недвижимости

Сведения об основных характеристиках объекта недвижимости

В Единый государственный реестр недвижимости внесены следующие сведения:

Раздел 1 Лист 1

Сооружение			
вид объекта недвижимости			
Лист №1 Раздел 1	Всего листов раздела 1: 1	Всего разделов: 2	Всего листов выписки: 2

3 апреля 2019г.			
Кадастровый номер:	44:27:040209:355		
Номер кадастрового квартала:	44:27:040209		
Дата присвоения кадастрового номера:	24.03.2014		
Ранее присвоенный государственный учетный номер:	Инвентарный номер 2745/01; Условный номер 44-44-01/004/2010-426		
Адрес:	Костромская область, г Кострома, ул Симановского, д 21, транзит по подвалу		
Основная характеристика (для сооружения):	тип	значение	единица измерения
	протяженность	17	в метрах
Назначение:	Нежилое		
Наименование:	Сооружение-Тепловые сети; транзит по подвалу дома №21 по ул.Симановского		
Количество этажей, в том числе подземных этажей:	данные отсутствуют		
Год ввода в эксплуатацию по завершении строительства:	данные отсутствуют		
Год завершения строительства:	данные отсутствуют		
Кадастровая стоимость, руб.:	8943.5		
Кадастровые номера иных объектов недвижимости, в пределах которых расположен объект недвижимости:	данные отсутствуют		
Кадастровые номера помещений, машино-мест, расположенных в здании или сооружении:	данные отсутствуют		
Виды разрешенного использования:	данные отсутствуют		
Статус записи об объекте недвижимости:	Сведения об объекте недвижимости имеют статус "актуальные, ранее учтенные"		
Особые отметки:	Право (ограничение права, обременение объекта недвижимости) зарегистрировано на объект недвижимости с назначением: тепловые сети . Сведения для заполнения разделов: 4 - Описание местоположения объекта недвижимости, отсутствуют.		
Получатель выписки:	Куликов Константин Борисович (представитель правообладателя), Правообладатель: УПРАВЛЕНИЕ ИМУЩЕСТВЕННЫХ И ЗЕМЕЛЬНЫХ ОТНОШЕНИЙ АДМИНИСТРАЦИИ ГОРОДА КОСТРОМЫ		

полное наименование должности	подпись	инициалы, фамилия

М.П.

Раздел 2 Лист 2

Выписка из Единого государственного реестра недвижимости об основных характеристиках и зарегистрированных правах на объект недвижимости

Сведения о зарегистрированных правах

Сооружение			
вид объекта недвижимости			
Лист №1 Раздел 2	Всего листов раздела 2: 1	Всего разделов: 2	Всего листов выписки: 2

3 апреля 2019г.			
Кадастровый номер:	44:27:040209:355		

1	Правообладатель (правообладатели):	1.1	Муниципальное унитарное предприятие гор. Костромы "Городские сети", ИНН: 4401099890
2	Вид, номер и дата государственной регистрации права:	2.1	Хозяйственное ведение 44:27:040209:355-44/012/2019-1 03.04.2019 12:21:47
3	Документы-основания	3.1	Постановление Администрации города Костромы , № 2254, Выдан 20.08.2014 Акт о приеме-передаче здания (сооружения), № 263, Выдан 26.08.2014
4	Ограничение прав и обременение объекта недвижимости:	не зарегистрировано	
1	Правообладатель (правообладатели):	1.2	Муниципальное образование городской округ город Кострома
2	Вид, номер и дата государственной регистрации права:	2.2	Собственность 44-44-01/004/2010-426 26.02.2010 00:00:00
3	Документы-основания	3.2	Постановление Администрации города Костромы, № 3301, Выдан 04.11.1996
4	Ограничение прав и обременение объекта недвижимости:	не зарегистрировано	
5	Сведения о наличии решения об изъятии объекта недвижимости для государственных и муниципальных нужд:	данные отсутствуют	
6	Сведения об осуществлении государственной регистрации сделки, права, ограничения права без необходимого в силу закона согласия третьего лица, органа:	данные отсутствуют	

полное наименование должности	подпись	инициалы, фамилия

М.П.

323

Управление Федеральной службы государственной регистрации, кадастра и картографии по Костромской области
Полное наименование органа регистрации прав

Выписка из Единого государственного реестра недвижимости об основных характеристиках и зарегистрированных правах на объект недвижимости

Сведения об основных характеристиках объекта недвижимости

В Единый государственный реестр недвижимости внесены следующие сведения:

Раздел 1 Лист 1

Сооружение			
вид объекта недвижимости			
Лист №1 Раздел 1	Всего листов раздела 1: 1	Всего разделов: 2	Всего листов выписки: 2

5 апреля 2019г.	
Кадастровый номер:	44:27:000000:14678
Номер кадастрового квартала:	44:27:000000
Дата присвоения кадастрового номера:	19.06.2014
Ранее присвоенный государственный учетный номер:	Инвентарный номер IV-1237; Условный номер 44-44-01/101/2008-523
Адрес:	Костромская область, г.Кострома, пр.Мира, квартал №142а от СК-13 до гостиницы "Березка"
Основная характеристика (для сооружения):	данные отсутствуют
Назначение:	Нежилое
Наименование:	Сооружение-тепловая сеть в квартале №142а от СК-13 до гостиницы "Березка"
Количество этажей, в том числе подземных этажей:	данные отсутствуют
Год ввода в эксплуатацию по завершении строительства:	данные отсутствуют
Год завершения строительства:	данные отсутствуют
Кадастровая стоимость, руб.:	8943.5
Кадастровые номера иных объектов недвижимости, в пределах которых расположен объект недвижимости:	44:27:04-04-10:6
Кадастровые номера помещений, машино-мест, расположенных в здании или сооружении:	данные отсутствуют
Виды разрешенного использования:	данные отсутствуют
Статус записи об объекте недвижимости:	Сведения об объекте недвижимости имеют статус "актуальные, ранее учтенные"
Особые отметки:	Право (ограничение права, обременение объекта недвижимости) зарегистрировано на объект недвижимости с назначением: тепловая сеть . Сведения для заполнения разделов: 4 - Описание местоположения объекта недвижимости, отсутствуют.
Получатель выписки:	Куликов Константин Борисович (представитель правообладателя), Правообладатель: УПРАВЛЕНИЕ ИМУЩЕСТВЕННЫХ И ЗЕМЕЛЬНЫХ ОТНОШЕНИЙ АДМИНИСТРАЦИИ ГОРОДА КОСТРОМЫ

полное наименование должности	подпись	инициалы, фамилия

М.П.

Раздел 2 Лист 2

Выписка из Единого государственного реестра недвижимости об основных характеристиках и зарегистрированных правах на объект недвижимости

Сведения о зарегистрированных правах

Сооружение			
вид объекта недвижимости			
Лист №1 Раздел 2	Всего листов раздела 2: 1	Всего разделов: 2	Всего листов выписки: 2

5 апреля 2019г.	
Кадастровый номер:	44:27:000000:14678

1	Правообладатель (правообладатели):	1.1	Муниципальное унитарное предприятие города Костромы "Городские сети", ИНН: 4401099890
2	Вид, номер и дата государственной регистрации права:	2.1	Хозяйственное ведение 44:27:000000:14678-44/012/2019-1 05.04.2019 11:42:06
3	Документы-основания	3.1	Постановление, № 88, Выдан 27.01.2011 Акт о приеме-передаче объектов нефинансированных активов, № 20, Выдан 11.04.2017
4	Ограничение прав и обременение объекта недвижимости:	не зарегистрировано	
1	Правообладатель (правообладатели):	1.2	Муниципальное образование городской округ город Кострома
2	Вид, номер и дата государственной регистрации права:	2.2	Собственность 44-44-01/024/2010-554 21.04.2010 00:00:00
3	Документы-основания	3.2	Решение Ленинского районного суда г. Костромы, Выдан 29.01.2010
4	Ограничение прав и обременение объекта недвижимости:	не зарегистрировано	
5	Сведения о наличии решения об изъятии объекта недвижимости для государственных и муниципальных нужд:	данные отсутствуют	
6	Сведения об осуществлении государственной регистрации сделки, права, ограничения права без необходимого в силу закона согласия третьего лица, органа:	данные отсутствуют	

полное наименование должности	подпись	инициалы, фамилия

М.П.

324

Управление Федеральной службы государственной регистрации, кадастра и картографии по Костромской области
полное наименование органа регистрации прав

Выписка из Единого государственного реестра недвижимости об основных характеристиках и зарегистрированных правах на объект недвижимости

Сведения об основных характеристиках объекта недвижимости

В Единый государственный реестр недвижимости внесены следующие сведения:

Раздел 1 Лист 1

Сооружение			
вид объекта недвижимости			
Лист №1 Раздел 1	Всего листов раздела 1: 1	Всего разделов: 2	Всего листов выписки: 3

6 марта 2019г.	
Кадастровый номер:	44:27:000000:13639

Номер кадастрового квартала:	44:27:000000
Дата присвоения кадастрового номера:	16.12.2013
Ранее присвоенный государственный учетный номер:	Инвентарный номер IV-1213; Условный номер 44:27:00:00000:IV-1213
Адрес:	Костромская обл., г.Кострома, улицы Полянская, Ново-Полянская, Горького. Тепловая сеть в квартале №37
Основная характеристика (для сооружения):	данные отсутствуют
Назначение:	Нежилое
Наименование:	линейный объект
Количество этажей, в том числе подземных этажей:	-, в том числе подземных 0
Год ввода в эксплуатацию по завершении строительства:	данные отсутствуют
Год завершения строительства:	данные отсутствуют
Кадастровая стоимость, руб.:	8943.5
Кадастровые номера иных объектов недвижимости, в пределах которых расположен объект недвижимости:	данные отсутствуют
Кадастровые номера помещений, машино-мест, расположенных в здании или сооружении:	данные отсутствуют
Виды разрешенного использования:	данные отсутствуют
Статус записи об объекте недвижимости:	Сведения об объекте недвижимости имеют статус "актуальные, ранее учтенные"
Особые отметки:	Право (ограничение права, обременение объекта недвижимости) зарегистрировано на объект недвижимости с назначением: тепловая сеть . Сведения для заполнения разделов: 4 - Описание местоположения объекта недвижимости, отсутствуют.
Получатель выписки:	Куликов Константин Борисович (представитель правообладателя), Правообладатель: УПРАВЛЕНИЕ ИМУЩЕСТВЕННЫХ И ЗЕМЕЛЬНЫХ ОТНОШЕНИЙ АДМИНИСТРАЦИИ ГОРОДА КОСТРОМЫ

полное наименование должности	подпись	инициалы, фамилия

М.П.

Раздел 2

Выписка из Единого государственного реестра недвижимости об основных характеристиках и зарегистрированных правах на объект недвижимости

Сведения о зарегистрированных правах

Сооружение			
вид объекта недвижимости			
Лист №1 Раздел 2	Всего листов раздела 2: 2	Всего разделов: 2	Всего листов выписки: 3

6 марта 2019г.	
Кадастровый номер:	44:27:000000:13639

1	Правообладатель (правообладатели):	1.1	Муниципальное унитарное предприятие города Костромы "Городские сети", ИНН: 4401099890
2	Вид, номер и дата государственной регистрации права:	2.1	Хозяйственное ведение 44:27:000000:13639-44/012/2019-3 06.03.2019 18:34:29
3	Документы-основания	3.1	Постановление Администрации города Костромы "О закреплении имущества за муниципальным унитарным предприятием города Костромы "Городские сети" на праве хозяйственного ведения", № 1446, Выдан 07.08.2009 Акт о приеме-передаче здания(сооружения), № 2, Выдан 07.08.2009
4	Ограничение прав и обременение объекта недвижимости:	не зарегистрировано	
1	Правообладатель (правообладатели):	1.2	Муниципальное образование г.Кострома
2	Вид, номер и дата государственной регистрации права:	2.2	Собственность 44-01.27-98.2003-1332 14.11.2003 00:00:00
3	Документы-основания	3.2	Постановление Главы самоуправления г.Костромы, № 534, Выдан 04.03.1994 Акт приемки, Выдан 11.06.1997 Акт приемки-передачи основных средств, Выдан 03.03.1997 Выписка из Реестра муниципальной собственности, № И/2274, Выдан 19.09.2003
4	Ограничение прав и обременение объекта недвижимости:	не зарегистрировано	

полное наименование должности	подпись	инициалы, фамилия

М.П.

325

Сооружение			
вид объекта недвижимости			
Лист №2 Раздел 2	Всего листов раздела 2: 2	Всего разделов: 2	Всего листов выписки: 3

6 марта 2019г.	
Кадастровый номер:	44:27:000000:13639

5	Сведения о наличии решения об изъятии объекта недвижимости для государственных и муниципальных нужд:	данные отсутствуют
6	Сведения об осуществлении государственной регистрации сделки, права, ограничения права без необходимого в силу закона согласия третьего лица, органа:	данные отсутствуют

полное наименование должности	подпись	инициалы, фамилия

М.П.

Управление Федеральной службы государственной регистрации, кадастра и картографии по Костромской области

Полное (наименование органа регистрации прав

Выписка из Единого государственного реестра недвижимости об основных характеристиках и зарегистрированных правах на объект недвижимости

Сведения об основных характеристиках объекта недвижимости

В Единый государственный реестр недвижимости внесены следующие сведения:

Раздел 1 Лист 1

Сооружение			
вид объекта недвижимости			
Лист №1 Раздел 1	Всего листов раздела 1: 1	Всего разделов: 2	Всего листов выписки: 2

11 марта 2019г.	
Кадастровый номер:	44:27:000000:13316
Номер кадастрового квартала:	44:27:000000
Дата присвоения кадастрового номера:	15.12.2013
Ранее присвоенный государственный учетный номер:	Инвентарный номер III-1759; Условный номер 44:27/2:01.33534
Адрес:	Костромская обл., г.Кострома, ул. Профсоюзная, Тепловая сеть от ск-1
Основная характеристика (для сооружения):	данные отсутствуют
Назначение:	Нежилое
Наименование:	линейный объект
Количество этажей, в том числе подземных этажей:	-, в том числе подземных 0
Год ввода в эксплуатацию по завершении строительства:	данные отсутствуют
Год завершения строительства:	данные отсутствуют
Кадастровая стоимость, руб.:	8943.5
Кадастровые номера иных объектов недвижимости, в пределах которых расположен объект недвижимости:	данные отсутствуют
Кадастровые номера помещений, машино-мест, расположенных в здании или сооружении:	данные отсутствуют
Виды разрешенного использования:	данные отсутствуют
Статус записи об объекте недвижимости:	Сведения об объекте недвижимости имеют статус "актуальные, ранее учтенные"
Особые отметки:	Право (ограничение права, обременение объекта недвижимости) зарегистрировано на объект недвижимости с назначением: тепловая сеть . Сведения для заполнения разделов: 4 - Описание местоположения объекта недвижимости, отсутствуют.
Получатель выписки:	Куляков Константин Борисович (представитель правообладателя), Правообладатель: УПРАВЛЕНИЕ ИМУЩЕСТВЕННЫХ И ЗЕМЕЛЬНЫХ ОТНОШЕНИЙ АДМИНИСТРАЦИИ ГОРОДА КОСТРОМЫ

полное наименование должности	подпись	инициалы, фамилия

М.П.

Раздел 2

Выписка из Единого государственного реестра недвижимости об основных характеристиках и зарегистрированных правах на объект недвижимости

Сведения о зарегистрированных правах

Сооружение			
вид объекта недвижимости			
Лист №1 Раздел 2	Всего листов раздела 2: 1	Всего разделов: 2	Всего листов выписки: 2

11 марта 2019г.	
Кадастровый номер:	44:27:000000:13316

1	Правообладатель (правообладатели):	1.1	Муниципальное унитарное предприятие города Костромы "Городские сети", ИНН: 4401099890
2	Вид, номер и дата государственной регистрации права:	2.1	Хозяйственное ведение 44:27:000000:13316-44/012/2019-3 11.03.2019 08:00:32
3	Документы-основания	3.1	Постановление Администрации города Костромы "О закреплении имущества за муниципальным унитарным предприятием города Костромы "Городские сети" на праве хозяйственного ведения", № 1446, Выдан 07.08.2009 Администрация города Костромы Акт о приеме-передаче здания(сооружения), № 2, Выдан 07.08.2009 Комитет по управлению городскими землями и муниципальным имуществом Администрации города Костромы
4	Ограничение прав и обременение объекта недвижимости:	не зарегистрировано	
1	Правообладатель (правообладатели):	1.2	Муниципальное образование городской округ г.Кострома
2	Вид, номер и дата государственной регистрации права:	2.2	Собственность 44-01.27-45.2004-634 16.03.2004 00:00:00
3	Документы-основания	3.2	Постановление Главы Администрации Костромской области, № 763, Выдан 12.11.1997
4	Ограничение прав и обременение объекта недвижимости:	не зарегистрировано	
5	Сведения о наличии решения об изъятии объекта недвижимости для государственных и муниципальных нужд:	данные отсутствуют	
6	Сведения об осуществлении государственной регистрации сделки, права, ограничения права без необходимого в силу закона согласия третьего лица, органа:	данные отсутствуют	

полное наименование должности	подпись	инициалы, фамилия

М.П.

Управление Федеральной службы государственной регистрации, кадастра и картографии по Костромской области

полное наименование органа регистрации прав

Выписка из Единого государственного реестра недвижимости об основных характеристиках и зарегистрированных правах на объект недвижимости

Сведения об основных характеристиках объекта недвижимости

В Единый государственный реестр недвижимости внесены следующие сведения:

Раздел 1 Лист 1

Сооружение вид объекта недвижимости			
Лист №1 Раздел 1	Всего листов раздела 1: 1	Всего разделов: 2	Всего листов выписки: 2

11 марта 2019г.	
Кадастровый номер:	44:27:040644:248
Номер кадастрового квартала:	44:27:040644
Дата присвоения кадастрового номера:	28.11.2011
Ранее присвоенный государственный учетный номер:	Инвентарный номер 0427-01; Инвентарный номер 0427/01; Условный номер 44:27:00:00000:0427/01
Адрес:	Костромская область, г. Кострома, ул. Советская, к д. 97 (II) очередь)
Основная характеристика (для сооружения):	тип: протяженность; значение: 41; единица измерения: в метрах
Назначение:	тепловая сеть
Наименование:	тепловая сеть
Количество этажей, в том числе подземных этажей:	-, в том числе подземных 0
Год ввода в эксплуатацию по завершении строительства:	2002
Год завершения строительства:	данные отсутствуют
Кадастровая стоимость, руб.:	8943.5
Кадастровые номера иных объектов недвижимости, в пределах которых расположен объект недвижимости:	данные отсутствуют
Кадастровые номера помещений, машино-мест, расположенных в здании или сооружении:	данные отсутствуют
Виды разрешенного использования:	данные отсутствуют
Статус записи об объекте недвижимости:	Сведения об объекте недвижимости имеют статус "актуальные, ранее учтенные"
Особые отметки:	Сведения для заполнения разделов: 4 - Описание местоположения объекта недвижимости, отсутствуют.
Получатель выписки:	Куликов Константин Борисович (представитель правообладателя), Правообладатель: УПРАВЛЕНИЕ ИМУЩЕСТВЕННЫХ И ЗЕМЕЛЬНЫХ ОТНОШЕНИЙ АДМИНИСТРАЦИИ ГОРОДА КОСТРОМЫ

полное наименование должности	подпись	инициалы, фамилия

М.П.

Раздел 2

Выписка из Единого государственного реестра недвижимости об основных характеристиках и зарегистрированных правах на объект недвижимости

Сведения о зарегистрированных правах

Сооружение вид объекта недвижимости			
Лист №1 Раздел 2	Всего листов раздела 2: 1	Всего разделов: 2	Всего листов выписки: 2

11 марта 2019г.	
Кадастровый номер:	44:27:040644:248

1	Правообладатель (правообладатели):	1.1	Муниципальное унитарное предприятие города Костромы "Городские сети", ИНН: 4401099890
2	Вид, номер и дата государственной регистрации права:	2.1	Хозяйственное ведение 44:27:040644:248-44/012/2019-1 11.03.2019 13:07:29
3	Документы-основания	3.1	Постановление Администрации города Костромы "О закреплении имущества за муниципальным унитарным предприятием города Костромы "Городские сети" на праве хозяйственного ведения", № 1446, Выдан 07.08.2009 Администрация города Костромы Акт о приеме-передаче здания(сооружения), № 2, Выдан 07.08.2009 Комитет по управлению городскими землями и муниципальным имуществом Администрации города Костромы
4	Ограничение прав и обременение объекта недвижимости:	не зарегистрировано	
1	Правообладатель (правообладатели):	1.2	Муниципальное образование городской округ город Кострома
2	Вид, номер и дата государственной регистрации права:	2.2	Собственность 44-01.27-138.2002-109 17.01.2003 00:00:00
3	Документы-основания	3.2	Договор передачи имущества, Выдан 10.10.2002
4	Ограничение прав и обременение объекта недвижимости:	не зарегистрировано	
5	Сведения о наличии решения об изъятии объекта недвижимости для государственных и муниципальных нужд:	данные отсутствуют	
6	Сведения об осуществлении государственной регистрации сделки, права, ограничения права без необходимого в силу закона согласия третьего лица, органа:	данные отсутствуют	

полное наименование должности	подпись	инициалы, фамилия

М.П.

Управление Федеральной службы государственной регистрации, кадастра и картографии по Костромской области
полное наименование органа регистрации прав

Выписка из Единого государственного реестра недвижимости об основных характеристиках и зарегистрированных правах на объект недвижимости

Сведения об основных характеристиках объекта недвижимости

В Единый государственный реестр недвижимости внесены следующие сведения:

Раздел 1 Лист 1

Сооружение вид объекта недвижимости			
Лист №1 Раздел 1	Всего листов раздела 1: 1	Всего разделов: 2	Всего листов выписки: 2

6 марта 2019г.	
Кадастровый номер:	44:27:000000:13335
Номер кадастрового квартала:	44:27:000000
Дата присвоения кадастрового номера:	15.12.2013
Ранее присвоенный государственный учетный номер:	Инвентарный номер 0673/01; Условный номер 44:27/2:01.33566
Адрес:	Костромская обл., г.Кострома, ул. Советская, Тепловая сеть от ЦТП ул.Советская, 77
Основная характеристика (для сооружения):	данные отсутствуют
Назначение:	Нежилое
Наименование:	линейный объект
Количество этажей, в том числе подземных этажей:	данных не имеет, в том числе подземных 0
Год ввода в эксплуатацию по завершении строительства:	данные отсутствуют
Год завершения строительства:	данные отсутствуют
Кадастровая стоимость, руб.:	8943.5
Кадастровые номера иных объектов недвижимости, в пределах которых расположен объект недвижимости:	данные отсутствуют
Кадастровые номера помещений, машино-мест, расположенных в здании или сооружении:	данные отсутствуют
Виды разрешенного использования:	данные отсутствуют
Статус записи об объекте недвижимости:	Сведения об объекте недвижимости имеют статус "актуальные, ранее учтенные"
Особые отметки:	Право (ограничение права, обременение объекта недвижимости) зарегистрировано на объект недвижимости с назначением: тепловая сеть . Сведения для заполнения разделов: 4 - Описание местоположения объекта недвижимости, отсутствуют.
Получатель выписки:	Куликов Константин Борисович (представитель правообладателя), Правообладатель: УПРАВЛЕНИЕ ИМУЩЕСТВЕННЫХ И ЗЕМЕЛЬНЫХ ОТНОШЕНИЙ АДМИНИСТРАЦИИ ГОРОДА КОСТРОМЫ

полное наименование должности	подпись	инициалы, фамилия

М.П.

Раздел 2

Выписка из Единого государственного реестра недвижимости об основных характеристиках и зарегистрированных правах на объект недвижимости

Сведения о зарегистрированных правах

Сооружение вид объекта недвижимости			
Лист №1 Раздел 2	Всего листов раздела 2: 1	Всего разделов: 2	Всего листов выписки: 2

6 марта 2019г.	
Кадастровый номер:	44:27:000000:13335

1	Правообладатель (правообладатели):	1.1	Муниципальное унитарное предприятие гор. Костромы "Городские сети", ИНН: 4401099890
2	Вид, номер и дата государственной регистрации права:	2.1	Хозяйственное ведение 44:27:000000:13335-44/012/2019-3 06.03.2019 11:32:34
3	Документы-основания	3.1	Постановление, № 1446, Выдан 07.08.2009 Акт о приеме-передаче здания (сооружения), № 2, Выдан 07.08.2009
4	Ограничение прав и обременение объекта недвижимости	не зарегистрировано	
1	Правообладатель (правообладатели):	1.2	Муниципальное образование городской округ г.Кострома
2	Вид, номер и дата государственной регистрации права:	2.2	Собственность 44-01.27-36.2004-548 16.03.2004 00:00:00
3	Документы-основания	3.2	Постановление Главы администрации г.Костромы, № 534, Выдан 04.03.1994
4	Ограничение прав и обременение объекта недвижимости	не зарегистрировано	
5	Сведения о наличии решения об изъятии объекта недвижимости для государственных и муниципальных нужд:	данные отсутствуют	
6	Сведения об осуществлении государственной регистрации сделки, права, ограничения права без необходимого в силу закона согласия третьего лица, органа:	данные отсутствуют	

полное наименование должности	подпись	инициалы, фамилия

М.П.

328

Управление Федеральной службы государственной регистрации, кадастра и картографии по Костромской области

полное наименование органа регистрации прав

Выписка из Единого государственного реестра недвижимости об основных характеристиках и зарегистрированных правах на объект недвижимости

Сведения об основных характеристиках объекта недвижимости

В Единый государственный реестр недвижимости внесены следующие сведения:

Раздел 1 Лист 1

Сооружение			
вид объекта недвижимости			
Лист №1 Раздел 1	Всего листов раздела 1: 1	Всего разделов: 2	Всего листов выписки: 2

6 марта 2019г.	
Кадастровый номер:	44:27:000000:13343
Номер кадастрового квартала:	44:27:000000
Дата присвоения кадастрового номера:	15.12.2013
Ранее присвоенный государственный учетный номер:	Инвентарный номер IV-126; Условный номер 44:27:00:00000:IV-126
Адрес:	Костромская обл., г.Кострома, ул. Свердлова, Смоленская, Советская, Долматова
Основная характеристика (для сооружения):	тип: площадь; значение: 317.8; единица измерения: в квадратных метрах
Назначение:	Классификатор видов назначений объектов
Наименование:	линейный объект
Количество этажей, в том числе подземных этажей:	данные отсутствуют
Год ввода в эксплуатацию по завершении строительства:	данные отсутствуют
Год завершения строительства:	данные отсутствуют
Кадастровая стоимость, руб.:	8943.5
Кадастровые номера иных объектов недвижимости, в пределах которых расположен объект недвижимости:	данные отсутствуют
Кадастровые номера помещений, машино-мест, расположенных в здании или сооружении:	данные отсутствуют
Виды разрешенного использования:	данные отсутствуют
Статус записи об объекте недвижимости:	Сведения об объекте недвижимости имеют статус "актуальные, ранее учтенные"
Особые отметки:	Право (ограничение права, обременение объекта недвижимости) зарегистрировано на объект недвижимости с основной характеристикой: площадь 317.75 кв.м; назначением: тепловые сети . Сведения для заполнения разделов: 4 - Описание местоположения объекта недвижимости, отсутствуют.
Получатель выписки:	Куликов Константин Борисович (представитель правообладателя), Правообладатель: УПРАВЛЕНИЕ ИМУЩЕСТВЕННЫХ И ЗЕМЕЛЬНЫХ ОТНОШЕНИЙ АДМИНИСТРАЦИИ ГОРОДА КОСТРОМЫ

полное наименование должности	подпись	инициалы, фамилия

М.П.

Раздел 2

Выписка из Единого государственного реестра недвижимости об основных характеристиках и зарегистрированных правах на объект недвижимости

Сведения о зарегистрированных правах

Сооружение			
вид объекта недвижимости			
Лист №1 Раздел 2	Всего листов раздела 2: 1	Всего разделов: 2	Всего листов выписки: 2

6 марта 2019г.	
Кадастровый номер:	44:27:000000:13343

1	Правообладатель (правообладатели):	1.1	Муниципальное унитарное предприятие гор. Костромы "Городские сети", ИНН: 4401099890
2	Вид, номер и дата государственной регистрации права:	2.1	Хозяйственное ведение 44:27:000000:13343-44/012/2019-3 06.03.2019 18:33:23
3	Документы-основания	3.1	Постановление Администрации Костромской области, № 1446, Выдан 07.08.2009 Акт о приеме-передаче здания (сооружения), № 2, Выдан 07.08.2009
4	Ограничение прав и обременение объекта недвижимости:	не зарегистрировано	
1	Правообладатель (правообладатели):	1.2	Муниципальное образование городской округ город Кострома
2	Вид, номер и дата государственной регистрации права:	2.2	Собственность 44-01.27-98.2003-1340 15.10.2003 00:00:00
3	Документы-основания	3.2	Постановление Администрации г. Костромы, № 534, Выдан 04.03.1994
4	Ограничение прав и обременение объекта недвижимости:	не зарегистрировано	
5	Сведения о наличии решения об изъятии объекта недвижимости для государственных и муниципальных нужд:	данные отсутствуют	
6	Сведения об осуществлении государственной регистрации сделки, права, ограничения права без необходимого в силу закона согласия третьего лица, органа:	данные отсутствуют	

полное наименование должности	подпись	инициалы, фамилия

М.П.

329

Управление Федеральной службы государственной регистрации, кадастра и картографии по Костромской области

полное наименование органа регистрации прав

Выписка из Единого государственного реестра недвижимости об основных характеристиках и зарегистрированных правах на объект недвижимости

Сведения об основных характеристиках объекта недвижимости

В Единый государственный реестр недвижимости внесены следующие сведения:

Раздел 1 Лист 1

Сооружение			
вид объекта недвижимости			
Лист №1 Раздел 1	Всего листов раздела 1: 1	Всего разделов: 2	Всего листов выписки: 2

6 марта 2019г.			
Кадастровый номер:	44:27:040605:153		
Номер кадастрового квартала:	44:27:040605		
Дата присвоения кадастрового номера:	28.11.2011		
Ранее присвоенный государственный учетный номер:	Инвентарный номер IV-199; Условный номер 44:27:00:00000:IV-199		
Адрес:	Костромская область, г Кострома, ул Смоленская, к дому 23а		
Основная характеристика (для сооружения):	тип	значение	единица измерения
	площадь	419	в квадратных метрах
	протяженность	419	в метрах
Назначение:	Тепловые сети		
Наименование:	Тепловые сети		
Количество этажей, в том числе подземных этажей:	данные отсутствуют		
Год ввода в эксплуатацию по завершении строительства:	данные отсутствуют		
Год завершения строительства:	данные отсутствуют		
Кадастровая стоимость, руб.:	8943.5		
Кадастровые номера иных объектов недвижимости, в пределах которых расположен объект недвижимости:	44:27:040605:51		
Кадастровые номера помещений, машино-мест, расположенных в здании или сооружении:	данные отсутствуют		
Виды разрешенного использования:	данные отсутствуют		
Статус записи об объекте недвижимости:	Сведения об объекте недвижимости имеют статус "актуальные, ранее учтенные"		
Особые отметки:	Право (ограничение права, обременение объекта недвижимости) зарегистрировано на объект недвижимости с назначением: тепловая сеть; наименованием: линейный объект . Сведения для заполнения разделов: 4 - Описание местоположения объекта недвижимости, отсутствуют.		
Получатель выписки:	Куликов Константин Борисович (представитель правообладателя), Правообладатель: УПРАВЛЕНИЕ ИМУЩЕСТВЕННЫХ И ЗЕМЕЛЬНЫХ ОТНОШЕНИЙ АДМИНИСТРАЦИИ ГОРОДА КОСТРОМЫ		

полное наименование должности	подпись	инициалы, фамилия

М.П.

Раздел 2

Выписка из Единого государственного реестра недвижимости об основных характеристиках и зарегистрированных правах на объект недвижимости

Сведения о зарегистрированных правах

Сооружение			
вид объекта недвижимости			
Лист №1 Раздел 2	Всего листов раздела 2: 1	Всего разделов: 2	Всего листов выписки: 2

6 марта 2019г.			
Кадастровый номер:	44:27:040605:153		

1	Правообладатель (правообладатели):	1.1	Муниципальное унитарное предприятие гор. Костромы "Городские сети", ИНН: 4401099890
2	Вид, номер и дата государственной регистрации права:	2.1	Хозяйственное ведение 44:27:040605:153-44/012/2019-3 06.03.2019 11:15:34
3	Документы-основания	3.1	Постановление, № 1446, Выдан 07.08.2009 Акт о приеме-передаче здания (сооружения), № 2, Выдан 07.08.2009
4	Ограничение прав и обременение объекта недвижимости:	не зарегистрировано	
1	Правообладатель (правообладатели):	1.2	Муниципальное образование городской округ город Кострома
2	Вид, номер и дата государственной регистрации права:	2.2	Собственность 44-01.27-67.2003-516 09.06.2003 00:00:00
3	Документы-основания	3.2	Постановление Администрации г. Костромы, № 534, Выдан 04.03.1994
4	Ограничение прав и обременение объекта недвижимости:	не зарегистрировано	
5	Сведения о наличии решения об изъятии объекта недвижимости для государственных и муниципальных нужд:	данные отсутствуют	
6	Сведения об осуществлении государственной регистрации сделки, права, ограничения права без необходимого в силу закона согласия третьего лица, органа:	данные отсутствуют	

полное наименование должности	подпись	инициалы, фамилия

М.П.

330

Управление Федеральной службы государственной регистрации, кадастра и картографии по Костромской области

Полное наименование органа регистрации прав

Выписка из Единого государственного реестра недвижимости об основных характеристиках и зарегистрированных правах на объект недвижимости

Сведения об основных характеристиках объекта недвижимости

В Единый государственный реестр недвижимости внесены следующие сведения:

Раздел 1 Лист 1

Сооружение вид объекта недвижимости			
Лист №1 Раздел 1	Всего листов раздела 1: 1	Всего разделов: 2	Всего листов выписки: 2

5 марта 2019г.	
Кадастровый номер:	44:27:000000:13290
Номер кадастрового квартала:	44:27:000000
Дата присвоения кадастрового номера:	15.12.2013
Ранее присвоенный государственный учетный номер:	Инвентарный номер IV-198; Условный номер 44:27/2:01.33428
Адрес:	Костромская область, г Кострома, ул Смоленская, Советская, Энгельса, Войкова
Основная характеристика (для сооружения):	данные отсутствуют
Назначение:	Нежилое
Наименование:	тепловая сеть в квартале №115
Количество этажей, в том числе подземных этажей:	-, в том числе подземных 0
Год ввода в эксплуатацию по завершении строительства:	данные отсутствуют
Год завершения строительства:	данные отсутствуют
Кадастровая стоимость, руб.:	8943.5
Кадастровые номера иных объектов недвижимости, в пределах которых расположен объект недвижимости:	44:27:040601:64
Кадастровые номера помещений, машино-мест, расположенных в здании или сооружении:	данные отсутствуют
Виды разрешенного использования:	данные отсутствуют
Статус записи об объекте недвижимости:	Сведения об объекте недвижимости имеют статус "актуальные, ранее учтенные"
Особые отметки:	Право (ограничение права, обременение объекта недвижимости) зарегистрировано на объект недвижимости с назначением: тепловая сеть . Сведения для заполнения разделов: 4 - Описание местоположения объекта недвижимости, отсутствуют.
Получатель выписки:	Куликов Константин Борисович (представитель правообладателя), Правообладатель: УПРАВЛЕНИЕ ИМУЩЕСТВЕННЫХ И ЗЕМЕЛЬНЫХ ОТНОШЕНИЙ АДМИНИСТРАЦИИ ГОРОДА КОСТРОМЫ

полное наименование должности	подпись	инициалы, фамилия

М.П.

Раздел 2

Выписка из Единого государственного реестра недвижимости об основных характеристиках и зарегистрированных правах на объект недвижимости

Сведения о зарегистрированных правах

Сооружение вид объекта недвижимости			
Лист №1 Раздел 2	Всего листов раздела 2: 1	Всего разделов: 2	Всего листов выписки: 2

5 марта 2019г.	
Кадастровый номер:	44:27:000000:13290

1	Правообладатель (правообладатели):	1.1	Муниципальное унитарное предприятие гор. Костромы "Городские сети", ИНН: 4401099890
2	Вид, номер и дата государственной регистрации права:	2.1	Хозяйственное ведение 44:27:000000:13290-44/012/2019-3 05.03.2019 15:57:41
3	Документы-основания	3.1	Постановление Администрации города Костромы, № 1446, Выдан 07.08.2009
4	Ограничение прав и обременение объекта недвижимости:	не зарегистрировано	
1	Правообладатель (правообладатели):	1.2	Муниципальное образование городской округ г.Кострома
2	Вид, номер и дата государственной регистрации права:	2.2	Собственность 44-01.27-45.2004-621 17.03.2004 00:00:00
3	Документы-основания	3.2	Постановление Главы администрации г.Костромы, № 534, Выдан 04.03.1994 Акт приемки-передачи основных средств, Выдан 30.12.1997
4	Ограничение прав и обременение объекта недвижимости:	не зарегистрировано	
5	Сведения о наличии решения об изъятии объекта недвижимости для государственных и муниципальных нужд:	данные отсутствуют	
6	Сведения об осуществлении государственной регистрации сделки, права, ограничения права без необходимого в силу закона согласия третьего лица, органа:	данные отсутствуют	

полное наименование должности	подпись	инициалы, фамилия

М.П.

Управление Федеральной службы государственной регистрации, кадастра и картографии по Костромской области
полное наименование органа регистрации прав

Выписка из Единого государственного реестра недвижимости об основных характеристиках и зарегистрированных правах на объект недвижимости

Сведения об основных характеристиках объекта недвижимости

В Единый государственный реестр недвижимости внесены следующие сведения:

Раздел 1 Лист 1

Сооружение
вид объекта недвижимости

Лист №1 Раздел 1	Всего листов раздела 1: 1	Всего разделов: 2	Всего листов выписки: 3

11 марта 2019г.	
Кадастровый номер:	44:27:000000:13291
Номер кадастрового квартала:	44:27:000000
Дата присвоения кадастрового номера:	15.12.2013
Ранее присвоенный государственный учетный номер:	Инвентарный номер 1037/01; Условный номер 44:27/2:01.33439
Адрес:	Костромская область, г.Кострома, ул Смоленская, Советская,Войкова, Тепловая сеть в квартале №16
Основная характеристика (для сооружения):	данные отсутствуют
Назначение:	Нежилое
Наименование:	линейный объект
Количество этажей, в том числе подземных этажей:	-, в том числе подземных 0
Год ввода в эксплуатацию по завершении строительства:	данные отсутствуют
Год завершения строительства:	данные отсутствуют
Кадастровая стоимость, руб.:	8943.5
Кадастровые номера иных объектов недвижимости, в пределах которых расположен объект недвижимости:	данные отсутствуют
Кадастровые номера помещений, машино-мест, расположенных в здании или сооружении:	данные отсутствуют
Виды разрешенного использования:	данные отсутствуют
Статус записи об объекте недвижимости:	Сведения об объекте недвижимости имеют статус "актуальные, ранее учтенные"
Особые отметки:	Право (ограничение права, обременение объекта недвижимости) зарегистрировано на объект недвижимости с назначением: тепловая сеть . Сведения для заполнения разделов: 4 - Описание местоположения объекта недвижимости, отсутствуют.
Получатель выписки:	Куликов Константин Борисович (представитель правообладателя), Правообладатель: УПРАВЛЕНИЕ ИМУЩЕСТВЕННЫХ И ЗЕМЕЛЬНЫХ ОТНОШЕНИЙ АДМИНИСТРАЦИИ ГОРОДА КОСТРОМЫ

полное наименование должности	подпись	инициалы, фамилия

М.П.

Раздел 2

Выписка из Единого государственного реестра недвижимости об основных характеристиках и зарегистрированных правах на объект недвижимости

Сведения о зарегистрированных правах

Сооружение
вид объекта недвижимости

Лист №1 Раздел 2	Всего листов раздела 2: 2	Всего разделов: 2	Всего листов выписки: 3

11 марта 2019г.	
Кадастровый номер:	44:27:000000:13291

1	Правообладатель (правообладатели):	1.1	Муниципальное унитарное предприятие гор. Костромы "Городские сети", ИНН: 4401099890
2	Вид, номер и дата государственной регистрации права:	2.1	Хозяйственное ведение 44:27:000000:13291-44/012/2019-3 11.03.2019 12:02:54
3	Документы-основания	3.1	Постановление, № 1446, Выдан 07.08.2009 Акт о приеме-передаче здания (сооружения), № 2, Выдан 07.08.2009
4	Ограничение прав и обременение объекта недвижимости:	не зарегистрировано	
1	Правообладатель (правообладатели):	1.2	Муниципальное образование городской округ г.Кострома
2	Вид, номер и дата государственной регистрации права:	2.2	Собственность 44-01.27-41.2004-389 17.03.2004 00:00:00
3	Документы-основания	3.2	Постановление Администрации г.Костромы, № 3861, Выдан 06.12.1995 Акт приемки-передачи основных средств, Выдан 23.04.1996 Акт приемки-передачи основных средств, Выдан 20.05.1996 Акт приемки-передачи основных средств, № 1, Выдан 17.03.2004
4	Ограничение прав и обременение объекта недвижимости:	не зарегистрировано	

полное наименование должности	подпись	инициалы, фамилия

М.П.

332

Сооружение			
вид объекта недвижимости			
Лист №2 Раздел 2	Всего листов раздела 2: 2	Всего разделов: 2	Всего листов выписки: 3

11 марта 2019г.	
Кадастровый номер:	44:27:000000:13291

5	Сведения о наличии решения об изъятии объекта недвижимости для государственных и муниципальных нужд:	данные отсутствуют
6	Сведения об осуществлении государственной регистрации сделки, права, ограничения права без необходимого в силу закона согласия третьего лица, органа:	данные отсутствуют

полное наименование должности	подпись	инициалы, фамилия

М.П.

Управление Федеральной службы государственной регистрации, кадастра и картографии по Костромской области

полное наименование органа регистрации прав

Выписка из Единого государственного реестра недвижимости об основных характеристиках и зарегистрированных правах на объект недвижимости

Сведения об основных характеристиках объекта недвижимости

В Единый государственный реестр недвижимости внесены следующие сведения:

Раздел 1 Лист 1

Сооружение			
вид объекта недвижимости			
Лист №1 Раздел 1	Всего листов раздела 1: 1	Всего разделов: 2	Всего листов выписки: 2

11 марта 2019г.	
Кадастровый номер:	44:27:000000:13478
Номер кадастрового квартала:	44:27:000000
Дата присвоения кадастрового номера:	16.12.2013
Ранее присвоенный государственный учетный номер:	Инвентарный номер 1019/01; Условный номер 44:27/2:01.33433
Адрес:	Костромская обл., г.Кострома, ул. Сусанина Ивана, Войкова, Энгельса, Никитская
Основная характеристика (для сооружения):	данные отсутствуют
Назначение:	Нежилое
Наименование:	линейный объект
Количество этажей, в том числе подземных этажей:	-, в том числе подземных 0
Год ввода в эксплуатацию по завершении строительства:	данные отсутствуют
Год завершения строительства:	данные отсутствуют
Кадастровая стоимость, руб.:	8943.5
Кадастровые номера иных объектов недвижимости, в пределах которых расположен объект недвижимости:	данные отсутствуют
Кадастровые номера помещений, машино-мест, расположенных в здании или сооружении:	данные отсутствуют
Виды разрешенного использования:	данные отсутствуют
Статус записи об объекте недвижимости:	Сведения об объекте недвижимости имеют статус "актуальные, ранее учтенные"
Особые отметки:	Право (ограничение права, обременение объекта недвижимости) зарегистрировано на объект недвижимости с назначением: тепловая сеть . Сведения для заполнения разделов: 4 - Описание местоположения объекта недвижимости, отсутствуют.
Получатель выписки:	Куликов Константин Борисович (представитель правообладателя), Правообладатель: УПРАВЛЕНИЕ ИМУЩЕСТВЕННЫХ И ЗЕМЕЛЬНЫХ ОТНОШЕНИЙ АДМИНИСТРАЦИИ ГОРОДА КОСТРОМЫ

полное наименование должности	подпись	инициалы, фамилия

М.П.

Раздел 2

Выписка из Единого государственного реестра недвижимости об основных характеристиках и зарегистрированных правах на объект недвижимости

Сведения о зарегистрированных правах

Сооружение			
вид объекта недвижимости			
Лист №1 Раздел 2	Всего листов раздела 2: 1	Всего разделов: 2	Всего листов выписки: 2

11 марта 2019г.	
Кадастровый номер:	44:27:000000:13478

1	Правообладатель (правообладатели):	1.1	Муниципальное унитарное предприятие гор. Костромы "Городские сети", ИНН: 4401099890
2	Вид, номер и дата государственной регистрации права:	2.1	Хозяйственное ведение 44:27:000000:13478-44/012/2019-3 11.03.2019 12:12:39
3	Документы-основания	3.1	Постановление Администрации города Костромы, № 1446, Выдан 07.08.2009 Акт о приеме-передаче здания (сооружения), № 2, Выдан 07.08.2009
4	Ограничение прав и обременение объекта недвижимости:	не зарегистрировано	
1	Правообладатель (правообладатели):	1.2	Муниципальное образование городской округ г.Кострома
2	Вид, номер и дата государственной регистрации права:	2.2	Собственность 44-01.27-45.2004-627 12.03.2004 00:00:00
3	Документы-основания	3.2	Постановление Главы администрации г.Костромы, № 534, Выдан 04.03.1994
4	Ограничение прав и обременение объекта недвижимости:	не зарегистрировано	
5	Сведения о наличии решения об изъятии объекта недвижимости для государственных и муниципальных нужд:	данные отсутствуют	
6	Сведения об осуществлении государственной регистрации сделки, права, ограничения права без необходимого в силу закона согласия третьего лица, органа:	данные отсутствуют	

полное наименование должности	подпись	инициалы, фамилия

М.П.

333

Управление Федеральной службы государственной регистрации, кадастра и картографии по Костромской области
Полное наименование органа регистрации прав

Выписка из Единого государственного реестра недвижимости об основных характеристиках и зарегистрированных правах на объект недвижимости

Сведения об основных характеристиках объекта недвижимости

В Единый государственный реестр недвижимости внесены следующие сведения:

Раздел 1 Лист 1

Сооружение			
вид объекта недвижимости			
Лист №1 Раздел 1	Всего листов раздела 1: 1	Всего разделов: 2	Всего листов выписки: 2

7 марта 2019г.	
Кадастровый номер:	44:27:000000:14739
Номер кадастрового квартала:	44:27:000000
Дата присвоения кадастрового номера:	19.06.2014
Ранее присвоенный государственный учетный номер:	Инвентарный номер III-1349; Условный номер 44:27:00:00000:III-1349
Адрес:	Костромская обл., г.Кострома, ул. Свердлова, тепловая сеть от камеры 5ТК-22 к жилым домам №125, 125-а, 127, 127-а
Основная характеристика (для сооружения):	данные отсутствуют
Назначение:	Нежилое
Наименование:	линейный объект
Количество этажей, в том числе подземных этажей:	-, в том числе подземных 0
Год ввода в эксплуатацию по завершении строительства:	данные отсутствуют
Год завершения строительства:	данные отсутствуют
Кадастровая стоимость, руб.:	8943.5
Кадастровые номера иных объектов недвижимости, в пределах которых расположен объект недвижимости:	44:27:080423:32
Кадастровые номера помещений, машино-мест, расположенных в здании или сооружении:	данные отсутствуют
Виды разрешенного использования:	данные отсутствуют
Статус записи об объекте недвижимости:	Сведения об объекте недвижимости имеют статус "актуальные, ранее учтенные"
Особые отметки:	Право (ограничение права, обременение объекта недвижимости) зарегистрировано на объект недвижимости с назначением: тепловая сеть . Сведения для заполнения разделов: 4 - Описание местоположения объекта недвижимости, отсутствуют.
Получатель выписки:	Куликов Константин Борисович (представитель правообладателя), Правообладатель: УПРАВЛЕНИЕ ИМУЩЕСТВЕННЫХ И ЗЕМЕЛЬНЫХ ОТНОШЕНИЙ АДМИНИСТРАЦИИ ГОРОДА КОСТРОМЫ

полное наименование должности	подпись	инициалы, фамилия

М.П.

Раздел 2

Выписка из Единого государственного реестра недвижимости об основных характеристиках и зарегистрированных правах на объект недвижимости

Сведения о зарегистрированных правах

Сооружение			
вид объекта недвижимости			
Лист №1 Раздел 2	Всего листов раздела 2: 1	Всего разделов: 2	Всего листов выписки: 2

7 марта 2019г.	
Кадастровый номер:	44:27:000000:14739

1	Правообладатель (правообладатели):	1.1	Муниципальное унитарное предприятие города Костромы "Городские сети", ИНН: 4401099890
2	Вид, номер и дата государственной регистрации права:	2.1	Хозяйственное ведение 44:27:000000:14739-44/012/2019-3 07.03.2019 13:51:08
3	Документы-основания	3.1	Постановление, № 1446, Выдан 07.08.2009 Администрация города Костромы Акт о приеме-передаче здания (сооружения), № 2, Выдан 07.08.2009
4	Ограничение прав и обременение объекта недвижимости:	не зарегистрировано	
1	Правообладатель (правообладатели):	1.2	Муниципальное образование городской округ город Кострома
2	Вид, номер и дата государственной регистрации права:	2.2	Собственность 44-01.27-67.2003-520 09.06.2003 00:00:00
3	Документы-основания	3.2	Постановление Администрации г. Костромы, № 534, Выдан 04.03.1994
4	Ограничение прав и обременение объекта недвижимости:	не зарегистрировано	
5	Сведения о наличии решения об изъятии объекта недвижимости для государственных и муниципальных нужд:	данные отсутствуют	
6	Сведения об осуществлении государственной регистрации сделки, права, ограничения права без необходимого в силу закона согласия третьего лица, органа:	данные отсутствуют	

полное наименование должности	подпись	инициалы, фамилия

М.П.

Управление Федеральной службы государственной регистрации, кадастра и картографии по Костромской области
полное наименование органа регистрации прав

Выписка из Единого государственного реестра недвижимости об основных характеристиках и зарегистрированных правах на объект недвижимости

Сведения об основных характеристиках объекта недвижимости

В Единый государственный реестр недвижимости внесены следующие сведения:

Раздел 1 Лист 1

Сооружение вид объекта недвижимости			
Лист №1 Раздел 1	Всего листов раздела 1: 1	Всего разделов: 2	Всего листов выписки: 2

5 марта 2019г.			
Кадастровый номер:	44:27:000000:13342		
Номер кадастрового квартала:	44:27:000000		
Дата присвоения кадастрового номера:	15.12.2013		
Ранее присвоенный государственный учетный номер:	Инвентарный номер [1]-1432; Условный номер 44:27:00:00000:[1]-1432		
Адрес:	Костромская обл., г.Кострома, от камеры 5ТК-21 к домам №№5,9,129 по ул. Скворцова, ул. Свердлова		
Основная характеристика (для сооружения):	тип	значение	единица измерения
	площадь	322.9	в квадратных метрах
Назначение:	Нежилое		
Наименование:	Сооружение (тепловые сети от камеры 5ТК-21 к домам №№5,9,129)		
Количество этажей, в том числе подземных этажей:	-, в том числе подземных 0		
Год ввода в эксплуатацию по завершении строительства:	данные отсутствуют		
Год завершения строительства:	данные отсутствуют		
Кадастровая стоимость, руб.:	8943.5		
Кадастровые номера иных объектов недвижимости, в пределах которых расположен объект недвижимости:	44:27:080423:32		
Кадастровые номера помещений, машино-мест, расположенных в здании или сооружении:	данные отсутствуют		
Виды разрешенного использования:	данные отсутствуют		
Статус записи об объекте недвижимости:	Сведения об объекте недвижимости имеют статус "актуальные, ранее учтенные"		
Особые отметки:	Право (ограничение права, обременение объекта недвижимости) зарегистрировано на объект недвижимости с назначением: тепловая сеть . Сведения для заполнения разделов: 4 - Описание местоположения объекта недвижимости, отсутствуют.		
Получатель выписки:	Куликов Константин Борисович (представитель правообладателя), Правообладатель: УПРАВЛЕНИЕ ИМУЩЕСТВЕННЫХ И ЗЕМЕЛЬНЫХ ОТНОШЕНИЙ АДМИНИСТРАЦИИ ГОРОДА КОСТРОМЫ		

полное наименование должности	подпись	инициалы, фамилия

М.П.

Раздел 2

Выписка из Единого государственного реестра недвижимости об основных характеристиках и зарегистрированных правах на объект недвижимости

Сведения о зарегистрированных правах

Сооружение вид объекта недвижимости			
Лист №1 Раздел 2	Всего листов раздела 2: 1	Всего разделов: 2	Всего листов выписки: 2

5 марта 2019г.			
Кадастровый номер:	44:27:000000:13342		

1	Правообладатель (правообладатели):	1.1	Муниципальное унитарное предприятие города Костромы "Городские сети", ИНН: 4401099890
2	Вид, номер и дата государственной регистрации права:	2.1	Хозяйственное ведение 44:27:000000:13342-44/012/2019-3 05.03.2019 15:56:21
3	Документы-основания	3.1	Постановление, № 1446, Выдан 07.08.2009
4	Ограничение прав и обременение объекта недвижимости:		не зарегистрировано
1	Правообладатель (правообладатели):	1.2	Муниципальное образование городской округ город Кострома
2	Вид, номер и дата государственной регистрации права:	2.2	Собственность 44-01.27-67.2003-506 09.06.2003 00:00:00
3	Документы-основания	3.2	Постановление Администрации г. Костромы, № 534, Выдан 04.03.1994
4	Ограничение прав и обременение объекта недвижимости:		не зарегистрировано
5	Сведения о наличии решения об изъятии объекта недвижимости для государственных и муниципальных нужд:		данные отсутствуют
6	Сведения об осуществлении государственной регистрации сделки, права, ограничения права без необходимого в силу закона согласия третьего лица, органа:		данные отсутствуют

полное наименование должности	подпись	инициалы, фамилия

М.П.

335

Управление Федеральной службы государственной регистрации, кадастра и картографии по Костромской области
(полное наименование органа регистрации прав)

Выписка из Единого государственного реестра недвижимости об основных характеристиках и зарегистрированных правах на объект недвижимости

Сведения об основных характеристиках объекта недвижимости

В Единый государственный реестр недвижимости внесены следующие сведения:

Раздел 1 Лист 1

Сооружение вид объекта недвижимости			
Лист №1 Раздел 1	Всего листов раздела 1: 1	Всего разделов: 2	Всего листов выписки: 2

7 марта 2019г.	
Кадастровый номер:	44:27:000000:15881
Номер кадастрового квартала:	44:27:000000
Дата присвоения кадастрового номера:	29.08.2017
Ранее присвоенный государственный учетный номер:	Инвентарный номер III-1812; Условный номер 44:27/2:01.34151
Адрес:	Костромская область, г.Кострома, ул. Свердлова, 8 Марта, Мясницкая
Основная характеристика (для сооружения):	данные отсутствуют
Назначение:	Нежилое
Наименование:	Тепловая сеть в квартале №165
Количество этажей, в том числе подземных этажей:	-, в том числе подземных 0
Год ввода в эксплуатацию по завершении строительства:	данные отсутствуют
Год завершения строительства:	данные отсутствуют
Кадастровая стоимость, руб.:	не определена
Кадастровые номера иных объектов недвижимости, в пределах которых расположен объект недвижимости:	данные отсутствуют
Кадастровые номера помещений, машино-мест, расположенных в здании или сооружении:	данные отсутствуют
Виды разрешенного использования:	данные отсутствуют
Статус записи об объекте недвижимости:	Сведения об объекте недвижимости имеют статус "актуальные, ранее учтенные"
Особые отметки:	Право (ограничение права, обременение объекта недвижимости) зарегистрировано на объект недвижимости с назначением: тепловая сеть . Сведения для заполнения разделов: 4 - Описание местоположения объекта недвижимости, отсутствуют.
Получатель выписки:	Куликов Константин Борисович (представитель правообладателя), Правообладатель: УПРАВЛЕНИЕ ИМУЩЕСТВЕННЫХ И ЗЕМЕЛЬНЫХ ОТНОШЕНИЙ АДМИНИСТРАЦИИ ГОРОДА КОСТРОМЫ

полное наименование должности	подпись	инициалы, фамилия

М.П.

Раздел 2

Выписка из Единого государственного реестра недвижимости об основных характеристиках и зарегистрированных правах на объект недвижимости

Сведения о зарегистрированных правах

Сооружение вид объекта недвижимости			
Лист №1 Раздел 2	Всего листов раздела 2: 1	Всего разделов: 2	Всего листов выписки: 2

7 марта 2019г.	
Кадастровый номер:	44:27:000000:15881

1	Правообладатель (правообладатели):	1.1	Муниципальное унитарное предприятие города Костромы "Городские сети", ИНН: 4401099890
2	Вид, номер и дата государственной регистрации права:	2.1	Хозяйственное ведение 44:27:000000:15881-44/012/2019-3 07.03.2019 13:43:42
3	Документы-основания	3.1	Постановление, № 1446, Выдан 07.08.2009 Акт о приеме-передаче здания (сооружения), № 2, Выдан 07.08.2009
4	Ограничение прав и обременение объекта недвижимости:	не зарегистрировано	
1	Правообладатель (правообладатели):	1.2	Муниципальное образование городской округ г.Кострома
2	Вид, номер и дата государственной регистрации права:	2.2	Собственность 44-01.27-36.2004-782 08.04.2004 00:00:00
3	Документы-основания	3.2	Постановление Главы администрации г.Костромы, № 534, Выдан 04.03.1994 Постановление Администрации г.Костромы, № 3861, Выдан 06.12.1995
4	Ограничение прав и обременение объекта недвижимости:	не зарегистрировано	
5	Сведения о наличии решения об изъятии объекта недвижимости для государственных и муниципальных нужд:	данные отсутствуют	
6	Сведения об осуществлении государственной регистрации сделки, права, ограничения права без необходимого в силу закона согласия третьего лица, органа:	данные отсутствуют	

полное наименование должности	подпись	инициалы, фамилия

М.П.

Управление Федеральной службы государственной регистрации, кадастра и картографии по Костромской области
полное наименование органа регистрации прав

Выписка из Единого государственного реестра недвижимости об основных характеристиках и зарегистрированных правах на объект недвижимости

Сведения об основных характеристиках объекта недвижимости

В Единый государственный реестр недвижимости внесены следующие сведения:

Раздел 1 Лист 1

Сооружение вид объекта недвижимости			
Лист №1 Раздел 1	Всего листов раздела 1: 1	Всего разделов: 2	Всего листов выписки: 2

11 марта 2019г.			
Кадастровый номер:	44:27:000000:2000		
Номер кадастрового квартала:	44:27:000000		
Дата присвоения кадастрового номера:	28.11.2011		
Ранее присвоенный государственный учетный номер:	Инвентарный номер IV-153; Условный номер 744:27:00:00000:IV-153		
Адрес:	Костромская область, г Кострома, ул Терешковой, ул Симановского, ул Ерохова		
Основная характеристика (для сооружения):	тип	значение	единица измерения
	протяженность	585	в метрах
Назначение:	Теплоснабжение		
Наименование:	Тепловые сети в квартале №66		
Количество этажей, в том числе подземных этажей:	-, в том числе подземных 0		
Год ввода в эксплуатацию по завершении строительства:	1964		
Год завершения строительства:	данные отсутствуют		
Кадастровая стоимость, руб.:	8943.5		
Кадастровые номера иных объектов недвижимости, в пределах которых расположен объект недвижимости:	данные отсутствуют		
Кадастровые номера помещений, машино-мест, расположенных в здании или сооружении:	данные отсутствуют		
Виды разрешенного использования:	данные отсутствуют		
Статус записи об объекте недвижимости:	Сведения об объекте недвижимости имеют статус "актуальные, ранее учтенные"		
Особые отметки:	Право (ограничение права, обременение объекта недвижимости) зарегистрировано на объект недвижимости с основной характеристикой: площадь 215.3 кв.м; назначением: тепловая сеть; наименованием: Сооружение-тепловые сети в квартале №66 . Сведения для заполнения разделов: 4 - Описание местоположения объекта недвижимости, отсутствуют.		
Получатель выписки:	Куликов Константин Борисович (представитель правообладателя), Правообладатель: УПРАВЛЕНИЕ ИМУЩЕСТВЕННЫХ И ЗЕМЕЛЬНЫХ ОТНОШЕНИЙ АДМИНИСТРАЦИИ ГОРОДА КОСТРОМЫ		

полное наименование должности	подпись	инициалы, фамилия

М.П.

Раздел 2

Выписка из Единого государственного реестра недвижимости об основных характеристиках и зарегистрированных правах на объект недвижимости

Сведения о зарегистрированных правах

Сооружение вид объекта недвижимости			
Лист №1 Раздел 2	Всего листов раздела 2: 1	Всего разделов: 2	Всего листов выписки: 2

11 марта 2019г.			
Кадастровый номер:	44:27:000000:2000		

1	Правообладатель (правообладатели):	1.1	Муниципальное унитарное предприятие города Костромы "Городские сети", ИНН: 4401099890
2	Вид, номер и дата государственной регистрации права:	2.1	Хозяйственное ведение 44:27:000000:2000-44/012/2019-2 11.03.2019 11:35:54
3	Документы-основания	3.1	Постановление, № 1446, Выдан 07.08.2009 Акт о приеме-передаче здания (сооружения), № 2, Выдан 07.08.2009
4	Ограничение прав и обременение объекта недвижимости:	не зарегистрировано	
1	Правообладатель (правообладатели):	1.2	Муниципальное образование городской округ город Кострома
2	Вид, номер и дата государственной регистрации права:	2.2	Собственность 44-01.27-97.2003-716 05.08.2003 00:00:00
3	Документы-основания	3.2	Постановление Главы администрации г.Костромы, № 534, Выдан 04.03.1994
4	Ограничение прав и обременение объекта недвижимости:	не зарегистрировано	
5	Сведения о наличии решения об изъятии объекта недвижимости для государственных и муниципальных нужд:	данные отсутствуют	
6	Сведения об осуществлении государственной регистрации сделки, права, ограничения права без необходимого в силу закона согласия третьего лица, органа:	данные отсутствуют	

полное наименование должности	подпись	инициалы, фамилия

М.П.

337

Управление Федеральной службы государственной регистрации, кадастра и картографии по Костромской области

полное наименование органа регистрации прав

Выписка из Единого государственного реестра недвижимости об основных характеристиках и зарегистрированных правах на объект недвижимости

Сведения об основных характеристиках объекта недвижимости

В Единый государственный реестр недвижимости внесены следующие сведения:

Раздел 1 Лист 1

Сооружение			
вид объекта недвижимости			
Лист №1 Раздел 1	Всего листов раздела 1: 1	Всего разделов: 2	Всего листов выписки: 2

7 марта 2019г.	
Кадастровый номер:	44:27:000000:13317
Номер кадастрового квартала:	44:27:000000
Дата присвоения кадастрового номера:	15.12.2013
Ранее присвоенный государственный учетный номер:	Инвентарный номер IV-145; Условный номер 44:27:00:00000:IV-145
Адрес:	Костромская область, г Кострома, Спасокукоцкого, Островского, Депутатская,, пр-т Текстильщиков, тепловая сеть в квартале №42
Основная характеристика (для сооружения):	данные отсутствуют
Назначение:	Нежилое
Наименование:	Сооружение (Тепловая сеть в квартале №42)
Количество этажей, в том числе подземных этажей:	-, в том числе подземных 0
Год ввода в эксплуатацию по завершении строительства:	данные отсутствуют
Год завершения строительства:	данные отсутствуют
Кадастровая стоимость, руб.:	8943.5
Кадастровые номера иных объектов недвижимости, в пределах которых расположен объект недвижимости:	данные отсутствуют
Кадастровые номера помещений, машино-мест, расположенных в здании или сооружении:	данные отсутствуют
Виды разрешенного использования:	данные отсутствуют
Статус записи об объекте недвижимости:	Сведения об объекте недвижимости имеют статус "актуальные, ранее учтенные"
Особые отметки:	Сведения для заполнения разделов: 4 - Описание местоположения объекта недвижимости, отсутствуют.
Получатель выписки:	Куликов Константин Борисович (представитель правообладателя), Правообладатель: УПРАВЛЕНИЕ ИМУЩЕСТВЕННЫХ И ЗЕМЕЛЬНЫХ ОТНОШЕНИЙ АДМИНИСТРАЦИИ ГОРОДА КОСТРОМЫ

полное наименование должности	подпись	инициалы, фамилия

М.П.

Раздел 2

Выписка из Единого государственного реестра недвижимости об основных характеристиках и зарегистрированных правах на объект недвижимости

Сведения о зарегистрированных правах

Сооружение			
вид объекта недвижимости			
Лист №1 Раздел 2	Всего листов раздела 2: 1	Всего разделов: 2	Всего листов выписки: 2

7 марта 2019г.	
Кадастровый номер:	44:27:000000:13317

1	Правообладатель (правообладатели):	1.1	МУНИЦИПАЛЬНОЕ УНИТАРНОЕ ПРЕДПРИЯТИЕ ГОРОДА КОСТРОМЫ "ГОРОДСКИЕ СЕТИ", ИНН: 4401099890
2	Вид, номер и дата государственной регистрации права:	2.1	Хозяйственное ведение 44:27:000000:13317-44/012/2019-2 07.03.2019 12:13:44
3	Документы-основания	3.1	Постановление Администрации города Костромы "О закреплении имущества за муниципальным унитарным предприятием города Костромы "Городские сети" на праве хозяйственного ведения", № 1446, Выдан 07.08.2009
4	Ограничение прав и обременение объекта недвижимости:	не зарегистрировано	
1	Правообладатель (правообладатели):	1.2	Муниципальное образование городской округ город Кострома
2	Вид, номер и дата государственной регистрации права:	2.2	Собственность 44-01.27-97.2003-702 02.09.2003 00:00:00
3	Документы-основания	3.2	Постановление Администрации г. Костромы, № 534, Выдан 04.03.1994
4	Ограничение прав и обременение объекта недвижимости:	не зарегистрировано	
5	Сведения о наличии решения об изъятии объекта недвижимости для государственных и муниципальных нужд:	данные отсутствуют	
6	Сведения об осуществлении государственной регистрации сделки, права, ограничения права без необходимого в силу закона согласия третьего лица, органа:	данные отсутствуют	

полное наименование должности	подпись	инициалы, фамилия

М.П.

330

Управление Федеральной службы государственной регистрации, кадастра и картографии по Костромской области

Полное наименование органа регистрации прав

Выписка из Единого государственного реестра недвижимости об основных характеристиках и зарегистрированных правах на объект недвижимости

Сведения об основных характеристиках объекта недвижимости

В Единый государственный реестр недвижимости внесены следующие сведения:

Раздел 1 Лист 1

Сооружение			
вид объекта недвижимости			
Лист №1 Раздел 1	Всего листов раздела 1: 1	Всего разделов: 2	Всего листов выписки: 2

5 марта 2019г.	
Кадастровый номер:	44:27:000000:15602
Номер кадастрового квартала:	44:27:000000
Дата присвоения кадастрового номера:	24.05.2016
Ранее присвоенный государственный учетный номер:	Инвентарный номер 1050/01; Условный номер 44:27/2:01.33431
Адрес:	Костромская область, г Кострома, Тепловая сеть от тк-38 до тк-42 на стадионе "Спартак"
Основная характеристика (для сооружения):	тип: протяженность; значение: 156; единица измерения: в метрах
Назначение:	Нежилое
Наименование:	линейный объект
Количество этажей, в том числе подземных этажей:	-, в том числе подземных 0
Год ввода в эксплуатацию по завершении строительства:	данные отсутствуют
Год завершения строительства:	данные отсутствуют
Кадастровая стоимость, руб.:	не определена
Кадастровые номера иных объектов недвижимости, в пределах которых расположен объект недвижимости:	данные отсутствуют
Кадастровые номера помещений, машино-мест, расположенных в здании или сооружении:	данные отсутствуют
Виды разрешенного использования:	данные отсутствуют
Статус записи об объекте недвижимости:	Сведения об объекте недвижимости имеют статус "актуальные, ранее учтенные"
Особые отметки:	Право (ограничение права, обременение объекта недвижимости) зарегистрировано на объект недвижимости с назначением: тепловая сеть . Сведения для заполнения разделов: 4 - Описание местоположения объекта недвижимости, отсутствуют.
Получатель выписки:	Куликов Константин Борисович (представитель правообладателя), Правообладатель: УПРАВЛЕНИЕ ИМУЩЕСТВЕННЫХ И ЗЕМЕЛЬНЫХ ОТНОШЕНИЙ АДМИНИСТРАЦИИ ГОРОДА КОСТРОМЫ

полное наименование должности	подпись	инициалы, фамилия

М.П.

Раздел 2

Выписка из Единого государственного реестра недвижимости об основных характеристиках и зарегистрированных правах на объект недвижимости

Сведения о зарегистрированных правах

Сооружение			
вид объекта недвижимости			
Лист №1 Раздел 2	Всего листов раздела 2: 1	Всего разделов: 2	Всего листов выписки: 2

5 марта 2019г.	
Кадастровый номер:	44:27:000000:15602

1	Правообладатель (правообладатели):	1.1	Муниципальное унитарное предприятие города Костромы "Городские сети", ИНН: 4401099890
2	Вид, номер и дата государственной регистрации права:	2.1	Хозяйственное ведение 44:27:000000:15602-44/012/2019-3 05.03.2019 15:53:59
3	Документы-основания	3.1	Постановление, № 1446, Выдан 07.08.2009 Администрация города Костромы
4	Ограничение прав и обременение объекта недвижимости:	не зарегистрировано	
1	Правообладатель (правообладатели):	1.2	Муниципальное образование городской округ г.Кострома
2	Вид, номер и дата государственной регистрации права:	2.2	Собственность 44-01.27-45.2004-626 17.03.2004 00:00:00
3	Документы-основания	3.2	Постановление Главы администрации г.Костромы, № 534, Выдан 04.03.1994
4	Ограничение прав и обременение объекта недвижимости:	не зарегистрировано	
5	Сведения о наличии решения об изъятии объекта недвижимости для государственных и муниципальных нужд:	данные отсутствуют	
6	Сведения об осуществлении государственной регистрации сделки, права, ограничения права без необходимого в силу закона согласия третьего лица, органа:	данные отсутствуют	

полное наименование должности	подпись	инициалы, фамилия

М.П.

339

Управление Федеральной службы государственной регистрации, кадастра и картографии по Костромской области

полное наименование органа регистрации прав

Выписка из Единого государственного реестра недвижимости об основных характеристиках и зарегистрированных правах на объект недвижимости

Сведения об основных характеристиках объекта недвижимости

В Единый государственный реестр недвижимости внесены следующие сведения:

Раздел 1 Лист 1

Сооружение			
вид объекта недвижимости			
Лист №1 Раздел 1	Всего листов раздела 1: 1	Всего разделов: 2	Всего листов выписки: 2

7 марта 2019г.	
Кадастровый номер:	44:27:000000:14801
Номер кадастрового квартала:	44:27:000000
Дата присвоения кадастрового номера:	19.06.2014
Ранее присвоенный государственный учетный номер:	Инвентарный номер IV-1492; Условный номер 44:27/2:01.33446
Адрес:	Костромская обл., г.Кострома, ул., Старокаравaевская,Фестивальная,Глазковская 2-я, пр.Глазковский,пр.Кинешемское, Тепловая сеть от 2 тк-7
Основная характеристика (для сооружения):	данные отсутствуют
Назначение:	Нежилое
Наименование:	линейный объект
Количество этажей, в том числе подземных этажей:	-, в том числе подземных 0
Год ввода в эксплуатацию по завершении строительства:	данные отсутствуют
Год завершения строительства:	данные отсутствуют
Кадастровая стоимость, руб.:	8943.5
Кадастровые номера иных объектов недвижимости, в пределах которых расположен объект недвижимости:	данные отсутствуют
Кадастровые номера помещений, машино-мест, расположенных в здании или сооружении:	данные отсутствуют
Виды разрешенного использования:	данные отсутствуют
Статус записи об объекте недвижимости:	Сведения об объекте недвижимости имеют статус "актуальные, ранее учтенные"
Особые отметки:	Право (ограничение права, обременение объекта недвижимости) зарегистрировано на объект недвижимости с назначением: тепловая сеть . Сведения для заполнения разделов: 4 - Описание местоположения объекта недвижимости, отсутствуют.
Получатель выписки:	Куликов Константин Борисович (представитель правообладателя), Правообладатель: УПРАВЛЕНИЕ ИМУЩЕСТВЕННЫХ И ЗЕМЕЛЬНЫХ ОТНОШЕНИЙ АДМИНИСТРАЦИИ ГОРОДА КОСТРОМЫ

полное наименование должности	подпись	инициалы, фамилия

М.П.

Раздел 2

Выписка из Единого государственного реестра недвижимости об основных характеристиках и зарегистрированных правах на объект недвижимости

Сведения о зарегистрированных правах

Сооружение			
вид объекта недвижимости			
Лист №1 Раздел 2	Всего листов раздела 2: 1	Всего разделов: 2	Всего листов выписки: 2

7 марта 2019г.	
Кадастровый номер:	44:27:000000:14801

1	Правообладатель (правообладатели):	1.1	Муниципальное унитарное предприятие города Костромы "Городские сети", ИНН: 4401099890
2	Вид, номер и дата государственной регистрации права:	2.1	Хозяйственное ведение 44:27:000000:14801-44/012/2019-1 07.03.2019 13:48:38
3	Документы-основания	3.1	Постановление, № 1446, Выдан 07.08.2009 Акт о приеме-передаче здания (сооружения), № 2, Выдан 07.08.2009
4	Ограничение прав и обременение объекта недвижимости:	не зарегистрировано	
1	Правообладатель (правообладатели):	1.2	Муниципальное образование г.Кострома
2	Вид, номер и дата государственной регистрации права:	2.2	Собственность 44-01.27-36.2004-515 23.08.2004 00:00:00
3	Документы-основания	3.2	Постановление Главы администрации г.Костромы, № 534, Выдан 04.03.1994
4	Ограничение прав и обременение объекта недвижимости:	не зарегистрировано	
5	Сведения о наличии решения об изъятии объекта недвижимости для государственных и муниципальных нужд:	данные отсутствуют	
6	Сведения об осуществлении государственной регистрации сделки, права, ограничения права без необходимого в силу закона согласия третьего лица, органа:	данные отсутствуют	

полное наименование должности	подпись	инициалы, фамилия

М.П.

Управление Федеральной службы государственной регистрации, кадастра и картографии по Костромской области

Полное наименование органа регистрации прав

Выписка из Единого государственного реестра недвижимости об основных характеристиках и зарегистрированных правах на объект недвижимости

Сведения об основных характеристиках объекта недвижимости

В Единый государственный реестр недвижимости внесены следующие сведения:

Раздел 1 Лист 1

Сооружение вид объекта недвижимости			
Лист №1 Раздел 1	Всего листов раздела 1: 1	Всего разделов: 2	Всего листов выписки: 2

11 марта 2019г.			
Кадастровый номер:	44:27:000000:14208		
Номер кадастрового квартала:	44:27:000000		
Дата присвоения кадастрового номера:	19.03.2014		
Ранее присвоенный государственный учетный номер:	Инвентарный номер IV-138; Условный номер 44:27:00:00000:IV-138		
Адрес:	Костромская область, г Кострома, Симановского, Комсомольская, Козуева, Спасокукоцкого, Горького, Красноармейская, Тепловая сеть в кварталах №№ 33, 33а, 34		
Основная характеристика (для сооружения):	тип	значение	единица измерения
	площадь	1301.3	в квадратных метрах
Назначение:	Классификатор видов назначений объектов		
Наименование:	линейный объект		
Количество этажей, в том числе подземных этажей:	данные отсутствуют		
Год ввода в эксплуатацию по завершении строительства:	данные отсутствуют		
Год завершения строительства:	данные отсутствуют		
Кадастровая стоимость, руб.:	8943.5		
Кадастровые номера иных объектов недвижимости, в пределах которых расположен объект недвижимости:	данные отсутствуют		
Кадастровые номера помещений, машино-мест, расположенных в здании или сооружении:	данные отсутствуют		
Виды разрешенного использования:	данные отсутствуют		
Статус записи об объекте недвижимости:	Сведения об объекте недвижимости имеют статус "актуальные, ранее учтенные"		
Особые отметки:	Право (ограничение права, обременение объекта недвижимости) зарегистрировано на объект недвижимости с назначением: тепловые сети . Сведения для заполнения разделов: 4 - Описание местоположения объекта недвижимости, отсутствуют.		
Получатель выписки:	Куликов Константин Борисович (представитель правообладателя), Правообладатель: УПРАВЛЕНИЕ ИМУЩЕСТВЕННЫХ И ЗЕМЕЛЬНЫХ ОТНОШЕНИЙ АДМИНИСТРАЦИИ ГОРОДА КОСТРОМЫ		

полное наименование должности	подпись	инициалы, фамилия

М.П.

Раздел 2

Выписка из Единого государственного реестра недвижимости об основных характеристиках и зарегистрированных правах на объект недвижимости

Сведения о зарегистрированных правах

Сооружение вид объекта недвижимости			
Лист №1 Раздел 2	Всего листов раздела 2: 1	Всего разделов: 2	Всего листов выписки: 2

11 марта 2019г.			
Кадастровый номер:	44:27:000000:14208		

1	Правообладатель (правообладатели):	1.1	МУНИЦИПАЛЬНОЕ УНИТАРНОЕ ПРЕДПРИЯТИЕ ГОРОДА КОСТРОМЫ "ГОРОДСКИЕ СЕТИ", ИНН: 4401099890
2	Вид, номер и дата государственной регистрации права:	2.1	Хозяйственное ведение 44:27:000000:14208-44/012/2019-2 11.03.2019 12:20:48
3	Документы-основания	3.1	Постановление Администрации города Костромы "О закреплении имущества за муниципальным унитарным предприятием города Костромы "Городские сети" на праве хозяйственного ведения", № 1446, Выдан 07.08.2009
4	Ограничение прав и обременение объекта недвижимости:	не зарегистрировано	
1	Правообладатель (правообладатели):	1.2	Муниципальное образование городской округ город Кострома
2	Вид, номер и дата государственной регистрации права:	2.2	Собственность 44-01.27-97.2003-722 02.09.2003 00:00:00
3	Документы-основания	3.2	Постановление Администрации г. Костромы, № 534, Выдан 04.03.1994
4	Ограничение прав и обременение объекта недвижимости:	не зарегистрировано	
5	Сведения о наличии решения об изъятии объекта недвижимости для государственных и муниципальных нужд:	данные отсутствуют	
6	Сведения об осуществлении государственной регистрации сделки, права, ограничения права без необходимого в силу закона согласия третьего лица, органа:	данные отсутствуют	

полное наименование должности	подпись	инициалы, фамилия

М.П.

Управление Федеральной службы государственной регистрации, кадастра и картографии по Костромской области

полное наименование органа регистрации прав

Выписка из Единого государственного реестра недвижимости об основных характеристиках и зарегистрированных правах на объект недвижимости

Сведения об основных характеристиках объекта недвижимости

В Единый государственный реестр недвижимости внесены следующие сведения:

Раздел 1 Лист 1

Сооружение			
вид объекта недвижимости			
Лист №1 Раздел 1	Всего листов раздела 1: 1	Всего разделов: 2	Всего листов выписки: 2

7 марта 2019г.			
Кадастровый номер:	44:27:000000:3027		
Номер кадастрового квартала:	44:27:000000		
Дата присвоения кадастрового номера:	28.11.2011		
Ранее присвоенный государственный учетный номер:	Инвентарный номер IV-1214; Условный номер 44:27:00:00000:IV-1214		
Адрес:	Костромская область, г Кострома, мкр Паново		
Основная характеристика (для сооружения):	тип	значение	единица измерения
	протяженность	538	в метрах
Назначение:	Тепловая сеть от ЦТП №3		
Наименование:	Тепловая сеть от ЦТП №3		
Количество этажей, в том числе подземных этажей:	-, в том числе подземных 0		
Год ввода в эксплуатацию по завершении строительства:	1984		
Год завершения строительства:	данные отсутствуют		
Кадастровая стоимость, руб.:	8943.5		
Кадастровые номера иных объектов недвижимости, в пределах которых расположен объект недвижимости:	44:27:040712:53		
Кадастровые номера помещений, машино-мест, расположенных в здании или сооружении:	данные отсутствуют		
Виды разрешенного использования:	данные отсутствуют		
Статус записи об объекте недвижимости:	Сведения об объекте недвижимости имеют статус "актуальные, ранее учтенные"		
Особые отметки:	Право (ограничение права, обременение объекта недвижимости) зарегистрировано на объект недвижимости с назначением: нежилое; наименованием: линейный объект . Сведения для заполнения разделов: 4 - Описание местоположения объекта недвижимости, отсутствуют.		
Получатель выписки:	Куликов Константин Борисович (представитель правообладателя), Правообладатель: УПРАВЛЕНИЕ ИМУЩЕСТВЕННЫХ И ЗЕМЕЛЬНЫХ ОТНОШЕНИЙ АДМИНИСТРАЦИИ ГОРОДА КОСТРОМЫ		

полное наименование должности	подпись	инициалы, фамилия

М.П.

Раздел 2

Выписка из Единого государственного реестра недвижимости об основных характеристиках и зарегистрированных правах на объект недвижимости

Сведения о зарегистрированных правах

Сооружение			
вид объекта недвижимости			
Лист №1 Раздел 2	Всего листов раздела 2: 1	Всего разделов: 2	Всего листов выписки: 2

7 марта 2019г.			
Кадастровый номер:	44:27:000000:3027		

1	Правообладатель (правообладатели):	1.1	МУНИЦИПАЛЬНОЕ УНИТАРНОЕ ПРЕДПРИЯТИЕ ГОРОДА КОСТРОМЫ "ГОРОДСКИЕ СЕТИ", ИНН: 4401099890
2	Вид, номер и дата государственной регистрации права:	2.1	Хозяйственное ведение 44:27:000000:3027-44/012/2019-3 07.03.2019 12:30:21
3	Документы-основания	3.1	Постановление Администрации города Костромы "О закреплении имущества за муниципальным унитарным предприятием города Костромы "Городские сети" на праве хозяйственного ведения", № 1446, Выдан 07.08.2009
4	Ограничение прав и обременение объекта недвижимости:	не зарегистрировано	
1	Правообладатель (правообладатели):	1.2	Муниципальное образование городской округ город Кострома
2	Вид, номер и дата государственной регистрации права:	2.2	Собственность 44-01.27-97.2003-723 02.09.2003 00:00:00
3	Документы-основания	3.2	Постановление Администрации г. Костромы, № 534, Выдан 04.03.1994
4	Ограничение прав и обременение объекта недвижимости:	не зарегистрировано	
5	Сведения о наличии решения об изъятии объекта недвижимости для государственных и муниципальных нужд:	данные отсутствуют	
6	Сведения об осуществлении государственной регистрации сделки, права, ограничения права без необходимого в силу закона согласия третьего лица, органа:	данные отсутствуют	

полное наименование должности	подпись	инициалы, фамилия

М.П.

342

Управление Федеральной службы государственной регистрации, кадастра и картографии по Костромской области
полное наименование органа регистрации прав

Выписка из Единого государственного реестра недвижимости об основных характеристиках и зарегистрированных правах на объект недвижимости

Сведения об основных характеристиках объекта недвижимости

В Единый государственный реестр недвижимости внесены следующие сведения:

Раздел 1 Лист 1

Сооружение			
вид объекта недвижимости			
Лист №1 Раздел 1	Всего листов раздела 1: 1	Всего разделов: 2	Всего листов выписки: 2

5 марта 2019г.	
Кадастровый номер:	44:27:000000:13275

Номер кадастрового квартала:	44:27:000000
Дата присвоения кадастрового номера:	15.12.2013
Ранее присвоенный государственный учетный номер:	Инвентарный номер 1021/01; Условный номер 44:27:00:00000:1021/01
Адрес:	Костромская обл., г.Кострома, ул., Сусанина Ивана, Войкова, Свердлова
Основная характеристика (для сооружения):	данные отсутствуют
Назначение:	Нежилое
Наименование:	линейный объект
Количество этажей, в том числе подземных этажей:	-, в том числе подземных 0
Год ввода в эксплуатацию по завершении строительства:	данные отсутствуют
Год завершения строительства:	данные отсутствуют
Кадастровая стоимость, руб.:	8943.5
Кадастровые номера иных объектов недвижимости, в пределах которых расположен объект недвижимости:	данные отсутствуют
Кадастровые номера помещений, машино-мест, расположенных в здании или сооружении:	данные отсутствуют
Виды разрешенного использования:	данные отсутствуют
Статус записи об объекте недвижимости:	Сведения об объекте недвижимости имеют статус "актуальные, ранее учтенные"
Особые отметки:	Право (ограничение права, обременение объекта недвижимости) зарегистрировано на объект недвижимости с назначением: тепловая сеть . Сведения для заполнения разделов: 4 - Описание местоположения объекта недвижимости, отсутствуют.
Получатель выписки:	Куликов Константин Борисович (представитель правообладателя), Правообладатель: УПРАВЛЕНИЕ ИМУЩЕСТВЕННЫХ И ЗЕМЕЛЬНЫХ ОТНОШЕНИЙ АДМИНИСТРАЦИИ ГОРОДА КОСТРОМЫ

полное наименование должности	подпись	инициалы, фамилия

М.П.

Раздел 2

Выписка из Единого государственного реестра недвижимости об основных характеристиках и зарегистрированных правах на объект недвижимости

Сведения о зарегистрированных правах

Сооружение			
вид объекта недвижимости			
Лист №1 Раздел 2	Всего листов раздела 2: 1	Всего разделов: 2	Всего листов выписки: 2

5 марта 2019г.	
Кадастровый номер:	44:27:000000:13275

1	Правообладатель (правообладатели):	1.1	Муниципальное унитарное предприятие гор. Костромы "Городские сети", ИНН: 4401099890
2	Вид, номер и дата государственной регистрации права:	2.1	Хозяйственное ведение 44:27:000000:13275-44/012/2019-1 05.03.2019 15:59:34
3	Документы-основания	3.1	Постановление Администрации города Костромы, № 1446, Выдан 07.08.2009
4	Ограничение прав и обременение объекта недвижимости:	не зарегистрировано	
1	Правообладатель (правообладатели)	1.2	Муниципальное образование городской округ г.Кострома
2	Вид, номер и дата государственной регистрации права:	2.2	Собственность 44-01.27-36.2004-179 09.02.2004 00:00:00
3	Документы-основания	3.2	Постановление Главы администрации г.Костромы, № 534, Выдан 04.03.1994
4	Ограничение прав и обременение объекта недвижимости:	не зарегистрировано	
5	Сведения о наличии решения об изъятии объекта недвижимости для государственных и муниципальных нужд:	данные отсутствуют	
6	Сведения об осуществлении государственной регистрации сделки, права, ограничения права без необходимого в силу закона согласия третьего лица, органа:	данные отсутствуют	

полное наименование должности	подпись	инициалы, фамилия

М.П.

343

Управление Федеральной службы государственной регистрации, кадастра и картографии по Костромской области
Полное наименование органа регистрации прав

Выписка из Единого государственного реестра недвижимости об основных характеристиках и зарегистрированных правах на объект недвижимости

Сведения об основных характеристиках объекта недвижимости

В Единый государственный реестр недвижимости внесены следующие сведения:

Раздел 1 Лист 1

Сооружение вид объекта недвижимости			
Лист №1 Раздел 1	Всего листов раздела 1: 2	Всего разделов: 2	Всего листов выписки: 4

7 марта 2019г.			
Кадастровый номер:	44:27:000000:1123		
Номер кадастрового квартала:	44:27:000000		
Дата присвоения кадастрового номера:	28.11.2011		
Ранее присвоенный государственный учетный номер:	Инвентарный номер 1780_01; Инвентарный номер 1780/01; Условный номер 44-44-01/001/2009-330		
Адрес:	Костромская область, г Кострома, Тепловая сеть по улицам Новый быт, Рабочий проспект, Текстилей в квартале 86, 92		
Основная характеристика (для сооружения):	тип	значение	единица измерения
	протяженность	1439	в метрах
Назначение:	Тепловая сеть		
Наименование:	Тепловая сеть		
Количество этажей, в том числе подземных этажей:	данные отсутствуют		
Год ввода в эксплуатацию по завершении строительства:	1979		
Год завершения строительства:	данные отсутствуют		
Кадастровая стоимость, руб.:	8943.5		
Кадастровые номера иных объектов недвижимости, в пределах которых расположен объект недвижимости:	данные отсутствуют		
Кадастровые номера помещений, машино-мест, расположенных в здании или сооружении:	данные отсутствуют		
Виды разрешенного использования:	данные отсутствуют		
Статус записи об объекте недвижимости:	Сведения об объекте недвижимости имеют статус "актуальные, ранее учтенные"		
Особые отметки:	Право (ограничение права, обременение объекта недвижимости) зарегистрировано на объект недвижимости с назначением: Нежилое; наименованием: Тепловая сеть по ул.Новый Быт, Рабочий проспект, Текстилей . Сведения для заполнения разделов: 4 - Описание местоположения объекта недвижимости, отсутствуют.		

полное наименование должности	подпись	инициалы, фамилия

М.П.

Сооружение вид объекта недвижимости			
Лист №2 Раздел 1	Всего листов раздела 1: 2	Всего разделов: 2	Всего листов выписки: 4

7 марта 2019г.	
Кадастровый номер:	44:27:000000:1123

Получатель выписки:	Куликов Константин Борисович (представитель правообладателя), Правообладатель: УПРАВЛЕНИЕ ИМУЩЕСТВЕННЫХ И ЗЕМЕЛЬНЫХ ОТНОШЕНИЙ АДМИНИСТРАЦИИ ГОРОДА КОСТРОМЫ

полное наименование должности	подпись	инициалы, фамилия

М.П.

Выписка из Единого государственного реестра недвижимости об основных характеристиках и зарегистрированных правах на объект недвижимости

Сведения о зарегистрированных правах

Сооружение			
вид объекта недвижимости			
Лист №1 Раздел 2	Всего листов раздела 2: 2	Всего разделов: 2	Всего листов выписки: 4
7 марта 2019г.			
Кадастровый номер:	44:27:000000:1123		

1	Правообладатель (правообладатели):	1.1	Муниципальное унитарное предприятие города Костромы "Городские сети", ИНН: 4401099890
2	Вид, номер и дата государственной регистрации права:	2.1	Хозяйственное ведение 44:27:000000:1123-44/012/2019-1 07.03.2019 13:46:48
3	Документы-основания	3.1	Постановление Администрации города Костромы "О закреплении имущества за муниципальным унитарным предприятием города Костромы "Городские сети" на праве хозяйственного ведения", № 1446, Выдан 07.08.2009 Администрация города Костромы Акт о приеме-передаче здания(сооружения), № 2, Выдан 07.08.2009 Комитет по управлению городскими землями и муниципальным имуществом Администрации города Костромы
4	Ограничение прав и обременение объекта недвижимости:	не зарегистрировано	
1	Правообладатель (правообладатели):	1.2	Муниципальное образование городской округ город Кострома
2	Вид, номер и дата государственной регистрации права:	2.2	Собственность 44-44-01/001/2009-330 20.02.2009 00:00:00
3	Документы-основания	3.2	Постановление Администрации города Костромы, № 2089, Выдан 03.07.1995 Постановление Администрации города Костромы, № 1761, Выдан 14.06.1996 Постановление Администрации города Костромы, № 210, Выдан 28.01.1998
4	Ограничение прав и обременение объекта недвижимости:	не зарегистрировано	

полное наименование должности	подпись	инициалы, фамилия

М.П.

Сооружение			
вид объекта недвижимости			
Лист №2 Раздел 2	Всего листов раздела 2: 2	Всего разделов: 2	Всего листов выписки: 4
7 марта 2019г.			
Кадастровый номер:	44:27:000000:1123		

5	Сведения о наличии решения об изъятии объекта недвижимости для государственных и муниципальных нужд:	данные отсутствуют
6	Сведения об осуществлении государственной регистрации сделки, права, ограничения права без необходимого в силу закона согласия третьего лица, органа:	данные отсутствуют

полное наименование должности	подпись	инициалы, фамилия

М.П.

Управление Федеральной службы государственной регистрации, кадастра и картографии по Костромской области
полное наименование органа регистрации прав

Выписка из Единого государственного реестра недвижимости об основных характеристиках и зарегистрированных правах на объект недвижимости

Сведения об основных характеристиках объекта недвижимости

В Единый государственный реестр недвижимости внесены следующие сведения:

Раздел 1 Лист 1

Сооружение			
вид объекта недвижимости			
Лист №1 Раздел 1	Всего листов раздела 1: 1	Всего разделов: 2	Всего листов выписки: 4

11 марта 2019г.	
Кадастровый номер:	44:27:000000:14687
Номер кадастрового квартала:	44:27:000000
Дата присвоения кадастрового номера:	19.06.2014
Ранее присвоенный государственный учетный номер:	Инвентарный номер 2738/01; Условный номер 44-44-01/080/2009-496
Адрес:	Костромская область, г.Кострома, ш. Некрасовское, Береговая, Заречная
Основная характеристика (для сооружения):	данные отсутствуют
Назначение:	Нежилое
Наименование:	Тепловые сети по Некрасовскому шоссе, ул.Береговой, ул.Заречной
Количество этажей, в том числе подземных этажей:	данные отсутствуют
Год ввода в эксплуатацию по завершении строительства:	данные отсутствуют
Год завершения строительства:	данные отсутствуют
Кадастровая стоимость, руб.:	8943,5
Кадастровые номера иных объектов недвижимости, в пределах которых расположен объект недвижимости:	данные отсутствуют
Кадастровые номера помещений, машино-мест, расположенных в здании или сооружении:	данные отсутствуют
Виды разрешенного использования:	данные отсутствуют
Статус записи об объекте недвижимости:	Сведения об объекте недвижимости имеют статус "актуальные, ранее учтенные"
Особые отметки:	Сведения для заполнения разделов: 4 - Описание местоположения объекта недвижимости, отсутствуют.
Получатель выписки:	Куликов Константин Борисович (представитель правообладателя), Правообладатель: УПРАВЛЕНИЕ ИМУЩЕСТВЕННЫХ И ЗЕМЕЛЬНЫХ ОТНОШЕНИЙ АДМИНИСТРАЦИИ ГОРОДА КОСТРОМЫ

полное наименование должности	подпись	инициалы, фамилия

М.П.

Раздел 2

Выписка из Единого государственного реестра недвижимости об основных характеристиках и зарегистрированных правах на объект недвижимости

Сведения о зарегистрированных правах

Сооружение			
вид объекта недвижимости			
Лист №1 Раздел 2	Всего листов раздела 2: 3	Всего разделов: 2	Всего листов выписки: 4

11 марта 2019г.	
Кадастровый номер:	44:27:000000:14687

1	Правообладатель (правообладатели):	1.1	Муниципальное унитарное предприятие гор. Костромы "Городские сети", ИНН: 4401099890
2	Вид, номер и дата государственной регистрации права:	2.1	Хозяйственное ведение 44:27:000000:14687-44/012/2019-1 11.03.2019 12:16:33
3	Документы-основания	3.1	Постановление Администрации города Костромы, № 1446, Выдан 07.08.2009 Акт о приеме-передаче здания (сооружения), № 2, Выдан 07.08.2009
4	Ограничение прав и обременение объекта недвижимости:	не зарегистрировано	
1	Правообладатель (правообладатели):	1.2	Муниципальное образование городской округ город Кострома
2	Вид, номер и дата государственной регистрации права:	2.2	Собственность 44-44-01/080/2009-496 14.01.2010 00:00:00

полное наименование должности	подпись	инициалы, фамилия

М.П.

345

Сооружение			
вид объекта недвижимости			
Лист №2 Раздел 2	Всего листов раздела 2: 3	Всего разделов: 2	Всего листов выписки: 4

11 марта 2019г.	
Кадастровый номер:	44:27:000000:14687

3	Документы-основания	3.2	Акт приемки-передачи основных средств, № 35, Выдан 16.06.1995
			Акт приемки-передачи основных средств, № 31, Выдан 06.06.1995
			Акт приемки-передачи основных средств, № 28, Выдан 07.06.1995
			Акт приемки-передачи основных средств, № 30, Выдан 06.06.1995
			Акт приемки-передачи основных средств, № 29, Выдан 06.06.1995
			Акт приемки-передачи основных средств, № 27, Выдан 02.06.1995
			Акт приемки-передачи основных средств, № 26, Выдан 27.06.1995
			Акт приемки-передачи основных средств, № 34, Выдан 26.06.1995
			Акт приемки-передачи основных средств, № 20, Выдан 25.06.1995
			Акт приемки-передачи основных средств, № 19, Выдан 24.06.1995
			Акт приемки-передачи основных средств, № 18, Выдан 23.06.1995
			Акт приемки-передачи основных средств, № 17, Выдан 22.06.1995
			Акт приемки-передачи основных средств, № 13, Выдан 20.06.1995
			Акт приемки-передачи основных средств, № 15, Выдан 18.06.1995
			Акт приемки-передачи основных средств, № 25, Выдан 16.06.1995
			Акт приемки-передачи основных средств, № 24, Выдан 15.06.1995
			Акт приемки-передачи основных средств, № 23, Выдан 14.06.1995
			Акт приемки-передачи основных средств, № 22, Выдан 12.06.1995
			Акт приемки-передачи основных средств, № 16, Выдан 03.06.1995
			Акт приемки-передачи основных средств, № 11, Выдан 04.06.1995

полное наименование должности	подпись	инициалы, фамилия

М.П.

Сооружение			
вид объекта недвижимости			
Лист №3 Раздел 2	Всего листов раздела 2: 3	Всего разделов: 2	Всего листов выписки: 4

11 марта 2019г.	
Кадастровый номер:	44:27:000000:14687

4	Ограничение прав и обременение объекта недвижимости:	не зарегистрировано
5	Сведения о наличии решения об изъятии объекта недвижимости для государственных и муниципальных нужд:	данные отсутствуют
6	Сведения об осуществлении государственной регистрации сделки, права, ограничения права без необходимого в силу закона согласия третьего лица, органа:	данные отсутствуют

полное наименование должности	подпись	инициалы, фамилия

М.П.

Управление Федеральной службы государственной регистрации, кадастра и картографии по Костромской области
полное наименование органа регистрации прав

Выписка из Единого государственного реестра недвижимости об основных характеристиках и зарегистрированных правах на объект недвижимости

Сведения об основных характеристиках объекта недвижимости

В Единый государственный реестр недвижимости внесены следующие сведения:

Раздел 1 Лист 1

Сооружение вид объекта недвижимости			
Лист №1 Раздел 1	Всего листов раздела 1: 1	Всего разделов: 2	Всего листов выписки: 2

11 марта 2019г.	
Кадастровый номер:	44:27:000000:2011
Номер кадастрового квартала:	44:27:000000
Дата присвоения кадастрового номера:	28.11.2011
Ранее присвоенный государственный учетный номер:	Инвентарный номер III-1391; Условный номер 44-44-01/001/2009-327
Адрес:	Костромская область, г Кострома, ул Рабочая 5-я, пр-кт Рабочий
Основная характеристика (для сооружения):	тип: протяженность; значение: 120; единица измерения: в метрах
Назначение:	Тепловая сеть
Наименование:	Тепловая сеть
Количество этажей, в том числе подземных этажей:	данные отсутствуют
Год ввода в эксплуатацию по завершении строительства:	1979
Год завершения строительства:	данные отсутствуют
Кадастровая стоимость, руб.:	8943.5
Кадастровые номера иных объектов недвижимости, в пределах которых расположен объект недвижимости:	данные отсутствуют
Кадастровые номера помещений, машино-мест, расположенных в здании или сооружении:	данные отсутствуют
Виды разрешенного использования:	данные отсутствуют
Статус записи об объекте недвижимости:	Сведения об объекте недвижимости имеют статус "актуальные, ранее учтенные"
Особые отметки:	Право (ограничение права, обременение объекта недвижимости) зарегистрировано на объект недвижимости с назначением: Нежилое; наименованием: Тепловая сеть от К-55 к дому №4 по ул. 5-ой Рабочей и к дому №36 по Рабочему проспекту в квартале №93 . Сведения для заполнения разделов: 4 - Описание местоположения объекта недвижимости, отсутствуют.
Получатель выписки:	Куликов Константин Борисович (представитель правообладателя), Правообладатель: УПРАВЛЕНИЕ ИМУЩЕСТВЕННЫХ И ЗЕМЕЛЬНЫХ ОТНОШЕНИЙ АДМИНИСТРАЦИИ ГОРОДА КОСТРОМЫ

полное наименование должности	подпись	инициалы, фамилия

М.П.

Раздел 2

Выписка из Единого государственного реестра недвижимости об основных характеристиках и зарегистрированных правах на объект недвижимости

Сведения о зарегистрированных правах

Сооружение вид объекта недвижимости			
Лист №1 Раздел 2	Всего листов раздела 2: 1	Всего разделов: 2	Всего листов выписки: 2

11 марта 2019г.	
Кадастровый номер:	44:27:000000:2011

1	Правообладатель (правообладатели):	1.1	Муниципальное унитарное предприятие гор. Костромы "Городские сети", ИНН: 4401099890
2	Вид, номер и дата государственной регистрации права:	2.1	Хозяйственное ведение 44:27:000000:2011-44/012/2019-1 11.03.2019 11:25:58
3	Документы-основания	3.1	Постановление Администрации города Костромы, № 1446, Выдан 07.08.2009 Акт о приеме-передаче здания (сооружения), № 2, Выдан 07.08.2009
4	Ограничение прав и обременение объекта недвижимости:	не зарегистрировано	
1	Правообладатель (правообладатели):	1.2	Муниципальное образование городской округ город Кострома
2	Вид, номер и дата государственной регистрации права:	2.2	Собственность 44-44-01/001/2009-327 18.02.2009 00:00:00
3	Документы-основания	3.2	Постановление Администрации города Костромы, № 2089, Выдан 03.07.1995
4	Ограничение прав и обременение объекта недвижимости:	не зарегистрировано	
5	Сведения о наличии решения об изъятии объекта недвижимости для государственных и муниципальных нужд:	данные отсутствуют	
6	Сведения об осуществлении государственной регистрации сделки, права, ограничения права без необходимого в силу закона согласия третьего лица, органа:	данные отсутствуют	

полное наименование должности	подпись	инициалы, фамилия

М.П.

346

Управление Федеральной службы государственной регистрации, кадастра и картографии по Костромской области
полное наименование органа регистрации прав

Выписка из Единого государственного реестра недвижимости об основных характеристиках и зарегистрированных правах на объект недвижимости

Сведения об основных характеристиках объекта недвижимости

В Единый государственный реестр недвижимости внесены следующие сведения:

Раздел 1 Лист 1

Сооружение			
вид объекта недвижимости			
Лист №1 Раздел 1	Всего листов раздела 1: 1	Всего разделов: 2	Всего листов выписки: 2

7 марта 2019г.	
Кадастровый номер:	44:27:000000:13455
Номер кадастрового квартала:	44:27:000000
Дата присвоения кадастрового номера:	16.12.2013
Ранее присвоенный государственный учетный номер:	Инвентарный номер 2734/01; Условный номер 44-44-01/001/2009-324
Адрес:	Костромская область, г Кострома, ул. Ярославская
Основная характеристика (для сооружения):	данные отсутствуют
Назначение:	Нежилое
Наименование:	линейный объект (тепловая сеть от ТК-1 к домам №№ 37,37а,37б по ул.Ярославской)
Количество этажей, в том числе подземных этажей:	данные отсутствуют
Год ввода в эксплуатацию по завершении строительства:	данные отсутствуют
Год завершения строительства:	данные отсутствуют
Кадастровая стоимость, руб.:	8943.5
Кадастровые номера иных объектов недвижимости, в пределах которых расположен объект недвижимости:	данные отсутствуют
Кадастровые номера помещений, машино-мест, расположенных в здании или сооружении:	данные отсутствуют
Виды разрешенного использования:	данные отсутствуют
Статус записи об объекте недвижимости:	Сведения об объекте недвижимости имеют статус "актуальные, ранее учтенные"
Особые отметки:	Сведения для заполнения разделов: 4 - Описание местоположения объекта недвижимости, отсутствуют.
Получатель выписки:	Куликов Константин Борисович (представитель правообладателя), Правообладатель: УПРАВЛЕНИЕ ИМУЩЕСТВЕННЫХ И ЗЕМЕЛЬНЫХ ОТНОШЕНИЙ АДМИНИСТРАЦИИ ГОРОДА КОСТРОМЫ

полное наименование должности	подпись	инициалы, фамилия

М.П.

Раздел 2

Выписка из Единого государственного реестра недвижимости об основных характеристиках и зарегистрированных правах на объект недвижимости

Сведения о зарегистрированных правах

Сооружение			
вид объекта недвижимости			
Лист №1 Раздел 2	Всего листов раздела 2: 1	Всего разделов: 2	Всего листов выписки: 2

7 марта 2019г.	
Кадастровый номер:	44:27:000000:13455

1	Правообладатель (правообладатели):	1.1	Муниципальное унитарное предприятие города Костромы"Городские сети", ИНН: 4401099890
2	Вид, номер и дата государственной регистрации права:	2.1	Хозяйственное ведение 44:27:000000:13455-44/012/2019-1 07.03.2019 12:26:50
3	Документы-основания	3.1	Постановление Администрации города Костромы, № 1446, Выдан 07.08.2009
4	Ограничение прав и обременение объекта недвижимости	не зарегистрировано	
1	Правообладатель (правообладатели):	1.2	Муниципальное образование городской округ город Кострома
2	Вид, номер и дата государственной регистрации права:	2.2	Собственность 44-44-01/001/2009-324 18.02.2009 00:00:00
3	Документы-основания	3.2	Постановление Администрации города Костромы, № 2089, Выдан 03.07.1995 Акт приемки-передачи основных средств, Выдан 26.12.1995
4	Ограничение прав и обременение объекта недвижимости	не зарегистрировано	
5	Сведения о наличии решения об изъятии объекта недвижимости для государственных и муниципальных нужд:	данные отсутствуют	
6	Сведения об осуществлении государственной регистрации сделки, права, ограничения права без необходимого в силу закона согласия третьего лица, органа:	данные отсутствуют	

полное наименование должности	подпись	инициалы, фамилия

М.П.

Управление Федеральной службы государственной регистрации, кадастра и картографии по Костромской области
полное наименование органа регистрации прав

Выписка из Единого государственного реестра недвижимости об основных характеристиках и зарегистрированных правах на объект недвижимости

Сведения об основных характеристиках объекта недвижимости

В Единый государственный реестр недвижимости внесены следующие сведения:

Раздел 1 Лист 1

Сооружение
вид объекта недвижимости

Лист №1 Раздел 1	Всего листов раздела 1: 1	Всего разделов: 2	Всего листов выписки: 3

11 марта 2019г.	
Кадастровый номер:	44:27:000000:13216

Номер кадастрового квартала:	44:27:000000		
Дата присвоения кадастрового номера:	15.12.2013		
Ранее присвоенный государственный учетный номер:	Инвентарный номер 2732/01; Условный номер 44-44-01/001/2009-328		
Адрес:	Костромская область, г.Кострома, ул.7-я Рабочая, 8-я Рабочая		
Основная характеристика (для сооружений):	тип	значение	единица измерения
	протяженность	892	в метрах
Назначение:	Нежилое		
Наименование:	Тепловые сети в квартале №338		
Количество этажей, в том числе подземных этажей:	данные отсутствуют		
Год ввода в эксплуатацию по завершении строительства:	данные отсутствуют		
Год завершения строительства:	данные отсутствуют		
Кадастровая стоимость, руб.:	8943.5		
Кадастровые номера иных объектов недвижимости, в пределах которых расположен объект недвижимости:	данные отсутствуют		
Кадастровые номера помещений, машино-мест, расположенных в здании или сооружении:	данные отсутствуют		
Виды разрешенного использования:	данные отсутствуют		
Статус записи об объекте недвижимости:	Сведения об объекте недвижимости имеют статус "актуальные, ранее учтенные"		
Особые отметки:	Сведения для заполнения разделов: 4 - Описание местоположения объекта недвижимости, отсутствуют.		
Получатель выписки:	Куликов Константин Борисович (представитель правообладателя), Правообладатель: УПРАВЛЕНИЕ ИМУЩЕСТВЕННЫХ И ЗЕМЕЛЬНЫХ ОТНОШЕНИЙ АДМИНИСТРАЦИИ ГОРОДА КОСТРОМЫ		

полное наименование должности	подпись	инициалы, фамилия

М.П.

Раздел 2

Выписка из Единого государственного реестра недвижимости об основных характеристиках и зарегистрированных правах на объект недвижимости

Сведения о зарегистрированных правах

Сооружение
вид объекта недвижимости

Лист №1 Раздел 2	Всего листов раздела 2: 2	Всего разделов: 2	Всего листов выписки: 3

11 марта 2019г.	
Кадастровый номер:	44:27:000000:13216

1	Правообладатель (правообладатели):	1.1	Муниципальное унитарное предприятие г.Костромы «Городские сети», ИНН: 4401099890
2	Вид, номер и дата государственной регистрации права:	2.1	Хозяйственное ведение 44:27:000000:13216-44/012/2019-1 11.03.2019 12:35:13
3	Документы-основания	3.1	постановление о закреплении имущества за муниципальным унитарным предприятием г.Костромы "Городские сети" на праве хозяйственного ведения, № 1446, Выдан 07.08.2009 Администрация города Костромы
4	Ограничение прав и обременение объекта недвижимости:	не зарегистрировано	
1	Правообладатель (правообладатели):	1.2	Муниципальное образование городской округ город Кострома
2	Вид, номер и дата государственной регистрации права:	2.2	Собственность 44-44-01/001/2009-328 19.02.2009 00:00:00
3	Документы-основания	3.2	Постановление Администрации города Костромы, № 2089, Выдан 03.07.1995 Акт приемки-передачи средств, Выдан 01.06.1995 Акт приемки-передачи основных средств, Выдан 15.01.1998 Постановление Администрации города Костромы, № 210, Выдан 21.01.1998
4	Ограничение прав и обременение объекта недвижимости:	не зарегистрировано	

полное наименование должности	подпись	инициалы, фамилия

М.П.

Сооружение вид объекта недвижимости			
Лист №2 Раздел 2	Всего листов раздела 2: 2	Всего разделов: 2	Всего листов выписки: 3

11 марта 2019г.	
Кадастровый номер:	44:27:000000:13216

5	Сведения о наличии решения об изъятии объекта недвижимости для государственных и муниципальных нужд:	данные отсутствуют
6	Сведения об осуществлении государственной регистрации сделки, права, ограничения права без необходимого в силу закона согласия третьего лица, органа:	данные отсутствуют

полное наименование должности	подпись	инициалы, фамилия

М.П.

Филиал федерального государственного бюджетного учреждения "Федеральная кадастровая палата Федеральной службы государственной регистрации, кадастра и картографии" по Костромской области

полное наименование органа регистрации прав

Выписка из Единого государственного реестра недвижимости об объекте недвижимости

Сведения о характеристиках объекта недвижимости

На основании запроса от 21.03.2019, поступившего на рассмотрение 21.03.2019, сообщаем, что согласно записям Единого государственного реестра недвижимости:

Раздел 1 Лист 1

Сооружение			
вид объекта недвижимости			
Лист №1 Раздел 1	Всего листов раздела 1: 2	Всего разделов: 2	Всего листов выписки: 4

21 марта 2019г. № КУВИ-001/2019-6559838			
Кадастровый номер:	44:27:000000:2682		
Номер кадастрового квартала:	44:27:000000		
Дата присвоения кадастрового номера:	28.11.2011		
Ранее присвоенный государственный учетный номер:	Инвентарный номер 0151_01; Инвентарный номер 0151/01; Условный номер 44-44-01/006/2009-505		
Адрес:	Костромская область, г Кострома, п Красная Байдарка		
Основная характеристика (для сооружения):	тип	значение	единица измерения
	протяженность	2380	в метрах
Назначение:	Тепловая сеть		
Наименование:	Тепловая сеть		
Количество этажей, в том числе подземных этажей:	данные отсутствуют		
Год ввода в эксплуатацию по завершении строительства:	1979		
Год завершения строительства:	данные отсутствуют		
Кадастровая стоимость, руб.:	8943.5		
Кадастровые номера иных объектов недвижимости, в пределах которых расположен объект недвижимости:	данные отсутствуют		
Кадастровые номера помещений, машино-мест, расположенных в здании или сооружении:	данные отсутствуют		
Кадастровые номера объектов недвижимости, из которых образован объект недвижимости:	данные отсутствуют		
Кадастровые номера образованных объектов недвижимости:	данные отсутствуют		
Сведения о включении объекта недвижимости в состав предприятия как имущественного комплекса:	данные отсутствуют		
Сведения о включении объекта недвижимости в состав единого недвижимого комплекса:	данные отсутствуют		
Виды разрешенного использования:	данные отсутствуют		
Сведения о включении объекта недвижимости в реестр объектов культурного наследия:	данные отсутствуют		

полное наименование должности	подпись	инициалы, фамилия

М.П.

Лист 2

Сооружение			
вид объекта недвижимости			
Лист №2 Раздел 1	Всего листов раздела 1: 2	Всего разделов: 2	Всего листов выписки: 4

21 марта 2019г. № КУВИ-001/2019-6559838	
Кадастровый номер:	44:27:000000:2682
Сведения о кадастровом инженере:	данные отсутствуют
Статус записи об объекте недвижимости:	Сведения об объекте недвижимости имеют статус "актуальные, ранее учтенные"
Особые отметки:	Право (ограничение права, обременение объекта недвижимости) зарегистрировано на объект недвижимости с назначением: Нежилое; наименованием: Тепловые сети в пос. Красная Байдарка .
Получатель выписки:	Администрация города Костромы

полное наименование должности	подпись	инициалы, фамилия

М.П.

Выписка из Единого государственного реестра недвижимости об объекте недвижимости

Сведения о зарегистрированных правах

Сооружение			
вид объекта недвижимости			
Лист №1 Раздел 2	Всего листов раздела 2: 2	Всего разделов: 2	Всего листов выписки: 4

21 марта 2019г. № КУВИ-001/2019-6559838	
Кадастровый номер:	44:27:000000:2682

1	Правообладатель (правообладатели):	1.1	Муниципальное унитарное предприятие города Костромы "Городские сети", ИНН: 4401099890, ОГРН: 1094401002343, контактная информация: обл Костромская, г Кострома, ул Береговая, д 45, литера А
2	Вид, номер и дата государственной регистрации права:	2.1	Хозяйственное ведение 44:27:000000:2682-44/012/2019-1 08.02.2019 18:06:50
3	Ограничение прав и обременение объекта недвижимости:	не зарегистрировано	
1	Правообладатель (правообладатели):	1.2	Муниципальное образование городской округ город Кострома
2	Вид, номер и дата государственной регистрации права:	2.2	Собственность 44-44-01/006/2009-505 03.03.2009 00:00:00
3	Ограничение прав и обременение объекта недвижимости:	не зарегистрировано	
4	Договоры участия в долевом строительстве:	не зарегистрировано	
5	Заявленные в судебном порядке права требования:	данные отсутствуют	
6	Сведения о возражении в отношении зарегистрированного права:	данные отсутствуют	
7	Сведения о наличии решения об изъятии объекта недвижимости для государственных и муниципальных нужд:	данные отсутствуют	
8	Сведения о невозможности государственной регистрации без личного участия правообладателя или его законного представителя:	данные отсутствуют	
9	Правопритязания и сведения о наличии поступивших, но не рассмотренных заявлений о проведении государственной регистрации права (перехода, прекращения права), ограничения права или обременения объекта недвижимости, сделки в отношении объекта недвижимости	представлены документы на государственную регистрацию: Государственная регистрация прав без одновременного государственного кадастрового учета (при наличии в ЕГРН сведений об объекте недвижимого имущества)	

полное наименование должности	подпись	инициалы, фамилия

М.П.

Сооружение			
вид объекта недвижимости			
Лист №2 Раздел 2	Всего листов раздела 2: 2	Всего разделов: 2	Всего листов выписки: 4

21 марта 2019г. № КУВИ-001/2019-6559838	
Кадастровый номер:	44:27:000000:2682

10	Сведения об осуществлении государственной регистрации сделки, права, ограничения права без необходимого в силу закона согласия третьего лица, органа:	данные отсутствуют

полное наименование должности	подпись	инициалы, фамилия

М.П.

Управление Федеральной службы государственной регистрации, кадастра и картографии по Костромской области
полное наименование органа регистрации прав

Выписка из Единого государственного реестра недвижимости об основных характеристиках и зарегистрированных правах на объект недвижимости

Сведения об основных характеристиках объекта недвижимости

В Единый государственный реестр недвижимости внесены следующие сведения:

Раздел 1 Лист 1

Сооружение			
вид объекта недвижимости			
Лист №1 Раздел 1	Всего листов раздела 1: 1	Всего разделов: 2	Всего листов выписки: 2

11 марта 2019г.	
Кадастровый номер:	44:27:000000:13550

Номер кадастрового квартала:	44:27:000000
Дата присвоения кадастрового номера:	16.12.2013
Ранее присвоенный государственный учетный номер:	Инвентарный номер 1791/01; Условный номер 44-44-01/006/2009-507
Адрес:	Костромская область, г.Кострома, ул. Водная, Запрудня, Речной проспект
Основная характеристика (для сооружения):	данные отсутствуют
Назначение:	Нежилое
Наименование:	Тепловая сеть в квартале №215
Количество этажей, в том числе подземных этажей:	данные отсутствуют
Год ввода в эксплуатацию по завершении строительства:	данные отсутствуют
Год завершения строительства:	данные отсутствуют
Кадастровая стоимость, руб.:	8943.5
Кадастровые номера иных объектов недвижимости, в пределах которых расположен объект недвижимости:	данные отсутствуют
Кадастровые номера помещений, машино-мест, расположенных в здании или сооружении:	данные отсутствуют
Виды разрешенного использования:	данные отсутствуют
Статус записи об объекте недвижимости:	Сведения об объекте недвижимости имеют статус "актуальные, ранее учтенные"
Особые отметки:	Сведения для заполнения разделов: 4 - Описание местоположения объекта недвижимости, отсутствуют.
Получатель выписки:	Куликов Константин Борисович (представитель правообладателя). Правообладатель: УПРАВЛЕНИЕ ИМУЩЕСТВЕННЫХ И ЗЕМЕЛЬНЫХ ОТНОШЕНИЙ АДМИНИСТРАЦИИ ГОРОДА КОСТРОМЫ

полное наименование должности	подпись	инициалы, фамилия

М.П.

Раздел 2

Выписка из Единого государственного реестра недвижимости об основных характеристиках и зарегистрированных правах на объект недвижимости

Сведения о зарегистрированных правах

Сооружение			
вид объекта недвижимости			
Лист №1 Раздел 2	Всего листов раздела 2: 1	Всего разделов: 2	Всего листов выписки: 2

11 марта 2019г.	
Кадастровый номер:	44:27:000000:13550

1	Правообладатель (правообладатели):	1.1	Муниципальное унитарное предприятие г.Костромы «Городские сети», ИНН: 4401099890
2	Вид, номер и дата государственной регистрации права:	2.1	Хозяйственное ведение 44:27:000000:13550-44/012/2019-1 11.03.2019 11:28:16
3	Документы-основания	3.1	Постановление Администрации г. Костромы, № 1445, Выдан 07.08.2009
4	Ограничение прав и обременение объекта недвижимости:	не зарегистрировано	
1	Правообладатель (правообладатели):	1.2	Муниципальное образование городской округ город Кострома
2	Вид, номер и дата государственной регистрации права:	2.2	Собственность 44-44-01/006/2009-507 02.03.2009 00:00:00
3	Документы-основания	3.2	Постановление Администрации города Костромы, № 210, Выдан 28.01.1998 Постановление главы администрации Костромской области, № 514, Выдан 17.08.1994
4	Ограничение прав и обременение объекта недвижимости:	не зарегистрировано	
5	Сведения о наличии решения об изъятии объекта недвижимости для государственных и муниципальных нужд:	данные отсутствуют	
6	Сведения об осуществлении государственной регистрации сделки, права, ограничения права без необходимого в силу закона согласия третьего лица, органа:	данные отсутствуют	

полное наименование должности	подпись	инициалы, фамилия

М.П.

350

Управление Федеральной службы государственной регистрации, кадастра и картографии по Костромской области
полное наименование органа регистрации прав

Выписка из Единого государственного реестра недвижимости об основных характеристиках и зарегистрированных правах на объект недвижимости

Сведения об основных характеристиках объекта недвижимости

В Единый государственный реестр недвижимости внесены следующие сведения:

Раздел 1 Лист 1

Сооружение вид объекта недвижимости			
Лист №1 Раздел 1	Всего листов раздела 1: 1	Всего разделов: 2	Всего листов выписки: 2

5 марта 2019г.	
Кадастровый номер:	44:27:040320:412

Номер кадастрового квартала:	44:27:040320
Дата присвоения кадастрового номера:	15.12.2013
Ранее присвоенный государственный учетный номер:	Инвентарный номер 2749/01; Условный номер 44-44-01/004/2010-804
Адрес:	Костромская область, г Кострома, ул Ткачей,Козуева,Коммунаров
Основная характеристика (для сооружения):	данные отсутствуют
Назначение:	Нежилое
Наименование:	Тепловые сети от К-51 в квартале 57,59,60
Количество этажей, в том числе подземных этажей:	данные отсутствуют
Год ввода в эксплуатацию по завершении строительства:	данные отсутствуют
Год завершения строительства:	данные отсутствуют
Кадастровая стоимость, руб.:	8943.5
Кадастровые номера иных объектов недвижимости, в пределах которых расположен объект недвижимости:	данные отсутствуют
Кадастровые номера помещений, машино-мест, расположенных в здании или сооружении:	данные отсутствуют
Виды разрешенного использования:	данные отсутствуют
Статус записи об объекте недвижимости:	Сведения об объекте недвижимости имеют статус "актуальные, ранее учтенные"
Особые отметки:	Сведения для заполнения разделов: 4 - Описание местоположения объекта недвижимости, отсутствуют.
Получатель выписки:	Куликов Константин Борисович (представитель правообладателя), Правообладатель: УПРАВЛЕНИЕ ИМУЩЕСТВЕННЫХ И ЗЕМЕЛЬНЫХ ОТНОШЕНИЙ АДМИНИСТРАЦИЙ ГОРОДА КОСТРОМЫ

полное наименование должности	подпись	инициалы, фамилия

М.П.

Раздел 2

Выписка из Единого государственного реестра недвижимости об основных характеристиках и зарегистрированных правах на объект недвижимости

Сведения о зарегистрированных правах

Сооружение вид объекта недвижимости			
Лист №1 Раздел 2	Всего листов раздела 2: 1	Всего разделов: 2	Всего листов выписки: 2

5 марта 2019г.	
Кадастровый номер:	44:27:040320:412

1	Правообладатель (правообладатели):	1.1	Муниципальное унитарное предприятие г.Костромы «Городские сети», ИНН: 4401099890
2	Вид, номер и дата государственной регистрации права:	2.1	Хозяйственное ведение 44:27:040320:412-44/012/2019-1 05.03.2019 16:08:19
3	Документы-основания	3.1	постановление о закреплении имущества за муниципальным унитарным предприятием г.Костромы "Городские сети" на праве хозяйственного ведения, № 1446, Выдан 07.08.2009 Администрация города Костромы
4	Ограничение прав и обременение объекта недвижимости:	не зарегистрировано	
1	Правообладатель (правообладатели):	1.2	Муниципальное образование городской округ город Кострома
2	Вид, номер и дата государственной регистрации права:	2.2	Собственность 44-44-01/004/2010-804 15.03.2010 00:00:00
3	Документы-основания	3.2	Постановление Администрации города Костромы, № 2089, Выдан 03.07.1995 Постановление Администрации города Костромы, № 1185, Выдан 11.04.1997
4	Ограничение прав и обременение объекта недвижимости:	не зарегистрировано	
5	Сведения о наличии решения об изъятии объекта недвижимости для государственных и муниципальных нужд:	данные отсутствуют	
6	Сведения об осуществлении государственной регистрации сделки, права, ограничения права без необходимого в силу закона согласия третьего лица, органа:	данные отсутствуют	

полное наименование должности	подпись	инициалы, фамилия

М.П.

Управление Федеральной службы государственной регистрации, кадастра и картографии по Костромской области

полное наименование органа регистрации прав

Выписка из Единого государственного реестра недвижимости об основных характеристиках и зарегистрированных правах на объект недвижимости

Сведения об основных характеристиках объекта недвижимости

В Единый государственный реестр недвижимости внесены следующие сведения:

Раздел 1 Лист 1

Сооружение
вид объекта недвижимости

Лист №1 Раздел 1	Всего листов раздела 1: 1	Всего разделов: 2	Всего листов выписки: 2

11 марта 2019г.	
Кадастровый номер:	44:27:000000:337
Номер кадастрового квартала:	44:27:000000
Дата присвоения кадастрового номера:	28.11.2011
Ранее присвоенный государственный учетный номер:	Инвентарный номер 2735_01; Инвентарный номер 2735/01; Условный номер 44-44-01/006/2009-503
Адрес:	Костромская область, г Кострома, ул Заволжская, к д 16
Основная характеристика (для сооружения):	тип: протяженность; значение: 308; единица измерения: в метрах
Назначение:	Тепловая сеть
Наименование:	Тепловая сеть
Количество этажей, в том числе подземных этажей:	данные отсутствуют
Год ввода в эксплуатацию по завершении строительства:	1996
Год завершения строительства:	данные отсутствуют
Кадастровая стоимость, руб.:	8943,5
Кадастровые номера иных объектов недвижимости, в пределах которых расположен объект недвижимости:	44:27:080506:32
Кадастровые номера помещений, машино-мест, расположенных в здании или сооружении:	данные отсутствуют
Виды разрешенного использования:	данные отсутствуют
Статус записи об объекте недвижимости:	Сведения об объекте недвижимости имеют статус "актуальные, ранее учтенные"
Особые отметки:	Право (ограничение права, обременение объекта недвижимости) зарегистрировано на объект недвижимости с назначением: Нежилое; наименованием: Тепловая сеть к жилому дому №16 по ул. Заволжской . Сведения для заполнения разделов: 4 - Описание местоположения объекта недвижимости, отсутствуют.
Получатель выписки:	Куликов Константин Борисович (представитель правообладателя), Правообладатель: УПРАВЛЕНИЕ ИМУЩЕСТВЕННЫХ И ЗЕМЕЛЬНЫХ ОТНОШЕНИЙ АДМИНИСТРАЦИИ ГОРОДА КОСТРОМЫ

полное наименование должности	подпись	инициалы, фамилия

М.П.

Раздел 2

Выписка из Единого государственного реестра недвижимости об основных характеристиках и зарегистрированных правах на объект недвижимости

Сведения о зарегистрированных правах

Сооружение
вид объекта недвижимости

Лист №1 Раздел 2	Всего листов раздела 2: 1	Всего разделов: 2	Всего листов выписки: 2

11 марта 2019г.	
Кадастровый номер:	44:27:000000:337

1	Правообладатель (правообладатели):	1.1	Муниципальное унитарное предприятие города Костромы "Городские сети", ИНН: 4401099890
2	Вид, номер и дата государственной регистрации права:	2.1	Хозяйственное ведение 44:27:000000:337-44/012/2019-1 11.03.2019 12:30:59
3	Документы-основания	3.1	Постановление, № 1446, Выдан 07.08.2009 Акт о приеме-передаче здания (сооружения), № 2, Выдан 07.08.2009
4	Ограничение прав и обременение объекта недвижимости:	не зарегистрировано	
1	Правообладатель (правообладатели):	1.2	Муниципальное образование городской округ город Кострома
2	Вид, номер и дата государственной регистрации права:	2.2	Собственность 44-44-01/006/2009-503 05.03.2009 00:00:00
3	Документы-основания	3.2	Постановление Администрации города Костромы, № 3861, Выдан 06.12.1995
4	Ограничение прав и обременение объекта недвижимости:	не зарегистрировано	
5	Сведения о наличии решения об изъятии объекта недвижимости для государственных и муниципальных нужд:	данные отсутствуют	
6	Сведения об осуществлении государственной регистрации сделки, права, ограничения права без необходимого в силу закона согласия третьего лица, органа:	данные отсутствуют	

полное наименование должности	подпись	инициалы, фамилия

М.П.

352

Управление Федеральной службы государственной регистрации, кадастра и картографии по Костромской области
полное наименование органа регистрации прав

Выписка из Единого государственного реестра недвижимости об основных характеристиках и зарегистрированных правах на объект недвижимости

Сведения об основных характеристиках объекта недвижимости

В Единый государственный реестр недвижимости внесены следующие сведения:

Раздел 1 Лист 1

Сооружение			
вид объекта недвижимости			
Лист №1 Раздел 1	Всего листов раздела 1: 1	Всего разделов: 2	Всего листов выписки: 4

7 марта 2019г.	
Кадастровый номер:	44:27:000000:14720

Номер кадастрового квартала:	44:27:000000
Дата присвоения кадастрового номера:	19.06.2014
Ранее присвоенный государственный учетный номер:	Инвентарный номер 1821/01; Условный номер 44-44-01/080/2009-495
Адрес:	Костромская область, г Кострома, ул Южная
Основная характеристика (для сооружения):	данные отсутствуют
Назначение:	Нежилое
Наименование:	Тепловая сеть к жилым домам и КНС по ул.Южной
Количество этажей, в том числе подземных этажей:	данные отсутствуют
Год ввода в эксплуатацию по завершении строительства:	данные отсутствуют
Год завершения строительства:	данные отсутствуют
Кадастровая стоимость, руб.:	8943,5
Кадастровые номера иных объектов недвижимости, в пределах которых расположен объект недвижимости:	данные отсутствуют
Кадастровые номера помещений, машино-мест, расположенных в здании или сооружении:	данные отсутствуют
Виды разрешенного использования:	данные отсутствуют
Статус записи об объекте недвижимости:	Сведения об объекте недвижимости имеют статус "актуальные, ранее учтенные"
Особые отметки:	Сведения для заполнения разделов: 4 - Описание местоположения объекта недвижимости, отсутствуют.
Получатель выписки:	Куников Константин Борисович (представитель правообладателя), Правообладатель: УПРАВЛЕНИЕ ИМУЩЕСТВЕННЫХ И ЗЕМЕЛЬНЫХ ОТНОШЕНИЙ АДМИНИСТРАЦИИ ГОРОДА КОСТРОМЫ

полное наименование должности	подпись	инициалы, фамилия

М.П.

Раздел 2

Выписка из Единого государственного реестра недвижимости об основных характеристиках и зарегистрированных правах на объект недвижимости

Сведения о зарегистрированных правах

Сооружение			
вид объекта недвижимости			
Лист №1 Раздел 2	Всего листов раздела 2: 3	Всего разделов: 2	Всего листов выписки: 4

7 марта 2019г.	
Кадастровый номер:	44:27:000000:14720

1	Правообладатель (правообладатели):	1.1	Муниципальное унитарное предприятие города Костромы "Городские сети", ИНН: 4401099890
2	Вид, номер и дата государственной регистрации права:	2.1	Хозяйственное ведение 44:27:000000:14720-44/012/2019-1 07.03.2019 13:58:08
3	Документы-основания	3.1	Постановление Администрации города Костромы "О закреплении имущества за муниципальным унитарным предприятием города Костромы "Городские сети" на праве хозяйственного ведения", № 1446, Выдан 07.08.2009 Администрация города Костромы Акт о приеме-передаче здания(сооружения), № 2, Выдан 07.08.2009
4	Ограничение прав и обременение объекта недвижимости:	не зарегистрировано	
1	Правообладатель (правообладатели):	1.2	Муниципальное образование городской округ город Кострома
2	Вид, номер и дата государственной регистрации права:	2.2	Собственность 44-44-01/080/2009-495 13.01.2010 00:00:00

полное наименование должности	подпись	инициалы, фамилия

М.П.

353

Сооружение			
вид объекта недвижимости			
Лист №2 Раздел 2	Всего листов раздела 2: 3	Всего разделов: 2	Всего листов выписки: 4

7 марта 2019г.	
Кадастровый номер:	44:27:000000:14720

3	Документы-основания	3.2	Акт приемки-передачи основных средств, № 4, Выдан 01.02.1995 Акт приемки-передачи основных средств, № 8, Выдан 01.02.1995 Акт приемки-передачи основных средств, № 7, Выдан 01.02.1995 Акт приемки-передачи основных средств, № 4, Выдан 01.02.1995 Акт приемки-передачи основных средств, № 9, Выдан 01.02.1995 Акт приемки-передачи основных средств, № 5, Выдан 01.02.1995 Акт приемки-передачи основных средств, № 1, Выдан 01.02.1995 Акт приемки-передачи основных средств, № 3, Выдан 01.02.1995 Акт приемки-передачи основных средств, № 8, Выдан 16.10.1995 Акт приемки-передачи основных средств, № 1, Выдан 07.05.1996 Постановление Администрации города Костромы, № 1761, Выдан 14.06.1996 Постановление Администрации города Костромы, № 2089, Выдан 03.07.1995 Приказ Комитета по управлению имуществом города Костромы, № 1150, Выдан 11.12.1996 Постановление Администрации города Костромы, № 2607, Выдан 20.07.1999 Постановление Администрации города Костромы, № 4057, Выдан 30.10.2000
4	Ограничение прав и обременение объекта недвижимости:	не зарегистрировано	

полное наименование должности	подпись	инициалы, фамилия

М.П.

Сооружение			
вид объекта недвижимости			
Лист №3 Раздел 2	Всего листов раздела 2: 3	Всего разделов: 2	Всего листов выписки: 4

7 марта 2019г.	
Кадастровый номер:	44:27:000000:14720

5	Сведения о наличии решения об изъятии объекта недвижимости для государственных и муниципальных нужд:	данные отсутствуют
6	Сведения об осуществлении государственной регистрации сделки, права, ограничения права без необходимого в силу закона согласия третьего лица, органа:	данные отсутствуют

полное наименование должности	подпись	инициалы, фамилия

М.П.

Управление Федеральной службы государственной регистрации, кадастра и картографии по Костромской области

полное наименование органа регистрации прав

Выписка из Единого государственного реестра недвижимости об основных характеристиках и зарегистрированных правах на объект недвижимости

Сведения об основных характеристиках объекта недвижимости

В Единый государственный реестр недвижимости внесены следующие сведения:

Раздел 1 Лист 1

Сооружение			
вид объекта недвижимости			
Лист №1 Раздел 1	Всего листов раздела 1: 1	Всего разделов: 2	Всего листов выписки: 2

5 марта 2019г.			
Кадастровый номер:	44:27:040610:444		
Номер кадастрового квартала:	44:27:040610		
Дата присвоения кадастрового номера:	15.12.2013		
Ранее присвоенный государственный учетный номер:	Инвентарный номер IV-203; Условный номер 44:27:00:00000:IV-203		
Адрес:	Костромская область, г Кострома, ул Мясницкая, д 40а, тепловая сеть		
Основная характеристика (для сооружения):	тип	значение	единица измерения
	площадь	758	в квадратных метрах
Назначение:	Классификатор видов назначений объектов		
Наименование:	линейный объект		
Количество этажей, в том числе подземных этажей:	данные отсутствуют		
Год ввода в эксплуатацию по завершении строительства:	данные отсутствуют		
Год завершения строительства:	данные отсутствуют		
Кадастровая стоимость, руб.:	8943.5		
Кадастровые номера иных объектов недвижимости, в пределах которых расположен объект недвижимости:	данные отсутствуют		
Кадастровые номера помещений, машино-мест, расположенных в здании или сооружении:	данные отсутствуют		
Виды разрешенного использования:	данные отсутствуют		
Статус записи об объекте недвижимости:	Сведения об объекте недвижимости имеют статус "актуальные, ранее учтенные"		
Особые отметки:	Право (ограничение права, обременение объекта недвижимости) зарегистрировано на объект недвижимости с назначением: тепловая сеть . Сведения для заполнения разделов: 4 - Описание местоположения объекта недвижимости, отсутствуют.		
Получатель выписки:	Куликов Константин Борисович (представитель правообладателя), Правообладатель: УПРАВЛЕНИЕ ИМУЩЕСТВЕННЫХ И ЗЕМЕЛЬНЫХ ОТНОШЕНИЙ АДМИНИСТРАЦИИ ГОРОДА КОСТРОМЫ		

полное наименование должности	подпись	инициалы, фамилия

М.П.

Раздел 2

Выписка из Единого государственного реестра недвижимости об основных характеристиках и зарегистрированных правах на объект недвижимости

Сведения о зарегистрированных правах

Сооружение			
вид объекта недвижимости			
Лист №1 Раздел 2	Всего листов раздела 2: 1	Всего разделов: 2	Всего листов выписки: 2

5 марта 2019г.	
Кадастровый номер:	44:27:040610:444

1	Правообладатель (правообладатели):	1.1	Муниципальное унитарное предприятие гор. Костромы "Городские сети", ИНН: 4401099890
2	Вид, номер и дата государственной регистрации права:	2.1	Хозяйственное ведение 44:27:040610:444-44/012/2019-2 05.03.2019 16:05:17
3	Документы-основания	3.1	Постановление Администрации города Костромы, № 1446, Выдан 07.08.2009
4	Ограничение прав и обременение объекта недвижимости:	не зарегистрировано	
1	Правообладатель (правообладатели):	1.2	Муниципальное образование городской округ город Кострома
2	Вид, номер и дата государственной регистрации права:	2.2	Собственность 44-01.27-97.2003-734 05.08.2003 00:00:00
3	Документы-основания	3.2	Постановление Главы администрации г.Костромы, № 534, Выдан 04.03.1994
4	Ограничение прав и обременение объекта недвижимости:	не зарегистрировано	
5	Сведения о наличии решения об изъятии объекта недвижимости для государственных и муниципальных нужд:	данные отсутствуют	
6	Сведения об осуществлении государственной регистрации сделки, права, ограничения права без необходимого в силу закона согласия третьего лица, органа:	данные отсутствуют	

полное наименование должности	подпись	инициалы, фамилия

М.П.

Управление Федеральной службы государственной регистрации, кадастра и картографии по Костромской области

полное наименование органа регистрации прав

Выписка из Единого государственного реестра недвижимости об основных характеристиках и зарегистрированных правах на объект недвижимости

Сведения об основных характеристиках объекта недвижимости

В Единый государственный реестр недвижимости внесены следующие сведения:

Раздел 1 Лист 1

Сооружение			
вид объекта недвижимости			
Лист №1 Раздел 1	Всего листов раздела 1: 1	Всего разделов: 2	Всего листов выписки: 3

7 марта 2019г.	
Кадастровый номер:	44:27:000000:13338
Номер кадастрового квартала:	44:27:000000
Дата присвоения кадастрового номера:	15.12.2013
Ранее присвоенный государственный учетный номер:	Инвентарный номер III-2066; Условный номер 44:27/2:01.33436
Адрес:	Костромская область, г Кострома, ул Мясницкая,Энгельса,Свердлова,Сусанина Ивана, Тепловая сеть от 1тк-62 в квартале №126
Основная характеристика (для сооружения):	данные отсутствуют
Назначение:	Нежилое
Наименование:	линейный объект
Количество этажей, в том числе подземных этажей:	-, в том числе подземных 0
Год ввода в эксплуатацию по завершении строительства:	данные отсутствуют
Год завершения строительства:	данные отсутствуют
Кадастровая стоимость, руб.:	8943.5
Кадастровые номера иных объектов недвижимости, в пределах которых расположен объект недвижимости:	данные отсутствуют
Кадастровые номера помещений, машино-мест, расположенных в здании или сооружении:	данные отсутствуют
Виды разрешенного использования:	данные отсутствуют
Статус записи об объекте недвижимости:	Сведения об объекте недвижимости имеют статус "актуальные, ранее учтенные"
Особые отметки:	Право (ограничение права, обременение объекта недвижимости) зарегистрировано на объект недвижимости с назначением: тепловая сеть . Сведения для заполнения разделов: 4 - Описание местоположения объекта недвижимости, отсутствуют.
Получатель выписки:	Куликов Константин Борисович (представитель правообладателя), Правообладатель: УПРАВЛЕНИЕ ИМУЩЕСТВЕННЫХ И ЗЕМЕЛЬНЫХ ОТНОШЕНИЙ АДМИНИСТРАЦИИ ГОРОДА КОСТРОМЫ

полное наименование должности	подпись	инициалы, фамилия

М.П.

Раздел 2

Выписка из Единого государственного реестра недвижимости об основных характеристиках и зарегистрированных правах на объект недвижимости

Сведения о зарегистрированных правах

Сооружение			
вид объекта недвижимости			
Лист №1 Раздел 2	Всего листов раздела 2: 2	Всего разделов: 2	Всего листов выписки: 3

7 марта 2019г.	
Кадастровый номер:	44:27:000000:13338

1	Правообладатель (правообладатели):	1.1	Муниципальное унитарное предприятие города Костромы"Городские сети", ИНН: 4401099890
2	Вид, номер и дата государственной регистрации права:	2.1	Хозяйственное ведение 44:27:000000:13338-44/012/2019-3 07.03.2019 12:20:12
3	Документы-основания	3.1	Постановление Администрации города Костромы, № 1446, Выдан 07.08.2009
4	Ограничение прав и обременение объекта недвижимости:	не зарегистрировано	
1	Правообладатель (правообладатели):	1.2	Муниципальное образование городской округ город Кострома
2	Вид, номер и дата государственной регистрации права:	2.2	Собственность 44-01.27-41.2004-388 17.03.2004 00:00:00
3	Документы-основания	3.2	Постановление Администрации г. Костромы, № 3861, Выдан 06.12.1995 Акт приемки-передачи основных средств, Выдан 17.03.2004 Акт приемки-передачи основных средств, Выдан 09.12.1999 Акт приемки-передачи основных средств, Выдан 17.03.2004 Акт приемки-передачи основных средств, Выдан 17.03.2004
4	Ограничение прав и обременение объекта недвижимости:	не зарегистрировано	

полное наименование должности	подпись	инициалы, фамилия

М.П.

3575

Сооружение			
вид объекта недвижимости			
Лист №2 Раздел 2	Всего листов раздела 2: 2	Всего разделов: 2	Всего листов выписки: 3

7 марта 2019г.	
Кадастровый номер:	44:27:000000:13338

5	Сведения о наличии решения об изъятии объекта недвижимости для государственных и муниципальных нужд:	данные отсутствуют
6	Сведения об осуществлении государственной регистрации сделки, права, ограничения права без необходимого в силу закона согласия третьего лица, органа:	данные отсутствуют

полное наименование должности	подпись	инициалы, фамилия

М.П.

Управление Федеральной службы государственной регистрации, кадастра и картографии по Костромской области
полное наименование органа регистрации прав

Выписка из Единого государственного реестра недвижимости об основных характеристиках и зарегистрированных правах на объект недвижимости

Сведения об основных характеристиках объекта недвижимости

В Единый государственный реестр недвижимости внесены следующие сведения:

Раздел 1 Лист 1

Сооружение			
вид объекта недвижимости			
Лист №1 Раздел 1	Всего листов раздела 1: 1	Всего разделов: 2	Всего листов выписки: 2

7 марта 2019г.	
Кадастровый номер:	44:27:000000:13283
Номер кадастрового квартала:	44:27:000000
Дата присвоения кадастрового номера:	15.12.2013
Ранее присвоенный государственный учетный номер:	Инвентарный номер 0080/01; Условный номер 44:27:00:00000:0080/01
Адрес:	Костромская область, г Кострома, ул Магистральная, Тепловая сеть от СК-1 до СК-2 к д у №57
Основная характеристика (для сооружения):	данные отсутствуют
Назначение:	Нежилое
Наименование:	линейный объект
Количество этажей, в том числе подземных этажей:	-, в том числе подземных 0
Год ввода в эксплуатацию по завершении строительства:	данные отсутствуют
Год завершения строительства:	данные отсутствуют
Кадастровая стоимость, руб.:	8943.5
Кадастровые номера иных объектов недвижимости, в пределах которых расположен объект недвижимости:	данные отсутствуют
Кадастровые номера помещений, машино-мест, расположенных в здании или сооружении:	данные отсутствуют
Виды разрешенного использования:	данные отсутствуют
Статус записи об объекте недвижимости:	Сведения об объекте недвижимости имеют статус "актуальные, ранее учтенные"
Особые отметки:	Сведения для заполнения разделов: 4 - Описание местоположения объекта недвижимости, отсутствуют.
Получатель выписки:	Куликов Константин Борисович (представитель правообладателя), Правообладатель: УПРАВЛЕНИЕ ИМУЩЕСТВЕННЫХ И ЗЕМЕЛЬНЫХ ОТНОШЕНИЙ АДМИНИСТРАЦИИ ГОРОДА КОСТРОМЫ

полное наименование должности	подпись	инициалы, фамилия

М.П.

Раздел 2

Выписка из Единого государственного реестра недвижимости об основных характеристиках и зарегистрированных правах на объект недвижимости

Сведения о зарегистрированных правах

Сооружение			
вид объекта недвижимости			
Лист №1 Раздел 2	Всего листов раздела 2: 1	Всего разделов: 2	Всего листов выписки: 2

7 марта 2019г.	
Кадастровый номер:	44:27:000000:13283

1	Правообладатель (правообладатели):	1.1	Муниципальное унитарное предприятие города Костромы"Городские сети", ИНН: 4401099890
2	Вид, номер и дата государственной регистрации права:	2.1	Хозяйственное ведение 44:27:000000:13283-44/012/2019-1 07.03.2019 13:45:09
3	Документы-основания	3.1	Постановление Администрации города Костромы, № 1446, Выдан 07.08.2009
4	Ограничение прав и обременение объекта недвижимости:	не зарегистрировано	
1	Правообладатель (правообладатели):	1.2	Муниципальное образование г.Кострома
2	Вид, номер и дата государственной регистрации права:	2.2	Собственность 44-01.27-82.2002-93 15.05.2002 00:00:00
3	Документы-основания	3.2	Договор передачи имущества, Выдан 21.02.2002
4	Ограничение прав и обременение объекта недвижимости:	не зарегистрировано	
5	Сведения о наличии решения об изъятии объекта недвижимости для государственных и муниципальных нужд:	данные отсутствуют	
6	Сведения об осуществлении государственной регистрации сделки, права, ограничения права без необходимого в силу закона согласия третьего лица, органа:	данные отсутствуют	

полное наименование должности	подпись	инициалы, фамилия

М.П.

356

Филиал федерального государственного бюджетного учреждения "Федеральная кадастровая палата Федеральной службы государственной регистрации, кадастра и картографии" по Костромской области

полное наименование органа регистрации прав

Выписка из Единого государственного реестра недвижимости об объекте недвижимости

Сведения о характеристиках объекта недвижимости

На основании запроса от 05.06.2019, поступившего на рассмотрение 05.06.2019, сообщаем, что согласно записям Единого государственного реестра недвижимости:

Раздел 1 Лист 1

Сооружение
вид объекта недвижимости

Лист №1 Раздел 1	Всего листов раздела 1: 2	Всего разделов: 2	Всего листов выписки: 4

5 июня 2019г. № КУВИ-001/2019-12391287	
Кадастровый номер:	44:27:040620:830
Номер кадастрового квартала:	44:27:040620
Дата присвоения кадастрового номера:	28.11.2011
Ранее присвоенный государственный учетный номер:	Инвентарный номер 3-2006
Адрес:	Костромская обл, г Кострома, ул Войкова,8-е Марта, Свердлова, Сусанина Ивана
Основная характеристика (для сооружения):	тип: протяженность; значение: 130; единица измерения: в метрах
Назначение:	Тепловая сеть
Наименование:	Тепловая сеть
Количество этажей, в том числе подземных этажей:	данные отсутствуют
Год ввода в эксплуатацию по завершении строительства:	данные отсутствуют
Год завершения строительства:	1994
Кадастровая стоимость, руб.:	8943.5
Кадастровые номера иных объектов недвижимости, в пределах которых расположен объект недвижимости:	данные отсутствуют
Кадастровые номера помещений, машино-мест, расположенных в здании или сооружении:	данные отсутствуют
Кадастровые номера объектов недвижимости, из которых образован объект недвижимости:	данные отсутствуют
Кадастровые номера образованных объектов недвижимости:	данные отсутствуют
Сведения о включении объекта недвижимости в состав предприятия как имущественного комплекса:	данные отсутствуют
Сведения о включении объекта недвижимости в состав единого недвижимого комплекса:	данные отсутствуют
Виды разрешенного использования:	данные отсутствуют
Сведения о включении объекта недвижимости в реестр объектов культурного наследия:	данные отсутствуют

полное наименование должности	подпись	инициалы, фамилия

М.П.

Лист 2

Сооружение
вид объекта недвижимости

Лист №2 Раздел 1	Всего листов раздела 1: 2	Всего разделов: 2	Всего листов выписки: 4

5 июня 2019г. № КУВИ-001/2019-12391287	
Кадастровый номер:	44:27:040620:830

Сведения о кадастровом инженере:	данные отсутствуют
Статус записи об объекте недвижимости:	Сведения об объекте недвижимости имеют статус "актуальные, ранее учтенные"
Особые отметки:	данные отсутствуют
Получатель выписки:	Администрация города Костромы

полное наименование должности	подпись	инициалы, фамилия

М.П.

357

Выписка из Единого государственного реестра недвижимости об объекте недвижимости

Сведения о зарегистрированных правах

Сооружение			
вид объекта недвижимости			
Лист №1 Раздел 2	Всего листов раздела 2: 2	Всего разделов: 2	Всего листов выписки: 4

5 июня 2019г. № КУВИ-001/2019-12391287	
Кадастровый номер:	44:27:040620:830

1	Правообладатель (правообладатели):	1.1	Муниципальное унитарное предприятие города Костромы "Городские сети", ИНН: 4401099890, ОГРН: 1094401002343
2	Вид, номер и дата государственной регистрации права:	2.1	Хозяйственное ведение 44:27:040620:830-44/012/2019-4 31.05.2019 10:31:43
3	Ограничение прав и обременение объекта недвижимости:	не зарегистрировано	
1	Правообладатель (правообладатели):	1.2	Муниципальное образование городской округ город Кострома
2	Вид, номер и дата государственной регистрации права:	2.2	Собственность 44:27:040620:830-44/012/2019-1 27.05.2019 11:37:14
3	Ограничение прав и обременение объекта недвижимости:	не зарегистрировано	
4	Договоры участия в долевом строительстве:	не зарегистрировано	
5	Заявленные в судебном порядке права требования:	данные отсутствуют	
6	Сведения о возражении в отношении зарегистрированного права:	данные отсутствуют	
7	Сведения о наличии решения об изъятии объекта недвижимости для государственных и муниципальных нужд:	данные отсутствуют	
8	Сведения о невозможности государственной регистрации без личного участия правообладателя или его законного представителя:	данные отсутствуют	
9	Правопритязания и сведения о наличии поступивших, но не рассмотренных заявлений о проведении государственной регистрации права (перехода, прекращения права), ограничения права или обременения объекта недвижимости, сделки в отношении объекта недвижимости	отсутствуют	

полное наименование должности	подпись	инициалы, фамилия

М.П.

Сооружение			
вид объекта недвижимости			
Лист №2 Раздел 2	Всего листов раздела 2: 2	Всего разделов: 2	Всего листов выписки: 4

5 июня 2019г. № КУВИ-001/2019-12391287	
Кадастровый номер:	44:27:040620:830

10	Сведения об осуществлении государственной регистрации сделки, права, ограничения права без необходимого в силу закона согласия третьего лица, органа:	данные отсутствуют

полное наименование должности	подпись	инициалы, фамилия

М.П.

Управление Федеральной службы государственной регистрации, кадастра и картографии по Костромской области
полное наименование органа регистрации прав

Выписка из Единого государственного реестра недвижимости об основных характеристиках и зарегистрированных правах на объект недвижимости

Сведения об основных характеристиках объекта недвижимости

В Единый государственный реестр недвижимости внесены следующие сведения:

Раздел 1 Лист 1

Сооружение			
вид объекта недвижимости			
Лист №1 Раздел 1	Всего листов раздела 1: 1	Всего разделов: 2	Всего листов выписки: 2

5 марта 2019г.	
Кадастровый номер:	44:27:000000:13187
Номер кадастрового квартала:	44:27:000000
Дата присвоения кадастрового номера:	15.12.2013
Ранее присвоенный государственный учетный номер:	Инвентарный номер 1055/01; Условный номер 44:27/2:01.33442
Адрес:	Костромская область, г Кострома, ул Войкова, Тепловая сеть от 1 тк-53-13 до здания №23
Основная характеристика (для сооружения):	данные отсутствуют
Назначение:	Нежилое
Наименование:	линейный объект
Количество этажей, в том числе подземных этажей:	-, в том числе подземных 0
Год ввода в эксплуатацию по завершении строительства:	данные отсутствуют
Год завершения строительства:	данные отсутствуют
Кадастровая стоимость, руб.:	8943.5
Кадастровые номера иных объектов недвижимости, в пределах которых расположен объект недвижимости:	данные отсутствуют
Кадастровые номера помещений, машино-мест, расположенных в здании или сооружении:	данные отсутствуют
Виды разрешенного использования:	данные отсутствуют
Статус записи об объекте недвижимости:	Сведения об объекте недвижимости имеют статус "актуальные, ранее учтенные"
Особые отметки:	Право (ограничение права, обременение объекта недвижимости) зарегистрировано на объект недвижимости с назначением: тепловая сеть . Сведения для заполнения разделов: 4 - Описание местоположения объекта недвижимости, отсутствуют.
Получатель выписки:	Куликов Константин Борисович (представитель правообладателя), Правообладатель: УПРАВЛЕНИЕ ИМУЩЕСТВЕННЫХ И ЗЕМЕЛЬНЫХ ОТНОШЕНИЙ АДМИНИСТРАЦИИ ГОРОДА КОСТРОМЫ

полное наименование должности	подпись	инициалы, фамилия

М.П.

Раздел 2

Выписка из Единого государственного реестра недвижимости об основных характеристиках и зарегистрированных правах на объект недвижимости

Сведения о зарегистрированных правах

Сооружение			
вид объекта недвижимости			
Лист №1 Раздел 2	Всего листов раздела 2: 1	Всего разделов: 2	Всего листов выписки: 2

5 марта 2019г.	
Кадастровый номер:	44:27:000000:13187

1	Правообладатель (правообладатели):	1.1	Муниципальное унитарное предприятие гор. Костромы "Городские сети", ИНН: 4401099890
2	Вид, номер и дата государственной регистрации права:	2.1	Хозяйственное ведение 44:27:000000:13187-44/012/2019-3 05.03.2019 16:02:04
3	Документы-основания	3.1	Постановление Администрации города Костромы, № 1446, Выдан 07.08.2009
4	Ограничение прав и обременение объекта недвижимости:	не зарегистрировано	
1	Правообладатель (правообладатели):	1.2	Муниципальное образование городской округ г.Кострома
2	Вид, номер и дата государственной регистрации права:	2.2	Собственность 44-01.27-41.2004-392 12.03.2004 00:00:00
3	Документы-основания	3.2	Постановление Главы администрации г.Костромы, № 534, Выдан 04.03.1994
4	Ограничение прав и обременение объекта недвижимости:	не зарегистрировано	
5	Сведения о наличии решения об изъятии объекта недвижимости для государственных и муниципальных нужд:	данные отсутствуют	
6	Сведения об осуществлении государственной регистрации сделки, права, ограничения права без необходимого в силу закона согласия третьего лица, органа:	данные отсутствуют	

полное наименование должности	подпись	инициалы, фамилия

М.П.

358

Управление Федеральной службы государственной регистрации, кадастра и картографии по Костромской области

полное наименование органа регистрации прав

Выписка из Единого государственного реестра недвижимости об основных характеристиках и зарегистрированных правах на объект недвижимости

Сведения об основных характеристиках объекта недвижимости

В Единый государственный реестр недвижимости внесены следующие сведения:

Раздел 1 Лист 1

Сооружение			
вид объекта недвижимости			
Лист №1 Раздел 1	Всего листов раздела 1: 1	Всего разделов: 2	Всего листов выписки: 2

11 марта 2019г.	
Кадастровый номер:	44:27:000000:15986
Номер кадастрового квартала:	44:27:000000
Дата присвоения кадастрового номера:	16.01.2018
Ранее присвоенный государственный учетный номер:	Инвентарный номер IV-168; Условный номер 44:27:00:00000:IV-168
Адрес:	Костромская обл., г.Кострома, ул. Беговая,Галичская,Калиновская, просп. Мира,Боевая
Основная характеристика (для сооружения):	данные отсутствуют
Назначение:	Нежилое
Наименование:	Линейный объект (Тепловая сеть в квартале №137"
Количество этажей, в том числе подземных этажей:	-, в том числе подземных 0
Год ввода в эксплуатацию по завершении строительства:	данные отсутствуют
Год завершения строительства:	данные отсутствуют
Кадастровая стоимость, руб.:	не определена
Кадастровые номера иных объектов недвижимости, в пределах которых расположен объект недвижимости:	данные отсутствуют
Кадастровые номера помещений, машино-мест, расположенных в здании или сооружении:	данные отсутствуют
Виды разрешенного использования:	данные отсутствуют
Статус записи об объекте недвижимости:	Сведения об объекте недвижимости имеют статус "актуальные, ранее учтенные"
Особые отметки:	Право (ограничение права, обременение объекта недвижимости) зарегистрировано на объект недвижимости с назначением: тепловые сети . Сведения для заполнения разделов: 4 - Описание местоположения объекта недвижимости, отсутствуют.
Получатель выписки:	Куликов Константин Борисович (представитель правообладателя), Правообладатель: УПРАВЛЕНИЕ ИМУЩЕСТВЕННЫХ И ЗЕМЕЛЬНЫХ ОТНОШЕНИЙ АДМИНИСТРАЦИИ ГОРОДА КОСТРОМЫ

полное наименование должности	подпись	инициалы, фамилия

М.П.

Раздел 2

Выписка из Единого государственного реестра недвижимости об основных характеристиках и зарегистрированных правах на объект недвижимости

Сведения о зарегистрированных правах

Сооружение			
вид объекта недвижимости			
Лист №1 Раздел 2	Всего листов раздела 2: 1	Всего разделов: 2	Всего листов выписки: 2

11 марта 2019г.	
Кадастровый номер:	44:27:000000:15986

1	Правообладатель (правообладатели):	1.1	Муниципальное унитарное предприятие города Костромы "Городские сети", ИНН: 4401099890
2	Вид, номер и дата государственной регистрации права:	2.1	Хозяйственное ведение 44:27:000000:15986-44/012/2019-3 11.03.2019 11:31:07
3	Документы-основания	3.1	Постановление Администрации г. Костромы, № 1446, Выдан 07.08.2009 Акт о приеме-передаче здания (сооружения), № 2, Выдан 07.08.2009
4	Ограничение прав и обременение объекта недвижимости:	не зарегистрировано	
1	Правообладатель (правообладатели):	1.2	Муниципальное образование городской округ город Кострома
2	Вид, номер и дата государственной регистрации права:	2.2	Собственность 44-01 27-36.2004-190 09.02.2004 00:00:00
3	Документы-основания	3.2	Постановление Главы администрации г.Костромы, № 534, Выдан 04.03.1994
4	Ограничение прав и обременение объекта недвижимости:	не зарегистрировано	
5	Сведения о наличии решения об изъятии объекта недвижимости для государственных и муниципальных нужд:	данные отсутствуют	
6	Сведения об осуществлении государственной регистрации сделки, права, ограничения права без необходимого в силу закона согласия третьего лица, органа:	данные отсутствуют	

полное наименование должности	подпись	инициалы, фамилия

М.П.

359

Управление Федеральной службы государственной регистрации, кадастра и картографии по Костромской области

Полное наименование органа регистрации прав

Выписка из Единого государственного реестра недвижимости об основных характеристиках и зарегистрированных правах на объект недвижимости

Сведения об основных характеристиках объекта недвижимости

В Единый государственный реестр недвижимости внесены следующие сведения:

Раздел 1 Лист 1

Сооружение
вид объекта недвижимости

Лист №1 Раздел 1	Всего листов раздела 1: 2	Всего разделов: 2	Всего листов выписки: 3

5 марта 2019г.	
Кадастровый номер:	44:27:040210:427

Номер кадастрового квартала:	44:27:040210
Дата присвоения кадастрового номера:	22.08.2017
Ранее присвоенный государственный учетный номер:	Инвентарный номер IV-136 07.08.2007 ГП "Костромаоблтехинвентаризация"; Условный номер 44-44-01/001/2009-323
Адрес:	Костромская область, г Кострома, пр-кт Текстильщиков, д 37, 37а
Основная характеристика (для сооружения):	тип: протяженность; значение: 30; единица измерения: в метрах
Назначение:	Нежилое
Наименование:	Тепловые сети от К-45 А до домов 37, 37а по пр-ту Текстильщиков
Количество этажей, в том числе подземных этажей:	данные отсутствуют
Год ввода в эксплуатацию по завершении строительства:	1996
Год завершения строительства:	данные отсутствуют
Кадастровая стоимость, руб.:	не определена
Кадастровые номера иных объектов недвижимости, в пределах которых расположен объект недвижимости:	данные отсутствуют
Кадастровые номера помещений, машино-мест, расположенных в здании или сооружении:	данные отсутствуют
Виды разрешенного использования:	данные отсутствуют
Статус записи об объекте недвижимости:	Сведения об объекте недвижимости имеют статус "актуальные, ранее учтенные"
Особые отметки:	Право (ограничение права, обременение объекта недвижимости) зарегистрировано на объект недвижимости с наименованием: линейный объект (тепловые сети от К-45 А до домов 337, 37а по пр-ту Текстильщиков) . Сведения для заполнения разделов: 4 - Описание местоположения объекта недвижимости, отсутствуют.

полное наименование должности	подпись	инициалы, фамилия

М.П.

Сооружение
вид объекта недвижимости

Лист №2 Раздел 1	Всего листов раздела 1: 2	Всего разделов: 2	Всего листов выписки: 3

5 марта 2019г.	
Кадастровый номер:	44:27:040210:427

Получатель выписки:	Куликов Константин Борисович (представитель правообладателя), Правообладатель: УПРАВЛЕНИЕ ИМУЩЕСТВЕННЫХ И ЗЕМЕЛЬНЫХ ОТНОШЕНИЙ АДМИНИСТРАЦИИ ГОРОДА КОСТРОМЫ

полное наименование должности	подпись	инициалы, фамилия

М.П.

360

Выписка из Единого государственного реестра недвижимости об основных характеристиках и зарегистрированных правах на объект недвижимости

Сведения о зарегистрированных правах

Сооружение
вид объекта недвижимости

Лист №1 Раздел 2	Всего листов раздела 2: 1	Всего разделов: 2	Всего листов выписки: 3

5 марта 2019г.	
Кадастровый номер:	44:27:040210:427

1	Правообладатель (правообладатели):	1.1	Муниципальное унитарное предприятие города Костромы"Городские сети", ИНН: 4401099890
2	Вид, номер и дата государственной регистрации права:	2.1	Хозяйственное ведение 44:27:040210:427-44/012/2019-1 05.03.2019 16:12:26
3	Документы-основания	3.1	Постановление Администрации города Костромы, № 1446, Выдан 07.08.2009
4	Ограничение прав и обременение объекта недвижимости:	не зарегистрировано	
1	Правообладатель (правообладатели):	1.2	Муниципальное образование городской округ город Кострома
2	Вид, номер и дата государственной регистрации права:	2.2	Собственность 44-44-01/001/2009-323 18.02.2009 00:00:00
3	Документы-основания	3.2	Постановление Администрации города Костромы, № 2089, Выдан 03.07.1995 Акт приемки-передачи основных средств, Выдан 01.09.1996
4	Ограничение прав и обременение объекта недвижимости:	не зарегистрировано	
5	Сведения о наличии решения об изъятии объекта недвижимости для государственных и муниципальных нужд:	данные отсутствуют	
6	Сведения об осуществлении государственной регистрации сделки, права, ограничения права без необходимого в силу закона согласия третьего лица, органа:	данные отсутствуют	

полное наименование должности	подпись	инициалы, фамилия

М.П.

Управление Федеральной службы государственной регистрации, кадастра и картографии по Костромской области

Полное наименование органа регистрации прав

Выписка из Единого государственного реестра недвижимости об основных характеристиках и зарегистрированных правах на объект недвижимости

Сведения об основных характеристиках объекта недвижимости

В Единый государственный реестр недвижимости внесены следующие сведения:

Раздел 1 Лист 1

Сооружение
вид объекта недвижимости

Лист №1 Раздел 1	Всего листов раздела 1: 1	Всего разделов: 2	Всего листов выписки: 3

11 марта 2019г.	
Кадастровый номер:	44:27:000000:13188

Номер кадастрового квартала:	44:27:000000
Дата присвоения кадастрового номера:	15.12.2013
Ранее присвоенный государственный учетный номер:	Инвентарный номер 1805/01; Условный номер 44-44-01/189/2008-600
Адрес:	Костромская область, г.Кострома, ул.5-я Рабочая, ул.1-я Рабочая, ул.11-я Рабочая
Основная характеристика (для сооружения):	данные отсутствуют
Назначение:	Нежилое
Наименование:	Тепловая сеть от К-59 в квартале №№76,77 к домам 26/10, 28, 30 от К-58 к дому №43, от К-60 к дому №49 по ул. 5-я Рабочая, №19а по ул. 1-я Рабочая и №8а по ул. 11-я Рабочая
Количество этажей, в том числе подземных этажей:	данные отсутствуют
Год ввода в эксплуатацию по завершении строительства:	данные отсутствуют
Год завершения строительства:	данные отсутствуют
Кадастровая стоимость, руб.:	8943.5
Кадастровые номера иных объектов недвижимости, в пределах которых расположен объект недвижимости:	данные отсутствуют
Кадастровые номера помещений, машино-мест, расположенных в зданиях или сооружениях:	данные отсутствуют
Виды разрешенного использования:	данные отсутствуют
Статус записи об объекте недвижимости:	Сведения об объекте недвижимости имеют статус "актуальные, ранее учтенные"
Особые отметки:	Сведения для заполнения разделов: 4 - Описание местоположения объекта недвижимости, отсутствуют.
Получатель выписки:	Куликов Константин Борисович (представитель правообладателя), Правообладатель: УПРАВЛЕНИЕ ИМУЩЕСТВЕННЫХ И ЗЕМЕЛЬНЫХ ОТНОШЕНИЙ АДМИНИСТРАЦИИ ГОРОДА КОСТРОМЫ

полное наименование должности	подпись	инициалы, фамилия

М.П.

Раздел 2

Выписка из Единого государственного реестра недвижимости об основных характеристиках и зарегистрированных правах на объект недвижимости

Сведения о зарегистрированных правах

Сооружение
вид объекта недвижимости

Лист №1 Раздел 2	Всего листов раздела 2: 2	Всего разделов: 2	Всего листов выписки: 3

11 марта 2019г.	
Кадастровый номер:	44:27:000000:13188

1	Правообладатель (правообладатели):	1.1	Муниципальное унитарное предприятие г.Костромы «Городские сети», ИНН: 4401099890
2	Вид, номер и дата государственной регистрации права:	2.1	Хозяйственное ведение 44:27:000000:13188-44/012/2019-1 11.03.2019 11:24:55
3	Документы-основания	3.1	Постановление Администрации г. Костромы, № 1446, Выдан 07.08.2009
4	Ограничение прав и обременение объекта недвижимости:	не зарегистрировано	
1	Правообладатель (правообладатели):	1.2	Муниципальное образование городской округ город Кострома
2	Вид, номер и дата государственной регистрации права:	2.2	Собственность 44-44-01/189/2008-600 24.12.2008 00:00:00
3	Документы-основания	3.2	Постановление Администрации города Костромы, № 2089, Выдан 03.07.1995 Акт приемки-передачи основных средств, № 27, Выдан 06.02.1995 Акт приемки-передачи основных средств, № 6, Выдан 01.06.1995 Акт приемки-передачи основных средств, Выдан 01.06.1995 Акт приемки-передачи основных средств, № 26, Выдан 06.02.1995 Акт приемки-передачи основных средств, Выдан 01.04.1995 Акт приемки-передачи основных средств, Выдан 01.04.1995 Акт Акт
4	Ограничение прав и обременение объекта недвижимости:	не зарегистрировано	

полное наименование должности	подпись	инициалы, фамилия

М.П.

Сооружение			
вид объекта недвижимости			
Лист №2 Раздел 2	Всего листов раздела 2: 2	Всего разделов: 2	Всего листов выписки: 3

11 марта 2019г.	
Кадастровый номер:	44:27:000000:13188

5	Сведения о наличии решения об изъятии объекта недвижимости для государственных и муниципальных нужд:	данные отсутствуют
6	Сведения об осуществлении государственной регистрации сделки, права, ограничения права без необходимого в силу закона согласия третьего лица, органа:	данные отсутствуют

полное наименование должности	подпись	инициалы, фамилия

М.П.

Управление Федеральной службы государственной регистрации, кадастра и картографии по Костромской области
полное наименование органа регистрации прав

Выписка из Единого государственного реестра недвижимости об основных характеристиках и зарегистрированных правах на объект недвижимости

Сведения об основных характеристиках объекта недвижимости

В Единый государственный реестр недвижимости внесены следующие сведения:

Раздел 1 Лист 1

Сооружение			
вид объекта недвижимости			
Лист №1 Раздел 1	Всего листов раздела 1: 1	Всего разделов: 2	Всего листов выписки: 2

5 марта 2019г.	
Кадастровый номер:	44:27:000000:13251

Номер кадастрового квартала:	44:27:000000
Дата присвоения кадастрового номера:	15.12.2013
Ранее присвоенный государственный учетный номер:	Инвентарный номер 2737/01; Условный номер 44-44-01/189/2008-599
Адрес:	Костромская область, г.Кострома, ул Коммунаров, перМалый
Основная характеристика (для сооружения):	данные отсутствуют
Назначение:	Нежилое
Наименование:	Линейный объект - тепловые сети
Количество этажей, в том числе подземных этажей:	данные отсутствуют
Год ввода в эксплуатацию по завершении строительства:	данные отсутствуют
Год завершения строительства:	данные отсутствуют
Кадастровая стоимость, руб.:	8943.5
Кадастровые номера иных объектов недвижимости, в пределах которых расположен объект недвижимости:	данные отсутствуют
Кадастровые номера помещений, машино-мест, расположенных в здании или сооружении:	данные отсутствуют
Виды разрешенного использования:	данные отсутствуют
Статус записи об объекте недвижимости:	Сведения об объекте недвижимости имеют статус "актуальные, ранее учтенные"
Особые отметки:	Право (ограничение права, обременение объекта недвижимости) зарегистрировано на объект недвижимости с назначением: линейный объект . Сведения для заполнения разделов: 4 - Описание местоположения объекта недвижимости, отсутствуют.
Получатель выписки:	Куликов Константин Борисович (представитель правообладателя), Правообладатель: УПРАВЛЕНИЕ ИМУЩЕСТВЕННЫХ И ЗЕМЕЛЬНЫХ ОТНОШЕНИЙ АДМИНИСТРАЦИИ ГОРОДА КОСТРОМЫ

полное наименование должности	подпись	инициалы, фамилия

М.П.

Раздел 2

Выписка из Единого государственного реестра недвижимости об основных характеристиках и зарегистрированных правах на объект недвижимости

Сведения о зарегистрированных правах

Сооружение			
вид объекта недвижимости			
Лист №1 Раздел 2	Всего листов раздела 2: 1	Всего разделов: 2	Всего листов выписки: 2

5 марта 2019г.	
Кадастровый номер:	44:27:000000:13251

1	Правообладатель (правообладатели):	1.1	Муниципальное унитарное предприятие г.Костромы «Городские сети», ИНН: 4401099890
2	Вид, номер и дата государственной регистрации права:	2.1	Хозяйственное ведение 44:27:000000:13251-44/012/2019-1 05.03.2019 16:10:11
3	Документы-основания	3.1	постановление о закреплении имущества за муниципальным унитарным предприятием г.Костромы "Городские сети" на праве хозяйственного ведения, № 1446, Выдан 07.08.2009
4	Ограничение прав и обременение объекта недвижимости:		не зарегистрировано
1	Правообладатель (правообладатели):	1.2	Муниципальное образование городской округ город Кострома
2	Вид, номер и дата государственной регистрации права:	2.2	Собственность 44-44-01/189/2008-599 12.01.2009 00:00:00
3	Документы-основания	3.2	Постановление Администрации города Костромы, № 81, Выдан 09.01.1997 Постановление Администрации города Костромы, № 2089, Выдан 03.07.1995
4	Ограничение прав и обременение объекта недвижимости:		не зарегистрировано
5	Сведения о наличии решения об изъятии объекта недвижимости для государственных и муниципальных нужд:		данные отсутствуют
6	Сведения об осуществлении государственной регистрации сделки, права, ограничения права без необходимого в силу закона согласия третьего лица, органа:		данные отсутствуют

полное наименование должности	подпись	инициалы, фамилия

М.П.

Управление Федеральной службы государственной регистрации, кадастра и картографии по Костромской области

полное наименование органа регистрации прав

Выписка из Единого государственного реестра недвижимости об основных характеристиках и зарегистрированных правах на объект недвижимости

Сведения об основных характеристиках объекта недвижимости

В Единый государственный реестр недвижимости внесены следующие сведения:

Раздел 1 Лист 1

Сооружение			
вид объекта недвижимости			
Лист №1 Раздел 1	Всего листов раздела 1: 1	Всего разделов: 2	Всего листов выписки: 2

11 марта 2019г.	
Кадастровый номер:	44:27:000000:14166
Номер кадастрового квартала:	44:27:000000
Дата присвоения кадастрового номера:	18.03.2014
Ранее присвоенный государственный учетный номер:	Инвентарный номер 1803/01; Условный номер 44-44-01/189/2008-596
Адрес:	Костромская область, г Кострома, ул Долматова, д15,17,19/29
Основная характеристика (для сооружения):	данные отсутствуют
Назначение:	Нежилое
Наименование:	Линейный объект - тепловые сети
Количество этажей, в том числе подземных этажей:	данные отсутствуют
Год ввода в эксплуатацию по завершении строительства:	данные отсутствуют
Год завершения строительства:	данные отсутствуют
Кадастровая стоимость, руб.:	8943.5
Кадастровые номера иных объектов недвижимости, в пределах которых расположен объект недвижимости:	данные отсутствуют
Кадастровые номера помещений, машино-мест, расположенных в здании или сооружении:	данные отсутствуют
Виды разрешенного использования:	данные отсутствуют
Статус записи об объекте недвижимости:	Сведения об объекте недвижимости имеют статус "актуальные, ранее учтенные"
Особые отметки:	Право (ограничение права, обременение объекта недвижимости) зарегистрировано на объект недвижимости с назначением: линейный объект . Сведения для заполнения разделов: 4 - Описание местоположения объекта недвижимости, отсутствуют.
Получатель выписки:	Куликов Константин Борисович (представитель правообладателя), Правообладатель: УПРАВЛЕНИЕ ИМУЩЕСТВЕННЫХ И ЗЕМЕЛЬНЫХ ОТНОШЕНИЙ АДМИНИСТРАЦИИ ГОРОДА КОСТРОМЫ

полное наименование должности	подпись	инициалы, фамилия

М.П.

Раздел 2

Выписка из Единого государственного реестра недвижимости об основных характеристиках и зарегистрированных правах на объект недвижимости

Сведения о зарегистрированных правах

Сооружение			
вид объекта недвижимости			
Лист №1 Раздел 2	Всего листов раздела 2: 1	Всего разделов: 2	Всего листов выписки: 2

11 марта 2019г.			
Кадастровый номер:	44:27:000000:14166		
1	Правообладатель (правообладатели):	1.1	Муниципальное унитарное предприятие города Костромы "Городские сети", ИНН: 4401099890
2	Вид, номер и дата государственной регистрации права:	2.1	Хозяйственное ведение 44:27:000000:14166-44/012/2019-1 11.03.2019 11:28:47
3	Документы-основания	3.1	Постановление Администрации города Костромы, № 1446, Выдан 07.08.2009 Акт приема-передачи, № 2, Выдан 07.08.2009
4	Ограничение прав и обременение объекта недвижимости:	не зарегистрировано	
1	Правообладатель (правообладатели):	1.2	Муниципальное образование городской округ город Кострома
2	Вид, номер и дата государственной регистрации права:	2.2	Собственность 44-44-01/189/2008-596 12.01.2009 00:00:00
3	Документы-основания	3.2	Постановление Администрации города Костромы, № 2089, Выдан 03.07.1995
4	Ограничение прав и обременение объекта недвижимости:	не зарегистрировано	
5	Сведения о наличии решения об изъятии объекта недвижимости для государственных и муниципальных нужд:	данные отсутствуют	
6	Сведения об осуществлении государственной регистрации сделки, права, ограничения права без необходимого в силу закона согласия третьего лица, органа:	данные отсутствуют	

полное наименование должности	подпись	инициалы, фамилия

М.П.

Управление Федеральной службы государственной регистрации, кадастра и картографии по Костромской области

полное наименование органа регистрации прав

Выписка из Единого государственного реестра недвижимости об основных характеристиках и зарегистрированных правах на объект недвижимости

Сведения об основных характеристиках объекта недвижимости

В Единый государственный реестр недвижимости внесены следующие сведения:

Раздел 1 Лист 1

Сооружение			
вид объекта недвижимости			
Лист №1 Раздел 1	Всего листов раздела 1: 1	Всего разделов: 2	Всего листов выписки: 2

2 апреля 2019г.	
Кадастровый номер:	44:27:000000:14715
Номер кадастрового квартала:	44:27:000000
Дата присвоения кадастрового номера:	19.06.2014
Ранее присвоенный государственный учетный номер:	Инвентарный номер 2770/01; Условный номер 44-44-01/006/2009-504
Адрес:	Костромская область, г.Кострома, ул. Задорина №52а,53,56,58, ул. Красноармейская №48,50,52,54,56
Основная характеристика (для сооружения):	данные отсутствуют
Назначение:	Нежилое
Наименование:	Линейный объект - Тепловая сеть в квартале 55 от К-53 к домам №52а, 53, 56, 58 по ул. Задорина; №48, 50, 52, 54, 56 по ул. Красноармейской
Количество этажей, в том числе подземных этажей:	данные отсутствуют
Год ввода в эксплуатацию по завершении строительства:	данные отсутствуют
Год завершения строительства:	данные отсутствуют
Кадастровая стоимость, руб.:	8943.5
Кадастровые номера иных объектов недвижимости, в пределах которых расположен объект недвижимости:	данные отсутствуют
Кадастровые номера помещений, машино-мест, расположенных в здании или сооружении:	данные отсутствуют
Виды разрешенного использования:	данные отсутствуют
Статус записи об объекте недвижимости:	Сведения об объекте недвижимости имеют статус "актуальные, ранее учтенные"
Особые отметки:	Право (ограничение права, обременение объекта недвижимости) зарегистрировано на объект недвижимости с назначением: линейный объект . Сведения для заполнения разделов: 4 - Описание местоположения объекта недвижимости, отсутствуют.
Получатель выписки:	Куликов Константин Борисович (представитель правообладателя), Правообладатель: УПРАВЛЕНИЕ ИМУЩЕСТВЕННЫХ И ЗЕМЕЛЬНЫХ ОТНОШЕНИЙ АДМИНИСТРАЦИИ ГОРОДА КОСТРОМЫ

полное наименование должности	подпись	инициалы, фамилия

М.П.

Раздел 2 Лист 2

Выписка из Единого государственного реестра недвижимости об основных характеристиках и зарегистрированных правах на объект недвижимости

Сведения о зарегистрированных правах

Сооружение			
вид объекта недвижимости			
Лист №1 Раздел 2	Всего листов раздела 2: 1	Всего разделов: 2	Всего листов выписки: 2

2 апреля 2019г.	
Кадастровый номер:	44:27:000000:14715

1	Правообладатель (правообладатели):	1.1	Муниципальное унитарное предприятие города Костромы "Городские сети", ИНН: 4401099890
2	Вид, номер и дата государственной регистрации права:	2.1	Хозяйственное ведение 44:27:000000:14715-44/012/2019-1 02.04.2019 19:35:49
3	Документы-основания	3.1	Постановление Администрации города Костромы , № 1446, Выдан 07.08.2009 Акт о приеме-передаче здания (сооружения), № 2, Выдан 07.08.2009
4	Ограничение прав и обременение объекта недвижимости:	не зарегистрировано	
1	Правообладатель (правообладатели):	1.2	Муниципальное образование городской округ город Кострома
2	Вид, номер и дата государственной регистрации права:	2.2	Собственность 44-44-01/006/2009-504 02.03.2009 00:00:00
3	Документы-основания	3.2	Постановление Администрации города Костромы, № 2089, Выдан 03.07.1995
4	Ограничение прав и обременение объекта недвижимости:	не зарегистрировано	
5	Сведения о наличии решения об изъятии объекта недвижимости для государственных и муниципальных нужд:	данные отсутствуют	
6	Сведения об осуществлении государственной регистрации сделки, права, ограничения права без необходимого в силу закона согласия третьего лица, органа:	данные отсутствуют	

полное наименование должности	подпись	инициалы, фамилия

М.П.

Управление Федеральной службы государственной регистрации, кадастра и картографии по Костромской области
полное наименование органа регистрации прав

Выписка из Единого государственного реестра недвижимости об основных характеристиках и зарегистрированных правах на объект недвижимости

Сведения об основных характеристиках объекта недвижимости

В Единый государственный реестр недвижимости внесены следующие сведения:

Раздел 1 Лист 1

Сооружение			
вид объекта недвижимости			
Лист №1 Раздел 1	Всего листов раздела 1: 1	Всего разделов: 2	Всего листов выписки: 2

11 марта 2019г.	
Кадастровый номер:	44:27:000000:13493
Номер кадастрового квартала:	44:27:000000
Дата присвоения кадастрового номера:	16.12.2013
Ранее присвоенный государственный учетный номер:	Инвентарный номер 2703/01; Условный номер 44-44-01/006/2009-506
Адрес:	Костромская область, г.Кострома, пос. Волжский
Основная характеристика (для сооружения):	данные отсутствуют
Назначение:	Нежилое
Наименование:	Линейный объект (тепловые сети в пос. Волжский от котельной №8)
Количество этажей, в том числе подземных этажей:	данные отсутствуют
Год ввода в эксплуатацию по завершении строительства:	данные отсутствуют
Год завершения строительства:	данные отсутствуют
Кадастровая стоимость, руб.:	8943.5
Кадастровые номера иных объектов недвижимости, в пределах которых расположен объект недвижимости:	данные отсутствуют
Кадастровые номера помещений, машино-мест, расположенных в здании или сооружении:	данные отсутствуют
Виды разрешенного использования:	данные отсутствуют
Статус записи об объекте недвижимости:	Сведения об объекте недвижимости имеют статус "актуальные, ранее учтенные"
Особые отметки:	Сведения для заполнения разделов: 4 - Описание местоположения объекта недвижимости, отсутствуют.
Получатель выписки:	Куликов Константин Борисович (представитель правообладателя), Правообладатель, УПРАВЛЕНИЕ ИМУЩЕСТВЕННЫХ И ЗЕМЕЛЬНЫХ ОТНОШЕНИЙ АДМИНИСТРАЦИИ ГОРОДА КОСТРОМЫ

полное наименование должности	подпись	инициалы, фамилия

М.П.

Раздел 2

Выписка из Единого государственного реестра недвижимости об основных характеристиках и зарегистрированных правах на объект недвижимости

Сведения о зарегистрированных правах

Сооружение			
вид объекта недвижимости			
Лист №1 Раздел 2	Всего листов раздела 2: 1	Всего разделов: 2	Всего листов выписки: 2

11 марта 2019г.			
Кадастровый номер:	44:27:000000:13493		
1	Правообладатель (правообладатели):	1.1	Муниципальное унитарное предприятие гор. Костромы "Городские сети", ИНН: 4401099890
2	Вид, номер и дата государственной регистрации права:	2.1	Хозяйственное ведение 44:27:000000:13493-44/012/2019-1 11.03.2019 15:49:47
3	Документы-основания	3.1	Постановление Администрации города Костромы , № 1446, Выдан 07.08.2009 Акт о приеме-передаче здания (сооружения), № 2, Выдан 07.08.2009
4	Ограничение прав и обременение объекта недвижимости:	не зарегистрировано	
1	Правообладатель (правообладатели):	1.2	Муниципальное образование городской округ город Кострома
2	Вид, номер и дата государственной регистрации права:	2.2	Собственность 44-44-01/006/2009-506 02.03.2009 00:00:00
3	Документы-основания	3.2	Акт приемки-передачи основных средств, № 159, Выдан 01.09.1996 Постановление Администрации города Костромы, № 2586, Выдан 28.08.1996
4	Ограничение прав и обременение объекта недвижимости:	не зарегистрировано	
5	Сведения о наличии решения об изъятии объекта недвижимости для государственных и муниципальных нужд:	данные отсутствуют	
6	Сведения об осуществлении государственной регистрации сделки, права, ограничения права без необходимого в силу закона согласия третьего лица, органа:	данные отсутствуют	

полное наименование должности	подпись	инициалы, фамилия

М.П.

Управление Федеральной службы государственной регистрации, кадастра и картографии по Костромской области

полное наименование органа регистрации прав

Выписка из Единого государственного реестра недвижимости об основных характеристиках и зарегистрированных правах на объект недвижимости

Сведения об основных характеристиках объекта недвижимости

В Единый государственный реестр недвижимости внесены следующие сведения:

Раздел 1 Лист 1

Сооружение			
вид объекта недвижимости			
Лист №1 Раздел 1	Всего листов раздела 1: 1	Всего разделов: 2	Всего листов выписки: 2

11 марта 2019г.	
Кадастровый номер:	44:27:000000:13199
Номер кадастрового квартала:	44:27:000000
Дата присвоения кадастрового номера:	15.12.2013
Ранее присвоенный государственный учетный номер:	Инвентарный номер 1822/01; Условный номер 44-44-01/189/2008-501
Адрес:	Костромская область, г.Кострома, ул.3-я Рабочая, ул.5-я Рабочая, ул.Новый быт
Основная характеристика (для сооружения):	данные отсутствуют
Назначение:	Жилое
Наименование:	Тепловая сеть по ул. 3-я Рабочая к жилым домам №31,35; ул. 5-я Рабочая к жилым домам №№18,20,22,24; ул. Новый быт к жилым домам №№10/25,12,14,16
Количество этажей, в том числе подземных этажей:	данные отсутствуют
Год ввода в эксплуатацию по завершении строительства:	данные отсутствуют
Год завершения строительства:	данные отсутствуют
Кадастровая стоимость, руб.:	8943.5
Кадастровые номера иных объектов недвижимости, в пределах которых расположен объект недвижимости:	данные отсутствуют
Кадастровые номера помещений, машино-мест, расположенных в здании или сооружении:	данные отсутствуют
Виды разрешенного использования:	данные отсутствуют
Статус записи об объекте недвижимости:	Сведения об объекте недвижимости имеют статус "актуальные, ранее учтенные"
Особые отметки:	Право (ограничение права, обременение объекта недвижимости) зарегистрировано на объект недвижимости с назначением: линейный объект . Сведения для заполнения разделов: 4 - Описание местоположения объекта недвижимости, отсутствуют.
Получатель выписки:	Куликов Константин Борисович (представитель правообладателя), Правообладатель: УПРАВЛЕНИЕ ИМУЩЕСТВЕННЫХ И ЗЕМЕЛЬНЫХ ОТНОШЕНИЙ АДМИНИСТРАЦИИ ГОРОДА КОСТРОМЫ

полное наименование должности	подпись	инициалы, фамилия

М.П.

Раздел 2

Выписка из Единого государственного реестра недвижимости об основных характеристиках и зарегистрированных правах на объект недвижимости

Сведения о зарегистрированных правах

Сооружение			
вид объекта недвижимости			
Лист №1 Раздел 2	Всего листов раздела 2: 1	Всего разделов: 2	Всего листов выписки: 2

11 марта 2019г.	
Кадастровый номер:	44:27:000000:13199

1	Правообладатель (правообладатели):	1.1	Муниципальное унитарное предприятие г.Кострома "Городские сети", ИНН: 4401099890
2	Вид, номер и дата государственной регистрации права:	2.1	Хозяйственное ведение 44:27:000000:13199-44/012/2019-1 11.03.2019 10:55:12
3	Документы-основания	3.1	Постановление Администрации города Костромы , № 1446, Выдан 07.08.2009
4	Ограничение прав и обременение объекта недвижимости:	не зарегистрировано	
1	Правообладатель (правообладатели):	1.2	Муниципальное образование городской округ город Кострома
2	Вид, номер и дата государственной регистрации права:	2.2	Собственность 44-44-01/189/2008-601 12.01.2009 00:00:00
3	Документы-основания	3.2	Постановление Администрации города Костромы, № 210, Выдан 28.01.1998
4	Ограничение прав и обременение объекта недвижимости:	не зарегистрировано	
5	Сведения о наличии решения об изъятии объекта недвижимости для государственных и муниципальных нужд:	данные отсутствуют	
6	Сведения об осуществлении государственной регистрации сделки, права, ограничения права без необходимого в силу закона согласия третьего лица, органа:	данные отсутствуют	

полное наименование должности	подпись	инициалы, фамилия

М.П.

Управление Федеральной службы государственной регистрации, кадастра и картографии по Костромской области
полное наименование органа регистрации прав

Выписка из Единого государственного реестра недвижимости об основных характеристиках и зарегистрированных правах на объект недвижимости

Сведения об основных характеристиках объекта недвижимости

В Единый государственный реестр недвижимости внесены следующие сведения:

Раздел 1 Лист 1

Сооружение вид объекта недвижимости			
Лист №1 Раздел 1	Всего листов раздела 1: 1	Всего разделов: 2	Всего листов выписки: 2

11 марта 2019г.	
Кадастровый номер:	44:27:000000:13280

Номер кадастрового квартала:	44:27:000000		
Дата присвоения кадастрового номера:	15.12.2013		
Ранее присвоенный государственный учетный номер:	Инвентарный номер 2736/01; Условный номер 44-44-01/001/2009-329		
Адрес:	Костромская область, г Кострома, ул Федосеева, Красная Слобода, Борьбы, Терешковой в квартале №62,63		
Основная характеристика (для сооружения):	тип	значение	единица измерения
	протяженность	351	в метрах
Назначение:	Нежилое		
Наименование:	Линейный объект (тепловая сеть по Федосеева, Красная Слобода, Борьбы, Терешковой в квартале №62, 63)		
Количество этажей, в том числе подземных этажей:	данные отсутствуют		
Год ввода в эксплуатацию по завершении строительства:	данные отсутствуют		
Год завершения строительства:	данные отсутствуют		
Кадастровая стоимость, руб.:	8943,5		
Кадастровые номера иных объектов недвижимости, в пределах которых расположен объект недвижимости:	44:27:040223:15		
Кадастровые номера помещений, машино-мест, расположенных в здании или сооружении:	данные отсутствуют		
Виды разрешенного использования:	данные отсутствуют		
Статус записи об объекте недвижимости:	Сведения об объекте недвижимости имеют статус "актуальные, ранее учтенные"		
Особые отметки:	Сведения для заполнения разделов: 4 - Описание местоположения объекта недвижимости, отсутствуют.		
Получатель выписки:	Куликов Константин Борисович (представитель правообладателя), Правообладатель: УПРАВЛЕНИЕ ИМУЩЕСТВЕННЫХ И ЗЕМЕЛЬНЫХ ОТНОШЕНИЙ АДМИНИСТРАЦИИ ГОРОДА КОСТРОМЫ		

полное наименование должности	подпись	инициалы, фамилия

М.П.

Раздел 2

Выписка из Единого государственного реестра недвижимости об основных характеристиках и зарегистрированных правах на объект недвижимости

Сведения о зарегистрированных правах

Сооружение вид объекта недвижимости			
Лист №1 Раздел 2	Всего листов раздела 2: 1	Всего разделов: 2	Всего листов выписки: 2

11 марта 2019г.	
Кадастровый номер:	44:27:000000:13280

1	Правообладатель (правообладатели):	1.1	Муниципальное унитарное предприятие города Костромы"Городские сети", ИНН: 4401099890
2	Вид, номер и дата государственной регистрации права:	2.1	Хозяйственное ведение 44:27:000000:13280-44/012/2019-1 11.03.2019 12:03:19
3	Документы-основания	3.1	Постановление Администрации города Костромы, № 1446, Выдан 07.08.2009
4	Ограничение прав и обременение объекта недвижимости:	не зарегистрировано	
1	Правообладатель (правообладатели):	1.2	Муниципальное образование городской округ город Кострома
2	Вид, номер и дата государственной регистрации права:	2.2	Собственность 44-44-01/001/2009-329 18.02.2009 00:00:00
3	Документы-основания	3.2	Постановление Администрации города Костромы, № 2089, Выдан 03.07.1995
4	Ограничение прав и обременение объекта недвижимости:	не зарегистрировано	
5	Сведения о наличии решения об изъятии объекта недвижимости для государственных и муниципальных нужд:	данные отсутствуют	
6	Сведения об осуществлении государственной регистрации сделки, права, ограничения права без необходимого в силу закона согласия третьего лица, органа:	данные отсутствуют	

полное наименование должности	подпись	инициалы, фамилия

М.П.

Управление Федеральной службы государственной регистрации, кадастра и картографии по Костромской области

полное наименование органа регистрации прав

Выписка из Единого государственного реестра недвижимости об основных характеристиках и зарегистрированных правах на объект недвижимости

Сведения об основных характеристиках объекта недвижимости

В Единый государственный реестр недвижимости внесены следующие сведения:

Раздел 1 Лист 1

Сооружение вид объекта недвижимости			
Лист №1 Раздел 1	Всего листов раздела 1: 1	Всего разделов: 2	Всего листов выписки: 3

11 марта 2019г.	
Кадастровый номер:	44:27:000000:2183
Номер кадастрового квартала:	44:27:000000
Дата присвоения кадастрового номера:	28.11.2011
Ранее присвоенный государственный учетный номер:	Инвентарный номер 1703_01; Инвентарный номер 1703/01; Условный номер 44-44-01/090/2009-188
Адрес:	Костромская область, г Кострома, ул Молочная гора, ул 1 Мая, в квартале № А1
Основная характеристика (для сооружения):	тип: протяженность; значение: 795; единица измерения: в метрах
Назначение:	Тепловая трасса
Наименование:	Тепловая трасса
Количество этажей, в том числе подземных этажей:	данные отсутствуют
Год ввода в эксплуатацию по завершении строительства:	1995
Год завершения строительства:	данные отсутствуют
Кадастровая стоимость, руб.:	8943,5
Кадастровые номера иных объектов недвижимости, в пределах которых расположен объект недвижимости:	данные отсутствуют
Кадастровые номера помещений, машино-мест, расположенных в здании или сооружении:	данные отсутствуют
Виды разрешенного использования:	данные отсутствуют
Статус записи об объекте недвижимости:	Сведения об объекте недвижимости имеют статус "актуальные, ранее учтенные"
Особые отметки:	Право (ограничение права, обременение объекта недвижимости) зарегистрировано на объект недвижимости с назначением: Нежилое; наименованием: Тепловые сети в квартале А1 . Сведения для заполнения разделов: 4 - Описание местоположения объекта недвижимости, отсутствуют.
Получатель выписки:	Куликов Константин Борисович (представитель правообладателя), Правообладатель: УПРАВЛЕНИЕ ИМУЩЕСТВЕННЫХ И ЗЕМЕЛЬНЫХ ОТНОШЕНИЙ АДМИНИСТРАЦИИ ГОРОДА КОСТРОМЫ

полное наименование должности	подпись	инициалы, фамилия

М.П.

Раздел 2

Выписка из Единого государственного реестра недвижимости об основных характеристиках и зарегистрированных правах на объект недвижимости

Сведения о зарегистрированных правах

Сооружение вид объекта недвижимости			
Лист №1 Раздел 2	Всего листов раздела 2: 2	Всего разделов: 2	Всего листов выписки: 3

11 марта 2019г.	
Кадастровый номер:	44:27:000000:2183

1	Правообладатель (правообладатели):	1.1	Муниципальное унитарное предприятие города Костромы"Городские сети", ИНН: 4401099890
2	Вид, номер и дата государственной регистрации права:	2.1	Хозяйственное ведение 44:27:000000:2183-44/012/2019-1 11.03.2019 12:04:39
3	Документы-основания	3.1	Постановление Администрации города Костромы, № 1446, Выдан 07.08.2009
4	Ограничение прав и обременение объекта недвижимости:	не зарегистрировано	
1	Правообладатель (правообладатели):	1.2	Муниципальное образование городской округ город Кострома
2	Вид, номер и дата государственной регистрации права:	2.2	Собственность 44-44-01/090/2009-188 24.12.2009 00:00:00
3	Документы-основания	3.2	Постановление Администрации города Костромы, № 1761, Выдан 14.06.1996 Постановление Администрации города Костромы, № 2089, Выдан 03.07.1995 Акт приемки-передачи основных средств, № 1, Выдан 25.09.1995 Акт приемки-передачи основных средств, № 8, Выдан 01.01.1996 Акт приемки-передачи основных средств, № 10, Выдан 01.08.1995 Акт приемки-передачи основных средств, № 11, Выдан 12.02.1996 Акт приемки-передачи основных средств, № 14, Выдан 12.01.1996
4	Ограничение прав и обременение объекта недвижимости:	не зарегистрировано	

полное наименование должности	подпись	инициалы, фамилия

М.П.

368

Сооружение			
вид объекта недвижимости			
Лист №2 Раздел 2	Всего листов раздела 2: 2	Всего разделов: 2	Всего листов выписки: 3

11 марта 2019г.	
Кадастровый номер:	44:27:000000:2183

5	Сведения о наличии решения об изъятии объекта недвижимости для государственных и муниципальных нужд:	данные отсутствуют
6	Сведения об осуществлении государственной регистрации сделки, права, ограничения права без необходимого в силу закона согласия третьего лица, органа:	данные отсутствуют

полное наименование должности	подпись	инициалы, фамилия

М.П.

Управление Федеральной службы государственной регистрации, кадастра и картографии по Костромской области

полное наименование органа регистрации прав

Выписка из Единого государственного реестра недвижимости об основных характеристиках и зарегистрированных правах на объект недвижимости

Сведения об основных характеристиках объекта недвижимости

В Единый государственный реестр недвижимости внесены следующие сведения:

Раздел 1 Лист 1

Сооружение			
вид объекта недвижимости			
Лист №1 Раздел 1	Всего листов раздела 1: 1	Всего разделов: 2	Всего листов выписки: 3

11 марта 2019г.	
Кадастровый номер:	44:27:000000:14076
Номер кадастрового квартала:	44:27:000000
Дата присвоения кадастрового номера:	18.03.2014
Ранее присвоенный государственный учетный номер:	Инвентарный номер 1698/01; Условный номер 44-44-01/090/2009-187
Адрес:	Костромская область, г.Кострома, ул. Островского, Депутатская, Терешковой, Сусанинского, пр-т Текстильщиков
Основная характеристика (для сооружения):	данные отсутствуют
Назначение:	Нежилое
Наименование:	Тепловые сети в кварталах №№46,47
Количество этажей, в том числе подземных этажей:	данные отсутствуют
Год ввода в эксплуатацию по завершении строительства:	данные отсутствуют
Год завершения строительства:	данные отсутствуют
Кадастровая стоимость, руб.:	8943.5
Кадастровые номера иных объектов недвижимости, в пределах которых расположен объект недвижимости:	данные отсутствуют
Кадастровые номера помещений, машино-мест, расположенных в здании или сооружении:	данные отсутствуют
Виды разрешенного использования:	данные отсутствуют
Статус записи об объекте недвижимости:	Сведения об объекте недвижимости имеют статус "актуальные, ранее учтенные"
Особые отметки:	Сведения для заполнения разделов: 4 - Описание местоположения объекта недвижимости, отсутствуют.
Получатель выписки:	Куликов Константин Борисович (представитель правообладателя), Правообладатель: УПРАВЛЕНИЕ ИМУЩЕСТВЕННЫХ И ЗЕМЕЛЬНЫХ ОТНОШЕНИЙ АДМИНИСТРАЦИИ ГОРОДА КОСТРОМЫ

полное наименование должности	подпись	инициалы, фамилия

М.П.

Раздел 2

Выписка из Единого государственного реестра недвижимости об основных характеристиках и зарегистрированных правах на объект недвижимости

Сведения о зарегистрированных правах

Сооружение			
вид объекта недвижимости			
Лист №1 Раздел 2	Всего листов раздела 2: 2	Всего разделов: 2	Всего листов выписки: 3

11 марта 2019г.	
Кадастровый номер:	44:27:000000:14076

1	Правообладатель (правообладатели):	1.1	Муниципальное унитарное предприятие города Костромы "Городские сети", ИНН: 4401099890
2	Вид, номер и дата государственной регистрации права:	2.1	Хозяйственное ведение 44:27:000000:14076-44/012/2019-1 11.03.2019 11:01:35
3	Документы-основания	3.1	Постановление Администрации города Костромы, № 1446, Выдан 07.08.2009
4	Ограничение прав и обременение объекта недвижимости:	не зарегистрировано	
1	Правообладатель (правообладатели):	1.2	Муниципальное образование городской округ город Кострома
2	Вид, номер и дата государственной регистрации права:	2.2	Собственность 44-44-01/090/2009-187 31.12.2009 00:00:00
3	Документы-основания	3.2	Постановление Администрации города Костромы, № 81, Выдан 09.01.1997 Постановление Администрации города Костромы, № 2089, Выдан 03.07.1995 Акт приемки-передачи основных средств, № 1, Выдан 01.12.1998 Акт приемки-передачи основных средств, № 4, Выдан 05.02.1996 Акт приемки-передачи основных средств, № 38, Выдан 01.10.1998 Акт приемки-передачи основных средств, № 2, Выдан 01.06.1995 Акт приемки-передачи основных средств, № 3, Выдан 01.06.1995 Акт приемки-передачи основных средств, № 4, Выдан 14.08.1996 Приказ Комитета по управлению имуществом Администрации города Костромы, № 1881, Выдан 27.10.1998 Постановление Администрации г. Костромы, № 3861, Выдан 06.12.1995 Постановление Администрации города Костромы, № 860, Выдан 27.03.1996
4	Ограничение прав и обременение объекта недвижимости:	не зарегистрировано	

полное наименование должности	подпись	инициалы, фамилия

М.П.

Сооружение			
вид объекта недвижимости			
Лист №2 Раздел 2	Всего листов раздела 2: 2	Всего разделов: 2	Всего листов выписки: 3

11 марта 2019г.	
Кадастровый номер:	44:27:000000:14076

5	Сведения о наличии решения об изъятии объекта недвижимости для государственных и муниципальных нужд:	данные отсутствуют
6	Сведения об осуществлении государственной регистрации сделки, права, ограничения права без необходимого в силу закона согласия третьего лица, органа:	данные отсутствуют

полное наименование должности	подпись	инициалы, фамилия

М.П.

Управление Федеральной службы государственной регистрации, кадастра и картографии по Костромской области

(полное наименование органа регистрации прав)

Выписка из Единого государственного реестра недвижимости об основных характеристиках и зарегистрированных правах на объект недвижимости

Сведения об основных характеристиках объекта недвижимости

В Единый государственный реестр недвижимости внесены следующие сведения:

Раздел 1 Лист 1

Сооружение			
вид объекта недвижимости			
Лист №1 Раздела 1	Всего листов раздела 1: 1	Всего разделов: 2	Всего листов выписки: 2

11 марта 2019г.			
Кадастровый номер:	44:27:000000:1073		
Номер кадастрового квартала:	44:27:000000		
Дата присвоения кадастрового номера:	28.11.2011		
Ранее присвоенный государственный учетный номер:	Инвентарный номер 2743_01; Инвентарный номер 2743/01; Условный номер 44-44-01/032/2009-300		
Адрес:	Костромская область, г Кострома, ряды Мучные, квартал В		
Основная характеристика (для сооружения):	тип	значение	единица измерения
	протяженность	420	в метрах
Назначение:	Тепловые сети		
Наименование:	Тепловые сети в квартале В мучные ряды		
Количество этажей, в том числе подземных этажей:	данные отсутствуют		
Год ввода в эксплуатацию по завершении строительства:	1980		
Год завершения строительства:	данные отсутствуют		
Кадастровая стоимость (руб.):	8943,5		
Кадастровые номера иных объектов недвижимости, в пределах которых расположен объект недвижимости:	данные отсутствуют		
Кадастровые номера помещений, машино-мест, расположенных в здании или сооружении:	данные отсутствуют		
Виды разрешенного использования:	данные отсутствуют		
Статус записи об объекте недвижимости:	Сведения об объекте недвижимости имеют статус "актуальные, ранее учтенные"		
Особые отметки:	Право (ограничение права, обременение объекта недвижимости) зарегистрировано на объект недвижимости с назначением: Нежилое . Сведения для заполнения разделов: 4 - Описание местоположения объекта недвижимости, отсутствуют.		
Получатель выписки:	Куликов Константин Борисович (представитель правообладателя), Правообладатель: УПРАВЛЕНИЕ ИМУЩЕСТВЕННЫХ И ЗЕМЕЛЬНЫХ ОТНОШЕНИЙ АДМИНИСТРАЦИИ ГОРОДА КОСТРОМЫ		

полное наименование должности	подпись	инициалы, фамилия

М.П.

Раздел 2

Выписка из Единого государственного реестра недвижимости об основных характеристиках и зарегистрированных правах на объект недвижимости

Сведения о зарегистрированных правах

Сооружение			
вид объекта недвижимости			
Лист №1 Раздела 2	Всего листов раздела 2: 1	Всего разделов: 2	Всего листов выписки: 2

11 марта 2019г.			
Кадастровый номер:	44:27:000000:1073		

1	Правообладатель (правообладатели):	1.1	Муниципальное унитарное предприятие города Костромы "Городские сети", ИНН: 4401099890
2	Вид, номер и дата государственной регистрации права:	2.1	Хозяйственное ведение 44:27:000000:1073-44/012/2019-1 11.03.2019 15:46:55
3	Документы-основания:	3.1	Постановление Администрации города Костромы, № 1446, Выдан 07.08.2009 Акт о приеме-передаче здания(сооружения), № 2, Выдан 07.08.2009
4	Ограничение права, обременение объекта недвижимости:	не зарегистрировано	
1	Правообладатель (правообладатели):	1.2	Муниципальное образование городской округ город Кострома
2	Вид, номер и дата государственной регистрации права:	2.2	Собственность 44-44-01/032/2009-300 04.06.2009 00:00:00
3	Документы-основания:	3.2	Приказ Комитета по управлению имуществом Администрации города Костромы, № 14, Выдан 12.01.1995 Акт приема-передачи основных средств, № 12, Выдан 11.03.1996 Акт приема-передачи основных средств, № 1, Выдан 01.02.1996
4	Ограничение права, обременение объекта недвижимости:	не зарегистрировано	
5	Сведения о наличии решения об изъятии объекта недвижимости для государственных и муниципальных нужд:	данные отсутствуют	
6	Сведения об осуществлении государственной регистрации сделки, перехода, ограничения права без необходимого в силу закона согласия третьего лица, органа:	данные отсутствуют	

полное наименование должности	подпись	инициалы, фамилия

М.П.

370

Филиал федерального государственного бюджетного учреждения "Федеральная кадастровая палата Федеральной службы государственной регистрации, кадастра и картографии" по Костромской области

полное наименование органа регистрации прав

Выписка из Единого государственного реестра недвижимости об объекте недвижимости

Сведения о характеристиках объекта недвижимости

На основании запроса от 28.05.2019, поступившего на рассмотрение 28.05.2019, сообщаем, что согласно записям Единого государственного реестра недвижимости:

Раздел 1 Лист 1

Сооружение			
вид объекта недвижимости			
Лист №1 Раздела 1	Всего листов раздела 1: 2	Всего разделов: 2	Всего листов выписки: 4

28 мая 2019г. № КУВИ-001/2019-11782540	
Кадастровый номер	44:27:000000:13548
Номер кадастрового квартала	44:27:000000
Дата присвоения кадастрового номера	16.12.2013
Ранее присвоенный государственный учетный номер:	Инвентарный номер 2726/01; Условный номер 44-44-01/032/2009-298
Адрес:	Костромская область, г.Кострома
Основная характеристика (для сооружения)	данные отсутствуют
Назначение:	Нежилое
Наименование:	Тепловые сети от котельной №1 к жилым домам в кварталах 452,453,454,455,456, протяженность трассы 4444,22 м, протяженность трубопроводов 8800,8 м, инв. № 2726/01, лит.3Л, назначение: нежилое, в том числе: подземной прокладки от котельной №1 по строительному проезду 36 до тк 42, протяженность трассы 38 м, протяженность трубопроводов 76 м, лит. 3-1; подземной прокладки от котельной №1 по строительному проезду 36 через тк 1 до тк 2, от тк 42 до тк 43, 58, от тк 58 до тк 59, протяженность трассы 178 м, протяженность трубопроводов 356 м, лит. 3-2; подземной прокладки от тк 2 через тк 3 до т.1, от т.2- до приямка у ж.д. №10 по Детскому проезду, от т. 4 до тк 5, от тк 5 до тк 7, от тк 2 через тк 23, тк 24, тк 25 до тк 26, от тк 43 через тк 44, тк 45, тк 46 до ж.д. № 19а по ул. Ярославской, от тк 46 до т. 24, от т. 25 до тк 48, от тк 59 через тк 60, тк 64, тк 65 до тк 66 протяженность трассы 642,92 м, протяженность трубопроводов 1253,84 м, лит. 3
Количество этажей, в том числе подземных этажей:	данные отсутствуют
Год ввода в эксплуатацию по завершении строительства:	данные отсутствуют
Год завершения строительства:	данные отсутствуют
Кадастровая стоимость, руб.	8943.5
Кадастровые номера объектов недвижимости, в пределах которых расположен объект недвижимости:	данные отсутствуют
Кадастровые номера помещений, машино-мест расположенных в здании или сооружении:	данные отсутствуют
Кадастровые номера объектов недвижимости, из которых образован объект недвижимости:	данные отсутствуют
Кадастровые номера образованных объектов недвижимости:	данные отсутствуют

полное наименование должности	подпись	инициалы, фамилия

М.П.

Лист 2

Сооружение			
вид объекта недвижимости			
Лист №2 Раздела 1	Всего листов раздела 1: 2	Всего разделов: 2	Всего листов выписки: 4

28 мая 2019г. № КУВИ-001/2019-11782540	
Кадастровый номер	44:27:000000:13548

Сведения о включении объекта недвижимости в состав предприятия как имущественного комплекса	данные отсутствуют
Сведения о включении объекта недвижимости в состав единого недвижимого комплекса	данные отсутствуют
Виды разрешенного использования	данные отсутствуют
Сведения о включении объекта недвижимости в реестр объектов культурного наследия	данные отсутствуют
Сведения о кадастровых инженерах	данные отсутствуют
Статус записи об объекте недвижимости	Сведения об объекте недвижимости имеют статус "актуальные, ранее учтенные"
Особые отметки	данные отсутствуют
Получатель выписки	Администрация города Костромы

полное наименование должности	подпись	инициалы, фамилия

М.П.

Выписка из Единого государственного реестра недвижимости об объекте недвижимости

Сведения о зарегистрированных правах

Сооружение			
вид объекта недвижимости			
Лист №1 Раздел 2	Всего листов раздела 2: 2	Всего разделов: 2	Всего листов выписки: 4

28 мая 2019г. № КУВИ-001/2019-11782540	
Кадастровый номер:	44:27:000000:13548

1	Правообладатель (правообладатели):	1.1	Муниципальное унитарное предприятие г.Кострома "Городские дети", ИНН [illegible]9890, ОГРН: 1094401[illegible]
2	Вид, номер и дата государственной регистрации права:	2.1	Хозяйственное ведение 44:27:000000:13548-44/012/2019-1 02.04.2019 19:32:34
3	Ограничение прав и обременение объекта недвижимости:	не зарегистрировано	
1	Правообладатель (правообладатели):	1.2	Муниципальное образование городской округ город Кострома
2	Вид, номер и дата государственной регистрации права:	2.2	Собственность 44-44-01/032/2009-298 04.06.2009 00:00:00
3	Ограничение прав и обременение объекта недвижимости:	не зарегистрировано	
4	Договоры участия в долевом строительстве:	не зарегистрировано	
5	Заявленные в судебном порядке права требования:	данные отсутствуют	
6	Сведения о возражении в отношении зарегистрированного права:	данные отсутствуют	
7	Сведения о наличии решения об изъятии объекта недвижимости для государственных и муниципальных нужд:	данные отсутствуют	
8	Сведения о невозможности государственной регистрации без личного участия правообладателя или его законного представителя:	данные отсутствуют	
9	Правопритязания и сведения о наличии поступивших, но не рассмотренных заявлений о проведении государственной регистрации права (перехода, прекращения права), ограничения права или обременения объекта недвижимости, сделки в отношении объекта недвижимости	отсутствуют	

полное наименование должности	подпись	инициалы, фамилия

М.П.

Лист 4

Сооружение			
вид объекта недвижимости			
Лист №2 Раздел 2	Всего листов раздела 2: 2	Всего разделов: 2	Всего листов выписки: 4

28 мая 2019г. № КУВИ-001/2019-11782540	
Кадастровый номер:	44:27:000000:13548

10	Сведения об осуществлении государственной регистрации сделки, права, ограничения права без необходимого в силу закона согласия третьего лица, органа:	данные отсутствуют

полное наименование должности	подпись	инициалы, фамилия

М.П.

Управление Федеральной службы государственной регистрации, кадастра и картографии по Костромской области
Полное наименование органа регистрации прав

Выписка из Единого государственного реестра недвижимости об основных характеристиках и зарегистрированных правах на объект недвижимости

Сведения об основных характеристиках объекта недвижимости

В Единый государственный реестр недвижимости внесены следующие сведения:

Раздел 1 Лист 1

Сооружение
вид объекта недвижимости

Лист №1 Раздел 1	Всего листов раздела 1: 1	Всего разделов: 2	Всего листов выписки: 2

11 марта 2019г.	
Кадастровый номер:	44:27:000000:14327
Номер кадастрового квартала:	44:27:000000
Дата присвоения кадастрового номера:	26.03.2014
Ранее присвоенный государственный учетный номер:	Инвентарный номер 0147/01; Условный номер 44-44-01/207/2008-142
Адрес:	Костромская область, г.Кострома, ул.Щербины Петра, 7
Основная характеристика (для сооружения):	данные отсутствуют
Назначение:	Нежилое
Наименование:	Тепловые сети от вводных задвижек до ЦТП завода "Текстильмаш" ул. П.Щербины, 7
Количество этажей, в том числе подземных этажей:	-, в том числе подземных 0
Год ввода в эксплуатацию по завершении строительства:	данные отсутствуют
Год завершения строительства:	данные отсутствуют
Кадастровая стоимость, руб.:	8943.5
Кадастровые номера иных объектов недвижимости, в пределах которых расположен объект недвижимости:	данные отсутствуют
Кадастровые номера помещений, машино-мест, расположенных в здании или сооружении:	данные отсутствуют
Виды разрешенного использования:	данные отсутствуют
Статус записи об объекте недвижимости:	Сведения об объекте недвижимости имеют статус "актуальные, ранее учтенные"
Особые отметки:	Сведения для заполнения разделов: 4 - Описание местоположения объекта недвижимости, отсутствуют.
Получатель выписки:	Куликов Константин Борисович (представитель правообладателя), Правообладатель: УПРАВЛЕНИЕ ИМУЩЕСТВЕННЫХ И ЗЕМЕЛЬНЫХ ОТНОШЕНИЙ АДМИНИСТРАЦИИ ГОРОДА КОСТРОМЫ

полное наименование должности	подпись	инициалы, фамилия

М.П.

Раздел 2

Выписка из Единого государственного реестра недвижимости об основных характеристиках и зарегистрированных правах на объект недвижимости

Сведения о зарегистрированных правах

Сооружение
вид объекта недвижимости

Лист №1 Раздел 2	Всего листов раздела 2: 1	Всего разделов: 2	Всего листов выписки: 2

11 марта 2019г.	
Кадастровый номер:	44:27:000000:14327

1	Правообладатель (правообладатели):	1.1	Муниципальное унитарное предприятие г.Кострома "Городские сети", ИНН: 4401095890
2	Вид, номер и дата государственной регистрации права:	2.1	Хозяйственное ведение 44:27:000000:14327-44/012/2019-1 11.03.2019 11:59:38
3	Документы-основания	3.1	Постановление Администрации города Костромы , № 1446, Выдан 07.08.2009 Акт о приеме-передаче здания (сооружения), № 2, Выдан 07.08.2009
4	Ограничение прав и обременение объекта недвижимости:	не зарегистрировано	
1	Правообладатель (правообладатели):	1.2	Муниципальное образование городской округ город Кострома
2	Вид, номер и дата государственной регистрации права:	2.2	Собственность 44-44-01/207/2008-142 12.01.2009 00:00:00
3	Документы-основания	3.2	Постановление Администрации города Костромы, № 3966, Выдан 16.12.1997
4	Ограничение прав и обременение объекта недвижимости:	не зарегистрировано	
5	Сведения о наличии решения об изъятии объекта недвижимости для государственных и муниципальных нужд:	данные отсутствуют	
6	Сведения об осуществлении государственной регистрации сделки, права, ограничения права без необходимого в силу закона согласия третьего лица, органа:	данные отсутствуют	

полное наименование должности	подпись	инициалы, фамилия

М.П.

372

Управление Федеральной службы государственной регистрации, кадастра и картографии по Костромской области
полное наименование органа регистрации прав

Выписка из Единого государственного реестра недвижимости об основных характеристиках и зарегистрированных правах на объект недвижимости

Сведения об основных характеристиках объекта недвижимости

В Единый государственный реестр недвижимости внесены следующие сведения:

Раздел 1 Лист 1

Сооружение			
вид объекта недвижимости			
Лист №1 Раздел 1	Всего листов раздела 1: 1	Всего разделов: 2	Всего листов выписки: 2

11 марта 2019г.			
Кадастровый номер:	44:27:040224:342		
Номер кадастрового квартала:	44:27:040224		
Дата присвоения кадастрового номера:	28.11.2011		
Ранее присвоенный государственный учетный номер:	Инвентарный номер 1811; Инвентарный номер 1811/01; Условный номер 44-44-01/207/2008-144		
Адрес:	Костромская область, г Кострома, проезд Красинский, д 5/н		
Основная характеристика (для сооружения):	тип	значение	единица измерения
	протяженность	169	в метрах
Назначение:	Тепловая сеть		
Наименование:	Тепловая сеть к заводу им. Красина и БПХ по проезду Красинскому		
Количество этажей, в том числе подземных этажей:	данные отсутствуют		
Год ввода в эксплуатацию по завершении строительства:	данные отсутствуют		
Год завершения строительства:	2007		
Кадастровая стоимость, руб.:	8943.5		
Кадастровые номера иных объектов недвижимости, в пределах которых расположен объект недвижимости:	данные отсутствуют		
Кадастровые номера помещений, машино-мест, расположенных в здании или сооружении:	данные отсутствуют		
Виды разрешенного использования:	данные отсутствуют		
Статус записи об объекте недвижимости:	Сведения об объекте недвижимости имеют статус "актуальные, ранее учтенные"		
Особые отметки:	Право (ограничение права, обременение объекта недвижимости) зарегистрировано на объект недвижимости с назначением: нежилое; наименованием: Линейный объект -тепловая сеть к заводу им. Красина и БПХ . Сведения для заполнения разделов: 4 - Описание местоположения объекта недвижимости отсутствуют.		
Получатель выписки:	Куликов Константин Борисович (представитель правообладателя), Правообладатель: УПРАВЛЕНИЕ ИМУЩЕСТВЕННЫХ И ЗЕМЕЛЬНЫХ ОТНОШЕНИЙ АДМИНИСТРАЦИИ ГОРОДА КОСТРОМЫ		

полное наименование должности	подпись	инициалы, фамилия

М.П.

Раздел 2

Выписка из Единого государственного реестра недвижимости об основных характеристиках и зарегистрированных правах на объект недвижимости

Сведения о зарегистрированных правах

Сооружение			
вид объекта недвижимости			
Лист №1 Раздел 2	Всего листов раздела 2: 1	Всего разделов: 2	Всего листов выписки: 2

11 марта 2019г.			
Кадастровый номер:	44:27:040224:342		

1	Правообладатель (правообладатели):	1.1	Муниципальное унитарное предприятие города Костромы "Городские сети", ИНН: 4401099890
2	Вид, номер и дата государственной регистрации права:	2.1	Хозяйственное ведение 44:27:040224:342-44/012/2019-1 11.03.2019 10:57:03
3	Документы-основания	3.1	Постановление Администрации города Костромы, № 1446, Выдан 07.08.2009
4	Ограничение прав и обременение объекта недвижимости:	не зарегистрировано	
1	Правообладатель (правообладатели):	1.2	Муниципальное образование городской округ город Кострома
2	Вид, номер и дата государственной регистрации права:	2.2	Собственность 44-44-01/207/2008-144 24.12.2008 00:00:00
3	Документы-основания	3.2	Постановление Администрации города Костромы, № 3966, Выдан 16.12.1997 Акт приемки-передачи основных средств, Выдан 01.11.1997
4	Ограничение прав и обременение объекта недвижимости:	не зарегистрировано	
5	Сведения о наличии решения об изъятии объекта недвижимости для государственных и муниципальных нужд:	данные отсутствуют	
6	Сведения об осуществлении государственной регистрации сделки, права, ограничения права без необходимого в силу закона согласия третьего лица, органа:	данные отсутствуют	

полное наименование должности	подпись	инициалы, фамилия

М.П.

373

Управление Федеральной службы государственной регистрации, кадастра и картографии по Костромской области
полное наименование органа регистрации прав

Выписка из Единого государственного реестра недвижимости об основных характеристиках и зарегистрированных правах на объект недвижимости

Сведения об основных характеристиках объекта недвижимости

В Единый государственный реестр недвижимости внесены следующие сведения:

Раздел 1 Лист 1

Сооружение			
вид объекта недвижимости			
Лист №1 Раздел 1	Всего листов раздела 1: 1	Всего разделов: 2	Всего листов выписки: 2

11 марта 2019г.	
Кадастровый номер:	44:27:000000:1104
Номер кадастрового квартала:	44:27:000000
Дата присвоения кадастрового номера:	28.11.2011
Ранее присвоенный государственный учетный номер:	Инвентарный номер 1697_01; Инвентарный номер 1697/01; Условный номер 44-44-01/189/2008-597
Адрес:	Костромская область, г Кострома, Тепловая сеть насосной станции по пер Малый, 1
Основная характеристика (для сооружения):	тип: протяженность; значение: 52; единица измерения: в метрах
Назначение:	Тепловая сеть насосной станции
Наименование:	Тепловая сеть насосной станции
Количество этажей, в том числе подземных этажей:	данные отсутствуют
Год ввода в эксплуатацию по завершении строительства:	1976
Год завершения строительства:	данные отсутствуют
Кадастровая стоимость, руб.:	8943.5
Кадастровые номера иных объектов недвижимости, в пределах которых расположен объект недвижимости:	данные отсутствуют
Кадастровые номера помещений, машино-мест, расположенных в здании или сооружении:	данные отсутствуют
Виды разрешенного использования:	данные отсутствуют
Статус записи об объекте недвижимости:	Сведения об объекте недвижимости имеют статус "актуальные, ранее учтенные"
Особые отметки:	Право (ограничение права, обременение объекта недвижимости) зарегистрировано на объект недвижимости с назначением: линейный объект; наименованием: Линейный объект - тепловая сеть до насосной станции по переулку Малому, 1 . Сведения для заполнения разделов: 4 - Описание местоположения объекта недвижимости, отсутствуют.
Получатель выписки:	Куликов Константин Борисович (представитель правообладателя), Правообладатель: УПРАВЛЕНИЕ ИМУЩЕСТВЕННЫХ И ЗЕМЕЛЬНЫХ ОТНОШЕНИЙ АДМИНИСТРАЦИИ ГОРОДА КОСТРОМЫ

полное наименование должности	подпись	инициалы, фамилия

М.П.

Раздел 2

Выписка из Единого государственного реестра недвижимости об основных характеристиках и зарегистрированных правах на объект недвижимости

Сведения о зарегистрированных правах

Сооружение			
вид объекта недвижимости			
Лист №1 Раздел 2	Всего листов раздела 2: 1	Всего разделов: 2	Всего листов выписки: 2

11 марта 2019г.	
Кадастровый номер:	44:27:000000:1104

1	Правообладатель (правообладатели):	1.1	Муниципальное унитарное предприятие г.Кострома "Городские сети", ИНН: 4401099890
2	Вид, номер и дата государственной регистрации права:	2.1	Хозяйственное ведение 44:27:000000:1104-44/012/2019-1 11.03.2019 15:44:28
3	Документы-основания	3.1	Постановление Администрации города Костромы , № 1446, Выдан 07.08.2009 Акт о приеме-передаче здания (сооружения), № 2, Выдан 07.08.2009
4	Ограничение прав и обременение объекта недвижимости:	не зарегистрировано	
1	Правообладатель (правообладатели):	1.2	Муниципальное образование городской округ город Кострома
2	Вид, номер и дата государственной регистрации права:	2.2	Собственность 44-44-01/189/2008-597 14.01.2009 00:00:00
3	Документы-основания	3.2	Решение, № 120, Выдан 16.07.1992
4	Ограничение прав и обременение объекта недвижимости:	не зарегистрировано	
5	Сведения о наличии решения об изъятии объекта недвижимости для государственных и муниципальных нужд:	данные отсутствуют	
6	Сведения об осуществлении государственной регистрации сделки, права, ограничения права без необходимого в силу закона согласия третьего лица, органа:	данные отсутствуют	

полное наименование должности	подпись	инициалы, фамилия

М.П.

374

Управление Федеральной службы государственной регистрации, кадастра и картографии по Костромской области
полное наименование органа регистрации прав

Выписка из Единого государственного реестра недвижимости об основных характеристиках и зарегистрированных правах на объект недвижимости

Сведения об основных характеристиках объекта недвижимости

В Единый государственный реестр недвижимости внесены следующие сведения:

Раздел 1 Лист 1

Сооружение			
вид объекта недвижимости			
Лист №1 Раздел 1	Всего листов раздела 1: 1	Всего разделов: 2	Всего листов выписки: 2

11 марта 2019г.	
Кадастровый номер:	44:27:000000:1608
Номер кадастрового квартала:	44:27:000000
Дата присвоения кадастрового номера:	28.11.2011
Ранее присвоенный государственный учетный номер:	Инвентарный номер 0148_01; Инвентарный номер 0148/01; Условный номер 44-44-01/207/2008-140
Адрес:	Костромская область, г Кострома, ш Кинешемское, д 4, Тепловые сети
Основная характеристика (для сооружения):	тип: протяженность; значение: 111; единица измерения: в метрах
Назначение:	Тепловые сети
Наименование:	Тепловые сети
Количество этажей, в том числе подземных этажей:	данные отсутствуют
Год ввода в эксплуатацию по завершении строительства:	1981
Год завершения строительства:	данные отсутствуют
Кадастровая стоимость, руб.:	8943.5
Кадастровые номера иных объектов недвижимости, в пределах которых расположен объект недвижимости:	данные отсутствуют
Кадастровые номера помещений, машино-мест, расположенных в здании или сооружении:	данные отсутствуют
Виды разрешенного использования:	данные отсутствуют
Статус записи об объекте недвижимости:	Сведения об объекте недвижимости имеют статус "актуальные, ранее учтенные"
Особые отметки:	Право (ограничение права, обременение объекта недвижимости) зарегистрировано на объект недвижимости с назначением: линейный объект; наименованием: Линейный объект - тепловые сети . Сведения для заполнения разделов: 4 - Описание местоположения объекта недвижимости, отсутствуют.
Получатель выписки:	Куликов Константин Борисович (представитель правообладателя), Правообладатель: УПРАВЛЕНИЕ ИМУЩЕСТВЕННЫХ И ЗЕМЕЛЬНЫХ ОТНОШЕНИЙ АДМИНИСТРАЦИИ ГОРОДА КОСТРОМЫ

полное наименование должности	подпись	инициалы, фамилия

М.П.

Раздел 2

Выписка из Единого государственного реестра недвижимости об основных характеристиках и зарегистрированных правах на объект недвижимости

Сведения о зарегистрированных правах

Сооружение			
вид объекта недвижимости			
Лист №1 Раздел 2	Всего листов раздела 2: 1	Всего разделов: 2	Всего листов выписки: 2

11 марта 2019г.	
Кадастровый номер:	44:27:000000:1608

1	Правообладатель (правообладатели):	1.1	Муниципальное унитарное предприятие г.Кострома "Городские сети", ИНН: 4401099890
2	Вид, номер и дата государственной регистрации права:	2.1	Хозяйственное ведение 44:27:000000:1608-44/012/2019-1 11.03.2019 12:01:29
3	Документы-основания	3.1	Постановление, № 1446, Выдан 07.08.2009 Акт о приеме-передаче здания (сооружения), № 2, Выдан 07.08.2009
4	Ограничение прав и обременение объекта недвижимости:	не зарегистрировано	
1	Правообладатель (правообладатели):	1.2	Муниципальное образование городской округ город Кострома
2	Вид, номер и дата государственной регистрации права:	2.2	Собственность 44-44-01/207/2008-140 12.01.2009 00:00:00
3	Документы-основания	3.2	Постановление Администрации города Костромы, № 2384, Выдан 10.08.2004
4	Ограничение прав и обременение объекта недвижимости:	не зарегистрировано	
5	Сведения о наличии решения об изъятии объекта недвижимости для государственных и муниципальных нужд:	данные отсутствуют	
6	Сведения об осуществлении государственной регистрации сделки, права, ограничения права без необходимого в силу закона согласия третьего лица, органа:	данные отсутствуют	

полное наименование должности	подпись	инициалы, фамилия

М.П.

Управление Федеральной службы государственной регистрации, кадастра и картографии по Костромской области
полное наименование органа регистрации прав

Выписка из Единого государственного реестра недвижимости об основных характеристиках и зарегистрированных правах на объект недвижимости

Сведения об основных характеристиках объекта недвижимости

В Единый государственный реестр недвижимости внесены следующие сведения:

Раздел 1 Лист 1

Сооружение вид объекта недвижимости			
Лист №1 Раздел 1	Всего листов раздела 1: 1	Всего разделов: 2	Всего листов выписки: 2

6 марта 2019г.	
Кадастровый номер:	44:27:040309:2546
Номер кадастрового квартала:	44:27:040309
Дата присвоения кадастрового номера:	18.03.2014
Ранее присвоенный государственный учетный номер:	Инвентарный номер 2771/01; Условный номер 44-44-01/207/2008-143
Адрес:	Костромская область, г.Кострома, ул.Полянская, 37а
Основная характеристика (для сооружения):	данные отсутствуют
Назначение:	Нежилое
Наименование:	Тепловая сеть от СК-1 до жилого дома №37 а по ул. Полянской
Количество этажей, в том числе подземных этажей:	данные отсутствуют
Год ввода в эксплуатацию по завершении строительства:	данные отсутствуют
Год завершения строительства:	данные отсутствуют
Кадастровая стоимость, руб.:	8943.5
Кадастровые номера иных объектов недвижимости, в пределах которых расположен объект недвижимости:	44:27:040309:139
Кадастровые номера помещений, машино-мест, расположенных в здании или сооружении:	данные отсутствуют
Виды разрешенного использования:	данные отсутствуют
Статус записи об объекте недвижимости:	Сведения об объекте недвижимости имеют статус "актуальные, ранее учтенные"
Особые отметки:	Сведения для заполнения разделов: 4 - Описание местоположения объекта недвижимости, отсутствуют.
Получатель выписки:	Куликов Константин Борисович (представитель правообладателя), Правообладатель: УПРАВЛЕНИЕ ИМУЩЕСТВЕННЫХ И ЗЕМЕЛЬНЫХ ОТНОШЕНИЙ АДМИНИСТРАЦИИ ГОРОДА КОСТРОМЫ

полное наименование должности	подпись	инициалы, фамилия

М.П.

Раздел 2

Выписка из Единого государственного реестра недвижимости об основных характеристиках и зарегистрированных правах на объект недвижимости

Сведения о зарегистрированных правах

Сооружение вид объекта недвижимости			
Лист №1 Раздел 2	Всего листов раздела 2: 1	Всего разделов: 2	Всего листов выписки: 2

6 марта 2019г.	
Кадастровый номер:	44:27:040309:2546

1	Правообладатель (правообладатели):	1.1	Муниципальное унитарное предприятие г.Кострома "Городские сети", ИНН: 4401099890
2	Вид, номер и дата государственной регистрации права:	2.1	Хозяйственное ведение 44:27:040309:2546-44/012/2019-1 06.03.2019 17:48:57
3	Документы-основания	3.1	Постановление Администрации города Костромы , № 1446, Выдан 07.08.2009
4	Ограничение прав и обременение объекта недвижимости:	не зарегистрировано	
1	Правообладатель (правообладатели):	1.2	Муниципальное образование городской округ город Кострома
2	Вид, номер и дата государственной регистрации права:	2.2	Собственность 44-44-01/207/2008-143 12.01.2009 00:00:00
3	Документы-основания	3.2	Постановление Администрации города Костромы, № 4019, Выдан 26.10.2000
4	Ограничение прав и обременение объекта недвижимости:	не зарегистрировано	
5	Сведения о наличии решения об изъятии объекта недвижимости для государственных и муниципальных нужд:	данные отсутствуют	
6	Сведения об осуществлении государственной регистрации сделки, права, ограничения права без необходимого в силу закона согласия третьего лица, органа:	данные отсутствуют	

полное наименование должности	подпись	инициалы, фамилия

М.П.

Управление Федеральной службы государственной регистрации, кадастра и картографии по Костромской области

Полное наименование органа регистрации прав

Выписка из Единого государственного реестра недвижимости об основных характеристиках и зарегистрированных правах на объект недвижимости

Сведения об основных характеристиках объекта недвижимости

В Единый государственный реестр недвижимости внесены следующие сведения:

Раздел 1 Лист 1

Сооружение вид объекта недвижимости			
Лист №1 Раздел 1	Всего листов раздела 1: 2	Всего разделов: 2	Всего листов выписки: 3

11 марта 2019г.	
Кадастровый номер:	44:27:000000:15877
Номер кадастрового квартала:	44:27:000000
Дата присвоения кадастрового номера:	29.08.2017
Ранее присвоенный государственный учетный номер:	Инвентарный номер 0147/01 19.04.2007 ГП "Костромаоблтехинвентаризация"; Условный номер 44-44-01/026/2009-035
Адрес:	Костромская область, г Кострома, ул Локомотивная, д 6
Основная характеристика (для сооружения):	тип: протяженность; значение: 743; единица измерения: в метрах
Назначение:	Нежилое
Наименование:	тепловые сети от врезки в т.1 на территории завода "Автолиний"до т.2 (вводных задвижек) на территории ЖБИ
Количество этажей, в том числе подземных этажей:	данные отсутствуют
Год ввода в эксплуатацию по завершении строительства:	1974
Год завершения строительства:	данные отсутствуют
Кадастровая стоимость, руб.:	не определена
Кадастровые номера иных объектов недвижимости, в пределах которых расположен объект недвижимости:	данные отсутствуют
Кадастровые номера помещений, машино-мест, расположенных в здании или сооружении:	данные отсутствуют
Виды разрешенного использования:	данные отсутствуют
Статус записи об объекте недвижимости:	Сведения об объекте недвижимости имеют статус "актуальные, ранее учтенные"

полное наименование должности	подпись	инициалы, фамилия

М.П.

Сооружение вид объекта недвижимости			
Лист №2 Раздел 1	Всего листов раздела 1: 2	Всего разделов: 2	Всего листов выписки: 3

11 марта 2019г.	
Кадастровый номер:	44:27:000000:15877
Особые отметки:	Право (ограничение права, обременение объекта недвижимости) зарегистрировано на объект недвижимости с наименованием: тепловые сети от врезки в т.1 на территории завода "Автолиний"до т.2 (вводных задвижек) на территории ЖБИ, ул. Локомотивной, 6 протяженность трассы 743,0м: в том числе: Надземной прокладки на ж/бет. опорах и метал. от т.1 начала трассы до т.2 протяженность трассы 432,0м;Надземной прокладки на ж/бет. опорах от т.2 до т.3 протяженность трассы 30,0м; Надземной прокладки на ж/бет. опорах от т.3 до ТК-1 протяженность трассы 122,0м; Подземной прокладки в непроходных каналах из ж/бет. лотков от ТК-1 до ТК-2 протяженность трассы 42,0м; Надземной прокладки на ж/бет. опорах в. от ТК-2 до т.4 (вводных задвижек) на тер-и ЖБИ, ул. Локомотивной, 6 протяженность трассы 117,0м . Сведения для заполнения разделов: 4 - Описание местоположения объекта недвижимости, отсутствуют.
Получатель выписки:	Куликов Константин Борисович (представитель правообладателя), Правообладатель: УПРАВЛЕНИЕ ИМУЩЕСТВЕННЫХ И ЗЕМЕЛЬНЫХ ОТНОШЕНИЙ АДМИНИСТРАЦИИ ГОРОДА КОСТРОМЫ

полное наименование должности	подпись	инициалы, фамилия

М.П.

377

Выписка из Единого государственного реестра недвижимости об основных характеристиках и зарегистрированных правах на объект недвижимости

Сведения о зарегистрированных правах

Сооружение
вид объекта недвижимости

Лист №1 Раздел 2	Всего листов раздела 2: 1	Всего разделов: 2	Всего листов выписки: 3

11 марта 2019г.	
Кадастровый номер:	44:27:000000:15877

1	Правообладатель (правообладатели):	1.1	Муниципальное унитарное предприятие г.Кострома "Городские сети", ИНН: 4401099890
2	Вид, номер и дата государственной регистрации права:	2.1	Хозяйственное ведение 44:27:000000:15877-44/012/2019-1 11.03.2019 15:43:29
3	Документы-основания	3.1	Постановление Администрации города Костромы , № 1446, Выдан 07.08.2009 Акт о приеме-передаче здания (сооружения), № 2, Выдан 07.08.2009
4	Ограничение прав и обременение объекта недвижимости:	не зарегистрировано	
1	Правообладатель (правообладатели):	1.2	Муниципальное образование городской округ город Кострома
2	Вид, номер и дата государственной регистрации права:	2.2	Собственность 44-44-01/026/2009-035 07.04.2009 00:00:00
3	Документы-основания	3.2	Приказ Комитета по управлению муниципальным имуществом Администрации г. Костромы, № 129, Выдан 26.02.2002
4	Ограничение прав и обременение объекта недвижимости:	не зарегистрировано	
5	Сведения о наличии решения об изъятии объекта недвижимости для государственных и муниципальных нужд:	данные отсутствуют	
6	Сведения об осуществлении государственной регистрации сделки, права, ограничения права без необходимого в силу закона согласия третьего лица, органа:	данные отсутствуют	

полное наименование должности	подпись	инициалы, фамилия

М.П.

Управление Федеральной службы государственной регистрации, кадастра и картографии по Костромской области

полное наименование органа регистрации прав

Выписка из Единого государственного реестра недвижимости об основных характеристиках и зарегистрированных правах на объект недвижимости

Сведения об основных характеристиках объекта недвижимости

В Единый государственный реестр недвижимости внесены следующие сведения:

Раздел 1 Лист 1

Сооружение			
вид объекта недвижимости			
Лист №1 Раздел 1	Всего листов раздела 1: 1	Всего разделов: 2	Всего листов выписки: 2

2 апреля 2019г.			
Кадастровый номер:	44:27:000000:15620		
Номер кадастрового квартала:	44:27:000000		
Дата присвоения кадастрового номера:	30.05.2016		
Ранее присвоенный государственный учетный номер:	Инвентарный номер 0149/01; Условный номер 44-44-01/001/2009-326		
Адрес:	Костромская область, г Кострома, ул Щербины Петра, 2; Кинешемское шоссе, 15		
Основная характеристика (для сооружения):	тип	значение	единица измерения
	протяженность	587	в метрах
Назначение:	Нежилое		
Наименование:	линейный объект (тепловая сеть от т.Б (У 1ТК-20) до ЦТП (типография им.Горького) ул.П.Щербины д.2 и от т.А до дома №15 по Кинешемскому шоссе)		
Количество этажей, в том числе подземных этажей:	данные отсутствуют		
Год ввода в эксплуатацию по завершении строительства:	данные отсутствуют		
Год завершения строительства:	данные отсутствуют		
Кадастровая стоимость, руб.:	не определена		
Кадастровые номера иных объектов недвижимости, в пределах которых расположен объект недвижимости:	данные отсутствуют		
Кадастровые номера помещений, машино-мест, расположенных в здании или сооружении:	данные отсутствуют		
Виды разрешенного использования:	данные отсутствуют		
Статус записи об объекте недвижимости:	Сведения об объекте недвижимости имеют статус "актуальные, ранее учтенные"		
Особые отметки:	Сведения для заполнения разделов: 4 - Описание местоположения объекта недвижимости, отсутствуют.		
Получатель выписки:	Куликов Константин Борисович (представитель правообладателя), Правообладатель: УПРАВЛЕНИЕ ИМУЩЕСТВЕННЫХ И ЗЕМЕЛЬНЫХ ОТНОШЕНИЙ АДМИНИСТРАЦИИ ГОРОДА КОСТРОМЫ		

полное наименование должности	подпись	инициалы, фамилия

М.П.

Раздел 2 Лист 2

Выписка из Единого государственного реестра недвижимости об основных характеристиках и зарегистрированных правах на объект недвижимости

Сведения о зарегистрированных правах

Сооружение			
вид объекта недвижимости			
Лист №1 Раздел 2	Всего листов раздела 2: 1	Всего разделов: 2	Всего листов выписки: 2

2 апреля 2019г.			
Кадастровый номер:	44:27:000000:15620		

1	Правообладатель (правообладатели):	1.1	Муниципальное унитарное предприятие гор. Костромы "Городские сети", ИНН: 4401099890
2	Вид, номер и дата государственной регистрации права:	2.1	Хозяйственное ведение 44:27:000000:15620-44/012/2019-1 02.04.2019 19:30:25
3	Документы-основания	3.1	Постановление Администрации города Костромы , № 1446, Выдан 07.08.2009 Акт о приеме-передаче здания (сооружения), № 2, Выдан 07.08.2009
4	Ограничение прав и обременение объекта недвижимости:	не зарегистрировано	
1	Правообладатель (правообладатели):	1.2	Муниципальное образование городской округ город Кострома
2	Вид, номер и дата государственной регистрации права:	2.2	Собственность 44-44-01/001/2009-326 18.02.2009 00:00:00
3	Документы-основания	3.2	Постановление Администрации города Костромы, № 1761, Выдан 14.06.1996
4	Ограничение прав и обременение объекта недвижимости:	не зарегистрировано	
5	Сведения о наличии решения об изъятии объекта недвижимости для государственных и муниципальных нужд:	данные отсутствуют	
6	Сведения об осуществлении государственной регистрации сделки, права, ограничения права без необходимого в силу закона согласия третьего лица, органа:	данные отсутствуют	

полное наименование должности	подпись	инициалы, фамилия

М.П.

Управление Федеральной службы государственной регистрации, кадастра и картографии по Костромской области

полное наименование органа регистрации прав

Выписка из Единого государственного реестра недвижимости об основных характеристиках и зарегистрированных правах на объект недвижимости

Сведения об основных характеристиках объекта недвижимости

В Единый государственный реестр недвижимости внесены следующие сведения:

Раздел 1 Лист 1

Сооружение			
вид объекта недвижимости			
Лист №1 Раздел 1	Всего листов раздела 1: 2	Всего разделов: 2	Всего листов выписки: 3

11 марта 2019г.	
Кадастровый номер:	44:27:000000:862

Номер кадастрового квартала:	44:27:000000		
Дата присвоения кадастрового номера:	28.11.2011		
Ранее присвоенный государственный учетный номер:	Инвентарный номер 1809; Инвентарный номер 1809/01; Условный номер 44-44-01/001/2009-322		
Адрес:	Костромская (обл), Костромской (р-н), Кострома (г), к жилому дому № 11 и насосной станции Говядиново		
Основная характеристика (для сооружения):	тип	значение	единица измерения
	протяженность	310	в метрах
Назначение:	Тепловая сеть от магистральной сети		
Наименование:	Тепловая сеть от магистральной сети		
Количество этажей, в том числе подземных этажей:	данные отсутствуют		
Год ввода в эксплуатацию по завершении строительства:	данные отсутствуют		
Год завершения строительства:	1991		
Кадастровая стоимость, руб.:	8943.5		
Кадастровые номера иных объектов недвижимости, в пределах которых расположен объект недвижимости:	44:27:080516:224		
Кадастровые номера помещений, машино-мест, расположенных в здании или сооружении:	данные отсутствуют		
Виды разрешенного использования:	данные отсутствуют		
Статус записи об объекте недвижимости:	Сведения об объекте недвижимости имеют статус "актуальные, ранее учтенные"		

полное наименование должности	подпись	инициалы, фамилия

М.П.

Сооружение			
вид объекта недвижимости			
Лист №2 Раздел 1	Всего листов раздела 1: 2	Всего разделов: 2	Всего листов выписки: 3

11 марта 2019г.	
Кадастровый номер:	44:27:000000:862

Особые отметки:	Право (ограничение права, обременение объекта недвижимости) зарегистрировано на объект недвижимости с назначением: Нежилое; наименованием: Линейный объект (тепловая сеть от магистральной теплосети к дому №11 и насосной станции по проезду Говядиново) в том числе: тепловая сеть надземной прокладки от магистральной теплосети (т.1) до К-2, протяженность трассы 6,3м, протяженность трубопроводов 10,4 м, лит. 1-1; подземный трубопровод в непроходных унифицированных железобетонных каналах от К-2 до жилого дома № 11 по проезду Говядиново, протяженность трассы 48 м, протяженность трубопроводов 96 м, лит. 1-2; тепловая сеть по подвалу жилого дома № 11 по проезду Говядиново, протяженность трассы 53 м, протяженность трубопроводов 106 м, лит. 1-3; подземный трубопровод в непроходных унифицированных железобетонных каналах от жилого дома № 11 по проезду Говядиново до насосной, протяженность трассы 44 м, протяженность трубопроводов 98 м, лит. 1-4 . Сведения для заполнения разделов: 4 - Описание местоположения объекта недвижимости, отсутствуют.
Получатель выписки:	Куликов Константин Борисович (представитель правообладателя), Правообладатель: УПРАВЛЕНИЕ ИМУЩЕСТВЕННЫХ И ЗЕМЕЛЬНЫХ ОТНОШЕНИЙ АДМИНИСТРАЦИИ ГОРОДА КОСТРОМЫ

полное наименование должности	подпись	инициалы, фамилия

М.П.

Выписка из Единого государственного реестра недвижимости об основных характеристиках и зарегистрированных правах на объект недвижимости

Сведения о зарегистрированных правах

Сооружение			
вид объекта недвижимости			
Лист №1 Раздел 2	Всего листов раздела 2: 1	Всего разделов: 2	Всего листов выписки: 3
11 марта 2019г.			
Кадастровый номер:	44:27:000000:862		

1	Правообладатель (правообладатели):	1.1	Муниципальное унитарное предприятие города Костромы"Городские сети", ИНН: 4401099890
2	Вид, номер и дата государственной регистрации права:	2.1	Хозяйственное ведение 44:27:000000:862-44/012/2019-1 11.03.2019 11:49:51
3	Документы-основания	3.1	Постановление Администрации города Костромы, № 1446, Выдан 07.08.2009
4	Ограничение прав и обременение объекта недвижимости:	не зарегистрировано	
1	Правообладатель (правообладатели):	1.2	Муниципальное образование городской округ город Кострома
2	Вид, номер и дата государственной регистрации права:	2.2	Собственность 44-44-01/001/2009-322 18.02.2009 00:00:00
3	Документы-основания	3.2	Постановление Администрации города Костромы, № 1761, Выдан 14.06.1996
4	Ограничение прав и обременение объекта недвижимости:	не зарегистрировано	
5	Сведения о наличии решения об изъятии объекта недвижимости для государственных и муниципальных нужд:	данные отсутствуют	
6	Сведения об осуществлении государственной регистрации сделки, права, ограничения права без необходимого в силу закона согласия третьего лица, органа:	данные отсутствуют	

полное наименование должности	подпись	инициалы, фамилия

М.П.

Управление Федеральной службы государственной регистрации, кадастра и картографии по Костромской области
полное наименование органа регистрации прав

Выписка из Единого государственного реестра недвижимости об основных характеристиках и зарегистрированных правах на объект недвижимости

Сведения об основных характеристиках объекта недвижимости

В Единый государственный реестр недвижимости внесены следующие сведения:

Раздел 1 Лист 1

Сооружение			
вид объекта недвижимости			
Лист №1 Раздел 1	Всего листов раздела 1: 1	Всего разделов: 2	Всего листов выписки: 2

7 марта 2019г.	
Кадастровый номер:	44:27:000000:14173
Номер кадастрового квартала:	44:27:000000
Дата присвоения кадастрового номера:	18.03.2014
Ранее присвоенный государственный учетный номер:	Инвентарный номер 2739/01; Условный номер 44-44-01/207/2008-138
Адрес:	Костромская область, г Кострома, ул Силикатная
Основная характеристика (для сооружений):	данные отсутствуют
Назначение:	Нежилое
Наименование:	Тепловая сеть от магистральной теплосети к дому №22 по ул. Силикатной
Количество этажей, в том числе подземных этажей:	данные отсутствуют
Год ввода в эксплуатацию по завершении строительства:	данные отсутствуют
Год завершения строительства:	данные отсутствуют
Кадастровая стоимость, руб.:	8943.5
Кадастровые номера иных объектов недвижимости, в пределах которых расположен объект недвижимости:	данные отсутствуют
Кадастровые номера помещений, машино-мест, расположенных в здании или сооружении:	данные отсутствуют
Виды разрешенного использования:	данные отсутствуют
Статус записи об объекте недвижимости:	Сведения об объекте недвижимости имеют статус "актуальные, ранее учтенные"
Особые отметки:	Сведения для заполнения разделов: 4 - Описание местоположения объекта недвижимости, отсутствуют.
Получатель выписки:	Куликов Константин Борисович (представитель правообладателя), Правообладатель: УПРАВЛЕНИЕ ИМУЩЕСТВЕННЫХ И ЗЕМЕЛЬНЫХ ОТНОШЕНИЙ АДМИНИСТРАЦИИ ГОРОДА КОСТРОМЫ

полное наименование должности	подпись	инициалы, фамилия

М.П.

Раздел 2

Выписка из Единого государственного реестра недвижимости об основных характеристиках и зарегистрированных правах на объект недвижимости

Сведения о зарегистрированных правах

Сооружение			
вид объекта недвижимости			
Лист №1 Раздел 2	Всего листов раздела 2: 1	Всего разделов: 2	Всего листов выписки: 2

7 марта 2019г.			
Кадастровый номер:	44:27:000000:14173		
1	Правообладатель (правообладатели):	1.1	Муниципальное унитарное предприятие города Костромы "Городские сети", ИНН: 4401099890
2	Вид, номер и дата государственной регистрации права:	2.1	Хозяйственное ведение 44:27:000000:14173-44/012/2019-1 07.03.2019 12:14:17
3	Документы-основания	3.1	Постановление Администрации города Костромы, № 1446, Выдан 07.08.2009
4	Ограничение прав и обременение объекта недвижимости:	не зарегистрировано	
1	Правообладатель (правообладатели):	1.2	Муниципальное образование городской округ город Кострома
2	Вид, номер и дата государственной регистрации права:	2.2	Собственность 44-44-01/207/2008-138 12.01.2009 00:00:00
3	Документы-основания	3.2	Постановление Администрации города Костромы, № 3930, Выдан 15.12.1995
4	Ограничение прав и обременение объекта недвижимости:	не зарегистрировано	
5	Сведения о наличии решения об изъятии объекта недвижимости для государственных и муниципальных нужд:	данные отсутствуют	
6	Сведения об осуществлении государственной регистрации сделки, права, ограничения права без необходимого в силу закона согласия третьего лица, органа:	данные отсутствуют	

полное наименование должности	подпись	инициалы, фамилия

М.П.

380

Управление Федеральной службы государственной регистрации, кадастра и картографии по Костромской области
полное наименование органа регистрации прав

Выписка из Единого государственного реестра недвижимости об основных характеристиках и зарегистрированных правах на объект недвижимости

Сведения об основных характеристиках объекта недвижимости

В Единый государственный реестр недвижимости внесены следующие сведения:

Раздел 1 Лист 1

Сооружение			
вид объекта недвижимости			
Лист №1 Раздел 1	Всего листов раздела 1: 1	Всего разделов: 2	Всего листов выписки: 2

15 марта 2019г.	
Кадастровый номер:	44:27:000000:13276
Номер кадастрового квартала:	44:27:000000
Дата присвоения кадастрового номера:	15.12.2013
Ранее присвоенный государственный учетный номер:	Инвентарный номер 2730/01; Условный номер 44-44-01/001/2009-321
Адрес:	Костромская область, г Кострома, ул Крупской
Основная характеристика (для сооружения):	данные отсутствуют
Назначение:	Нежилое
Наименование:	Линейный объект - тепловая сеть к домам №17 и №19 по ул Крупской
Количество этажей, в том числе подземных этажей:	данные отсутствуют
Год ввода в эксплуатацию по завершении строительства:	данные отсутствуют
Год завершения строительства:	данные отсутствуют
Кадастровая стоимость, руб.:	8943.5
Кадастровые номера иных объектов недвижимости, в пределах которых расположен объект недвижимости:	данные отсутствуют
Кадастровые номера помещений, машино-мест, расположенных в здании или сооружении:	данные отсутствуют
Виды разрешенного использования:	данные отсутствуют
Статус записи об объекте недвижимости:	Сведения об объекте недвижимости имеют статус "актуальные, ранее учтенные"
Особые отметки:	Право (ограничение права, обременение объекта недвижимости) зарегистрировано на объект недвижимости с назначением: линейный объект . Сведения для заполнения разделов: 4 - Описание местоположения объекта недвижимости, отсутствуют.
Получатель выписки:	Куликов Константин Борисович (представитель правообладателя), Правообладатель: УПРАВЛЕНИЕ ИМУЩЕСТВЕННЫХ И ЗЕМЕЛЬНЫХ ОТНОШЕНИЙ АДМИНИСТРАЦИИ ГОРОДА КОСТРОМЫ

полное наименование должности	подпись	инициалы, фамилия

М.П.

Раздел 2 Лист 2

Выписка из Единого государственного реестра недвижимости об основных характеристиках и зарегистрированных правах на объект недвижимости

Сведения о зарегистрированных правах

Сооружение			
вид объекта недвижимости			
Лист №1 Раздел 2	Всего листов раздела 2: 1	Всего разделов: 2	Всего листов выписки: 2

15 марта 2019г.	
Кадастровый номер:	44:27:000000:13276

1	Правообладатель (правообладатели):	1.1	Муниципальное унитарное предприятие города Костромы "Городские сети", ИНН: 4401099890
2	Вид, номер и дата государственной регистрации права:	2.1	Хозяйственное ведение 44:27:000000:13276-44/012/2019-1 15.03.2019 15:49:03
3	Документы-основания	3.1	Постановление Администрации города Костромы , № 1446, Выдан 07.08.2009 Акт о приеме-передаче здания (сооружения), № 2, Выдан 07.08.2009
4	Ограничение прав и обременение объекта недвижимости:	не зарегистрировано	
1	Правообладатель (правообладатели):	1.2	Муниципальное образование городской округ город Кострома
2	Вид, номер и дата государственной регистрации права:	2.2	Собственность 44-44-01/001/2009-321 18.02.2009 00:00:00
3	Документы-основания	3.2	Акт приема-передачи основных средств, № 6, Выдан 01.02.1995 Акт приемки-передачи основных средств, № 4, Выдан 01.01.1994 Постановление Администрации города Костромы, № 2089, Выдан 03.07.1995
4	Ограничение прав и обременение объекта недвижимости:	не зарегистрировано	
5	Сведения о наличии решения об изъятии объекта недвижимости для государственных и муниципальных нужд:	данные отсутствуют	
6	Сведения об осуществлении государственной регистрации сделки, права, ограничения права без необходимого в силу закона согласия третьего лица, органа:	данные отсутствуют	

полное наименование должности	подпись	инициалы, фамилия

М.П.

381

Управление Федеральной службы государственной регистрации, кадастра и картографии по Костромской области
полное наименование органа регистрации прав

Выписка из Единого государственного реестра недвижимости об основных характеристиках и зарегистрированных правах на объект недвижимости

Сведения об основных характеристиках объекта недвижимости

В Единый государственный реестр недвижимости внесены следующие сведения:

Раздел 1 Лист 1

Сооружение			
вид объекта недвижимости			
Лист №1 Раздел 1	Всего листов раздела 1: 1	Всего разделов: 2	Всего листов выписки: 2

11 марта 2019г.	
Кадастровый номер:	44:27:000000:3005
Номер кадастрового квартала:	44:27:000000
Дата присвоения кадастрового номера:	28.11.2011
Ранее присвоенный государственный учетный номер:	Инвентарный номер 2733_01; Инвентарный номер 2733/01; Условный номер 44-44-01/207/2008-137
Адрес:	к жилому дому №16 по проезду Говядиново
Основная характеристика (для сооружения):	тип: протяженность; значение: 48; единица измерения: в метрах
Назначение:	Тепловая сеть
Наименование:	Тепловая сеть
Количество этажей, в том числе подземных этажей:	данные отсутствуют
Год ввода в эксплуатацию по завершении строительства:	данные отсутствуют
Год завершения строительства:	1998
Кадастровая стоимость, руб.:	8943.5
Кадастровые номера иных объектов недвижимости, в пределах которых расположен объект недвижимости:	44:27:080516:224
Кадастровые номера помещений, машино-мест, расположенных в здании или сооружении:	данные отсутствуют
Виды разрешенного использования:	данные отсутствуют
Статус записи об объекте недвижимости:	Сведения об объекте недвижимости имеют статус "актуальные, ранее учтенные"
Особые отметки:	Право (ограничение права, обременение объекта недвижимости) зарегистрировано на объект недвижимости с назначением: Нежилое; наименованием: Тепловая сеть от магистральной сети к жилому дому №16 по пр. Говядиново . Сведения для заполнения разделов: 4 - Описание местоположения объекта недвижимости, отсутствуют.
Получатель выписки:	Куликов Константин Борисович (представитель правообладателя), Правообладатель: УПРАВЛЕНИЕ ИМУЩЕСТВЕННЫХ И ЗЕМЕЛЬНЫХ ОТНОШЕНИЙ АДМИНИСТРАЦИИ ГОРОДА КОСТРОМЫ

полное наименование должности	подпись	инициалы, фамилия

М.П.

Раздел 2

Выписка из Единого государственного реестра недвижимости об основных характеристиках и зарегистрированных правах на объект недвижимости

Сведения о зарегистрированных правах

Сооружение			
вид объекта недвижимости			
Лист №1 Раздел 2	Всего листов раздела 2: 1	Всего разделов: 2	Всего листов выписки: 2

11 марта 2019г.	
Кадастровый номер:	44:27:000000:3005

1	Правообладатель (правообладатели):	1.1	Муниципальное унитарное предприятие гор. Костромы "Городские сети", ИНН: 4401099890
2	Вид, номер и дата государственной регистрации права:	2.1	Хозяйственное ведение 44:27:000000:3005-44/012/2019-1 11.03.2019 15:27:36
3	Документы-основания	3.1	Постановление Администрации города Костромы, № 1446, Выдан 07.08.2009 Акт о приеме-передаче здания (сооружения), № 2, Выдан 07.08.2009
4	Ограничение прав и обременение объекта недвижимости:	не зарегистрировано	
1	Правообладатель (правообладатели):	1.2	Муниципальное образование городской округ город Кострома
2	Вид, номер и дата государственной регистрации права:	2.2	Собственность 44-44-01/207/2008-137 11.01.2009 00:00:00
3	Документы-основания	3.2	Постановление Администрации города Костромы, № 4100, Выдан 11.11.1998
4	Ограничение прав и обременение объекта недвижимости:	не зарегистрировано	
5	Сведения о наличии решения об изъятии объекта недвижимости для государственных и муниципальных нужд:	данные отсутствуют	
6	Сведения об осуществлении государственной регистрации сделки, права, ограничения права без необходимого в силу закона согласия третьего лица, органа:	данные отсутствуют	

полное наименование должности	подпись	инициалы, фамилия

М.П.

282

Управление Федеральной службы государственной регистрации, кадастра и картографии по Костромской области

полное наименование органа регистрации прав

Выписка из Единого государственного реестра недвижимости об основных характеристиках и зарегистрированных правах на объект недвижимости

Сведения об основных характеристиках объекта недвижимости

В Единый государственный реестр недвижимости внесены следующие сведения:

Раздел 1 Лист 1

Сооружение			
вид объекта недвижимости			
Лист №1 Раздел 1	Всего листов раздела 1: 2	Всего разделов: 2	Всего листов выписки: 3

2 апреля 2019г.			
Кадастровый номер:	44:27:061201:812		
Номер кадастрового квартала:	44:27:061201		
Дата присвоения кадастрового номера:	01.12.2013		
Ранее присвоенный государственный учетный номер:	Инвентарный номер III-1524; Условный номер 44-44-01/001/2009-325		
Адрес:	Костромская область, г Кострома, ул Домнинская, д8		
Основная характеристика (для сооружения):	тип	значение	единица измерения
	протяженность	447	в метрах
Назначение:	Нежилое		
Наименование:	линейный объект (тепловые сети от врезки в т.1(5-е направление ТЭЦ-2) до жилого дома №8) в том числе: надземной прокладки от т.1 до т.3 и от выхода из земли в т.4а до т.5; надземной прокладки от т.3 до входа в землю в т.4; безканальная прокладка от т.4 до т. 4а; подземной прокладки от входа в землю т.5 до выхода из земли т.6; надземной прокладки от выхода из земли т.6 через т.7 до ж.дома № 8 по ул. Домнинская		
Количество этажей, в том числе подземных этажей:	данные отсутствуют		
Год ввода в эксплуатацию по завершении строительства:	данные отсутствуют		
Год завершения строительства:	данные отсутствуют		
Кадастровая стоимость, руб.:	8943.5		
Кадастровые номера иных объектов недвижимости, в пределах которых расположен объект недвижимости:	данные отсутствуют		
Кадастровые номера помещений, машино-мест, расположенных в здании или сооружении:	данные отсутствуют		
Виды разрешенного использования:	данные отсутствуют		
Статус записи об объекте недвижимости:	Сведения об объекте недвижимости имеют статус "актуальные, ранее учтенные"		
Особые отметки:	Сведения для заполнения разделов: 4 - Описание местоположения объекта недвижимости, отсутствуют.		

полное наименование должности	подпись	инициалы, фамилия

М.П.

Лист 2

Сооружение			
вид объекта недвижимости			
Лист №2 Раздел 1	Всего листов раздела 1: 2	Всего разделов: 2	Всего листов выписки: 3

2 апреля 2019г.	
Кадастровый номер:	44:27:061201:812
Получатель выписки:	Куликов Константин Борисович (представитель правообладателя), Правообладатель: УПРАВЛЕНИЕ ИМУЩЕСТВЕННЫХ И ЗЕМЕЛЬНЫХ ОТНОШЕНИЙ АДМИНИСТРАЦИИ ГОРОДА КОСТРОМЫ

полное наименование должности	подпись	инициалы, фамилия

М.П.

383

Выписка из Единого государственного реестра недвижимости об основных характеристиках и зарегистрированных правах на объект недвижимости

Сведения о зарегистрированных правах

Сооружение			
вид объекта недвижимости			
Лист №1 Раздел 2	Всего листов раздела 2: 1	Всего разделов: 2	Всего листов выписки: 3
2 апреля 2019г.			
Кадастровый номер:	44:27:061201:812		

1	Правообладатель (правообладатели):	1.1	Муниципальное унитарное предприятие г.Кострома "Городские сети", ИНН: 4401099890
2	Вид, номер и дата государственной регистрации права:	2.1	Хозяйственное ведение 44:27:061201:812-44/012/2019-1 02.04.2019 19:26:33
3	Документы-основания	3.1	Постановление Администрации города Костромы , № 1446, Выдан 07.08.2009 Акт о приеме-передаче здания (сооружения), № 2, Выдан 07.08.2009
4	Ограничение прав и обременение объекта недвижимости:	не зарегистрировано	
1	Правообладатель (правообладатели):	1.2	Муниципальное образование городской округ город Кострома
2	Вид, номер и дата государственной регистрации права:	2.2	Собственность 44-44-01/001/2009-325 18.02.2009 00:00:00
3	Документы-основания	3.2	Постановление Администрации города Костромы, №2089, Выдан 03.07.1995
4	Ограничение прав и обременение объекта недвижимости:	не зарегистрировано	
5	Сведения о наличии решения об изъятии объекта недвижимости для государственных и муниципальных нужд:	данные отсутствуют	
6	Сведения об осуществлении государственной регистрации сделки, права, ограничения права без необходимого в силу закона согласия третьего лица, органа:	данные отсутствуют	

полное наименование должности	подпись	инициалы, фамилия

М.П.

Управление Федеральной службы государственной регистрации, кадастра и картографии по Костромской области
полное наименование органа регистрации прав

Выписка из Единого государственного реестра недвижимости об основных характеристиках и зарегистрированных правах на объект недвижимости

Сведения об основных характеристиках объекта недвижимости

В Единый государственный реестр недвижимости внесены следующие сведения:

Раздел 1 Лист 1

Сооружение
вид объекта недвижимости

Лист №1 Раздел 1	Всего листов раздела 1: 1	Всего разделов: 2	Всего листов выписки: 3

2 апреля 2019г.	
Кадастровый номер:	44:27:000000:14802
Номер кадастрового квартала:	44:27:000000
Дата присвоения кадастрового номера:	19.06.2014
Ранее присвоенный государственный учетный номер:	Инвентарный номер IV-150; Условный номер 44:27:00:00000:IV-150
Адрес:	Костромская область, г Кострома, ул Задорина,Юных пионеров,переул ок Кирпичный,Козуева, Тепловая сеть в квартале №58
Основная характеристика (для сооружения):	данные отсутствуют
Назначение:	Нежилое
Наименование:	линейный объект
Количество этажей, в том числе подземных этажей:	-, в том числе подземных 0
Год ввода в эксплуатацию по завершении строительства:	данные отсутствуют
Год завершения строительства:	данные отсутствуют
Кадастровая стоимость, руб.:	8943.5
Кадастровые номера иных объектов недвижимости, в пределах которых расположен объект недвижимости:	44:27:040318:5
Кадастровые номера помещений, машино-мест, расположенных в здании или сооружении:	данные отсутствуют
Виды разрешенного использования:	данные отсутствуют
Статус записи об объекте недвижимости:	Сведения об объекте недвижимости имеют статус "актуальные, ранее учтенные"
Особые отметки:	Право (ограничение права, обременение объекта недвижимости) зарегистрировано на объект недвижимости с назначением: тепловые сети . Сведения для заполнения разделов: 4 - Описание местоположения объекта недвижимости, отсутствуют.
Получатель выписки:	Куликов Константин Борисович (представитель правообладателя), Правообладатель: УПРАВЛЕНИЕ ИМУЩЕСТВЕННЫХ И ЗЕМЕЛЬНЫХ ОТНОШЕНИЙ АДМИНИСТРАЦИИ ГОРОДА КОСТРОМЫ

полное наименование должности	подпись	инициалы, фамилия

М.П.

Раздел 2 Лист 2

Выписка из Единого государственного реестра недвижимости об основных характеристиках и зарегистрированных правах на объект недвижимости

Сведения о зарегистрированных правах

Сооружение
вид объекта недвижимости

Лист №1 Раздел 2	Всего листов раздела 2: 2	Всего разделов: 2	Всего листов выписки: 3

2 апреля 2019г.	
Кадастровый номер:	44:27:000000:14802

1	Правообладатель (правообладатели):	1.1	Муниципальное унитарное предприятие города Костромы"Городские сети", ИНН: 4401099890
2	Вид, номер и дата государственной регистрации права:	2.1	Хозяйственное ведение 44:27:000000:14802-44/012/2019-1 02.04.2019 17:12:19
3	Документы-основания	3.1	Постановление Администрации города Костромы, № 1446, Выдан 07.08.2009 Постановление Администрации города Костромы, № 1105, Выдан 06.05.2014
4	Ограничение прав и обременение объекта недвижимости:	не зарегистрировано	
1	Правообладатель (правообладатели):	1.2	Муниципальное образование городской округ г.Кострома
2	Вид, номер и дата государственной регистрации права:	2.2	Собственность 44-01.27-36.2004-195 09.02.2004 00:00:00
3	Документы-основания	3.2	Решение, № 120, Выдан 16.07.1992 Приказ Председателя комитета по управлению имуществом администрации г. Костромы, № 85, Выдан 29.04.1993 Постановление Главы администрации г.Костромы, № 534, Выдан 04.03.1994 Приказ Председателя комитета по управлению имуществом администрации г. Костромы, № 87, Выдан 11.03.1994 Постановление Главы самоуправления г.Костромы, № 3301, Выдан 04.11.1996 Приказ Председателя комитета по управлению имуществом администрации г. Костромы, № 1068, Выдан 13.11.1996
4	Ограничение прав и обременение объекта недвижимости:	не зарегистрировано	

полное наименование должности	подпись	инициалы, фамилия

М.П.

384

Сооружение
вид объекта недвижимости

Лист №2 Раздел 2	Всего листов раздела 2: 2	Всего разделов: 2	Всего листов выписки: 3

2 апреля 2019г.	
Кадастровый номер:	44:27:000000:14802

5	Сведения о наличии решения об изъятии объекта недвижимости для государственных и муниципальных нужд:	данные отсутствуют
6	Сведения об осуществлении государственной регистрации сделки, права, ограничения права без необходимого в силу закона согласия третьего лица, органа:	данные отсутствуют

полное наименование должности	подпись	инициалы, фамилия

М.П.

Управление Федеральной службы государственной регистрации, кадастра и картографии по Костромской области
полное наименование органа регистрации прав

Выписка из Единого государственного реестра недвижимости об основных характеристиках и зарегистрированных правах на объект недвижимости

Сведения об основных характеристиках объекта недвижимости

В Единый государственный реестр недвижимости внесены следующие сведения:

Раздел 1 Лист 1

Сооружение вид объекта недвижимости			
Лист №1 Раздел 1	Всего листов раздела 1: 1	Всего разделов: 2	Всего листов выписки: 2

11 марта 2019г.	
Кадастровый номер:	44:27:000000:1613
Номер кадастрового квартала:	44:27:000000
Дата присвоения кадастрового номера:	28.11.2011
Ранее присвоенный государственный учетный номер:	Инвентарный номер 0143_01; Инвентарный номер 0143/01; Условный номер 44:27:00:00000:0143/01
Адрес:	Костромская область, г Кострома, мкр Давыдовский-3, д 40
Основная характеристика (для сооружения):	тип: протяженность; значение: 41; единица измерения: в метрах
Назначение:	Тепловая сеть
Наименование:	Тепловая сеть
Количество этажей, в том числе подземных этажей:	-, в том числе подземных 0
Год ввода в эксплуатацию по завершении строительства:	2001
Год завершения строительства:	данные отсутствуют
Кадастровая стоимость, руб.:	8943.5
Кадастровые номера иных объектов недвижимости, в пределах которых расположен объект недвижимости:	44:27:070301:1855
Кадастровые номера помещений, машино-мест, расположенных в здании или сооружении:	данные отсутствуют
Виды разрешенного использования:	данные отсутствуют
Статус записи об объекте недвижимости:	Сведения об объекте недвижимости имеют статус "актуальные, ранее учтенные"
Особые отметки:	Право (ограничение права, обременение объекта недвижимости) зарегистрировано на объект недвижимости с назначением: Нежилое; наименованием: линейный объект . Сведения для заполнения разделов: 4 - Описание местоположения объекта недвижимости, отсутствуют.
Получатель выписки:	Куликов Константин Борисович (представитель правообладателя), Правообладатель: УПРАВЛЕНИЕ ИМУЩЕСТВЕННЫХ И ЗЕМЕЛЬНЫХ ОТНОШЕНИЙ АДМИНИСТРАЦИИ ГОРОДА КОСТРОМЫ

полное наименование должности	подпись	инициалы, фамилия

М.П.

Раздел 2

Выписка из Единого государственного реестра недвижимости об основных характеристиках и зарегистрированных правах на объект недвижимости

Сведения о зарегистрированных правах

Сооружение вид объекта недвижимости			
Лист №1 Раздел 2	Всего листов раздела 2: 1	Всего разделов: 2	Всего листов выписки: 2

11 марта 2019г.	
Кадастровый номер:	44:27:000000:1613

1	Правообладатель (правообладатели):	1.1	Муниципальное унитарное предприятие города Костромы "Городские сети", ИНН: 4401099890
2	Вид, номер и дата государственной регистрации права:	2.1	Хозяйственное ведение 44:27:000000:1613-44/012/2019-1 11.03.2019 11:52:27
3	Документы-основания	3.1	Постановление Администрации города Костромы , № 1446, Выдан 07.08.2009 Акт о приеме-передаче здания (сооружения), № 2, Выдан 07.08.2009
4	Ограничение прав и обременение объекта недвижимости:	не зарегистрировано	
1	Правообладатель (правообладатели):	1.2	Муниципальное образование г.Кострома
2	Вид, номер и дата государственной регистрации права:	2.2	Собственность 44-01.27-138.2002-46 24.12.2002 00:00:00
3	Документы-основания	3.2	Договор передачи имущества, Выдан 25.09.2002
4	Ограничение прав и обременение объекта недвижимости:	не зарегистрировано	
5	Сведения о наличии решения об изъятии объекта недвижимости для государственных и муниципальных нужд:	данные отсутствуют	
6	Сведения об осуществлении государственной регистрации сделки, права, ограничения права без необходимого в силу закона согласия третьего лица, органа:	данные отсутствуют	

полное наименование должности	подпись	инициалы, фамилия

М.П.

385

Управление Федеральной службы государственной регистрации, кадастра и картографии по Костромской области

полное наименование органа регистрации прав

Выписка из Единого государственного реестра недвижимости об основных характеристиках и зарегистрированных правах на объект недвижимости

Сведения об основных характеристиках объекта недвижимости

В Единый государственный реестр недвижимости внесены следующие сведения:

Раздел 1 Лист 1

Сооружение			
вид объекта недвижимости			
Лист №1 Раздел 1	Всего листов раздела 1: 1	Всего разделов: 2	Всего листов выписки: 2

6 марта 2019г.	
Кадастровый номер:	44:27:000000:13538
Номер кадастрового квартала:	44:27:000000
Дата присвоения кадастрового номера:	16.12.2013
Ранее присвоенный государственный учетный номер:	Инвентарный номер III-2073; Условный номер 44:27:00:00000:III-2073
Адрес:	Костромская область, г Кострома, ул Красная Байдарка, тепловая сеть к жилому д у №1 по ул яице Красная Байдарка от котельной Калориферного завода
Основная характеристика (для сооружения):	данные отсутствуют
Назначение:	Нежилое
Наименование:	линейный объект
Количество этажей, в том числе подземных этажей:	-, в том числе подземных 0
Год ввода в эксплуатацию по завершении строительства:	данные отсутствуют
Год завершения строительства:	данные отсутствуют
Кадастровая стоимость, руб.:	8943.5
Кадастровые номера иных объектов недвижимости, в пределах которых расположен объект недвижимости:	данные отсутствуют
Кадастровые номера помещений, машино-мест, расположенных в здании или сооружении:	данные отсутствуют
Виды разрешенного использования:	данные отсутствуют
Статус записи об объекте недвижимости:	Сведения об объекте недвижимости имеют статус "актуальные, ранее учтенные"
Особые отметки:	Сведения для заполнения разделов: 4 - Описание местоположения объекта недвижимости, отсутствуют.
Получатель выписки:	Куликов Константин Борисович (представитель правообладателя), Правообладатель: УПРАВЛЕНИЕ ИМУЩЕСТВЕННЫХ И ЗЕМЕЛЬНЫХ ОТНОШЕНИЙ АДМИНИСТРАЦИИ ГОРОДА КОСТРОМЫ

полное наименование должности	подпись	инициалы, фамилия

М.П.

Раздел 2

Выписка из Единого государственного реестра недвижимости об основных характеристиках и зарегистрированных правах на объект недвижимости

Сведения о зарегистрированных правах

Сооружение			
вид объекта недвижимости			
Лист №1 Раздел 2	Всего листов раздела 2: 1	Всего разделов: 2	Всего листов выписки: 2

6 марта 2019г.	
Кадастровый номер:	44:27:000000:13538

1	Правообладатель (правообладатели):	1.1	Муниципальное унитарное предприятие города Костромы "Городские сети", ИНН: 4401099890
2	Вид, номер и дата государственной регистрации права:	2.1	Хозяйственное ведение 44:27:000000:13538-44/012/2019-1 06.03.2019 18:04:27
3	Документы-основания	3.1	Постановление Администрации города Костромы, № 1446, Выдан 07.08.2009
4	Ограничение прав и обременение объекта недвижимости:	не зарегистрировано	
1	Правообладатель (правообладатели):	1.2	Муниципальное образование г.Кострома
2	Вид, номер и дата государственной регистрации права:	2.2	Собственность 44-01.27-33.2002-516 06.04.2002 00:00:00
3	Документы-основания	3.2	Договор о передаче имущества, Выдан 06.03.2002
4	Ограничение прав и обременение объекта недвижимости:	не зарегистрировано	
5	Сведения о наличии решения об изъятии объекта недвижимости для государственных и муниципальных нужд:	данные отсутствуют	
6	Сведения об осуществлении государственной регистрации сделки, права, ограничения права без необходимого в силу закона согласия третьего лица, органа:	данные отсутствуют	

полное наименование должности	подпись	инициалы, фамилия

М.П.

386

Управление Федеральной службы государственной регистрации, кадастра и картографии по Костромской области
полное наименование органа регистрации прав

Выписка из Единого государственного реестра недвижимости об основных характеристиках и зарегистрированных правах на объект недвижимости

Сведения об основных характеристиках объекта недвижимости

В Единый государственный реестр недвижимости внесены следующие сведения:

Раздел 1 Лист 1

Сооружение			
вид объекта недвижимости			
Лист №1 Раздел 1	Всего листов раздела 1: 1	Всего разделов: 2	Всего листов выписки: 2

2 апреля 2019г.	
Кадастровый номер:	44:27:000000:13305
Номер кадастрового квартала:	44:27:000000
Дата присвоения кадастрового номера:	15.12.2013
Ранее присвоенный государственный учетный номер:	Инвентарный номер 0364/01; Условный номер 44:27:00:00000:0364/01
Адрес:	Костромская обл., г.Кострома, м/р-н Давыдовский-3, тепловая сеть от СК-1 до жилого дома №4а
Основная характеристика (для сооружения):	тип: площадь; значение: 30.5; единица измерения: в квадратных метрах
Назначение:	Классификатор видов назначений объектов
Наименование:	линейный объект
Количество этажей, в том числе подземных этажей:	данные отсутствуют
Год ввода в эксплуатацию по завершении строительства:	данные отсутствуют
Год завершения строительства:	данные отсутствуют
Кадастровая стоимость, руб.:	8943.5
Кадастровые номера иных объектов недвижимости, в пределах которых расположен объект недвижимости:	данные отсутствуют
Кадастровые номера помещений, машино-мест, расположенных в здании или сооружении:	данные отсутствуют
Виды разрешенного использования:	данные отсутствуют
Статус записи об объекте недвижимости:	Сведения об объекте недвижимости имеют статус "актуальные, ранее учтенные"
Особые отметки:	Право (ограничение права, обременение объекта недвижимости) зарегистрировано на объект недвижимости с назначением: тепловая сеть . Сведения для заполнения разделов: 4 - Описание местоположения объекта недвижимости, отсутствуют.
Получатель выписки:	Куликов Константин Борисович (представитель правообладателя), Правообладатель: УПРАВЛЕНИЕ ИМУЩЕСТВЕННЫХ И ЗЕМЕЛЬНЫХ ОТНОШЕНИЙ АДМИНИСТРАЦИИ ГОРОДА КОСТРОМЫ

полное наименование должности	подпись	инициалы, фамилия

М.П.

Раздел 2 Лист 2

Выписка из Единого государственного реестра недвижимости об основных характеристиках и зарегистрированных правах на объект недвижимости

Сведения о зарегистрированных правах

Сооружение			
вид объекта недвижимости			
Лист №1 Раздел 2	Всего листов раздела 2: 1	Всего разделов: 2	Всего листов выписки: 2

2 апреля 2019г.	
Кадастровый номер:	44:27:000000:13305

1	Правообладатель (правообладатели):	1.1	Муниципальное унитарное предприятие города Костромы "Городские сети", ИНН: 4401099890
2	Вид, номер и дата государственной регистрации права:	2.1	Хозяйственное ведение 44:27:000000:13305-44/012/2019-3 02.04.2019 19:24:06
3	Документы-основания	3.1	Постановление Администрации города Костромы, № 1446, Выдан 07.08.2009 Акт приема-передачи, № 2, Выдан 07.08.2009
4	Ограничение прав и обременение объекта недвижимости:	не зарегистрировано	
1	Правообладатель (правообладатели):	1.2	Муниципальное образование городской округ город Кострома
2	Вид, номер и дата государственной регистрации права:	2.2	Собственность 44-01.27-52.2003-500 17.03.2003 00:00:00
3	Документы-основания	3.2	Постановление Администрации г. Костромы, № 5077, Выдан 30.12.2002 Договор передачи имущества, Выдан 27.02.2003
4	Ограничение прав и обременение объекта недвижимости:	не зарегистрировано	
5	Сведения о наличии решения об изъятии объекта недвижимости для государственных и муниципальных нужд:	данные отсутствуют	
6	Сведения об осуществлении государственной регистрации сделки, права, ограничения права без необходимого в силу закона согласия третьего лица, органа:	данные отсутствуют	

полное наименование должности	подпись	инициалы, фамилия

М.П.

387

Управление Федеральной службы государственной регистрации, кадастра и картографии по Костромской области
полное наименование органа регистрации прав

Выписка из Единого государственного реестра недвижимости об основных характеристиках и зарегистрированных правах на объект недвижимости

Сведения об основных характеристиках объекта недвижимости

В Единый государственный реестр недвижимости внесены следующие сведения:

Раздел 1 Лист 1

Сооружение			
вид объекта недвижимости			
Лист №1 Раздел 1	Всего листов раздела 1: 1	Всего разделов: 2	Всего листов выписки: 2

11 марта 2019г.	
Кадастровый номер:	44:27:040217:306
Номер кадастрового квартала:	44:27:040217
Дата присвоения кадастрового номера:	01.12.2013
Ранее присвоенный государственный учетный номер:	Инвентарный номер 2318/01; Условный номер 44-44-01/076/2006-554
Адрес:	Костромская область, г Кострома, ул Терешковой, 34, Тепловая сеть в квартале №47
Основная характеристика (для сооружения):	данные отсутствуют
Назначение:	Классификатор видов назначений объектов
Наименование:	линейный объект
Количество этажей, в том числе подземных этажей:	1, в том числе подземных 0
Год ввода в эксплуатацию по завершении строительства:	данные отсутствуют
Год завершения строительства:	данные отсутствуют
Кадастровая стоимость, руб.:	8943.5
Кадастровые номера иных объектов недвижимости, в пределах которых расположен объект недвижимости:	44:27:040217:3
Кадастровые номера помещений, машино-мест, расположенных в здании или сооружении:	данные отсутствуют
Виды разрешенного использования:	данные отсутствуют
Статус записи об объекте недвижимости:	Сведения об объекте недвижимости имеют статус "актуальные, ранее учтенные"
Особые отметки:	Право (ограничение права, обременение объекта недвижимости) зарегистрировано на объект недвижимости с назначением: тепловая сеть . Сведения для заполнения разделов: 4 - Описание местоположения объекта недвижимости, отсутствуют.
Получатель выписки:	Куликов Константин Борисович (представитель правообладателя), Правообладатель: УПРАВЛЕНИЕ ИМУЩЕСТВЕННЫХ И ЗЕМЕЛЬНЫХ ОТНОШЕНИЙ АДМИНИСТРАЦИИ ГОРОДА КОСТРОМЫ

полное наименование должности	подпись	инициалы, фамилия

М.П.

Раздел 2

Выписка из Единого государственного реестра недвижимости об основных характеристиках и зарегистрированных правах на объект недвижимости

Сведения о зарегистрированных правах

Сооружение			
вид объекта недвижимости			
Лист №1 Раздел 2	Всего листов раздела 2: 1	Всего разделов: 2	Всего листов выписки: 2

11 марта 2019г.	
Кадастровый номер:	44:27:040217:306

1	Правообладатель (правообладатели):	1.1	Муниципальное унитарное предприятие г.Костромы «Городские сети», ИНН: 4401099890
2	Вид, номер и дата государственной регистрации права:	2.1	Хозяйственное ведение 44:27:040217:306-44/012/2019-1 11.03.2019 11:54:38
3	Документы-основания	3.1	постановление о закреплении имущества за муниципальным унитарным предприятием г.Костромы "Городские сети" на праве хозяйственного ведения, № 1446, Выдан 07.08.2009
4	Ограничение прав и обременение объекта недвижимости:	не зарегистрировано	
1	Правообладатель (правообладатели):	1.2	Муниципальное образование городской округ г.Кострома
2	Вид, номер и дата государственной регистрации права:	2.2	Собственность 44-44-01/048/2012-960 31.10.2012 00:00:00
3	Документы-основания	3.2	Акт приема-передачи в муниципальную собственность, Выдан 28.04.2012 Распоряжение Департамента государственного имущества и культурного наследия Костромской области, № 568, Выдан 11.04.2012
4	Ограничение прав и обременение объекта недвижимости:	не зарегистрировано	
5	Сведения о наличии решения об изъятии объекта недвижимости для государственных и муниципальных нужд:	данные отсутствуют	
6	Сведения об осуществлении государственной регистрации сделки, права, ограничения права без необходимого в силу закона согласия третьего лица, органа:	данные отсутствуют	

полное наименование должности	подпись	инициалы, фамилия

М.П.

388

Управление Федеральной службы государственной регистрации, кадастра и картографии по Костромской области
полное наименование органа регистрации прав

Выписка из Единого государственного реестра недвижимости об основных характеристиках и зарегистрированных правах на объект недвижимости

Сведения об основных характеристиках объекта недвижимости

В Единый государственный реестр недвижимости внесены следующие сведения:

Раздел 1 Лист 1

Сооружение			
вид объекта недвижимости			
Лист №1 Раздел 1	Всего листов раздела 1: 1	Всего разделов: 2	Всего листов выписки: 2

5 апреля 2019г.	
Кадастровый номер:	44:27:040221:87
Номер кадастрового квартала:	44:27:040221
Дата присвоения кадастрового номера:	01.12.2013
Ранее присвоенный государственный учетный номер:	Инвентарный номер 2318/01; Условный номер 44-44-01/076/2006-553
Адрес:	Костромская обл., г.Кострома, просп. Текстильщиков, 73, Тепловая сеть в квартале №46
Основная характеристика (для сооружения):	данные отсутствуют
Назначение:	Классификатор видов назначений объектов
Наименование:	линейный объект
Количество этажей, в том числе подземных этажей:	1, в том числе подземных 0
Год ввода в эксплуатацию по завершении строительства:	данные отсутствуют
Год завершения строительства:	данные отсутствуют
Кадастровая стоимость, руб.:	8943.5
Кадастровые номера иных объектов недвижимости, в пределах которых расположен объект недвижимости:	44:27:040221:4
Кадастровые номера помещений, машино-мест, расположенных в здании или сооружении:	данные отсутствуют
Виды разрешенного использования:	данные отсутствуют
Статус записи об объекте недвижимости:	Сведения об объекте недвижимости имеют статус "актуальные, ранее учтенные"
Особые отметки:	Право (ограничение права, обременение объекта недвижимости) зарегистрировано на объект недвижимости с назначением: тепловая сеть . Сведения для заполнения разделов: 4 - Описание местоположения объекта недвижимости, отсутствуют.
Получатель выписки:	Куляков Константин Борисович (представитель правообладателя), Правообладатель: УПРАВЛЕНИЕ ИМУЩЕСТВЕННЫХ И ЗЕМЕЛЬНЫХ ОТНОШЕНИЙ АДМИНИСТРАЦИИ ГОРОДА КОСТРОМЫ

полное наименование должности	подпись	инициалы, фамилия

М.П.

Раздел 2 Лист 2

Выписка из Единого государственного реестра недвижимости об основных характеристиках и зарегистрированных правах на объект недвижимости

Сведения о зарегистрированных правах

Сооружение			
вид объекта недвижимости			
Лист №1 Раздел 2	Всего листов раздела 2: 1	Всего разделов: 2	Всего листов выписки: 2

5 апреля 2019г.	
Кадастровый номер:	44:27:040221:87

1	Правообладатель (правообладатели):	1.1	Муниципальное унитарное предприятие города Костромы "Городские сети", ИНН: 4401099890
2	Вид, номер и дата государственной регистрации права:	2.1	Хозяйственное ведение 44:27:040221:87-44/012/2019-1 05.04.2019 14:21:18
3	Документы-основания	3.1	Постановление Администрации города Костромы, № 1706, Выдан 20.08.2012 Акт о приеме-передаче объекта основных средств (кроме зданий, сооружений), № 00000193, Выдан 11.09.2012
4	Ограничение прав и обременение объекта недвижимости:	не зарегистрировано	
1	Правообладатель (правообладатели):	1.2	Муниципальное образование городской округ г.Кострома
2	Вид, номер и дата государственной регистрации права:	2.2	Собственность 44-44-01/048/2012-958 31.10.2012 00:00:00
3	Документы-основания	3.2	Акт приема-передачи в муниципальную собственность, Выдан 28.04.2012 Распоряжение Департамента государственного имущества и культурного наследия Костромской области, № 568, Выдан 11.04.2012
4	Ограничение прав и обременение объекта недвижимости:	не зарегистрировано	
5	Сведения о наличии решения об изъятии объекта недвижимости для государственных и муниципальных нужд:	данные отсутствуют	
6	Сведения об осуществлении государственной регистрации сделки, права, ограничения права без необходимого в силу закона согласия третьего лица, органа:	данные отсутствуют	

полное наименование должности	подпись	инициалы, фамилия

М.П.

Управление Федеральной службы государственной регистрации, кадастра и картографии по Костромской области

полное наименование органа регистрации прав

Выписка из Единого государственного реестра недвижимости об основных характеристиках и зарегистрированных правах на объект недвижимости

Сведения об основных характеристиках объекта недвижимости

В Единый государственный реестр недвижимости внесены следующие сведения:

Раздел 1 Лист 1

Сооружение			
вид объекта недвижимости			
Лист №1 Раздел 1	Всего листов раздела 1: 1	Всего разделов: 2	Всего листов выписки: 2

6 марта 2019г.			
Кадастровый номер:	44:27:000000:13648		
Номер кадастрового квартала:	44:27:000000		
Дата присвоения кадастрового номера:	16.12.2013		
Ранее присвоенный государственный учетный номер:	Инвентарный номер IV-833; Условный номер 44:27:00:00000:IV-833		
Адрес:	Костромская обл., г.Кострома, ул. В.Терешковой, Симановского, Борьбы, пер. Безымянный, тепловая сеть в квартале №65		
Основная характеристика (для сооружения):	тип	значение	единица измерения
	площадь	50	в квадратных метрах
Назначение:	Классификатор видов назначений объектов		
Наименование:	линейный объект		
Количество этажей, в том числе подземных этажей:	данные отсутствуют		
Год ввода в эксплуатацию по завершении строительства:	данные отсутствуют		
Год завершения строительства:	данные отсутствуют		
Кадастровая стоимость, руб.:	8943,5		
Кадастровые номера иных объектов недвижимости, в пределах которых расположен объект недвижимости:	данные отсутствуют		
Кадастровые номера помещений, машино-мест, расположенных в здании или сооружении:	данные отсутствуют		
Виды разрешенного использования:	данные отсутствуют		
Статус записи об объекте недвижимости:	Сведения об объекте недвижимости имеют статус "актуальные, ранее учтенные"		
Особые отметки:	Право (ограничение права, обременение объекта недвижимости) зарегистрировано на объект недвижимости с назначением: тепловые сети . Сведения для заполнения разделов: 4 - Описание местоположения объекта недвижимости, отсутствуют.		
Получатель выписки:	Куликов Константин Борисович (представитель правообладателя), Правообладатель: УПРАВЛЕНИЕ ИМУЩЕСТВЕННЫХ И ЗЕМЕЛЬНЫХ ОТНОШЕНИЙ АДМИНИСТРАЦИИ ГОРОДА КОСТРОМЫ		

полное наименование должности	подпись	инициалы, фамилия

М.П.

Раздел 2

Выписка из Единого государственного реестра недвижимости об основных характеристиках и зарегистрированных правах на объект недвижимости

Сведения о зарегистрированных правах

Сооружение			
вид объекта недвижимости			
Лист №1 Раздел 2	Всего листов раздела 2: 1	Всего разделов: 2	Всего листов выписки: 2

6 марта 2019г.	
Кадастровый номер:	44:27:000000:13648

1	Правообладатель (правообладатели):	1.1	Муниципальное унитарное предприятие г.Кострома "Городские сети", ИНН: 4401099890
2	Вид, номер и дата государственной регистрации права:	2.1	Хозяйственное ведение 44:27:000000:13648-44/012/2019-3 06.03.2019 17:56:17
3	Документы-основания	3.1	Постановление Администрации города Костромы , № 1446, Выдан 07.08.2009
4	Ограничение прав и обременение объекта недвижимости:	не зарегистрировано	
1	Правообладатель (правообладатели):	1.2	Муниципальное образование городской округ город Кострома
2	Вид, номер и дата государственной регистрации права:	2.2	Собственность 44-01.27-98.2003-1343 15.10.2003 00:00:00
3	Документы-основания	3.2	Постановление Администрации г. Костромы, № 534, Выдан 04.03.1994
4	Ограничение прав и обременение объекта недвижимости:	не зарегистрировано	
5	Сведения о наличии решения об изъятии объекта недвижимости для государственных и муниципальных нужд:	данные отсутствуют	
6	Сведения об осуществлении государственной регистрации сделки, права, ограничения права без необходимого в силу закона согласия третьего лица, органа:	данные отсутствуют	

полное наименование должности	подпись	инициалы, фамилия

М.П.

390

Управление Федеральной службы государственной регистрации, кадастра и картографии по Костромской области
полное наименование органа регистрации прав

Выписка из Единого государственного реестра недвижимости об основных характеристиках и зарегистрированных правах на объект недвижимости

Сведения об основных характеристиках объекта недвижимости

В Единый государственный реестр недвижимости внесены следующие сведения:

Раздел 1 Лист 1

Сооружение			
вид объекта недвижимости			
Лист №1 Раздел 1	Всего листов раздела 1: 1	Всего разделов: 2	Всего листов выписки: 2

11 марта 2019г.	
Кадастровый номер:	44:27:000000:13481
Номер кадастрового квартала:	44:27:000000
Дата присвоения кадастрового номера:	16.12.2013
Ранее присвоенный государственный учетный номер:	Инвентарный номер 1339; Условный номер 44:27/2:01.33438
Адрес:	Костромская область, г Кострома, ул Солоница,Физкул ьтурная,Линейная, проспект Речной, Тепловая сеть в квартале №264
Основная характеристика (для сооружения):	данные отсутствуют
Назначение:	Нежилое
Наименование:	линейный объект
Количество этажей, в том числе подземных этажей:	-, в том числе подземных 0
Год ввода в эксплуатацию по завершении строительства:	данные отсутствуют
Год завершения строительства:	данные отсутствуют
Кадастровая стоимость, руб.:	8943.5
Кадастровые номера иных объектов недвижимости, в пределах которых расположен объект недвижимости:	данные отсутствуют
Кадастровые номера помещений, машино-мест, расположенных в здании или сооружении:	данные отсутствуют
Виды разрешенного использования:	данные отсутствуют
Статус записи об объекте недвижимости:	Сведения об объекте недвижимости имеют статус "актуальные, ранее учтенные"
Особые отметки:	Право (ограничение права, обременение объекта недвижимости) зарегистрировано на объект недвижимости с назначением: тепловая сеть . Сведения для заполнения разделов: 4 - Описание местоположения объекта недвижимости, отсутствуют.
Получатель выписки:	Куликов Константин Борисович (представитель правообладателя), Правообладатель: УПРАВЛЕНИЕ ИМУЩЕСТВЕННЫХ И ЗЕМЕЛЬНЫХ ОТНОШЕНИЙ АДМИНИСТРАЦИИ ГОРОДА КОСТРОМЫ

полное наименование должности	подпись	инициалы, фамилия

М.П.

Раздел 2

Выписка из Единого государственного реестра недвижимости об основных характеристиках и зарегистрированных правах на объект недвижимости

Сведения о зарегистрированных правах

Сооружение			
вид объекта недвижимости			
Лист №1 Раздел 2	Всего листов раздела 2: 1	Всего разделов: 2	Всего листов выписки: 2

11 марта 2019г.	
Кадастровый номер:	44:27:000000:13481

1	Правообладатель (правообладатели):	1.1	Муниципальное унитарное предприятие г.Костромы «Городские сети», ИНН: 4401099890
2	Вид, номер и дата государственной регистрации права:	2.1	Хозяйственное ведение 44:27:000000:13481-44/012/2019-3 11.03.2019 15:29:07
3	Документы-основания	3.1	Постановление Администрации г. Костромы, № 1446, Выдан 07.08.2009
4	Ограничение прав и обременение объекта недвижимости:		не зарегистрировано
1	Правообладатель (правообладатели):	1.2	Муниципальное образование городской округ г.Кострома
2	Вид, номер и дата государственной регистрации права:	2.2	Собственность 44-01.27-41.2004-395 12.03.2004 00:00:00
3	Документы-основания	3.2	Постановление Главы администрации г.Костромы, № 534, Выдан 04.03.1994
4	Ограничение прав и обременение объекта недвижимости:		не зарегистрировано
5	Сведения о наличии решения об изъятии объекта недвижимости для государственных и муниципальных нужд:		данные отсутствуют
6	Сведения об осуществлении государственной регистрации сделки, права, ограничения права без необходимого в силу закона согласия третьего лица, органа:		данные отсутствуют

полное наименование должности	подпись	инициалы, фамилия

М.П.

Управление Федеральной службы государственной регистрации, кадастра и картографии по Костромской области
полное наименование органа регистрации прав

Выписка из Единого государственного реестра недвижимости об основных характеристиках и зарегистрированных правах на объект недвижимости

Сведения об основных характеристиках объекта недвижимости

В Единый государственный реестр недвижимости внесены следующие сведения:

Раздел 1 Лист 1

Сооружение
вид объекта недвижимости

Лист №1 Раздел 1	Всего листов раздела 1: 2	Всего разделов: 2	Всего листов выписки: 3

2 апреля 2019г.	
Кадастровый номер:	44:27:000000:15885
Номер кадастрового квартала:	44:27:000000
Дата присвоения кадастрового номера:	30.08.2017
Ранее присвоенный государственный учетный номер:	Инвентарный номер IV-909 15.12.2003 ГП "Костромаоблтехинвентаризация"; Условный номер 44:27/2:01.33477
Адрес:	Костромская область, г Кострома, ул Фестивальная, ул Индустриальная, пр-д Мичуринцев, пр-д Глазковский
Основная характеристика (для сооружения):	тип: протяженность; значение: 1508; единица измерения: в метрах
Назначение:	Нежилое
Наименование:	Тепловая сеть от ЦТП по ул Индустриальной у жилого дома №59
Количество этажей, в том числе подземных этажей:	-, в том числе подземных 0
Год ввода в эксплуатацию по завершении строительства:	данные отсутствуют
Год завершения строительства:	данные отсутствуют
Кадастровая стоимость, руб.:	не определена
Кадастровые номера иных объектов недвижимости, в пределах которых расположен объект недвижимости:	данные отсутствуют
Кадастровые номера помещений, машино-мест, расположенных в здании или сооружении:	данные отсутствуют
Виды разрешенного использования:	данные отсутствуют
Статус записи об объекте недвижимости:	Сведения об объекте недвижимости имеют статус "актуальные, ранее учтенные"
Особые отметки:	Право (ограничение права, обременение объекта недвижимости) зарегистрировано на объект недвижимости с назначением: тепловые сети; наименованием: линейный объект . Сведения для заполнения разделов: 4 - Описание местоположения объекта недвижимости, отсутствуют.

полное наименование должности	подпись	инициалы, фамилия

М.П.

Лист 2

Сооружение
вид объекта недвижимости

Лист №2 Раздел 1	Всего листов раздела 1: 2	Всего разделов: 2	Всего листов выписки: 3

2 апреля 2019г.	
Кадастровый номер:	44:27:000000:15885
Получатель выписки:	Куликов Константин Борисович (представитель правообладателя), Правообладатель: УПРАВЛЕНИЕ ИМУЩЕСТВЕННЫХ И ЗЕМЕЛЬНЫХ ОТНОШЕНИЙ АДМИНИСТРАЦИИ ГОРОДА КОСТРОМЫ

полное наименование должности	подпись	инициалы, фамилия

М.П.

Выписка из Единого государственного реестра недвижимости об основных характеристиках и зарегистрированных правах на объект недвижимости

Сведения о зарегистрированных правах

Сооружение			
вид объекта недвижимости			
Лист №1 Раздел 2	Всего листов раздела 2: 1	Всего разделов: 2	Всего листов выписки: 3
2 апреля 2019г.			
Кадастровый номер:	44:27:000000:15885		

1	Правообладатель (правообладатели):	1.1	Муниципальное унитарное предприятие города Костромы"Городские сети", ИНН: 4401099890
2	Вид, номер и дата государственной регистрации права:	2.1	Хозяйственное ведение 44:27:000000:15885-44/012/2019-1 02.04.2019 19:21:41
3	Документы-основания	3.1	Постановление Администрации города Костромы, № 1446, Выдан 07.08.2009
4	Ограничение прав и обременение объекта недвижимости:	не зарегистрировано	
1	Правообладатель (правообладатели):	1.2	Муниципальное образование городской округ г.Кострома
2	Вид, номер и дата государственной регистрации права:	2.2	Собственность 44-01.27-45.2004-631 15.03.2004 00:00:00
3	Документы-основания	3.2	Постановление Главы администрации г.Костромы, № 534, Выдан 04.03.1994
4	Ограничение прав и обременение объекта недвижимости:	не зарегистрировано	
5	Сведения о наличии решения об изъятии объекта недвижимости для государственных и муниципальных нужд:	данные отсутствуют	
6	Сведения об осуществлении государственной регистрации сделки, права, ограничения права без необходимого в силу закона согласия третьего лица, органа:	данные отсутствуют	

полное наименование должности	подпись	инициалы, фамилия

М.П.

Управление Федеральной службы государственной регистрации, кадастра и картографии по Костромской области
полное наименование органа регистрации прав

Выписка из Единого государственного реестра недвижимости об основных характеристиках и зарегистрированных правах на объект недвижимости

Сведения об основных характеристиках объекта недвижимости

В Единый государственный реестр недвижимости внесены следующие сведения:

Раздел 1 Лист 1

Сооружение
вид объекта недвижимости

Лист №1 Раздел 1	Всего листов раздела 1: 1	Всего разделов: 2	Всего листов выписки: 2

11 марта 2019г.	
Кадастровый номер:	44:27:000000:13247

Номер кадастрового квартала:	44:27:000000
Дата присвоения кадастрового номера:	15.12.2013
Ранее присвоенный государственный учетный номер:	Инвентарный номер IV-125; Условный номер 44:27:00:00000:IV-125
Адрес:	Костромская область, г Кострома, ул Горная, ул Советская, Чайковская, Кооперация, Лесная, Тепловые сети в квартале №А2,11,12
Основная характеристика (для сооружения):	данные отсутствуют
Назначение:	Нежилое
Наименование:	Тепловые сети в кварталах А2,11,12
Количество этажей, в том числе подземных этажей:	-, в том числе подземных 0
Год ввода в эксплуатацию по завершении строительства:	данные отсутствуют
Год завершения строительства:	данные отсутствуют
Кадастровая стоимость, руб.:	8943.5
Кадастровые номера иных объектов недвижимости, в пределах которых расположен объект недвижимости:	44:27:040703:57
Кадастровые номера помещений, машино-мест, расположенных в здании или сооружении:	данные отсутствуют
Виды разрешенного использования:	данные отсутствуют
Статус записи об объекте недвижимости:	Сведения об объекте недвижимости имеют статус "актуальные, ранее учтенные"
Особые отметки:	Право (ограничение права, обременение объекта недвижимости) зарегистрировано на объект недвижимости с назначением: тепловая сеть . Сведения для заполнения разделов: 4 - Описание местоположения объекта недвижимости, отсутствуют.
Получатель выписки:	Куликов Константин Борисович (представитель правообладателя), Правообладатель: УПРАВЛЕНИЕ ИМУЩЕСТВЕННЫХ И ЗЕМЕЛЬНЫХ ОТНОШЕНИЙ АДМИНИСТРАЦИИ ГОРОДА КОСТРОМЫ

полное наименование должности	подпись	инициалы, фамилия

М.П.

Раздел 2

Выписка из Единого государственного реестра недвижимости об основных характеристиках и зарегистрированных правах на объект недвижимости

Сведения о зарегистрированных правах

Сооружение
вид объекта недвижимости

Лист №1 Раздел 2	Всего листов раздела 2: 1	Всего разделов: 2	Всего листов выписки: 2

11 марта 2019г.	
Кадастровый номер:	44:27:000000:13247

1	Правообладатель (правообладатели):	1.1	Муниципальное унитарное предприятие города Костромы "Городские сети", ИНН: 4401099890
2	Вид, номер и дата государственной регистрации права:	2.1	Хозяйственное ведение 44:27:000000:13247-44/012/2019-3 11.03.2019 11:57:06
3	Документы-основания	3.1	Постановление Администрации города Костромы, № 1446, Выдан 07.08.2009 Акт приема-передачи, № 2, Выдан 07.08.2009
4	Ограничение прав и обременение объекта недвижимости:	не зарегистрировано	
1	Правообладатель (правообладатели):	1.2	Муниципальное образование городской округ город Кострома
2	Вид, номер и дата государственной регистрации права:	2.2	Собственность 44-01.27-65.2003-3216 29.12.2003 00:00:00
3	Документы-основания	3.2	Постановление Главы администрации г.Костромы, № 534, Выдан 04.03.1994 Приказ Председателя комитета по управлению имуществом администрации г. Костромы, № 87, Выдан 11.03.1994
4	Ограничение прав и обременение объекта недвижимости:	не зарегистрировано	
5	Сведения о наличии решения об изъятии объекта недвижимости для государственных и муниципальных нужд:	данные отсутствуют	
6	Сведения об осуществлении государственной регистрации сделки, права, ограничения права без необходимого в силу закона согласия третьего лица, органа:	данные отсутствуют	

полное наименование должности	подпись	инициалы, фамилия

М.П.

Управление Федеральной службы государственной регистрации, кадастра и картографии по Костромской области
полное наименование органа регистрации прав

Выписка из Единого государственного реестра недвижимости об основных характеристиках и зарегистрированных правах на объект недвижимости

Сведения об основных характеристиках объекта недвижимости

В Единый государственный реестр недвижимости внесены следующие сведения:

Раздел 1 Лист 1

Сооружение
вид объекта недвижимости

Лист №1 Раздел 1	Всего листов раздела 1: 1	Всего разделов: 2	Всего листов выписки: 2

6 марта 2019г.	
Кадастровый номер:	44:27:000000:13272
Номер кадастрового квартала:	44:27:000000
Дата присвоения кадастрового номера:	15.12.2013
Ранее присвоенный государственный учетный номер:	Инвентарный номер IV-1292; Условный номер 44:27:00:00000:IV-1292
Адрес:	Костромская область, г Кострома, мкр Давыдовский-2, Тепловая сеть от здания ЦТП-4, лит.1Л
Основная характеристика (для сооружения):	данные отсутствуют
Назначение:	Нежилое
Наименование:	линейный объект
Количество этажей, в том числе подземных этажей:	-, в том числе подземных 0
Год ввода в эксплуатацию по завершении строительства:	данные отсутствуют
Год завершения строительства:	данные отсутствуют
Кадастровая стоимость, руб.:	8943.5
Кадастровые номера иных объектов недвижимости, в пределах которых расположен объект недвижимости:	данные отсутствуют
Кадастровые номера помещений, машино-мест, расположенных в здании или сооружении:	данные отсутствуют
Виды разрешенного использования:	данные отсутствуют
Статус записи об объекте недвижимости:	Сведения об объекте недвижимости имеют статус "актуальные, ранее учтенные"
Особые отметки:	Право (ограничение права, обременение объекта недвижимости) зарегистрировано на объект недвижимости с назначением: тепловая сеть . Сведения для заполнения разделов: 4 - Описание местоположения объекта недвижимости, отсутствуют.
Получатель выписки:	Куликов Константин Борисович (представитель правообладателя), Правообладатель: УПРАВЛЕНИЕ ИМУЩЕСТВЕННЫХ И ЗЕМЕЛЬНЫХ ОТНОШЕНИЙ АДМИНИСТРАЦИИ ГОРОДА КОСТРОМЫ

полное наименование должности	подпись	инициалы, фамилия

М.П.

Раздел 2

Выписка из Единого государственного реестра недвижимости об основных характеристиках и зарегистрированных правах на объект недвижимости

Сведения о зарегистрированных правах

Сооружение
вид объекта недвижимости

Лист №1 Раздел 2	Всего листов раздела 2: 1	Всего разделов: 2	Всего листов выписки: 2

6 марта 2019г.	
Кадастровый номер:	44:27:000000:13272

1	Правообладатель (правообладатели):	1.1	Муниципальное унитарное предприятие города Костромы"Городские сети", ИНН: 4401099890
2	Вид, номер и дата государственной регистрации права:	2.1	Хозяйственное ведение 44:27:000000:13272-44/012/2019-3 06.03.2019 17:53:40
3	Документы-основания	3.1	Постановление Администрации города Костромы, № 1446, Выдан 07.08.2009
4	Ограничение прав и обременение объекта недвижимости:	не зарегистрировано	
1	Правообладатель (правообладатели):	1.2	Муниципальное образование городской округ г.Кострома
2	Вид, номер и дата государственной регистрации права:	2.2	Собственность 44-01.27-36.2004-189 09.02.2004 00:00:00
3	Документы-основания	3.2	Постановление Главы администрации г.Костромы, № 534, Выдан 04.03.1994
4	Ограничение прав и обременение объекта недвижимости:	не зарегистрировано	
5	Сведения о наличии решения об изъятии объекта недвижимости для государственных и муниципальных нужд:	данные отсутствуют	
6	Сведения об осуществлении государственной регистрации сделки, права, ограничения права без необходимого в силу закона согласия третьего лица, органа:	данные отсутствуют	

полное наименование должности	подпись	инициалы, фамилия

М.П.

Управление Федеральной службы государственной регистрации, кадастра и картографии по Костромской области
полное наименование органа регистрации прав

Выписка из Единого государственного реестра недвижимости об основных характеристиках и зарегистрированных правах на объект недвижимости

Сведения об основных характеристиках объекта недвижимости

В Единый государственный реестр недвижимости внесены следующие сведения:

Раздел 1 Лист 1

Сооружение вид объекта недвижимости			
Лист №1 Раздел 1	Всего листов раздела 1: 1	Всего разделов: 2	Всего листов выписки: 2

12 марта 2019г.	
Кадастровый номер:	44:27:000000:13311

Номер кадастрового квартала:	44:27:000000
Дата присвоения кадастрового номера:	15.12.2013
Ранее присвоенный государственный учетный номер:	Инвентарный номер III-2014; Условный номер 44:27/2.01.34139
Адрес:	Костромская обл., г.Кострома, м/р-н Давыдовский-3, Тепловая сеть
Основная характеристика (для сооружения):	данные отсутствуют
Назначение:	Нежилое
Наименование:	линейный объект
Количество этажей, в том числе подземных этажей:	-, в том числе подземных 0
Год ввода в эксплуатацию по завершении строительства:	данные отсутствуют
Год завершения строительства:	данные отсутствуют
Кадастровая стоимость, руб.:	8943.5
Кадастровые номера иных объектов недвижимости, в пределах которых расположен объект недвижимости:	данные отсутствуют
Кадастровые номера помещений, машино-мест, расположенных в здании или сооружении:	данные отсутствуют
Виды разрешенного использования:	данные отсутствуют
Статус записи об объекте недвижимости:	Сведения об объекте недвижимости имеют статус "актуальные, ранее учтенные"
Особые отметки:	Право (ограничение права, обременение объекта недвижимости) зарегистрировано на объект недвижимости с назначением: тепловая сеть . Сведения для заполнения разделов: 4 - Описание местоположения объекта недвижимости, отсутствуют.
Получатель выписки:	Куликов Константин Борисович (представитель правообладателя), Правообладатель: УПРАВЛЕНИЕ ИМУЩЕСТВЕННЫХ И ЗЕМЕЛЬНЫХ ОТНОШЕНИЙ АДМИНИСТРАЦИИ ГОРОДА КОСТРОМЫ

полное наименование должности	подпись	инициалы, фамилия

М.П.

Раздел 2

Выписка из Единого государственного реестра недвижимости об основных характеристиках и зарегистрированных правах на объект недвижимости

Сведения о зарегистрированных правах

Сооружение вид объекта недвижимости			
Лист №1 Раздел 2	Всего листов раздела 2: 1	Всего разделов: 2	Всего листов выписки: 2

12 марта 2019г.	
Кадастровый номер:	44:27:000000:13311

1	Правообладатель (правообладатели):	1.1	Муниципальное унитарное предприятие г.Костромы «Городские сети», ИНН: 4401099890
2	Вид, номер и дата государственной регистрации права:	2.1	Хозяйственное ведение 44:27:000000:13311-44/012/2019-3 12.03.2019 14:32:58
3	Документы-основания	3.1	Постановление Администрации г. Костромы, № 1446, Выдан 07.08.2009
4	Ограничение прав и обременение объекта недвижимости:	не зарегистрировано	
1	Правообладатель (правообладатели):	1.2	Муниципальное образование городской округ г.Кострома
2	Вид, номер и дата государственной регистрации права:	2.2	Собственность 44-01.27-36.2004-785 08.04.2004 00:00:00
3	Документы-основания	3.2	Постановление Администрации г. Костромы, № 3861, Выдан 06.12.1995 Приказ Комитета по управлению имуществом Администрации г.Костромы, № 155, Выдан 17.02.1997 Акт приемки-передачи основных средств, Выдан 10.12.1997 Постановление Администрации г. Костромы, № 534, Выдан 04.03.1994
4	Ограничение прав и обременение объекта недвижимости:	не зарегистрировано	
5	Сведения о наличии решения об изъятии объекта недвижимости для государственных и муниципальных нужд:	данные отсутствуют	
6	Сведения об осуществлении государственной регистрации сделки, права, ограничения права без необходимого в силу закона согласия третьего лица, органа:	данные отсутствуют	

полное наименование должности	подпись	инициалы, фамилия

М.П.

Управление Федеральной службы государственной регистрации, кадастра и картографии по Костромской области
краткое наименование органа регистрации прав

Выписка из Единого государственного реестра недвижимости об основных характеристиках и зарегистрированных правах на объект недвижимости

Сведения об основных характеристиках объекта недвижимости

В Единый государственный реестр недвижимости внесены следующие сведения.

Раздел 1 Лист 1

Сооружение
вид объекта недвижимости

Лист №1 Раздел 1	Всего листов раздела 1: 1	Всего разделов: 2	Всего листов выписки: 2

12 марта 2019г.	
Кадастровый номер:	44:27:000000:13330

Номер кадастрового квартала:	44:27:000000
Дата присвоения кадастрового номера:	15.12.2013
Ранее присвоенный государственный учетный номер:	Инвентарный номер IV-1187; Условный номер 44:27/2:01.34150
Адрес:	Костромская область, г Кострома, ул Димитрова, Профсоюзная, Энергетиков, Тепловая сеть от тк-24/1 (мехколонна ул Энергетиков,3)
Основная характеристика (для сооружения):	данные отсутствуют
Назначение:	Нежилое
Наименование:	линейный объект
Количество этажей, в том числе подземных этажей:	данных не имеет, в том числе подземных 0
Год ввода в эксплуатацию по завершении строительства:	данные отсутствуют
Год завершения строительства:	данные отсутствуют
Кадастровая стоимость, руб.:	8943.5
Кадастровые номера иных объектов недвижимости, в пределах которых расположен объект недвижимости:	данные отсутствуют
Кадастровые номера помещений, машино-мест, расположенных в здании или сооружении:	данные отсутствуют
Виды разрешенного использования:	данные отсутствуют
Статус записи об объекте недвижимости:	Сведения об объекте недвижимости имеют статус "актуальные, ранее учтенные"
Особые отметки:	Право (ограничение права, обременение объекта недвижимости) зарегистрировано на объект недвижимости с назначением: тепловая сеть . Сведения для заполнения разделов: 4 - Описание местоположения объекта недвижимости, отсутствуют.
Получатель выписки:	Куликов Константин Борисович (представитель правообладателя), Правообладатель: УПРАВЛЕНИЕ ИМУЩЕСТВЕННЫХ И ЗЕМЕЛЬНЫХ ОТНОШЕНИЙ АДМИНИСТРАЦИИ ГОРОДА КОСТРОМЫ

полное наименование должности	подпись	инициалы, фамилия

М.П.

Раздел 2

Выписка из Единого государственного реестра недвижимости об основных характеристиках и зарегистрированных правах на объект недвижимости

Сведения о зарегистрированных правах

Сооружение
вид объекта недвижимости

Лист №1 Раздел 2	Всего листов раздела 2: 1	Всего разделов: 2	Всего листов выписки: 2

12 марта 2019г.	
Кадастровый номер:	44:27:000000:13330

1	Правообладатель (правообладатели):	1.1	Муниципальное унитарное предприятие города Костромы "Городские сети", ИНН: 4401099890
2	Вид, номер и дата государственной регистрации права:	2.1	Хозяйственное ведение 44:27:000000:13330-44/012/2019-3 12.03.2019 14:31:12
3	Документы-основания	3.1	Постановление Администрации города Костромы, № 1446, Выдан 07.08.2009 Акт приема-передачи, № 2, Выдан 07.08.2009
4	Ограничение прав и обременение объекта недвижимости:	не зарегистрировано	
1	Правообладатель (правообладатели):	1.2	Муниципальное образование городской округ г.Кострома
2	Вид, номер и дата государственной регистрации права:	2.2	Собственность 44-01.27-36.2004-781 08.04.2004 00:00:00
3	Документы-основания	3.2	Акт приемки-передачи основных средств, Выдан 03.03.1997 Постановление Главы самоуправления г.Костромы, № 3301, Выдан 04.11.1996
4	Ограничение прав и обременение объекта недвижимости:	не зарегистрировано	
5	Сведения о наличии решения об изъятии объекта недвижимости для государственных и муниципальных нужд:	данные отсутствуют	
6	Сведения об осуществлении государственной регистрации сделки, права, ограничения права без необходимого в силу закона согласия третьего лица, органа:	данные отсутствуют	

полное наименование должности	подпись	инициалы, фамилия

М.П.

Управление Федеральной службы государственной регистрации, кадастра и картографии по Костромской области
полное наименование органа регистрации прав

Выписка из Единого государственного реестра недвижимости об основных характеристиках и зарегистрированных правах на объект недвижимости

Сведения об основных характеристиках объекта недвижимости

В Единый государственный реестр недвижимости внесены следующие сведения:

Раздел 1 Лист 1

Сооружение
вид объекта недвижимости

Лист №1 Раздел 1	Всего листов раздела 1: 1	Всего разделов: 2	Всего листов выписки: 2

31 мая 2019г.	
Кадастровый номер:	44:27:000000:16405

Номер кадастрового квартала:	44:27:000000		
Дата присвоения кадастрового номера:	21.05.2019		
Ранее присвоенный государственный учетный номер:	Инвентарный номер IV-188 22.12.2003 ГП "Костромаоблтехинвентаризация"		
Адрес:	Костромская область, г Кострома, ул Дорожная 2-я, Мичуринцев, Центральная 2-я, Кинешемское шоссе ,Тепловая сеть по ул Дорожная 2-я		
Основная характеристика (для сооружения):	тип	значение	единица измерения
	протяженность	1391	в метрах
Назначение:	сооружения коммунального хозяйства		
Наименование:	Линейный объект, в том числе:-тепловые сети, протяженность трассы:1391 м, протяженность трубопроводов:2858 м; -горячее водоснабжение, протяженность трассы:627 м, протяженность трубопроводов:837 м		
Количество этажей, в том числе подземных этажей:	данные отсутствуют		
Год ввода в эксплуатацию по завершении строительства:	данные отсутствуют		
Год завершения строительства:	данные отсутствуют		
Кадастровая стоимость, руб.:	не определена		
Кадастровые номера иных объектов недвижимости, в пределах которых расположен объект недвижимости:	данные отсутствуют		
Кадастровые номера помещений, машино-мест, расположенных в здании или сооружении:	данные отсутствуют		
Виды разрешенного использования:	данные отсутствуют		
Статус записи об объекте недвижимости:	Сведения об объекте недвижимости имеют статус "актуальные, ранее учтенные"		
Особые отметки:	Сведения для заполнения раздела: 4 - Описание местоположения объекта недвижимости, отсутствуют.		
Получатель выписки:	Куляков Константин Борисович (представитель правообладателя), Правообладатель: УПРАВЛЕНИЕ ИМУЩЕСТВЕННЫХ И ЗЕМЕЛЬНЫХ ОТНОШЕНИЙ АДМИНИСТРАЦИИ ГОРОДА КОСТРОМЫ		

полное наименование должности	подпись	инициалы, фамилия

М.П.

Раздел 2 Лист 2

Выписка из Единого государственного реестра недвижимости об основных характеристиках и зарегистрированных правах на объект недвижимости

Сведения о зарегистрированных правах

Сооружение
вид объекта недвижимости

Лист №1 Раздел 2	Всего листов раздела 2: 1	Всего разделов: 2	Всего листов выписки: 2

31 мая 2019г.	
Кадастровый номер:	44:27:000000:16405

1	Правообладатель (правообладатели):	1.1	Муниципальное унитарное предприятие города Костромы "Городские сети", ИНН: 4401099890
2	Вид, номер и дата государственной регистрации права:	2.1	Хозяйственное ведение 44:27:000000:16405-44/012/2019-2 31.05.2019 09:34:53
3	Документы-основания	3.1	Постановление Администрации города Костромы, № 1446, Выдан 07.08.2009
4	Ограничение прав и обременение объекта недвижимости:	не зарегистрировано	
1	Правообладатель (правообладатели):	1.2	Муниципальное образование городской округ город Кострома
2	Вид, номер и дата государственной регистрации права:	2.2	Собственность 44:27:000000:16405-44/012/2019-1 23.05.2019 16:06:18
4	Ограничение прав и обременение объекта недвижимости:	не зарегистрировано	
5	Сведения о наличии решения об изъятии объекта недвижимости для государственных и муниципальных нужд:	данные отсутствуют	
6	Сведения об осуществлении государственной регистрации сделки, права, ограничения права без необходимого в силу закона согласия третьего лица, органа:	данные отсутствуют	

полное наименование должности	подпись	инициалы, фамилия

М.П.

Управление Федеральной службы государственной регистрации, кадастра и картографии по Костромской области
полное наименование органа регистрации прав

Выписка из Единого государственного реестра недвижимости об основных характеристиках и зарегистрированных правах на объект недвижимости

Сведения об основных характеристиках объекта недвижимости

В Единый государственный реестр недвижимости внесены следующие сведения:

Раздел 1 Лист 1

Сооружение			
вид объекта недвижимости			
Лист №1 Раздел 1	Всего листов раздела 1: 1	Всего разделов: 2	Всего листов выписки: 2

11 марта 2019г.	
Кадастровый номер:	44:27:070247:169
Номер кадастрового квартала:	44:27:070247
Дата присвоения кадастрового номера:	15.12.2013
Ранее присвоенный государственный учетный номер:	Инвентарный номер 1004/01; Условный номер 44:27/2:01.33449
Адрес:	Костромская обл., г.Кострома, пр-д Давыдовский 6-й, Тепловая сеть от 2тк-16 до жилых домов №25,№27
Основная характеристика (для сооружения):	данные отсутствуют
Назначение:	Нежилое
Наименование:	линейный объект
Количество этажей, в том числе подземных этажей:	-, в том числе подземных 0
Год ввода в эксплуатацию по завершении строительства:	данные отсутствуют
Год завершения строительства:	данные отсутствуют
Кадастровая стоимость, руб.:	8943.5
Кадастровые номера иных объектов недвижимости, в пределах которых расположен объект недвижимости:	данные отсутствуют
Кадастровые номера помещений, машино-мест, расположенных в здании или сооружении:	данные отсутствуют
Виды разрешенного использования:	данные отсутствуют
Статус записи об объекте недвижимости:	Сведения об объекте недвижимости имеют статус "актуальные, ранее учтенные"
Особые отметки:	Право (ограничение права, обременение объекта недвижимости) зарегистрировано на объект недвижимости с назначением: тепловые сети . Сведения для заполнения разделов: 4 - Описание местоположения объекта недвижимости, отсутствуют.
Получатель выписки:	Куликов Константин Борисович (представитель правообладателя), Правообладатель: УПРАВЛЕНИЕ ИМУЩЕСТВЕННЫХ И ЗЕМЕЛЬНЫХ ОТНОШЕНИЙ АДМИНИСТРАЦИИ ГОРОДА КОСТРОМЫ

полное наименование должности	подпись	инициалы, фамилия

М.П.

Раздел 2

Выписка из Единого государственного реестра недвижимости об основных характеристиках и зарегистрированных правах на объект недвижимости

Сведения о зарегистрированных правах

Сооружение			
вид объекта недвижимости			
Лист №1 Раздел 2	Всего листов раздела 2: 1	Всего разделов: 2	Всего листов выписки: 2

11 марта 2019г.	
Кадастровый номер:	44:27:070247:169

1	Правообладатель (правообладатели):	1.1	Муниципальное унитарное предприятие города Костромы "Городские сети", ИНН: 4401099890
2	Вид, номер и дата государственной регистрации права:	2.1	Хозяйственное ведение 44:27:070247:169-44/012/2019-3 11.03.2019 11:27:06
3	Документы-основания	3.1	Постановление Администрации города Костромы, № 1446, Выдан 07.08.2009
4	Ограничение прав и обременение объекта недвижимости:	не зарегистрировано	
1	Правообладатель (правообладатели):	1.2	Муниципальное образование городской округ г.Кострома
2	Вид, номер и дата государственной регистрации права:	2.2	Собственность 44-01.27-45.2004-622 17.03.2004 00:00:00
3	Документы-основания	3.2	Акт приемки-передачи основных средств, Выдан 02.12.1994 Постановление Главы самоуправления г.Костромы, № 536, Выдан 27.02.1996 Постановление Главы самоуправления г.Костромы, № 785, Выдан 20.03.1996
4	Ограничение прав и обременение объекта недвижимости:	не зарегистрировано	
5	Сведения о наличии решения об изъятии объекта недвижимости для государственных и муниципальных нужд:	данные отсутствуют	
6	Сведения об осуществлении государственной регистрации сделки, права, ограничения права без необходимого в силу закона согласия третьего лица, органа:	данные отсутствуют	

полное наименование должности	подпись	инициалы, фамилия

М.П.

Управление Федеральной службы государственной регистрации, кадастра и картографии по Костромской области
полное наименование органа регистрации прав

Выписка из Единого государственного реестра недвижимости об основных характеристиках и зарегистрированных правах на объект недвижимости

Сведения об основных характеристиках объекта недвижимости

В Единый государственный реестр недвижимости внесены следующие сведения:

Раздел 1 Лист 1

Сооружение			
вид объекта недвижимости			
Лист №1 Раздел 1	Всего листов раздела 1: 1	Всего разделов: 2	Всего листов выписки: 2

12 марта 2019г.			
Кадастровый номер:	44:27:040314:29		
Номер кадастрового квартала:	44:27:040314		
Дата присвоения кадастрового номера:	28.11.2011		
Ранее присвоенный государственный учетный номер:	Инвентарный номер 3-1544; Инвентарный номер III-1544; Условный номер 44:27:00:00000:III-1544		
Адрес:	Костромская область, г Кострома, ул Красноармейская		
Основная характеристика (для сооружения):	тип	значение	единица измерения
	протяженность	392	в метрах
Назначение:	Сооружение		
Наименование:	Тепловая сеть		
Количество этажей, в том числе подземных этажей:	-, в том числе подземных 0		
Год ввода в эксплуатацию по завершении строительства:	данные отсутствуют		
Год завершения строительства:	данные отсутствуют		
Кадастровая стоимость, руб.:	8943.5		
Кадастровые номера иных объектов недвижимости, в пределах которых расположен объект недвижимости:	данные отсутствуют		
Кадастровые номера помещений, машино-мест, расположенных в здании или сооружении:	данные отсутствуют		
Виды разрешенного использования:	данные отсутствуют		
Статус записи об объекте недвижимости:	Сведения об объекте недвижимости имеют статус "актуальные, ранее учтенные"		
Особые отметки:	Право (ограничение права, обременение объекта недвижимости) зарегистрировано на объект недвижимости с назначением: нежилое; наименованием: линейный объект . Сведения для заполнения разделов: 4 - Описание местоположения объекта недвижимости, отсутствуют.		
Получатель выписки:	Куликов Константин Борисович (представитель правообладателя), Правообладатель: УПРАВЛЕНИЕ ИМУЩЕСТВЕННЫХ И ЗЕМЕЛЬНЫХ ОТНОШЕНИЙ АДМИНИСТРАЦИИ ГОРОДА КОСТРОМЫ		

полное наименование должности	подпись	инициалы, фамилия

М.П.

Раздел 2

Выписка из Единого государственного реестра недвижимости об основных характеристиках и зарегистрированных правах на объект недвижимости

Сведения о зарегистрированных правах

Сооружение			
вид объекта недвижимости			
Лист №1 Раздел 2	Всего листов раздела 2: 1	Всего разделов: 2	Всего листов выписки: 2

12 марта 2019г.	
Кадастровый номер:	44:27:040314:29

1	Правообладатель (правообладатели):	1.1	Муниципальное унитарное предприятие города Костромы "Городские сети", ИНН: 4401099890
2	Вид, номер и дата государственной регистрации права:	2.1	Хозяйственное ведение 44:27:040314:29-44/012/2019-3 12.03.2019 14:28:12
3	Документы-основания	3.1	Постановление Администрации г. Костромы, № 1446, Выдан 07.08.2009 Акт о приеме-передаче здания (сооружения), № 2, Выдан 07.08.2009
4	Ограничение прав и обременение объекта недвижимости:	не зарегистрировано	
1	Правообладатель (правообладатели):	1.2	Муниципальное образование городской округ г.Кострома
2	Вид, номер и дата государственной регистрации права:	2.2	Собственность 44-01.27-36.2004-187 09.02.2004 00:00:00
3	Документы-основания	3.2	Постановление Главы администрации г.Костромы, № 534, Выдан 04.03.1994
4	Ограничение прав и обременение объекта недвижимости:	не зарегистрировано	
5	Сведения о наличии решения об изъятии объекта недвижимости для государственных и муниципальных нужд:	данные отсутствуют	
6	Сведения об осуществлении государственной регистрации сделки, права, ограничения права без необходимого в силу закона согласия третьего лица, органа:	данные отсутствуют	

полное наименование должности	подпись	инициалы, фамилия

М.П.

Управление Федеральной службы государственной регистрации, кадастра и картографии по Костромской области
полное наименование органа регистрации прав

Выписка из Единого государственного реестра недвижимости об основных характеристиках и зарегистрированных правах на объект недвижимости

Сведения об основных характеристиках объекта недвижимости

В Единый государственный реестр недвижимости внесены следующие сведения:

Раздел 1 Лист 1

Сооружение			
вид объекта недвижимости			
Лист №1 Раздел 1	Всего листов раздела 1: 2	Всего разделов: 2	Всего листов выписки: 3

11 марта 2019г.	
Кадастровый номер:	44:27:000000:1997

Номер кадастрового квартала:	44:27:000000		
Дата присвоения кадастрового номера:	28.11.2011		
Ранее присвоенный государственный учетный номер:	Инвентарный номер IV-136; Условный номер 44:27:00:00000:IV-136		
Адрес:	Костромская область, г Кострома, в квартале №31, ул Комсомольская, ул Островского, пр-кт Текстильщиков, ул Спасокукоцкого		
Основная характеристика (для сооружения):	тип	значение	единица измерения
	площадь	854.2	в квадратных метрах
	протяженность	895	в метрах
Назначение:	Тепловая сеть		
Наименование:	Тепловая сеть		
Количество этажей, в том числе подземных этажей:	данные отсутствуют		
Год ввода в эксплуатацию по завершении строительства:	данные отсутствуют		
Год завершения строительства:	1967		
Кадастровая стоимость, руб.:	8943.5		
Кадастровые номера иных объектов недвижимости, в пределах которых расположен объект недвижимости:	данные отсутствуют		
Кадастровые номера помещений, машино-мест, расположенных в здании или сооружении:	данные отсутствуют		
Виды разрешенного использования:	данные отсутствуют		
Статус записи об объекте недвижимости:	Сведения об объекте недвижимости имеют статус "актуальные, ранее учтенные"		
Особые отметки:	Право (ограничение права, обременение объекта недвижимости) зарегистрировано на объект недвижимости с назначением: тепловые сети; наименованием: линейный объект . Сведения для заполнения разделов: 4 - Описание местоположения объекта недвижимости, отсутствуют.		

полное наименование должности	подпись	инициалы, фамилия

М.П.

Сооружение			
вид объекта недвижимости			
Лист №2 Раздел 1	Всего листов раздела 1: 2	Всего разделов: 2	Всего листов выписки: 3

11 марта 2019г.	
Кадастровый номер:	44:27:000000:1997

Получатель выписки:	Куликов Константин Борисович (представитель правообладателя), Правообладатель: УПРАВЛЕНИЕ ИМУЩЕСТВЕННЫХ И ЗЕМЕЛЬНЫХ ОТНОШЕНИЙ АДМИНИСТРАЦИИ ГОРОДА КОСТРОМЫ

полное наименование должности	подпись	инициалы, фамилия

М.П.

400

Выписка из Единого государственного реестра недвижимости об основных характеристиках и зарегистрированных правах на объект недвижимости

Сведения о зарегистрированных правах

Сооружение			
вид объекта недвижимости			
Лист №1 Раздел 2	Всего листов раздела 2: 1	Всего разделов: 2	Всего листов выписки: 3
11 марта 2019г.			
Кадастровый номер:	44:27:000000:1997		

1	Правообладатель (правообладатели):	1.1	Муниципальное унитарное предприятие города Костромы "Городские сети", ИНН: 4401099890
2	Вид, номер и дата государственной регистрации права:	2.1	Хозяйственное ведение 44:27:000000:1997-44/012/2019-3 11.03.2019 11:24:29
3	Документы-основания	3.1	Постановление Администрации города Костромы, № 1446, Выдан 07.08.2009
4	Ограничение прав и обременение объекта недвижимости:	не зарегистрировано	
1	Правообладатель (правообладатели):	1.2	Муниципальное образование городской округ город Кострома
2	Вид, номер и дата государственной регистрации права:	2.2	Собственность 44-01.27-98.2003-1345 15.10.2003 00:00:00
3	Документы-основания	3.2	Постановление Администрации г. Костромы, № 534, Выдан 04.03.1994
4	Ограничение прав и обременение объекта недвижимости:	не зарегистрировано	
5	Сведения о наличии решения об изъятии объекта недвижимости для государственных и муниципальных нужд:	данные отсутствуют	
6	Сведения об осуществлении государственной регистрации сделки, права, ограничения права без необходимого в силу закона согласия третьего лица, органа:	данные отсутствуют	

полное наименование должности	подпись	инициалы, фамилия

М.П.

Управление Федеральной службы государственной регистрации, кадастра и картографии по Костромской области
Полное наименование органа регистрации прав

Выписка из Единого государственного реестра недвижимости об основных характеристиках и зарегистрированных правах на объект недвижимости

Сведения об основных характеристиках объекта недвижимости

В Единый государственный реестр недвижимости внесены следующие сведения:

Раздел 1 Лист 1

Сооружение
вид объекта недвижимости

Лист №1 Раздел 1	Всего листов раздела 1: 1	Всего разделов: 2	Всего листов выписки: 2

12 марта 2019г.	
Кадастровый номер:	44:27:070104:3459

Номер кадастрового квартала:	44:27:070104
Дата присвоения кадастрового номера:	15.12.2013
Ранее присвоенный государственный учетный номер:	Инвентарный номер IV-1305; Условный номер 44:27:00:00000:IV-1305
Адрес:	Костромская обл., г.Кострома, ш. Кинешемское, дом 26а, Тепловые сети от здания ЦТП
Основная характеристика (для сооружения):	данные отсутствуют
Назначение:	Нежилое
Наименование:	линейный объект
Количество этажей, в том числе подземных этажей:	-, в том числе подземных 0
Год ввода в эксплуатацию по завершении строительства:	данные отсутствуют
Год завершения строительства:	данные отсутствуют
Кадастровая стоимость, руб.:	8943.5
Кадастровые номера иных объектов недвижимости, в пределах которых расположен объект недвижимости:	данные отсутствуют
Кадастровые номера помещений, машино-мест, расположенных в здании или сооружении:	данные отсутствуют
Виды разрешенного использования:	данные отсутствуют
Статус записи об объекте недвижимости:	Сведения об объекте недвижимости имеют статус "актуальные, ранее учтенные"
Особые отметки:	Право (ограничение права, обременение объекта недвижимости) зарегистрировано на объект недвижимости с назначением: тепловая сеть . Сведения для заполнения разделов: 4 - Описание местоположения объекта недвижимости, отсутствуют.
Получатель выписки:	Куликов Константин Борисович (представитель правообладателя), Правообладатель: УПРАВЛЕНИЕ ИМУЩЕСТВЕННЫХ И ЗЕМЕЛЬНЫХ ОТНОШЕНИЙ АДМИНИСТРАЦИИ ГОРОДА КОСТРОМЫ

полное наименование должности	подпись	инициалы, фамилия

М.П.

Раздел 2

Выписка из Единого государственного реестра недвижимости об основных характеристиках и зарегистрированных правах на объект недвижимости

Сведения о зарегистрированных правах

Сооружение
вид объекта недвижимости

Лист №1 Раздел 2	Всего листов раздела 2: 1	Всего разделов: 2	Всего листов выписки: 2

12 марта 2019г.	
Кадастровый номер:	44:27:070104:3459

1	Правообладатель (правообладатели):	1.1	Муниципальное унитарное предприятие города Костромы "Городские сети", ИНН: 4401099890
2	Вид, номер и дата государственной регистрации права:	2.1	Хозяйственное ведение 44:27:070104:3459-44/012/2019-3 12.03.2019 13:26:49
3	Документы-основания	3.1	Постановление, № 1446, Выдан 07.08.2009 Акт о приеме-передаче здания (сооружения), № 2, Выдан 07.08.2009
4	Ограничение прав и обременение объекта недвижимости:	не зарегистрировано	
1	Правообладатель (правообладатели):	1.2	Муниципальное образование г.Кострома
2	Вид, номер и дата государственной регистрации права:	2.2	Собственность 44-01.27-98.2003-1353 14.11.2003 00:00:00
3	Документы-основания	3.2	Постановление Главы администрации г.Костромы, № 534, Выдан 04.03.1994 Выписка из Реестра муниципальной собственности, № И/2259, Выдан 19.09.2003
4	Ограничение прав и обременение объекта недвижимости:	не зарегистрировано	
5	Сведения о наличии решения об изъятии объекта недвижимости для государственных и муниципальных нужд:	данные отсутствуют	
6	Сведения об осуществлении государственной регистрации сделки, права, ограничения права без необходимого в силу закона согласия третьего лица, органа:	данные отсутствуют	

полное наименование должности	подпись	инициалы, фамилия

М.П.

401

Управление Федеральной службы государственной регистрации, кадастра и картографии по Костромской области
полное наименование органа регистрации прав

Выписка из Единого государственного реестра недвижимости об основных характеристиках и зарегистрированных правах на объект недвижимости

Сведения об основных характеристиках объекта недвижимости

В Единый государственный реестр недвижимости внесены следующие сведения:

Раздел 1 Лист 1

Сооружение			
вид объекта недвижимости			
Лист №1 Раздел 1	Всего листов раздела 1: 1	Всего разделов: 2	Всего листов выписки: 2

3 апреля 2019г.	
Кадастровый номер:	44:27:000000:3396

Номер кадастрового квартала:	44:27:000000		
Дата присвоения кадастрового номера:	28.11.2011		
Ранее присвоенный государственный учетный номер:	Инвентарный номер IV-142; Условный номер 44:27:00:00000:IV-142		
Адрес:	Костромская область, г Кострома, ул Красноармейская, ул Горького, ул Ю Пионеров, ул Полянская		
Основная характеристика (для сооружения):	тип	значение	единица измерения
	площадь	88	в квадратных метрах
	протяженность	121	в метрах
Назначение:	Тепловая сеть		
Наименование:	Тепловая сеть		
Количество этажей, в том числе подземных этажей:	данные отсутствуют		
Год ввода в эксплуатацию по завершении строительства:	данные отсутствуют		
Год завершения строительства:	данные отсутствуют		
Кадастровая стоимость, руб.:	8943.5		
Кадастровые номера иных объектов недвижимости, в пределах которых расположен объект недвижимости:	данные отсутствуют		
Кадастровые номера помещений, машино-мест, расположенных в здании или сооружении:	данные отсутствуют		
Виды разрешенного использования:	данные отсутствуют		
Статус записи об объекте недвижимости:	Сведения об объекте недвижимости имеют статус "актуальные, ранее учтенные"		
Особые отметки:	Право (ограничение права, обременение объекта недвижимости) зарегистрировано на объект недвижимости с назначением: тепловые сети; наименованием: линейный объект . Сведения для заполнения разделов: 4 - Описание местоположения объекта недвижимости, отсутствуют.		
Получатель выписки:	Куликов Константин Борисович (представитель правообладателя). Правообладатель: УПРАВЛЕНИЕ ИМУЩЕСТВЕННЫХ И ЗЕМЕЛЬНЫХ ОТНОШЕНИЙ АДМИНИСТРАЦИИ ГОРОДА КОСТРОМЫ		

полное наименование должности	подпись	инициалы, фамилия

М.П.

Раздел 2 Лист 2

Выписка из Единого государственного реестра недвижимости об основных характеристиках и зарегистрированных правах на объект недвижимости

Сведения о зарегистрированных правах

Сооружение			
вид объекта недвижимости			
Лист №1 Раздел 2	Всего листов раздела 2: 1	Всего разделов: 2	Всего листов выписки: 2

3 апреля 2019г.	
Кадастровый номер:	44:27:000000:3396

1	Правообладатель (правообладатели):	1.1	Муниципальное унитарное предприятие города Костромы "Городские сети", ИНН: 4401099890
2	Вид, номер и дата государственной регистрации права:	2.1	Хозяйственное ведение 44:27:000000:3396-44/012/2019-2 03.04.2019 10:49:08
3	Документы-основания	3.1	Постановление Администрации города Костромы, № 1446, Выдан 07.08.2009 Акт приема-передачи, № 2, Выдан 07.08.2009
4	Ограничение прав и обременение объекта недвижимости:	не зарегистрировано	
1	Правообладатель (правообладатели):	1.2	Муниципальное образование городской округ город Кострома
2	Вид, номер и дата государственной регистрации права:	2.2	Собственность 44-01.27-97.2003-701 05.08.2003 00:00:00
3	Документы-основания	3.2	Постановление Главы администрации г.Костромы, № 534, Выдан 04.03.1994
4	Ограничение прав и обременение объекта недвижимости:	не зарегистрировано	
5	Сведения о наличии решения об изъятии объекта недвижимости для государственных и муниципальных нужд:	данные отсутствуют	
6	Сведения об осуществлении государственной регистрации сделки, права, ограничения права без необходимого в силу закона согласия третьего лица, органа:	данные отсутствуют	

полное наименование должности	подпись	инициалы, фамилия

М.П.

402

Управление Федеральной службы государственной регистрации, кадастра и картографии по Костромской области
полное наименование органа регистрации прав

Выписка из Единого государственного реестра недвижимости об основных характеристиках и зарегистрированных правах на объект недвижимости

Сведения об основных характеристиках объекта недвижимости

В Единый государственный реестр недвижимости внесены следующие сведения:

Раздел 1 Лист 1

Сооружение			
вид объекта недвижимости			
Лист №1 Раздел 1	Всего листов раздела 1: 1	Всего разделов: 2	Всего листов выписки: 3

12 марта 2019г.			
Кадастровый номер:	44:27:000000:2144		
Номер кадастрового квартала:	44:27:000000		
Дата присвоения кадастрового номера:	28.11.2011		
Ранее присвоенный государственный учетный номер:	Инвентарный номер IV-118; Условный номер 44:27:00:00000:IV-118		
Адрес:	Костромская область, г Кострома, ул Пятницкая, ул Симановского, пр-т Текстильщиков,ул Островского		
Основная характеристика (для сооружения):	тип	значение	единица измерения
	площадь	1259.4	в квадратных метрах
Назначение:	Тепловая сеть		
Наименование:	Тепловая сеть в кварталах № 4, №5		
Количество этажей, в том числе подземных этажей:	данные отсутствуют		
Год ввода в эксплуатацию по завершении строительства:	данные отсутствуют		
Год завершения строительства:	данные отсутствуют		
Кадастровая стоимость, руб.:	8943.5		
Кадастровые номера иных объектов недвижимости, в пределах которых расположен объект недвижимости:	данные отсутствуют		
Кадастровые номера помещений, машино-мест, расположенных в здании или сооружении:	данные отсутствуют		
Виды разрешенного использования:	данные отсутствуют		
Статус записи об объекте недвижимости:	Сведения об объекте недвижимости имеют статус "актуальные, ранее учтенные"		
Особые отметки:	Право (ограничение права, обременение объекта недвижимости) зарегистрировано на объект недвижимости с назначением: нежилое; наименованием: Сооружение "Тепловая сеть в кварталах №4,№5" . Сведения для заполнения разделов: 4 - Описание местоположения объекта недвижимости, отсутствуют.		
Получатель выписки:	Куликов Константин Борисович (представитель правообладателя), Правообладатель: УПРАВЛЕНИЕ ИМУЩЕСТВЕННЫХ И ЗЕМЕЛЬНЫХ ОТНОШЕНИЙ АДМИНИСТРАЦИИ ГОРОДА КОСТРОМЫ		

полное наименование должности	подпись	инициалы, фамилия

М.П.

Раздел 2

Выписка из Единого государственного реестра недвижимости об основных характеристиках и зарегистрированных правах на объект недвижимости

Сведения о зарегистрированных правах

Сооружение			
вид объекта недвижимости			
Лист №1 Раздел 2	Всего листов раздела 2: 2	Всего разделов: 2	Всего листов выписки: 3

12 марта 2019г.			
Кадастровый номер:	44:27:000000:2144		

1	Правообладатель (правообладатели):	1.1	Муниципальное унитарное предприятие города Костромы "Городские сети", ИНН: 4401099890
2	Вид, номер и дата государственной регистрации права:	2.1	Хозяйственное ведение 44:27:000000:2144-44/012/2019-2 12.03.2019 14:26:55
3	Документы-основания	3.1	Постановление, № 1446, Выдан 07.08.2009 Акт о приеме-передаче здания (сооружения), № 2, Выдан 07.08.2009
4	Ограничение прав и обременение объекта недвижимости:	не зарегистрировано	
1	Правообладатель (правообладатели):	1.2	Муниципальное образование городской округ город Кострома
2	Вид, номер и дата государственной регистрации права:	2.2	Собственность 44-01.27-97.2003-714 05.08.2003 00:00:00
3	Документы-основания	3.2	Постановление Главы администрации г.Костромы, № 534, Выдан 04.03.1994 Постановление Администрации г.Костромы, № 3301, Выдан 04.11.1996 Постановление Администрации г.Костромы, № 3444, Выдан 13.11.1996 Постановление Администрации Костромской обл., № 295, Выдан 25.04.1994
4	Ограничение прав и обременение объекта недвижимости:	не зарегистрировано	

полное наименование должности	подпись	инициалы, фамилия

М.П.

403

Сооружение			
вид объекта недвижимости			
Лист №2 Раздел 2	Всего листов раздела 2: 2	Всего разделов: 2	Всего листов выписки: 3

12 марта 2019г.	
Кадастровый номер:	44:27:000000:2144

5	Сведения о наличии решения об изъятии объекта недвижимости для государственных и муниципальных нужд:	данные отсутствуют
6	Сведения об осуществлении государственной регистрации сделки, права, ограничения права без необходимого в силу закона согласия третьего лица, органа:	данные отсутствуют

полное наименование должности	подпись	инициалы, фамилия

М.П.

Управление Федеральной службы государственной регистрации, кадастра и картографии по Костромской области

полное наименование органа регистрации прав

Выписка из Единого государственного реестра недвижимости об основных характеристиках и зарегистрированных правах на объект недвижимости

Сведения об основных характеристиках объекта недвижимости

В Единый государственный реестр недвижимости внесены следующие сведения:

Раздел 1 Лист 1

Сооружение			
вид объекта недвижимости			
Лист №1 Раздел 1	Всего листов раздела 1: 2	Всего разделов: 2	Всего листов выписки: 3

11 марта 2019г.			
Кадастровый номер:	44:27:070408:1040		
Номер кадастрового квартала:	44:27:070408		
Дата присвоения кадастрового номера:	30.08.2017		
Ранее присвоенный государственный учетный номер:	Инвентарный номер IV-1176; Условный номер 44:27/2:01.34141		
Адрес:	Костромская область, г Кострома, ул Профсоюзная, от тк7 до жилого дома №32 по ул. Профсоюзной, по подвалу жилого дома №32 по ул. Профсоюзной, от жилого дома №32 до жилого дома №32		
Основная характеристика (для сооружения):	тип	значение	единица измерения
	протяженность	2367	в метрах
Назначение:	тепловая сеть		
Наименование:	Тепловые сети от ЦТП №30 и от ЦТП №38 до жилых домов		
Количество этажей, в том числе подземных этажей:	-, в том числе подземных 0		
Год ввода в эксплуатацию по завершении строительства:	данные отсутствуют		
Год завершения строительства:	данные отсутствуют		
Кадастровая стоимость, руб.:	не определена		
Кадастровые номера иных объектов недвижимости, в пределах которых расположен объект недвижимости:	данные отсутствуют		
Кадастровые номера помещений, машино-мест, расположенных в здании или сооружении:	данные отсутствуют		
Виды разрешенного использования:	данные отсутствуют		
Статус записи об объекте недвижимости:	Сведения об объекте недвижимости имеют статус "актуальные, ранее учтенные"		
Особые отметки:	Право (ограничение права, обременение объекта недвижимости) зарегистрировано на объект недвижимости с назначением: тепловая сеть с сетями горячего водоснабжения; наименованием: линейный объект (тепловые сети с сетями горячего водоснабжения от ЦТП №30 и от ЦТП №38 до жилых домов по ул. Профсоюзной) . Сведения для заполнения разделов: 4 - Описание местоположения объекта недвижимости, отсутствуют.		

полное наименование должности	подпись	инициалы, фамилия

М.П.

Сооружение			
вид объекта недвижимости			
Лист №2 Раздел 1	Всего листов раздела 1: 2	Всего разделов: 2	Всего листов выписки: 3

11 марта 2019г.	
Кадастровый номер:	44:27:070408:1040
Получатель выписки:	Куликов Константин Борисович (представитель правообладателя), Правообладатель: УПРАВЛЕНИЕ ИМУЩЕСТВЕННЫХ И ЗЕМЕЛЬНЫХ ОТНОШЕНИЙ АДМИНИСТРАЦИИ ГОРОДА КОСТРОМЫ

полное наименование должности	подпись	инициалы, фамилия

М.П.

909

Выписка из Единого государственного реестра недвижимости об основных характеристиках и зарегистрированных правах на объект недвижимости

Сведения о зарегистрированных правах

Сооружение
вид объекта недвижимости

Лист №1 Раздел 2	Всего листов раздела 2: 1	Всего разделов: 2	Всего листов выписки: 3

11 марта 2019г.	
Кадастровый номер:	44:27:070408:1040

1	Правообладатель (правообладатели):	1.1	Муниципальное унитарное предприятие города Костромы "Городские сети", ИНН: 4401099890
2	Вид, номер и дата государственной регистрации права:	2.1	Хозяйственное ведение 44:27:070408:1040-44/012/2019-3 11.03.2019 11:20:16
3	Документы-основания	3.1	Постановление Администрации города Костромы, № 1446, Выдан 07.08.2009
4	Ограничение прав и обременение объекта недвижимости:	не зарегистрировано	
1	Правообладатель (правообладатели):	1.2	Муниципальное образование городской округ г.Кострома
2	Вид, номер и дата государственной регистрации права:	2.2	Собственность 44-01.27-36.2004-784 08.04.2004 00:00:00
3	Документы-основания	3.2	Постановление Главы администрации г.Костромы, № 534, Выдан 04.03.1994
4	Ограничение прав и обременение объекта недвижимости:	не зарегистрировано	
5	Сведения о наличии решения об изъятии объекта недвижимости для государственных и муниципальных нужд:	данные отсутствуют	
6	Сведения об осуществлении государственной регистрации сделки, права, ограничения права без необходимого в силу закона согласия третьего лица, органа:	данные отсутствуют	

полное наименование должности	подпись	инициалы, фамилия

М.П.

Управление Федеральной службы государственной регистрации, кадастра и картографии по Костромской области
полное наименование органа регистрации прав

Выписка из Единого государственного реестра недвижимости об основных характеристиках и зарегистрированных правах на объект недвижимости

Сведения об основных характеристиках объекта недвижимости

В Единый государственный реестр недвижимости внесены следующие сведения:

Раздел 1 Лист 1

Сооружение			
вид объекта недвижимости			
Лист №1 Раздел 1	Всего листов раздела 1: 1	Всего разделов: 2	Всего листов выписки: 2

12 марта 2019г.	
Кадастровый номер:	44:27:000000:13463
Номер кадастрового квартала:	44:27:000000
Дата присвоения кадастрового номера:	16.12.2013
Ранее присвоенный государственный учетный номер:	Инвентарный номер 0646/01; Условный номер 44:27:00:00000:0646/01
Адрес:	Костромская обл., г.Кострома, пер. Зеленый, тепловая сеть к жилому дому №12
Основная характеристика (для сооружения):	данные отсутствуют
Назначение:	Нежилое
Наименование:	линейный объект
Количество этажей, в том числе подземных этажей:	-, в том числе подземных 0
Год ввода в эксплуатацию по завершении строительства:	данные отсутствуют
Год завершения строительства:	данные отсутствуют
Кадастровая стоимость, руб.:	8943.5
Кадастровые номера иных объектов недвижимости, в пределах которых расположен объект недвижимости:	данные отсутствуют
Кадастровые номера помещений, машино-мест, расположенных в здании или сооружении:	данные отсутствуют
Виды разрешенного использования:	данные отсутствуют
Статус записи об объекте недвижимости:	Сведения об объекте недвижимости имеют статус "актуальные, ранее учтенные"
Особые отметки:	Право (ограничение права, обременение объекта недвижимости) зарегистрировано на объект недвижимости с назначением: тепловая сеть . Сведения для заполнения разделов: 4 - Описание местоположения объекта недвижимости, отсутствуют.
Получатель выписки:	Куликов Константин Борисович (представитель правообладателя), Правообладатель: УПРАВЛЕНИЕ ИМУЩЕСТВЕННЫХ И ЗЕМЕЛЬНЫХ ОТНОШЕНИЙ АДМИНИСТРАЦИИ ГОРОДА КОСТРОМЫ

полное наименование должности	подпись	инициалы, фамилия

М.П.

Раздел 2

Выписка из Единого государственного реестра недвижимости об основных характеристиках и зарегистрированных правах на объект недвижимости

Сведения о зарегистрированных правах

Сооружение			
вид объекта недвижимости			
Лист №1 Раздел 2	Всего листов раздела 2: 1	Всего разделов: 2	Всего листов выписки: 2

12 марта 2019г.	
Кадастровый номер:	44:27:000000:13463

1	Правообладатель (правообладатели):	1.1	Муниципальное унитарное предприятие города Костромы "Городские сети", ИНН: 4401099890
2	Вид, номер и дата государственной регистрации права:	2.1	Хозяйственное ведение 44:27:000000:13463-44/012/2019-3 12.03.2019 14:38:18
3	Документы-основания	3.1	Постановление Администрации г. Костромы, № 1446, Выдан 07.08.2009 Акт о приеме-передаче здания (сооружения), № 2, Выдан 07.08.2009
4	Ограничение прав и обременение объекта недвижимости:	не зарегистрировано	
1	Правообладатель (правообладатели):	1.2	Муниципальное образование г.Кострома
2	Вид, номер и дата государственной регистрации права:	2.2	Собственность 44-01.27-79.2003-864 03.10.2003 00:00:00
3	Документы-основания	3.2	Договор передачи имущества, Выдан 13.08.2003 Акт о приеме-передаче объекта основных средств, Выдан 13.08.2003
4	Ограничение прав и обременение объекта недвижимости:	не зарегистрировано	
5	Сведения о наличии решения об изъятии объекта недвижимости для государственных и муниципальных нужд:	данные отсутствуют	
6	Сведения об осуществлении государственной регистрации сделки, права, ограничения права без необходимого в силу закона согласия третьего лица, органа:	данные отсутствуют	

полное наименование должности	подпись	инициалы, фамилия

М.П.

405

Управление Федеральной службы государственной регистрации, кадастра и картографии по Костромской области
Полное наименование органа регистрации прав

Выписка из Единого государственного реестра недвижимости об основных характеристиках и зарегистрированных правах на объект недвижимости

Сведения об основных характеристиках объекта недвижимости

В Единый государственный реестр недвижимости внесены следующие сведения:

Раздел 1 Лист 1

Сооружение			
вид объекта недвижимости			
Лист №1 Раздел 1	Всего листов раздела 1: 1	Всего разделов: 2	Всего листов выписки: 2

11 марта 2019г.	
Кадастровый номер:	44:27:000000:15888
Номер кадастрового квартала:	44:27:000000
Дата присвоения кадастрового номера:	30.08.2017
Ранее присвоенный государственный учетный номер:	Инвентарный номер IV-175; Условный номер 44:27/2:01.33548
Адрес:	Костромская область, г Кострома, мкр Якиманиха, Тепловая сеть в квартале №155
Основная характеристика (для сооружения):	тип: протяженность; значение: 5572; единица измерения: в метрах
Назначение:	тепловая сеть
Наименование:	линейный объект
Количество этажей, в том числе подземных этажей:	-, в том числе подземных 0
Год ввода в эксплуатацию по завершении строительства:	2001
Год завершения строительства:	данные отсутствуют
Кадастровая стоимость, руб.:	не определена
Кадастровые номера иных объектов недвижимости, в пределах которых расположен объект недвижимости:	данные отсутствуют
Кадастровые номера помещений, машино-мест, расположенных в здании или сооружении:	данные отсутствуют
Виды разрешенного использования:	данные отсутствуют
Статус записи об объекте недвижимости:	Сведения об объекте недвижимости имеют статус "актуальные, ранее учтенные"
Особые отметки:	Право (ограничение права, обременение объекта недвижимости) зарегистрировано на объект недвижимости с назначением: тепловые сети . Сведения для заполнения разделов: 4 - Описание местоположения объекта недвижимости, отсутствуют.
Получатель выписки:	Куляков Константин Борисович (представитель правообладателя), Правообладатель: УПРАВЛЕНИЕ ИМУЩЕСТВЕННЫХ И ЗЕМЕЛЬНЫХ ОТНОШЕНИЙ АДМИНИСТРАЦИИ ГОРОДА КОСТРОМЫ

полное наименование должности	подпись	инициалы, фамилия

М.П.

Раздел 2

Выписка из Единого государственного реестра недвижимости об основных характеристиках и зарегистрированных правах на объект недвижимости

Сведения о зарегистрированных правах

Сооружение			
вид объекта недвижимости			
Лист №1 Раздел 2	Всего листов раздела 2: 1	Всего разделов: 2	Всего листов выписки: 2

11 марта 2019г.	
Кадастровый номер:	44:27:000000:15888

1	Правообладатель (правообладатели):	1.1	Муниципальное унитарное предприятие города Костромы "Городские сети", ИНН: 4401099890
2	Вид, номер и дата государственной регистрации права:	2.1	Хозяйственное ведение 44:27:000000:15888-44/012/2019-1 11.03.2019 11:17:57
3	Документы-основания	3.1	Постановление, № 1446, Выдан 07.08.2009
4	Ограничение прав и обременение объекта недвижимости:	не зарегистрировано	
1	Правообладатель (правообладатели):	1.2	Муниципальное образование городской округ г.Кострома
2	Вид, номер и дата государственной регистрации права:	2.2	Собственность 44-01.27-36.2004-543 16.03.2004 00:00:00
3	Документы-основания	3.2	Постановление Главы администрации г.Костромы, № 534, Выдан 04.03.1994 Постановление Главы самоуправления г.Костромы, № 4670, Выдан 27.12.2001
4	Ограничение прав и обременение объекта недвижимости:	не зарегистрировано	
5	Сведения о наличии решения об изъятии объекта недвижимости для государственных и муниципальных нужд:	данные отсутствуют	
6	Сведения об осуществлении государственной регистрации сделки, права, ограничения права без необходимого в силу закона согласия третьего лица, органа:	данные отсутствуют	

полное наименование должности	подпись	инициалы, фамилия

М.П.

406

Управление Федеральной службы государственной регистрации, кадастра и картографии по Костромской области

полное наименование органа регистрации прав

Выписка из Единого государственного реестра недвижимости об основных характеристиках и зарегистрированных правах на объект недвижимости

Сведения об основных характеристиках объекта недвижимости

В Единый государственный реестр недвижимости внесены следующие сведения:

Раздел 1 Лист 1

Сооружение			
вид объекта недвижимости			
Лист №1 Раздел 1	Всего листов раздела 1: 1	Всего разделов: 2	Всего листов выписки: 2

3 апреля 2019г.	
Кадастровый номер:	44:27:000000:13511
Номер кадастрового квартала:	44:27:000000
Дата присвоения кадастрового номера:	16.12.2013
Ранее присвоенный государственный учетный номер:	Инвентарный номер III-1898; Условный номер 44:27/2:01.33544
Адрес:	Костромская область, г Кострома, ул Индустриальная, Профсоюзная, Центральная, Тепловая сеть от 6тк-11 до 2тк-22
Основная характеристика (для сооружения):	данные отсутствуют
Назначение:	Нежилое
Наименование:	линейный объект
Количество этажей, в том числе подземных этажей:	-, в том числе подземных 0
Год ввода в эксплуатацию по завершении строительства:	данные отсутствуют
Год завершения строительства:	данные отсутствуют
Кадастровая стоимость, руб.:	8943.5
Кадастровые номера иных объектов недвижимости, в пределах которых расположен объект недвижимости:	данные отсутствуют
Кадастровые номера помещений, машино-мест, расположенных в здании или сооружении:	данные отсутствуют
Виды разрешенного использования:	данные отсутствуют
Статус записи об объекте недвижимости:	Сведения об объекте недвижимости имеют статус "актуальные, ранее учтенные"
Особые отметки:	Право (ограничение права, обременение объекта недвижимости) зарегистрировано на объект недвижимости с назначением: тепловые сети . Сведения для заполнения разделов: 4 - Описание местоположения объекта недвижимости, отсутствуют.
Получатель выписки:	Куликов Константин Борисович (представитель правообладателя), Правообладатель: УПРАВЛЕНИЕ ИМУЩЕСТВЕННЫХ И ЗЕМЕЛЬНЫХ ОТНОШЕНИЙ АДМИНИСТРАЦИИ ГОРОДА КОСТРОМЫ

полное наименование должности	подпись	инициалы, фамилия

М.П.

Раздел 2 Лист 2

Выписка из Единого государственного реестра недвижимости об основных характеристиках и зарегистрированных правах на объект недвижимости

Сведения о зарегистрированных правах

Сооружение			
вид объекта недвижимости			
Лист №1 Раздел 2	Всего листов раздела 2: 1	Всего разделов: 2	Всего листов выписки: 2

3 апреля 2019г.	
Кадастровый номер:	44:27:000000:13511

1	Правообладатель (правообладатели):	1.1	Муниципальное унитарное предприятие города Костромы"Городские сети", ИНН: 4401099890
2	Вид, номер и дата государственной регистрации права:	2.1	Хозяйственное ведение 44:27:000000:13511-44/012/2019-3 03.04.2019 08:39:21
3	Документы-основания	3.1	Постановление Администрации города Костромы, № 1446, Выдан 07.08.2009
4	Ограничение прав и обременение объекта недвижимости:	не зарегистрировано	
1	Правообладатель (правообладатели):	1.2	Муниципальное образование городской округ г.Кострома
2	Вид, номер и дата государственной регистрации права:	2.2	Собственность 44-01.27-36.2004-545 16.03.2004 00:00:00
3	Документы-основания	3.2	Постановление Главы администрации г.Костромы, № 534, Выдан 04.03.1994 Акт приемки-передачи основных средств, Выдан 31.10.1995
4	Ограничение прав и обременение объекта недвижимости:	не зарегистрировано	
5	Сведения о наличии решения об изъятии объекта недвижимости для государственных и муниципальных нужд:	данные отсутствуют	
6	Сведения об осуществлении государственной регистрации сделки, права, ограничения права без необходимого в силу закона согласия третьего лица, органа:	данные отсутствуют	

полное наименование должности	подпись	инициалы, фамилия

М.П.

402

Управление Федеральной службы государственной регистрации, кадастра и картографии по Костромской области

полное наименование органа регистрации прав

Выписка из Единого государственного реестра недвижимости об основных характеристиках и зарегистрированных правах на объект недвижимости

Сведения об основных характеристиках объекта недвижимости

В Единый государственный реестр недвижимости внесены следующие сведения:

Раздел 1 Лист 1

Сооружение
вид объекта недвижимости

Лист №1 Раздел 1	Всего листов раздела 1: 2	Всего разделов: 2	Всего листов выписки: 3

12 марта 2019г.	
Кадастровый номер:	44:27:000000:1996

Номер кадастрового квартала:	44:27:000000		
Дата присвоения кадастрового номера:	28.11.2011		
Ранее присвоенный государственный учетный номер:	Инвентарный номер IV-134; Условный номер 44:27:00:00000.IV-134		
Адрес:	Костромская область, г Кострома, в квартале №26, ул Пятницкая, Комсомольская, Островского, пр-кт Текстильщиков		
Основная характеристика (для сооружения):	тип	значение	единица измерения
	площадь	546.3	в квадратных метрах
	протяженность	546	в метрах
Назначение:	Теплоснабжения		
Наименование:	Тепловая сеть		
Количество этажей, в том числе подземных этажей:	-, в том числе подземных 0		
Год ввода в эксплуатацию по завершении строительства:	1964		
Год завершения строительства:	данные отсутствуют		
Кадастровая стоимость, руб.:	8943.5		
Кадастровые номера иных объектов недвижимости, в пределах которых расположен объект недвижимости:	данные отсутствуют		
Кадастровые номера помещений, машино-мест, расположенных в здании или сооружении:	данные отсутствуют		
Виды разрешенного использования:	данные отсутствуют		
Статус записи об объекте недвижимости:	Сведения об объекте недвижимости имеют статус "актуальные, ранее учтенные"		
Особые отметки:	Право (ограничение права, обременение объекта недвижимости) зарегистрировано на объект недвижимости с назначением: тепловые сети; наименованием: линейный объект . Сведения для заполнения разделов: 4 - Описание местоположения объекта недвижимости, отсутствуют.		

полное наименование должности	подпись	инициалы, фамилия

М.П.

Сооружение
вид объекта недвижимости

Лист №2 Раздел 1	Всего листов раздела 1: 2	Всего разделов: 2	Всего листов выписки: 3

12 марта 2019г	
Кадастровый номер:	44:27:000000:1996

Получатель выписки:	Куликов Константин Борисович (представитель правообладателя), Правообладатель: УПРАВЛЕНИЕ ИМУЩЕСТВЕННЫХ И ЗЕМЕЛЬНЫХ ОТНОШЕНИЙ АДМИНИСТРАЦИИ ГОРОДА КОСТРОМЫ

полное наименование должности	подпись	инициалы, фамилия

М.П.

408

Выписка из Единого государственного реестра недвижимости об основных характеристиках и зарегистрированных правах на объект недвижимости

Сведения о зарегистрированных правах

Сооружение			
вид объекта недвижимости			
Лист №1 Раздел 2	Всего листов раздела 2: 1	Всего разделов: 2	Всего листов выписки: 3
12 марта 2019г.			
Кадастровый номер:	44:27:000000:1996		

1	Правообладатель (правообладатели):	1.1	МУНИЦИПАЛЬНОЕ УНИТАРНОЕ ПРЕДПРИЯТИЕ ГОРОДА КОСТРОМЫ "ГОРОДСКИЕ СЕТИ", ИНН: 4401099890
2	Вид, номер и дата государственной регистрации права:	2.1	Хозяйственное ведение 44:27:000000:1996-44/012/2019-2 12.03.2019 14:45:36
3	Документы-основания	3.1	Постановление Администрации города Костромы "О закреплении имущества за муниципальным унитарным предприятием города Костромы "Городские сети" на праве хозяйственного ведения", № 1446, Выдан 07.08.2009
4	Ограничение прав и обременение объекта недвижимости:	не зарегистрировано	
1	Правообладатель (правообладатели):	1.2	Муниципальное образование городской округ город Кострома
2	Вид, номер и дата государственной регистрации права:	2.2	Собственность 44-01.27-97.2003-704 05.08.2003 00:00:00
3	Документы-основания	3.2	Постановление Главы администрации г.Костромы, № 534, Выдан 04.03.1994
4	Ограничение прав и обременение объекта недвижимости:	не зарегистрировано	
5	Сведения о наличии решения об изъятии объекта недвижимости для государственных и муниципальных нужд:	данные отсутствуют	
6	Сведения об осуществлении государственной регистрации сделки, права, ограничения права без необходимого в силу закона согласия третьего лица, органа:	данные отсутствуют	

полное наименование должности	подпись	инициалы, фамилия

М.П.

Управление Федеральной службы государственной регистрации, кадастра и картографии по Костромской области

полное наименование органа регистрации прав

Выписка из Единого государственного реестра недвижимости об основных характеристиках и зарегистрированных правах на объект недвижимости

Сведения об основных характеристиках объекта недвижимости

В Единый государственный реестр недвижимости внесены следующие сведения:

Раздел 1 Лист 1

Сооружение
вид объекта недвижимости

Лист №1 Раздел 1	Всего листов раздела 1: 1	Всего разделов: 2	Всего листов выписки: 2

11 марта 2019г.	
Кадастровый номер:	44:27:000000:13333
Номер кадастрового квартала:	44:27:000000
Дата присвоения кадастрового номера:	15.12.2013
Ранее присвоенный государственный учетный номер:	Инвентарный номер III-2037; Условный номер 44:27/2:01.33454
Адрес:	Костромская обл., г.Кострома, ул. Профсоюзная, Тепловая сеть от 6 тк-4 и от ЦТП№26
Основная характеристика (для сооружения):	данные отсутствуют
Назначение:	Нежилое
Наименование:	линейный объект
Количество этажей, в том числе подземных этажей:	-, в том числе подземных 0
Год ввода в эксплуатацию по завершении строительства:	данные отсутствуют
Год завершения строительства:	данные отсутствуют
Кадастровая стоимость, руб.:	8943.5
Кадастровые номера иных объектов недвижимости, в пределах которых расположен объект недвижимости:	данные отсутствуют
Кадастровые номера помещений, машино-мест, расположенных в здании или сооружении:	данные отсутствуют
Виды разрешенного использования:	данные отсутствуют
Статус записи об объекте недвижимости:	Сведения об объекте недвижимости имеют статус "актуальные, ранее учтенные"
Особые отметки:	Право (ограничение права, обременение объекта недвижимости) зарегистрировано на объект недвижимости с назначением: тепловые сети . Сведения для заполнения разделов: 4 - Описание местоположения объекта недвижимости, отсутствуют.
Получатель выписки:	Куликов Константин Борисович (представитель правообладателя), Правообладатель: УПРАВЛЕНИЕ ИМУЩЕСТВЕННЫХ И ЗЕМЕЛЬНЫХ ОТНОШЕНИЙ АДМИНИСТРАЦИИ ГОРОДА КОСТРОМЫ

полное наименование должности	подпись	инициалы, фамилия

М.П.

Раздел 2

Выписка из Единого государственного реестра недвижимости об основных характеристиках и зарегистрированных правах на объект недвижимости

Сведения о зарегистрированных правах

Сооружение
вид объекта недвижимости

Лист №1 Раздел 2	Всего листов раздела 2: 1	Всего разделов: 2	Всего листов выписки: 2

11 марта 2019г.	
Кадастровый номер:	44:27:000000:13333

1	Правообладатель (правообладатели):	1.1	Муниципальное унитарное предприятие гор. Костромы "Городские сети", ИНН: 4401099890
2	Вид, номер и дата государственной регистрации права:	2.1	Хозяйственное ведение 44:27:000000:13333-44/012/2019-3 11.03.2019 11:15:01
3	Документы-основания	3.1	Постановление, № 1446, Выдан 07.08.2009
4	Ограничение прав и обременение объекта недвижимости:	не зарегистрировано	
1	Правообладатель (правообладатели):	1.2	Муниципальное образование г.Кострома
2	Вид, номер и дата государственной регистрации права:	2.2	Собственность 44-01.27-45.2004-623 23.08.2004 00:00:00
3	Документы-основания	3.2	Постановление Главы администрации г.Костромы, № 534, Выдан 04.03.1994 Постановление Администрации г.Костромы, № 3861, Выдан 06.12.1995
4	Ограничение прав и обременение объекта недвижимости:	не зарегистрировано	
5	Сведения о наличии решения об изъятии объекта недвижимости для государственных и муниципальных нужд:	данные отсутствуют	
6	Сведения об осуществлении государственной регистрации сделки, права, ограничения права без необходимого в силу закона согласия третьего лица, органа:	данные отсутствуют	

полное наименование должности	подпись	инициалы, фамилия

М.П.

409

Управление Федеральной службы государственной регистрации, кадастра и картографии по Костромской области
полное наименование органа регистрации прав

Выписка из Единого государственного реестра недвижимости об основных характеристиках и зарегистрированных правах на объект недвижимости

Сведения об основных характеристиках объекта недвижимости

В Единый государственный реестр недвижимости внесены следующие сведения:

Раздел 1 Лист 1

Сооружение			
вид объекта недвижимости			
Лист №1 Раздел 1	Всего листов раздела 1: 1	Всего разделов: 2	Всего листов выписки: 2

12 марта 2019г.	
Кадастровый номер:	44:27:000000:14202
Номер кадастрового квартала:	44:27:000000
Дата присвоения кадастрового номера:	19.03.2014
Ранее присвоенный государственный учетный номер:	Инвентарный номер 0753/01; Условный номер 44:27:00:00000:0753/01
Адрес:	Костромская область, г Кострома, ул Индустриальная, Тепловая сеть от бтк-6
Основная характеристика (для сооружения):	тип: площадь; значение: 1289.5; единица измерения: в квадратных метрах
Назначение:	Классификатор видов назначений объектов
Наименование:	линейный объект
Количество этажей, в том числе подземных этажей:	данные отсутствуют
Год ввода в эксплуатацию по завершении строительства:	данные отсутствуют
Год завершения строительства:	данные отсутствуют
Кадастровая стоимость, руб.:	8943.5
Кадастровые номера иных объектов недвижимости, в пределах которых расположен объект недвижимости:	данные отсутствуют
Кадастровые номера помещений, машино-мест, расположенных в здании или сооружении:	данные отсутствуют
Виды разрешенного использования:	данные отсутствуют
Статус записи об объекте недвижимости:	Сведения об объекте недвижимости имеют статус "актуальные, ранее учтенные"
Особые отметки:	Право (ограничение права, обременение объекта недвижимости) зарегистрировано на объект недвижимости с назначением: тепловые сети . Сведения для заполнения разделов: 4 - Описание местоположения объекта недвижимости, отсутствуют.
Получатель выписки:	Куликов Константин Борисович (представитель правообладателя), Правообладатель: УПРАВЛЕНИЕ ИМУЩЕСТВЕННЫХ И ЗЕМЕЛЬНЫХ ОТНОШЕНИЙ АДМИНИСТРАЦИИ ГОРОДА КОСТРОМЫ

полное наименование должности	подпись	инициалы, фамилия

М.П.

Раздел 2

Выписка из Единого государственного реестра недвижимости об основных характеристиках и зарегистрированных правах на объект недвижимости

Сведения о зарегистрированных правах

Сооружение			
вид объекта недвижимости			
Лист №1 Раздел 2	Всего листов раздела 2: 1	Всего разделов: 2	Всего листов выписки: 2

12 марта 2019г.	
Кадастровый номер:	44:27:000000:14202

1	Правообладатель (правообладатели):	1.1	Муниципальное унитарное предприятие города Костромы "Городские сети", ИНН: 4401099890
2	Вид, номер и дата государственной регистрации права:	2.1	Хозяйственное ведение 44:27:000000:14202-44/012/2019-2 12.03.2019 13:24:58
3	Документы-основания	3.1	Постановление, № 1446, Выдан 07.08.2009 Акт о приеме-передаче здания (сооружения), № 2, Выдан 07.08.2009
4	Ограничение прав и обременение объекта недвижимости:	не зарегистрировано	
1	Правообладатель (правообладатели):	1.2	Муниципальное образование городской округ город Кострома
2	Вид, номер и дата государственной регистрации права:	2.2	Собственность 44-01.27-97.2003-725 02.09.2003 00:00:00
3	Документы-основания	3.2	Постановление Администрации г. Костромы, № 534, Выдан 04.03.1994 Положение "О приемке в управление и на техническое обслуживание жилых домов, № 4575, Выдан 15.12.1999 Постановление Администрации г. Костромы, № 3861, Выдан 06.12.1995
4	Ограничение прав и обременение объекта недвижимости:	не зарегистрировано	
5	Сведения о наличии решения об изъятии объекта недвижимости для государственных и муниципальных нужд:	данные отсутствуют	
6	Сведения об осуществлении государственной регистрации сделки, права, ограничения права без необходимого в силу закона согласия третьего лица, органа:	данные отсутствуют	

полное наименование должности	подпись	инициалы, фамилия

М.П.

410

Управление Федеральной службы государственной регистрации, кадастра и картографии по Костромской области
полное наименование органа регистрации прав

Выписка из Единого государственного реестра недвижимости об основных характеристиках и зарегистрированных правах на объект недвижимости

Сведения об основных характеристиках объекта недвижимости

В Единый государственный реестр недвижимости внесены следующие сведения:

Раздел 1 Лист 1

Сооружение вид объекта недвижимости			
Лист №1 Раздел 1	Всего листов раздела 1: 1	Всего разделов: 2	Всего листов выписки: 2

12 марта 2019г.			
Кадастровый номер:	44:27:000000:2526		
Номер кадастрового квартала:	44:27:000000		
Дата присвоения кадастрового номера:	28.11.2011		
Ранее присвоенный государственный учетный номер:	Инвентарный номер 0144_01; Инвентарный номер 0144/01; Условный номер 44:27:00:00000:0144/01		
Адрес:	Костромская (обл),Костромской (р-н), Кострома (г.),ул.Индустриальная,д.30,Тепловая сеть		
Основная характеристика (для сооружения):	тип	значение	единица измерения
	протяженность	14	в метрах
Назначение:	Тепловая сеть		
Наименование:	Тепловая сеть		
Количество этажей, в том числе подземных этажей:	-, в том числе подземных 0		
Год ввода в эксплуатацию по завершении строительства:	данные отсутствуют		
Год завершения строительства:	данные отсутствуют		
Кадастровая стоимость, руб.:	8943,5		
Кадастровые номера иных объектов недвижимости, в пределах которых расположен объект недвижимости:	данные отсутствуют		
Кадастровые номера помещений, машино-мест, расположенных в здании или сооружении:	данные отсутствуют		
Виды разрешенного использования:	данные отсутствуют		
Статус записи об объекте недвижимости:	Сведения об объекте недвижимости имеют статус "актуальные, ранее учтенные"		
Особые отметки:	Право (ограничение права, обременение объекта недвижимости) зарегистрировано на объект недвижимости с назначением: Нежилое; наименованием: линейный объект . Сведения для заполнения разделов: 4 - Описание местоположения объекта недвижимости, отсутствуют.		
Получатель выписки:	Куликов Константин Борисович (представитель правообладателя), Правообладатель: УПРАВЛЕНИЕ ИМУЩЕСТВЕННЫХ И ЗЕМЕЛЬНЫХ ОТНОШЕНИЙ АДМИНИСТРАЦИИ ГОРОДА КОСТРОМЫ		

полное наименование должности	подпись	инициалы, фамилия

М.П.

Раздел 2

Выписка из Единого государственного реестра недвижимости об основных характеристиках и зарегистрированных правах на объект недвижимости

Сведения о зарегистрированных правах

Сооружение вид объекта недвижимости			
Лист №1 Раздел 2	Всего листов раздела 2: 1	Всего разделов: 2	Всего листов выписки: 2

12 марта 2019г.			
Кадастровый номер:	44:27:000000:2526		

1	Правообладатель (правообладатели):	1.1	Муниципальное унитарное предприятие города Костромы "Городские сети", ИНН: 4401099890
2	Вид, номер и дата государственной регистрации права:	2.1	Хозяйственное ведение 44:27:000000:2526-44/012/2019-1 12.03.2019 16:30:59
3	Документы-основания	3.1	Постановление Администрации города Костромы, № 1446, Выдан 07.08.2009 Акт приема-передачи, № 2, Выдан 07.08.2009
4	Ограничение прав и обременение объекта недвижимости:	не зарегистрировано	
1	Правообладатель (правообладатели):	1.2	Муниципальное образование г.Кострома
2	Вид, номер и дата государственной регистрации права:	2.2	Собственность 44-01.27-138.2002-47 24.12.2002 00:00:00
3	Документы-основания	3.2	Договор передачи имущества, Выдан 24.09.2002
4	Ограничение прав и обременение объекта недвижимости:	не зарегистрировано	
5	Сведения о наличии решения об изъятии объекта недвижимости для государственных и муниципальных нужд:	данные отсутствуют	
6	Сведения об осуществлении государственной регистрации сделки, права, ограничения права без необходимого в силу закона согласия третьего лица, органа:	данные отсутствуют	

полное наименование должности	подпись	инициалы, фамилия

М.П.

911

Управление Федеральной службы государственной регистрации, кадастра и картографии по Костромской области
полное наименование органа регистрации прав

Выписка из Единого государственного реестра недвижимости об основных характеристиках и зарегистрированных правах на объект недвижимости

Сведения об основных характеристиках объекта недвижимости

В Единый государственный реестр недвижимости внесены следующие сведения:

Раздел 1 Лист 1

Сооружение			
вид объекта недвижимости			
Лист №1 Раздел 1	Всего листов раздела 1: 1	Всего разделов: 2	Всего листов выписки: 2

11 марта 2019г.	
Кадастровый номер:	44:27:040223:552
Номер кадастрового квартала:	44:27:040223
Дата присвоения кадастрового номера:	15.12.2013
Ранее присвоенный государственный учетный номер:	Инвентарный номер 2318/01; Условный номер 44-44-01/076/2006-551
Адрес:	Костромская обл., г.Кострома, ул. Симановского, 80а, Тепловая сеть в кварталах №65
Основная характеристика (для сооружения):	данные отсутствуют
Назначение:	Классификатор видов назначений объектов
Наименование:	линейный объект
Количество этажей, в том числе подземных этажей:	1, в том числе подземных 0
Год ввода в эксплуатацию по завершении строительства:	данные отсутствуют
Год завершения строительства:	данные отсутствуют
Кадастровая стоимость, руб.:	8943.5
Кадастровые номера иных объектов недвижимости, в пределах которых расположен объект недвижимости:	данные отсутствуют
Кадастровые номера помещений, машино-мест, расположенных в здании или сооружении:	данные отсутствуют
Виды разрешенного использования:	данные отсутствуют
Статус записи об объекте недвижимости:	Сведения об объекте недвижимости имеют статус "актуальные, ранее учтенные"
Особые отметки:	Право (ограничение права, обременение объекта недвижимости) зарегистрировано на объект недвижимости с назначением: тепловая сеть . Сведения для заполнения разделов: 4 - Описание местоположения объекта недвижимости, отсутствуют.
Получатель выписки:	Куликов Константин Борисович (представитель правообладателя), Правообладатель: УПРАВЛЕНИЕ ИМУЩЕСТВЕННЫХ И ЗЕМЕЛЬНЫХ ОТНОШЕНИЙ АДМИНИСТРАЦИИ ГОРОДА КОСТРОМЫ

полное наименование должности	подпись	инициалы, фамилия

М.П.

Раздел 2

Выписка из Единого государственного реестра недвижимости об основных характеристиках и зарегистрированных правах на объект недвижимости

Сведения о зарегистрированных правах

Сооружение			
вид объекта недвижимости			
Лист №1 Раздел 2	Всего листов раздела 2: 1	Всего разделов: 2	Всего листов выписки: 2

11 марта 2019г.	
Кадастровый номер:	44:27:040223:552

1	Правообладатель (правообладатели):	1.1	Муниципальное унитарное предприятие города Костромы "Городские сети", ИНН: 4401099890
2	Вид, номер и дата государственной регистрации права:	2.1	Хозяйственное ведение 44:27:040223:552-44/012/2019-1 11.03.2019 11:06:36
3	Документы-основания	3.1	Постановление, № 1446, Выдан 07.08.2009
4	Ограничение прав и обременение объекта недвижимости:	не зарегистрировано	
1	Правообладатель (правообладатели):	1.2	Муниципальное образование городской округ г.Кострома
2	Вид, номер и дата государственной регистрации права:	2.2	Собственность 44-44-01/048/2012-959 31.10.2012 00:00:00
3	Документы-основания	3.2	Акт приема-передачи в муниципальную собственность, Выдан 28.04.2012 Распоряжение Департамента государственного имущества и культурного наследия Костромской области, № 568, Выдан 11.04.2012
4	Ограничение прав и обременение объекта недвижимости:	не зарегистрировано	
5	Сведения о наличии решения об изъятии объекта недвижимости для государственных и муниципальных нужд:	данные отсутствуют	
6	Сведения об осуществлении государственной регистрации сделки, права, ограничения права без необходимого в силу закона согласия третьего лица, органа:	данные отсутствуют	

полное наименование должности	подпись	инициалы, фамилия

М.П.

412

Управление Федеральной службы государственной регистрации, кадастра и картографии по Костромской области
полное наименование органа регистрации прав

Выписка из Единого государственного реестра недвижимости об основных характеристиках и зарегистрированных правах на объект недвижимости

Сведения об основных характеристиках объекта недвижимости

В Единый государственный реестр недвижимости внесены следующие сведения:

Раздел 1 Лист 1

Сооружение
вид объекта недвижимости

Лист №1 Раздел 1	Всего листов раздела 1: 1	Всего разделов: 2	Всего листов выписки: 2

3 апреля 2019г.	
Кадастровый номер:	44:27:000000:13596
Номер кадастрового квартала:	44:27:000000
Дата присвоения кадастрового номера:	16.12.2013
Ранее присвоенный государственный учетный номер:	Инвентарный номер 1050/01; Условный номер 44:27/2:01.33434
Адрес:	Костромская обл., г.Кострома, Тепловая сеть от здания №42 на стадионе "Спартак" до тепломагистрали
Основная характеристика (для сооружения):	данные отсутствуют
Назначение:	Нежилое
Наименование:	линейный объект
Количество этажей, в том числе подземных этажей:	-, в том числе подземных 0
Год ввода в эксплуатацию по завершении строительства:	данные отсутствуют
Год завершения строительства:	данные отсутствуют
Кадастровая стоимость, руб.:	8943.5
Кадастровые номера иных объектов недвижимости, в пределах которых расположен объект недвижимости:	данные отсутствуют
Кадастровые номера помещений, машино-мест, расположенных в здании или сооружении:	данные отсутствуют
Виды разрешенного использования:	данные отсутствуют
Статус записи об объекте недвижимости:	Сведения об объекте недвижимости имеют статус "актуальные, ранее учтенные"
Особые отметки:	Право (ограничение права, обременение объекта недвижимости) зарегистрировано на объект недвижимости с назначением: тепловая сеть . Сведения для заполнения разделов: 4 - Описание местоположения объекта недвижимости, отсутствуют.
Получатель выписки:	Куликов Константин Борисович (представитель правообладателя), Правообладатель: УПРАВЛЕНИЕ ИМУЩЕСТВЕННЫХ И ЗЕМЕЛЬНЫХ ОТНОШЕНИЙ АДМИНИСТРАЦИИ ГОРОДА КОСТРОМЫ

полное наименование должности	подпись	инициалы, фамилия

М.П.

Раздел 2 Лист 2

Выписка из Единого государственного реестра недвижимости об основных характеристиках и зарегистрированных правах на объект недвижимости

Сведения о зарегистрированных правах

Сооружение
вид объекта недвижимости

Лист №1 Раздел 2	Всего листов раздела 2: 1	Всего разделов: 2	Всего листов выписки: 2

3 апреля 2019г	
Кадастровый номер:	44:27:000000:13596

1	Правообладатель (правообладатели):	1.1	МУНИЦИПАЛЬНОЕ УНИТАРНОЕ ПРЕДПРИЯТИЕ ГОРОДА КОСТРОМЫ "ГОРОДСКИЕ СЕТИ", ИНН: 4401099890
2	Вид, номер и дата государственной регистрации права:	2.1	Хозяйственное ведение 44:27:000000:13596-44/012/2019-3 03.04.2019 11:51:13
3	Документы-основания	3.1	Постановление Администрации города Костромы , № 1446, Выдан 07.08.2009 Акт о приеме-передаче здания (сооружения), № 2, Выдан 07.08.2009
4	Ограничение прав и обременение объекта недвижимости:	не зарегистрировано	
1	Правообладатель (правообладатели):	1.2	Муниципальное образование городской округ г.Кострома
2	Вид, номер и дата государственной регистрации права:	2.2	Собственность 44-01.27-45.2004-628 12.03.2004 00:00:00
3	Документы-основания	3.2	Постановление Главы администрации г.Костромы, № 534, Выдан 04.03.1994
4	Ограничение прав и обременение объекта недвижимости:	не зарегистрировано	
5	Сведения о наличии решения об изъятии объекта недвижимости для государственных и муниципальных нужд:	данные отсутствуют	
6	Сведения об осуществлении государственной регистрации сделки, права, ограничения права без необходимого в силу закона согласия третьего лица, органа:	данные отсутствуют	

полное наименование должности	подпись	инициалы, фамилия

М.П.

413

Управление Федеральной службы государственной регистрации, кадастра и картографии по Костромской области
полное наименование органа регистрации прав

Выписка из Единого государственного реестра недвижимости об основных характеристиках и зарегистрированных правах на объект недвижимости

Сведения об основных характеристиках объекта недвижимости

В Единый государственный реестр недвижимости внесены следующие сведения:

Раздел 1 Лист 1

Сооружение			
вид объекта недвижимости			
Лист №1 Раздел 1	Всего листов раздела 1: 1	Всего разделов: 2	Всего листов выписки: 2

6 апреля 2019г.	
Кадастровый номер:	44:27:000000:15896
Номер кадастрового квартала:	44:27:000000
Дата присвоения кадастрового номера:	31.08.2017
Ранее присвоенный государственный учетный номер:	Инвентарный номер IV-1316 ГП "Костромаобтехинвентаризация"; Условный номер 44:27/2.01.33445
Адрес:	Костромская область, г Кострома, мкр Давыдовский-2, Участки тепловой сети
Основная характеристика (для сооружения):	тип: протяженность; значение: 146; единица измерения: в метрах
Назначение:	тепловые сети
Наименование:	линейный объект
Количество этажей, в том числе подземных этажей:	-, в том числе подземных 0
Год ввода в эксплуатацию по завершении строительства:	данные отсутствуют
Год завершения строительства:	данные отсутствуют
Кадастровая стоимость, руб.:	не определена
Кадастровые номера иных объектов недвижимости, в пределах которых расположен объект недвижимости:	данные отсутствуют
Кадастровые номера помещений, машино-мест, расположенных в здании или сооружении:	данные отсутствуют
Виды разрешенного использования:	данные отсутствуют
Статус записи об объекте недвижимости:	Сведения об объекте недвижимости имеют статус "актуальные, ранее учтенные"
Особые отметки:	Право (ограничение права, обременение объекта недвижимости) зарегистрировано на объект недвижимости с назначением: участки тепловой сети . Сведения для заполнения разделов: 4 - Описание местоположения объекта недвижимости, отсутствуют.
Получатель выписки:	Куликов Константин Борисович (представитель правообладателя), Правообладатель: УПРАВЛЕНИЕ ИМУЩЕСТВЕННЫХ И ЗЕМЕЛЬНЫХ ОТНОШЕНИЙ АДМИНИСТРАЦИИ ГОРОДА КОСТРОМЫ

полное наименование должности	подпись	инициалы, фамилия

М.П.

Раздел 2 Лист 2

Выписка из Единого государственного реестра недвижимости об основных характеристиках и зарегистрированных правах на объект недвижимости

Сведения о зарегистрированных правах

Сооружение			
вид объекта недвижимости			
Лист №1 Раздел 2	Всего листов раздела 2: 1	Всего разделов: 2	Всего листов выписки: 2

6 апреля 2019г.	
Кадастровый номер:	44:27:000000:15896

1	Правообладатель (правообладатели):	1.1	МУНИЦИПАЛЬНОЕ УНИТАРНОЕ ПРЕДПРИЯТИЕ ГОРОДА КОСТРОМЫ "ГОРОДСКИЕ СЕТИ", ИНН: 4401099890
2	Вид, номер и дата государственной регистрации права:	2.1	Хозяйственное ведение 44:27:000000:15896-44/012/2019-1 06.04.2019 14:00:33
3	Документы-основания	3.1	Постановление Администрации города Костромы "О закреплении имущества за муниципальным унитарным предприятием города Костромы "Городские сети" на праве хозяйственного ведения", № 1446, Выдан 07.08.2009
4	Ограничение прав и обременение объекта недвижимости:	не зарегистрировано	
1	Правообладатель (правообладатели):	1.2	Муниципальное образование городской округ г.Кострома
2	Вид, номер и дата государственной регистрации права:	2.2	Собственность 44-01.27-36.2004-516 12.03.2004 00:00:00
3	Документы-основания	3.2	Постановление Главы администрации г.Костромы, № 534, Выдан 04.03.1994 Постановление Главы самоуправления г.Костромы, № 3301, Выдан 04.11.1996
4	Ограничение прав и обременение объекта недвижимости:	не зарегистрировано	
5	Сведения о наличии решения об изъятии объекта недвижимости для государственных и муниципальных нужд:	данные отсутствуют	
6	Сведения об осуществлении государственной регистрации сделки, права, ограничения права без необходимого в силу закона согласия третьего лица, органа:	данные отсутствуют	

полное наименование должности	подпись	инициалы, фамилия

М.П.

Управление Федеральной службы государственной регистрации, кадастра и картографии по Костромской области
полное наименование органа регистрации прав

Выписка из Единого государственного реестра недвижимости об основных характеристиках и зарегистрированных правах на объект недвижимости

Сведения об основных характеристиках объекта недвижимости

В Единый государственный реестр недвижимости внесены следующие сведения:

Раздел 1 Лист 1

Сооружение			
вид объекта недвижимости			
Лист №1 Раздел 1	Всего листов раздела 1: 1	Всего разделов: 2	Всего листов выписки: 2

12 марта 2019г.			
Кадастровый номер:	44:27:000000:13206		
Номер кадастрового квартала:	44:27:000000		
Дата присвоения кадастрового номера:	15.12.2013		
Ранее присвоенный государственный учетный номер:	Инвентарный номер IV-1040; Условный номер 44:27:00:00000:IV-1040		
Адрес:	Костромская обл., г.Кострома, м/р-н Юбилейный, тепловая сеть в квартале №367		
Основная характеристика (для сооружения):	тип	значение	единица измерения
	площадь	546.1	в квадратных метрах
Назначение:	Классификатор видов назначений объектов		
Наименование:	линейный объект		
Количество этажей, в том числе подземных этажей:	данные отсутствуют		
Год ввода в эксплуатацию по завершении строительства:	данные отсутствуют		
Год завершения строительства:	данные отсутствуют		
Кадастровая стоимость, руб.:	8943.5		
Кадастровые номера иных объектов недвижимости, в пределах которых расположен объект недвижимости:	данные отсутствуют		
Кадастровые номера помещений, машино-мест, расположенных в здании или сооружении:	данные отсутствуют		
Виды разрешенного использования:	данные отсутствуют		
Статус записи об объекте недвижимости:	Сведения об объекте недвижимости имеют статус "актуальные, ранее учтенные"		
Особые отметки:	Право (ограничение права, обременение объекта недвижимости) зарегистрировано на объект недвижимости с назначением: тепловые сети . Сведения для заполнения разделов: 4 - Описание местоположения объекта недвижимости, отсутствуют.		
Получатель выписки:	Куликов Константин Борисович (представитель правообладателя), Правообладатель: УПРАВЛЕНИЕ ИМУЩЕСТВЕННЫХ И ЗЕМЕЛЬНЫХ ОТНОШЕНИЙ АДМИНИСТРАЦИИ ГОРОДА КОСТРОМЫ		

полное наименование должности	подпись	инициалы, фамилия

М.П.

Раздел 2

Выписка из Единого государственного реестра недвижимости об основных характеристиках и зарегистрированных правах на объект недвижимости

Сведения о зарегистрированных правах

Сооружение			
вид объекта недвижимости			
Лист №1 Раздел 2	Всего листов раздела 2: 1	Всего разделов: 2	Всего листов выписки: 2

12 марта 2019г.	
Кадастровый номер:	44:27:000000:13206

1	Правообладатель (правообладатели):	1.1	Муниципальное унитарное предприятие города Костромы "Городские сети", ИНН: 4401099890
2	Вид, номер и дата государственной регистрации права:	2.1	Хозяйственное ведение 44:27:000000:13206-44/012/2019-3 12.03.2019 16:24:46
3	Документы-основания	3.1	Постановление Администрации Костромской области , № 1446, Выдан 07.08.2009
4	Ограничение прав и обременение объекта недвижимости:	не зарегистрировано	
1	Правообладатель (правообладатели):	1.2	Муниципальное образование городской округ город Кострома
2	Вид, номер и дата государственной регистрации права:	2.2	Собственность 44-01.27-98.2003-1342 15.10.2003 00:00:00
3	Документы-основания	3.2	Постановление Администрации г. Костромы, № 534, Выдан 04.03.1994
4	Ограничение прав и обременение объекта недвижимости:	не зарегистрировано	
5	Сведения о наличии решения об изъятии объекта недвижимости для государственных и муниципальных нужд:	данные отсутствуют	
6	Сведения об осуществлении государственной регистрации сделки, права, ограничения права без необходимого в силу закона согласия третьего лица, органа:	данные отсутствуют	

полное наименование должности	подпись	инициалы, фамилия

М.П.

415

Управление Федеральной службы государственной регистрации, кадастра и картографии по Костромской области

полное наименование органа регистрации прав

Выписка из Единого государственного реестра недвижимости об основных характеристиках и зарегистрированных правах на объект недвижимости

Сведения об основных характеристиках объекта недвижимости

В Единый государственный реестр недвижимости внесены следующие сведения:

Раздел 1 Лист 1

Сооружение			
вид объекта недвижимости			
Лист №1 Раздел 1	Всего листов раздела 1: 1	Всего разделов: 2	Всего листов выписки: 2

13 марта 2019г.			
Кадастровый номер:	44:27:000000:13267		
Номер кадастрового квартала:	44:27:000000		
Дата присвоения кадастрового номера:	15.12.2013		
Ранее присвоенный государственный учетный номер:	Инвентарный номер IV-1213; Условный номер 44:27:00:00000:IV-1213		
Адрес:	Костромская область, г Кострома, ул Красноармейская, Полянская, Новополянская, 1-й Окружной переул ок, Тепловые сети в квартале №53		
Основная характеристика (для сооружения):	тип	значение	единица измерения
	площадь	535.9	в квадратных метрах
Назначение:	Нежилое		
Наименование:	линейный объект		
Количество этажей, в том числе подземных этажей:	-, в том числе подземных 0		
Год ввода в эксплуатацию по завершении строительства:	данные отсутствуют		
Год завершения строительства:	данные отсутствуют		
Кадастровая стоимость, руб.:	8943.5		
Кадастровые номера иных объектов недвижимости, в пределах которых расположен объект недвижимости:	данные отсутствуют		
Кадастровые номера помещений, машино-мест, расположенных в здании или сооружении:	данные отсутствуют		
Виды разрешенного использования:	данные отсутствуют		
Статус записи об объекте недвижимости:	Сведения об объекте недвижимости имеют статус "актуальные, ранее учтенные"		
Особые отметки:	Сведения для заполнения разделов: 4 - Описание местоположения объекта недвижимости, отсутствуют.		
Получатель выписки:	Куликов Константин Борисович (представитель правообладателя), Правообладатель: УПРАВЛЕНИЕ ИМУЩЕСТВЕННЫХ И ЗЕМЕЛЬНЫХ ОТНОШЕНИЙ АДМИНИСТРАЦИИ ГОРОДА КОСТРОМЫ		

полное наименование должности	подпись	инициалы, фамилия

М.П.

Раздел 2

Выписка из Единого государственного реестра недвижимости об основных характеристиках и зарегистрированных правах на объект недвижимости

Сведения о зарегистрированных правах

Сооружение			
вид объекта недвижимости			
Лист №1 Раздел 2	Всего листов раздела 2: 1	Всего разделов: 2	Всего листов выписки: 2

13 марта 2019г.			
Кадастровый номер:	44:27:000000:13267		

1	Правообладатель (правообладатели):	1.1	МУНИЦИПАЛЬНОЕ УНИТАРНОЕ ПРЕДПРИЯТИЕ ГОРОДА КОСТРОМЫ "ГОРОДСКИЕ СЕТИ", ИНН: 4401099890
2	Вид, номер и дата государственной регистрации права:	2.1	Хозяйственное ведение 44:27:000000:13267-44/012/2019-2 13.03.2019 12:18:10
3	Документы-основания	3.1	Постановление Администрации города Костромы "О закреплении имущества за муниципальным унитарным предприятием города Костромы "Городские сети" на праве хозяйственного ведения", № 1446, Выдан 07.08.2009 Администрация города Костромы
4	Ограничение прав и обременение объекта недвижимости:	не зарегистрировано	
1	Правообладатель (правообладатели):	1.2	Муниципальное образование городской округ город Кострома
2	Вид, номер и дата государственной регистрации права:	2.2	Собственность 44-01.27-97.2003-727 02.09.2003 00:00:00
3	Документы-основания	3.2	Решение, № 120, Выдан 16.07.1992 Постановление Администрации г. Костромы, № 534, Выдан 04.03.1994
4	Ограничение прав и обременение объекта недвижимости:	не зарегистрировано	
5	Сведения о наличии решения об изъятии объекта недвижимости для государственных и муниципальных нужд:	данные отсутствуют	
6	Сведения об осуществлении государственной регистрации сделки, права, ограничения права без необходимого в силу закона согласия третьего лица, органа:	данные отсутствуют	

полное наименование должности	подпись	инициалы, фамилия

М.П.

Управление Федеральной службы государственной регистрации, кадастра и картографии по Костромской области
полное наименование органа регистрации прав

Выписка из Единого государственного реестра недвижимости об основных характеристиках и зарегистрированных правах на объект недвижимости

Сведения об основных характеристиках объекта недвижимости

В Единый государственный реестр недвижимости внесены следующие сведения:

Раздел 1 Лист 1

Сооружение
вид объекта недвижимости

Лист №1 Раздел 1	Всего листов раздела 1: 1	Всего разделов: 2	Всего листов выписки: 2

12 марта 2019г.			
Кадастровый номер:	44:27:000000:15876		
Номер кадастрового квартала:	44:27:000000		
Дата присвоения кадастрового номера:	29.08.2017		
Ранее присвоенный государственный учетный номер:	Инвентарный номер IV-1237; Условный номер 44:27:00:00000:IV-1237		
Адрес:	Костромская область, г Кострома, пр-кт Мира, тепловая сеть в квартале 142-а, находящейся на территории ЛОС		
Основная характеристика (для сооружения):	тип	значение	единица измерения
	протяженность	1485	в метрах
Назначение:	тепловая сеть		
Наименование:	линейный объект		
Количество этажей, в том числе подземных этажей:	данные отсутствуют		
Год ввода в эксплуатацию по завершении строительства:	1963		
Год завершения строительства:	данные отсутствуют		
Кадастровая стоимость, руб.:	не определена		
Кадастровые номера иных объектов недвижимости, в пределах которых расположен объект недвижимости:	данные отсутствуют		
Кадастровые номера помещений, машино-мест, расположенных в здании или сооружении:	данные отсутствуют		
Виды разрешенного использования:	данные отсутствуют		
Статус записи об объекте недвижимости:	Сведения об объекте недвижимости имеют статус "актуальные, ранее учтенные"		
Особые отметки:	Право (ограничение права, обременение объекта недвижимости) зарегистрировано на объект недвижимости с основной характеристикой: площадь 1485 кв.м; назначением: тепловые сети . Сведения для заполнения разделов: 4 - Описание местоположения объекта недвижимости, отсутствуют.		
Получатель выписки:	Куликов Константин Борисович (представитель правообладателя), Правообладатель: УПРАВЛЕНИЕ ИМУЩЕСТВЕННЫХ И ЗЕМЕЛЬНЫХ ОТНОШЕНИЙ АДМИНИСТРАЦИИ ГОРОДА КОСТРОМЫ		

полное наименование должности	подпись	инициалы, фамилия

М.П.

Раздел 2

Выписка из Единого государственного реестра недвижимости об основных характеристиках и зарегистрированных правах на объект недвижимости

Сведения о зарегистрированных правах

Сооружение
вид объекта недвижимости

Лист №1 Раздел 2	Всего листов раздела 2: 1	Всего разделов: 2	Всего листов выписки: 2

12 марта 2019г.	
Кадастровый номер:	44:27:000000:15876

1	Правообладатель (правообладатели):	1.1	Муниципальное унитарное предприятие города Костромы "Городские сети", ИНН: 4401099890
2	Вид, номер и дата государственной регистрации права:	2.1	Хозяйственное ведение 44:27:000000:15876-44/012/2019-2 12.03.2019 16:40:47
3	Документы-основания	3.1	Постановление Администрации города Костромы, № 1446, Выдан 07.08.2009 Акт приема-передачи, № 2, Выдан 07.08.2009
4	Ограничение прав и обременение объекта недвижимости:	не зарегистрировано	
1	Правообладатель (правообладатели):	1.2	Муниципальное образование городской округ город Кострома
2	Вид, номер и дата государственной регистрации права:	2.2	Собственность 44-01.27-97.2003-713 05.08.2003 00:00:00
3	Документы-основания	3.2	Постановление Главы администрации г.Костромы, № 534, Выдан 04.03.1994
4	Ограничение прав и обременение объекта недвижимости:	не зарегистрировано	
5	Сведения о наличии решения об изъятии объекта недвижимости для государственных и муниципальных нужд:	данные отсутствуют	
6	Сведения об осуществлении государственной регистрации сделки, права, ограничения права без необходимого в силу закона согласия третьего лица, органа:	данные отсутствуют	

полное наименование должности	подпись	инициалы, фамилия

М.П.

417

Управление Федеральной службы государственной регистрации, кадастра и картографии по Костромской области

полное наименование органа регистрации прав

Выписка из Единого государственного реестра недвижимости об основных характеристиках и зарегистрированных правах на объект недвижимости

Сведения об основных характеристиках объекта недвижимости

В Единый государственный реестр недвижимости внесены следующие сведения:

Раздел 1 Лист 1

Сооружение вид объекта недвижимости			
Лист №1 Раздел 1	Всего листов раздела 1: 1	Всего разделов: 2	Всего листов выписки: 2

12 марта 2019г.	
Кадастровый номер:	44:27:000000:14138
Номер кадастрового квартала:	44:27:000000
Дата присвоения кадастрового номера:	18.03.2014
Ранее присвоенный государственный учетный номер:	Инвентарный номер 2699/01; Условный номер 44-44-01/074/2008-362
Адрес:	Костромская обл., г.Кострома, ул. Ю-Смирнова
Основная характеристика (для сооружения):	данные отсутствуют
Назначение:	Классификатор видов назначений объектов
Наименование:	тепловая сеть
Количество этажей, в том числе подземных этажей:	данные отсутствуют
Год ввода в эксплуатацию по завершении строительства:	данные отсутствуют
Год завершения строительства:	данные отсутствуют
Кадастровая стоимость, руб.:	8943.5
Кадастровые номера иных объектов недвижимости, в пределах которых расположен объект недвижимости:	данные отсутствуют
Кадастровые номера помещений, машино-мест, расположенных в здании или сооружении:	данные отсутствуют
Виды разрешенного использования:	данные отсутствуют
Статус записи об объекте недвижимости:	Сведения об объекте недвижимости имеют статус "актуальные, ранее учтенные"
Особые отметки:	Право (ограничение права, обременение объекта недвижимости) зарегистрировано на объект недвижимости с назначением: линейный объект . Сведения для заполнения разделов: 4 - Описание местоположения объекта недвижимости, отсутствуют.
Получатель выписки:	Куликов Константин Борисович (представитель правообладателя), Правообладатель: УПРАВЛЕНИЕ ИМУЩЕСТВЕННЫХ И ЗЕМЕЛЬНЫХ ОТНОШЕНИЙ АДМИНИСТРАЦИИ ГОРОДА КОСТРОМЫ

полное наименование должности	подпись	инициалы, фамилия

М.П.

Раздел 2

Выписка из Единого государственного реестра недвижимости об основных характеристиках и зарегистрированных правах на объект недвижимости

Сведения о зарегистрированных правах

Сооружение вид объекта недвижимости			
Лист №1 Раздел 2	Всего листов раздела 2: 1	Всего разделов: 2	Всего листов выписки: 2

12 марта 2019г.	
Кадастровый номер:	44:27:000000:14138

1	Правообладатель (правообладатели):	1.1	МУНИЦИПАЛЬНОЕ УНИТАРНОЕ ПРЕДПРИЯТИЕ ГОРОДА КОСТРОМЫ "ГОРОДСКИЕ СЕТИ", ИНН: 4401099890
2	Вид, номер и дата государственной регистрации права:	2.1	Хозяйственное ведение 44:27:000000:14138-44/012/2019-1 12.03.2019 15:32:47
3	Документы-основания	3.1	Постановление Администрации города Костромы , № 1446, Выдан 07.08.2009 Акт о приеме-передаче здания (сооружения), № 2, Выдан 07.08.2009
4	Ограничение прав и обременение объекта недвижимости:	не зарегистрировано	
1	Правообладатель (правообладатели):	1.2	Муниципальное образование городской округ город Кострома
2	Вид, номер и дата государственной регистрации права:	2.2	Собственность 44-44-01/070/2009-804 22.12.2009 00:00:00
3	Документы-основания	3.2	Решение Свердловского районного суда г. Костромы, Выдан 10.09.2009 Определение Свердловского районного суда г.Костромы, Выдан 24.11.2009
4	Ограничение прав и обременение объекта недвижимости:	не зарегистрировано	
5	Сведения о наличии решения об изъятии объекта недвижимости для государственных и муниципальных нужд:	данные отсутствуют	
6	Сведения об осуществлении государственной регистрации сделки, права, ограничения права без необходимого в силу закона согласия третьего лица, органа:	данные отсутствуют	

полное наименование должности	подпись	инициалы, фамилия

М.П.

418

Управление Федеральной службы государственной регистрации, кадастра и картографии по Костромской области

полное наименование органа регистрации прав

Выписка из Единого государственного реестра недвижимости об основных характеристиках и зарегистрированных правах на объект недвижимости

Сведения об основных характеристиках объекта недвижимости

В Единый государственный реестр недвижимости внесены следующие сведения:

Раздел 1 Лист 1

Сооружение			
вид объекта недвижимости			
Лист №1 Раздел 1	Всего листов раздела 1: 1	Всего разделов: 2	Всего листов выписки: 2

13 марта 2019г.	
Кадастровый номер:	44:27:000000:14080
Номер кадастрового квартала:	44:27:000000
Дата присвоения кадастрового номера:	18.03.2014
Ранее присвоенный государственный учетный номер:	Инвентарный номер 1822/01; Условный номер 44-44-01/080/2009-490
Адрес:	Костромская область, г.Кострома, ул. Рабочая 5-я, д.20
Основная характеристика (для сооружения):	данные отсутствуют
Назначение:	Нежилое
Наименование:	Сооружение (тепловая сеть:транзит по подвалу дома №20 по ул.5-я Рабочая)
Количество этажей, в том числе подземных этажей:	данные отсутствуют
Год ввода в эксплуатацию по завершении строительства:	данные отсутствуют
Год завершения строительства:	данные отсутствуют
Кадастровая стоимость, руб.:	8943.5
Кадастровые номера иных объектов недвижимости, в пределах которых расположен объект недвижимости:	данные отсутствуют
Кадастровые номера помещений, машино-мест, расположенных в здании или сооружении:	данные отсутствуют
Виды разрешенного использования:	данные отсутствуют
Статус записи об объекте недвижимости:	Сведения об объекте недвижимости имеют статус "актуальные, ранее учтенные"
Особые отметки:	Право (ограничение права, обременение объекта недвижимости) зарегистрировано на объект недвижимости с назначением: тепловая сеть . Сведения для заполнения разделов: 4 - Описание местоположения объекта недвижимости, отсутствуют.
Получатель выписки:	Куликов Константин Борисович (представитель правообладателя), Правообладатель: УПРАВЛЕНИЕ ИМУЩЕСТВЕННЫХ И ЗЕМЕЛЬНЫХ ОТНОШЕНИЙ АДМИНИСТРАЦИИ ГОРОДА КОСТРОМЫ

полное наименование должности	подпись	инициалы, фамилия

М.П.

Раздел 2

Выписка из Единого государственного реестра недвижимости об основных характеристиках и зарегистрированных правах на объект недвижимости

Сведения о зарегистрированных правах

Сооружение			
вид объекта недвижимости			
Лист №1 Раздел 2	Всего листов раздела 2: 1	Всего разделов: 2	Всего листов выписки: 2

13 марта 2019г.	
Кадастровый номер:	44:27:000000:14080

1	Правообладатель (правообладатели):	1.1	Муниципальное унитарное предприятие г.Кострома "Городские сети", ИНН: 4401099890
2	Вид, номер и дата государственной регистрации права:	2.1	Хозяйственное ведение 44:27:000000:14080-44/012/2019-1 13.03.2019 10:58:45
3	Документы-основания	3.1	Постановление Администрации города Костромы , № 1446, Выдан 07.08.2009 Акт о приеме-передаче здания (сооружения), № 2, Выдан 07.08.2009
4	Ограничение прав и обременение объекта недвижимости:	не зарегистрировано	
1	Правообладатель (правообладатели):	1.2	Муниципальное образование городской округ город Кострома
2	Вид, номер и дата государственной регистрации права:	2.2	Собственность 44-44-01/080/2009-490 13.01.2010 00:00:00
3	Документы-основания	3.2	Постановление Администрации города Костромы, № 3301, Выдан 04.11.1996
4	Ограничение прав и обременение объекта недвижимости:	не зарегистрировано	
5	Сведения о наличии решения об изъятии объекта недвижимости для государственных и муниципальных нужд:	данные отсутствуют	
6	Сведения об осуществлении государственной регистрации сделки, права, ограничения права без необходимого в силу закона согласия третьего лица, органа:	данные отсутствуют	

полное наименование должности	подпись	инициалы, фамилия

М.П.

419

Управление Федеральной службы государственной регистрации, кадастра и картографии по Костромской области
Полное наименование органа регистрации прав

Выписка из Единого государственного реестра недвижимости об основных характеристиках и зарегистрированных правах на объект недвижимости

Сведения об основных характеристиках объекта недвижимости

В Единый государственный реестр недвижимости внесены следующие сведения:

Раздел 1 Лист 1

Сооружение			
вид объекта недвижимости			
Лист №1 Раздел 1	Всего листов раздела 1: 1	Всего разделов: 2	Всего листов выписки: 2

12 марта 2019г.	
Кадастровый номер:	44:27:000000:13282
Номер кадастрового квартала:	44:27:000000
Дата присвоения кадастрового номера:	15.12.2013
Ранее присвоенный государственный учетный номер:	Инвентарный номер IV-1316; Условный номер 44:27/2:01.33573
Адрес:	Костромская область, г Кострома, мкр Давыдовский-2, тепловая сеть
Основная характеристика (для сооружения):	данные отсутствуют
Назначение:	Нежилое
Наименование:	линейный объект
Количество этажей, в том числе подземных этажей:	данных не имеет, в том числе подземных 0
Год ввода в эксплуатацию по завершении строительства:	данные отсутствуют
Год завершения строительства:	данные отсутствуют
Кадастровая стоимость, руб.:	8943.5
Кадастровые номера иных объектов недвижимости, в пределах которых расположен объект недвижимости:	данные отсутствуют
Кадастровые номера помещений, машино-мест, расположенных в здании или сооружении:	данные отсутствуют
Виды разрешенного использования:	данные отсутствуют
Статус записи об объекте недвижимости:	Сведения об объекте недвижимости имеют статус "актуальные, ранее учтенные"
Особые отметки:	Право (ограничение права, обременение объекта недвижимости) зарегистрировано на объект недвижимости с назначением: тепловая сеть . Сведения для заполнения разделов: 4 - Описание местоположения объекта недвижимости, отсутствуют.
Получатель выписки:	Куликов Константин Борисович (представитель правообладателя), Правообладатель: УПРАВЛЕНИЕ ИМУЩЕСТВЕННЫХ И ЗЕМЕЛЬНЫХ ОТНОШЕНИЙ АДМИНИСТРАЦИИ ГОРОДА КОСТРОМЫ

полное наименование должности	подпись	инициалы, фамилия

М.П.

Раздел 2

Выписка из Единого государственного реестра недвижимости об основных характеристиках и зарегистрированных правах на объект недвижимости

Сведения о зарегистрированных правах

Сооружение			
вид объекта недвижимости			
Лист №1 Раздел 2	Всего листов раздела 2: 1	Всего разделов: 2	Всего листов выписки: 2

12 марта 2019г.	
Кадастровый номер:	44:27:000000:13282

1	Правообладатель (правообладатели):	1.1	Муниципальное унитарное предприятие города Костромы "Городские сети", ИНН: 4401099890
2	Вид, номер и дата государственной регистрации права:	2.1	Хозяйственное ведение 44:27:000000:13282-44/012/2019-3 12.03.2019 14:50:18
3	Документы-основания:	3.1	Постановление Администрации г. Костромы, № 1446, Выдан 07.08.2009 Акт о приеме-передаче здания (сооружения), № 2, Выдан 07.08.2009
4	Ограничение прав и обременение объекта недвижимости:	не зарегистрировано	
1	Правообладатель (правообладатели):	1.2	Муниципальное образование городской округ г.Кострома
2	Вид, номер и дата государственной регистрации права:	2.2	Собственность 44-01.27-36.2004-544 16.03.2004 00:00:00
3	Документы-основания	3.2	Постановление Главы администрации г.Костромы, № 534, Выдан 04.03.1994
4	Ограничение прав и обременение объекта недвижимости:	не зарегистрировано	
5	Сведения о наличии решения об изъятии объекта недвижимости для государственных и муниципальных нужд:	данные отсутствуют	
6	Сведения об осуществлении государственной регистрации сделки, права, ограничения права без необходимого в силу закона согласия третьего лица, органа:	данные отсутствуют	

полное наименование должности	подпись	инициалы, фамилия

М.П.

420

Управление Федеральной службы государственной регистрации, кадастра и картографии по Костромской области
полное наименование органа регистрации прав

Выписка из Единого государственного реестра недвижимости об основных характеристиках и зарегистрированных правах на объект недвижимости

Сведения об основных характеристиках объекта недвижимости

В Единый государственный реестр недвижимости внесены следующие сведения:

Раздел 1 Лист 1

Сооружение			
вид объекта недвижимости			
Лист №1 Раздел 1	Всего листов раздела 1: 1	Всего разделов: 2	Всего листов выписки: 2

2 апреля 2019г.			
Кадастровый номер:	44:27:000000:2808		
Номер кадастрового квартала:	44:27:000000		
Дата присвоения кадастрового номера:	28.11.2011		
Ранее присвоенный государственный учетный номер:	Инвентарный номер IV-206К		
Адрес:	Костромская (обл), Костромской (р-н), Кострома (г.), от котельной № 2, м-он Черноречье № 20а		
Основная характеристика (для сооружения):	тип	значение	единица измерения
	протяженность	2800	в метрах
Назначение:	Теплоснабжение		
Наименование:	Тепловые сети		
Количество этажей, в том числе подземных этажей:	данные отсутствуют		
Год ввода в эксплуатацию по завершении строительства:	данные отсутствуют		
Год завершения строительства:	1966		
Кадастровая стоимость, руб.:	8943.5		
Кадастровые номера иных объектов недвижимости, в пределах которых расположен объект недвижимости:	44:27:070109:4710		
Кадастровые номера помещений, машино-мест, расположенных в здании или сооружении:	данные отсутствуют		
Виды разрешенного использования:	данные отсутствуют		
Статус записи об объекте недвижимости:	Сведения об объекте недвижимости имеют статус "актуальные, ранее учтенные"		
Особые отметки:	Право (ограничение права, обременение объекта недвижимости) зарегистрировано на объект недвижимости с наименованием: Сооружение . Сведения для заполнения разделов: 4 - Описание местоположения объекта недвижимости, отсутствуют.		
Получатель выписки:	Куликов Константин Борисович (представитель правообладателя), Правообладатель: УПРАВЛЕНИЕ ИМУЩЕСТВЕННЫХ И ЗЕМЕЛЬНЫХ ОТНОШЕНИЙ АДМИНИСТРАЦИИ ГОРОДА КОСТРОМЫ		

полное наименование должности	подпись	инициалы, фамилия

М.П.

Раздел 2 Лист 2

Выписка из Единого государственного реестра недвижимости об основных характеристиках и зарегистрированных правах на объект недвижимости

Сведения о зарегистрированных правах

Сооружение			
вид объекта недвижимости			
Лист №1 Раздел 2	Всего листов раздела 2: 1	Всего разделов: 2	Всего листов выписки: 2

2 апреля 2019г.			
Кадастровый номер:	44:27:000000:2803		

1	Правообладатель (правообладатели):	1.1	Муниципальное унитарное предприятие города Костромы "Городские сети", ИНН: 4401099890
2	Вид, номер и дата государственной регистрации права:	2.1	Хозяйственное ведение 44:27:000000:2808-44/012/2019-3 02.04.2019 19:41:24
3	Документы-основания	3.1	Постановление, № 1446, Выдан 07.08.2009 Акт о приеме-передаче здания (сооружения), № 2, Выдан 07.08.2009
4	Ограничение прав и обременение объекта недвижимости:	не зарегистрировано	
1	Правообладатель (правообладатели):	1.2	Муниципальное образование городской округ город Кострома
2	Вид, номер и дата государственной регистрации права:	2.2	Собственность 44-44-01/085/2014-059 24.10.2014 00:00:00
3	Документы-основания	3.2	Постановление Администрации г. Костромы, № 534, Выдан 04.03.1994
4	Ограничение прав и обременение объекта недвижимости:	не зарегистрировано	
5	Сведения о наличии решения об изъятии объекта недвижимости для государственных и муниципальных нужд:	данные отсутствуют	
6	Сведения об осуществлении государственной регистрации сделки, права, ограничения права без необходимого в силу закона согласия третьего лица, органа:	данные отсутствуют	

полное наименование должности	подпись	инициалы, фамилия

М.П.

421

Управление Федеральной службы государственной регистрации, кадастра и картографии по Костромской области
полное наименование органа регистрации прав

Выписка из Единого государственного реестра недвижимости об основных характеристиках и зарегистрированных правах на объект недвижимости

Сведения об основных характеристиках объекта недвижимости

В Единый государственный реестр недвижимости внесены следующие сведения:

Раздел 1 Лист 1

Сооружение вид объекта недвижимости			
Лист №1 Раздел 1	Всего листов раздела 1: 1	Всего разделов: 3	Всего листов выписки: 3

12 марта 2019г.	
Кадастровый номер:	44:27:070109:4664

Номер кадастрового квартала:	44:27:070109		
Дата присвоения кадастрового номера:	31.07.2014		
Ранее присвоенный государственный учетный номер:	Инвентарный номер -		
Адрес:	Костромская область, р-н Костромской, г Кострома, мкр Черноречье, Тепловые сети от ранее эксплуатируемой котельной д.8-а к домам №1,2,3,3а,4,5,6,8,10,12,12а,14, литер 3-1Л-3-34Л,4Л,5Л,6Л		
Основная характеристика (для сооружения):	тип	значение	единица измерения
	протяженность	2783	в метрах
Назначение:	9) иные сооружения производственного назначения;		
Наименование:	Тепловые сети		
Количество этажей, в том числе подземных этажей:	0, в том числе подземных 0		
Год ввода в эксплуатацию по завершении строительства:	данные отсутствуют		
Год завершения строительства:	1989		
Кадастровая стоимость, руб.:	8943,5		
Кадастровые номера иных объектов недвижимости, в пределах которых расположен объект недвижимости:	44:27:070109:663		
Кадастровые номера помещений, машино-мест, расположенных в здании или сооружении:	данные отсутствуют		
Виды разрешенного использования:	данные отсутствуют		
Статус записи об объекте недвижимости:	Сведения об объекте недвижимости имеют статус "актуальные"		
Особые отметки:	Право (ограничение права, обременение объекта недвижимости) зарегистрировано на объект недвижимости с назначением: Нежилое; наименованием: Тепловые сети от ранее эксплуатируемой котельной .		
Получатель выписки:	Куликов Константин Борисович (представитель правообладателя), Правообладатель: УПРАВЛЕНИЕ ИМУЩЕСТВЕННЫХ И ЗЕМЕЛЬНЫХ ОТНОШЕНИЙ АДМИНИСТРАЦИИ ГОРОДА КОСТРОМЫ		

полное наименование должности	подпись	инициалы, фамилия

М.П.

Раздел 2

Выписка из Единого государственного реестра недвижимости об основных характеристиках и зарегистрированных правах на объект недвижимости

Сведения о зарегистрированных правах

Сооружение вид объекта недвижимости			
Лист №1 Раздел 2	Всего листов раздела 2: 1	Всего разделов: 3	Всего листов выписки: 3

12 марта 2019г.	
Кадастровый номер:	44:27:070109:4664

1	Правообладатель (правообладатели):	1.1	Муниципальное унитарное предприятие города Костромы "Городские сети", ИНН: 4401099890
2	Вид, номер и дата государственной регистрации права:	2.1	Хозяйственное ведение 44:27:070109:4664-44/012/2019-3 12.03.2019 13:21:10
3	Документы-основания	3.1	Постановление, № 1446, Выдан 07.08.2009 Акт о приеме-передаче здания (сооружения), № 2, Выдан 07.08.2009
4	Ограничение прав и обременение объекта недвижимости:	не зарегистрировано	
1	Правообладатель (правообладатели):	1.2	Муниципальное образование городской округ город Кострома
2	Вид, номер и дата государственной регистрации права:	2.2	Собственность 44-44-01/085/2014-046 24.10.2014 00:00:00
3	Документы-основания	3.2	Постановление Администрации г. Костромы, № 534, Выдан 04.03.1994
4	Ограничение прав и обременение объекта недвижимости:	не зарегистрировано	
5	Сведения о наличии решения об изъятии объекта недвижимости для государственных и муниципальных нужд:	данные отсутствуют	
6	Сведения об осуществлении государственной регистрации сделки, права, ограничения права без необходимого в силу закона согласия третьего лица, органа:	данные отсутствуют	

полное наименование должности	подпись	инициалы, фамилия

М.П.

422

Выписка из Единого государственного реестра недвижимости об основных характеристиках и зарегистрированных правах на объект недвижимости

Описание местоположения объекта недвижимости

Сооружение вид объекта недвижимости			
Лист №1 Раздел 4	Всего листов раздела 4: 1	Всего разделов: 3	Всего листов выписки: 3
12 марта 2019г.			
Кадастровый номер:	44:27:070109:4664		

План (чертеж, схема) объекта недвижимости



Масштаб 1:3000	Условные обозначения:		

полное наименование должности	подпись	инициалы, фамилия

М.П.

Управление Федеральной службы государственной регистрации, кадастра и картографии по Костромской области
полное наименование органа регистрации прав

Выписка из Единого государственного реестра недвижимости об основных характеристиках и зарегистрированных правах на объект недвижимости

Сведения об основных характеристиках объекта недвижимости

В Единый государственный реестр недвижимости внесены следующие сведения:

Раздел 1 Лист 1

Сооружение
вид объекта недвижимости

Лист №1 Раздел 1	Всего листов раздела 1: 1	Всего разделов: 3	Всего листов выписки: 3

31 мая 2019г.			
Кадастровый номер:	44:27:070109:4672		
Номер кадастрового квартала:	44:27:070109		
Дата присвоения кадастрового номера:	01.09.2014		
Ранее присвоенный государственный учетный номер:	Инвентарный номер нет; Кадастровый номер 44:27:070109:4238		
Адрес:	Костромская область, р-н Костромской, г Кострома, мкр Черноречье, д 31а		
Основная характеристика (для сооружения):	тип	значение	единица измерения
	протяженность	1414	в метрах
Назначение:	7.7. сооружения трубопроводного транспорта;		
Наименование:	Тепловые сети		
Количество этажей, в том числе подземных этажей:	0, в том числе подземных 0		
Год ввода в эксплуатацию по завершении строительства:	данные отсутствуют		
Год завершения строительства:	1967		
Кадастровая стоимость, руб.:	8943,5		
Кадастровые номера иных объектов недвижимости, в пределах которых расположен объект недвижимости:	44:27:070109:661		
Кадастровые номера помещений, машино-мест, расположенных в здании или сооружении:	данные отсутствуют		
Виды разрешенного использования:	данные отсутствуют		
Статус записи об объекте недвижимости:	Сведения об объекте недвижимости имеют статус "актуальные"		
Особые отметки:	Право (ограничение права, обременение объекта недвижимости) зарегистрировано на объект недвижимости с назначением: сооружения трубопроводного транспорта; наименованием: Сооружение .		
Получатель выписки:	Куликов Константин Борисович (представитель правообладателя), Правообладатель: УПРАВЛЕНИЕ ИМУЩЕСТВЕННЫХ И ЗЕМЕЛЬНЫХ ОТНОШЕНИЙ АДМИНИСТРАЦИИ ГОРОДА КОСТРОМЫ		

полное наименование должности	подпись	инициалы, фамилия

М.П.

Раздел 2 Лист 2

Выписка из Единого государственного реестра недвижимости об основных характеристиках и зарегистрированных правах на объект недвижимости

Сведения о зарегистрированных правах

Сооружение
вид объекта недвижимости

Лист №1 Раздел 2	Всего листов раздела 2: 1	Всего разделов: 3	Всего листов выписки: 3

31 мая 2019г.	
Кадастровый номер:	44:27:070109:4672

1	Правообладатель (правообладатели):	1.1	Муниципальное унитарное предприятие города Костромы"Городские сети", ИНН: 4401099890
2	Вид, номер и дата государственной регистрации права:	2.1	Хозяйственное ведение 44:27:070109:4672-44/012/2019-3 31.05.2019 09:34:37
3	Документы-основания	3.1	Постановление Администрация города Костромы, № 1446, Выдан 07.08.2009
4	Ограничение прав и обременение объекта недвижимости:	не зарегистрировано	
1	Правообладатель (правообладатели):	1.2	Муниципальное образование городской округ город Кострома
2	Вид, номер и дата государственной регистрации права:	2.2	Собственность 44-44-01/085/2014-043 24.10.2014 00:00:00
4	Огракичение прав и обременение объекта недвижимости:	не зарегистрировано	
5	Сведения о наличии решения об изъятии объекта недвижимости для государственных и муниципальных нужд:	данные отсутствуют	
6	Сведения об осуществлении государственной регистрации сделки, права, ограничения права без необходимого в силу закона согласия третьего лица, органа:	данные отсутствуют	

полное наименование должности	подпись	инициалы, фамилия

М.П.

423

Выписка из Единого государственного реестра недвижимости об основных характеристиках и зарегистрированных правах на объект недвижимости

Описание местоположения объекта недвижимости

Сооружение			
вид объекта недвижимости			
Лист №1 Раздел 4	Всего листов раздела 4: 1	Всего разделов: 3	Всего листов выписки: 3

31 мая 2019г.	
Кадастровый номер:	44:27:070109:4672

Схема расположения объекта недвижимости на земельном(ых) участке(ах)

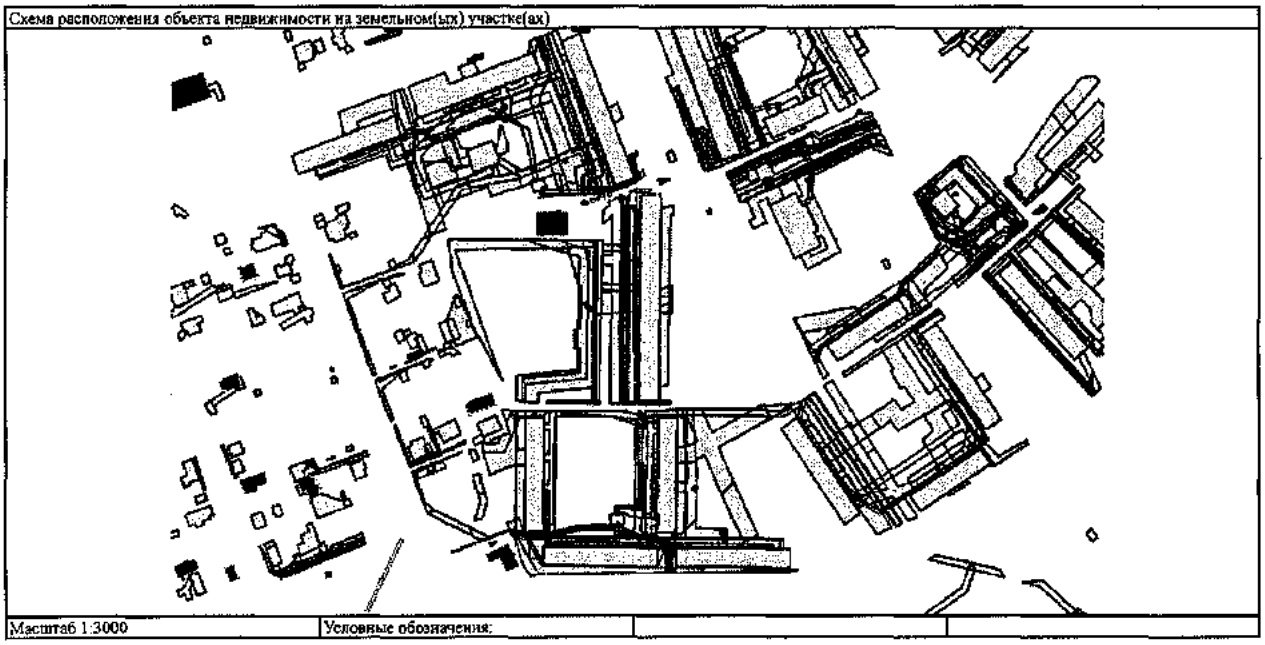

Масштаб 1:3000	Условные обозначения:		

полное наименование должности	подпись	инициалы, фамилия

М.П.

Управление Федеральной службы государственной регистрации, кадастра и картографии по Костромской области

Полное наименование органа регистрации прав

Выписка из Единого государственного реестра недвижимости об основных характеристиках и зарегистрированных правах на объект недвижимости

Сведения об основных характеристиках объекта недвижимости

В Единый государственный реестр недвижимости внесены следующие сведения:

Раздел 1 Лист 1

Сооружение			
вид объекта недвижимости			
Лист №1 Раздел 1	Всего листов раздела 1: 1	Всего разделов: 2	Всего листов выписки: 2

12 марта 2019г.	
Кадастровый номер:	44:27:000000:13911
Номер кадастрового квартала:	44:27:000000
Дата присвоения кадастрового номера:	28.02.2014
Ранее присвоенный государственный учетный номер:	Инвентарный номер IV-128; Условный номер 44:27/2:01.34146
Адрес:	Костромская область, г Кострома, ул Князева,Лавровская,Катушечная,Сенная,Маршала НовиковаТепловая сеть в кварталах 20,21107,108,109
Основная характеристика (для сооружения):	данные отсутствуют
Назначение:	Нежилое
Наименование:	линейный объект
Количество этажей, в том числе подземных этажей:	данных не имеет, в том числе подземных 0
Год ввода в эксплуатацию по завершении строительства:	данные отсутствуют
Год завершения строительства:	данные отсутствуют
Кадастровая стоимость, руб.:	8943.5
Кадастровые номера иных объектов недвижимости, в пределах которых расположен объект недвижимости:	данные отсутствуют
Кадастровые номера помещений, машино-мест, расположенных в здании или сооружении:	данные отсутствуют
Виды разрешенного использования:	данные отсутствуют
Статус записи об объекте недвижимости:	Сведения об объекте недвижимости имеют статус "актуальные, ранее учтенные"
Особые отметки:	Право (ограничение права, обременение объекта недвижимости) зарегистрировано на объект недвижимости с назначением: тепловые сети . Сведения для заполнения разделов: 4 - Описание местоположения объекта недвижимости, отсутствуют.
Получатель выписки:	Куликов Константин Борисович (представитель правообладателя), Правообладатель: УПРАВЛЕНИЕ ИМУЩЕСТВЕННЫХ И ЗЕМЕЛЬНЫХ ОТНОШЕНИЙ АДМИНИСТРАЦИИ ГОРОДА КОСТРОМЫ

полное наименование должности	подпись	инициалы, фамилия

М.П.

Раздел 2

Выписка из Единого государственного реестра недвижимости об основных характеристиках и зарегистрированных правах на объект недвижимости

Сведения о зарегистрированных правах

Сооружение			
вид объекта недвижимости			
Лист №1 Раздел 2	Всего листов раздела 2: 1	Всего разделов: 2	Всего листов выписки: 2

12 марта 2019г.	
Кадастровый номер:	44:27:000000:13911

1	Правообладатель (правообладатели):	1.1	Муниципальное унитарное предприятие города Костромы "Городские сети", ИНН: 4401099890
2	Вид, номер и дата государственной регистрации права:	2.1	Хозяйственное ведение 44:27:000000:13911-44/012/2019-3 12.03.2019 14:47:28
3	Документы-основания	3.1	Постановление Администрация г. Костромы, № 1446, Выдан 07.08.2009 Акт о приеме-передаче здания (сооружения), № 2, Выдан 07.08.2009
4	Ограничение прав и обременение объекта недвижимости:	не зарегистрировано	
1	Правообладатель (правообладатели):	1.2	Муниципальное образование городской округ г.Кострома
2	Вид, номер и дата государственной регистрации права:	2.2	Собственность 44-01.27-36.2004-786 08.04.2004 00:00:00
3	Документы-основания	3.2	Постановление Главы администрации г.Костромы, № 534, Выдан 04.03.1994 Акт приемки-передачи основных средств, Выдан 18.11.1995 Постановление Администрации г. Костромы, № 3861, Выдан 06.12.1995
4	Ограничение прав и обременение объекта недвижимости:	не зарегистрировано	
5	Сведения о наличии решения об изъятии объекта недвижимости для государственных и муниципальных нужд:	данные отсутствуют	
6	Сведения об осуществлении государственной регистрации сделки, права, ограничения права без необходимого в силу закона согласия третьего лица, органа:	данные отсутствуют	

полное наименование должности	подпись	инициалы, фамилия

М.П.

424

Управление Федеральной службы государственной регистрации, кадастра и картографии по Костромской области
полное наименование органа регистрации прав

Выписка из Единого государственного реестра недвижимости об основных характеристиках и зарегистрированных правах на объект недвижимости

Сведения об основных характеристиках объекта недвижимости

В Единый государственный реестр недвижимости внесены следующие сведения:

Раздел 1 Лист 1

Сооружение вид объекта недвижимости			
Лист №1 Раздел 1	Всего листов раздела 1: 1	Всего разделов: 2	Всего листов выписки: 3

2 апреля 2019г.	
Кадастровый номер:	44:27:000000:13646
Номер кадастрового квартала:	44:27:000000
Дата присвоения кадастрового номера:	16.12.2013
Ранее присвоенный государственный учетный номер:	Инвентарный номер IV-169; Условный номер 44:27/2:01.34144
Адрес:	Костромская область, г Кострома, ул Катушечная,пр-т Мира,Боевая,Беговая,Галичская, Тепловая сеть в кварталах №140,143
Основная характеристика (для сооружения):	данные отсутствуют
Назначение:	Нежилое
Наименование:	линейный объект
Количество этажей, в том числе подземных этажей:	-, в том числе подземных 0
Год ввода в эксплуатацию по завершении строительства:	данные отсутствуют
Год завершения строительства:	данные отсутствуют
Кадастровая стоимость, руб.:	8943.5
Кадастровые номера иных объектов недвижимости, в пределах которых расположен объект недвижимости:	данные отсутствуют
Кадастровые номера помещений, машино-мест, расположенных в здании или сооружении:	данные отсутствуют
Виды разрешенного использования:	данные отсутствуют
Статус записи об объекте недвижимости:	Сведения об объекте недвижимости имеют статус "актуальные, ранее учтенные"
Особые отметки:	Право (ограничение права, обременение объекта недвижимости) зарегистрировано на объект недвижимости с назначением: тепловая сеть . Сведения для заполнения разделов: 4 - Описание местоположения объекта недвижимости, отсутствуют.
Получатель выписки:	Куликов Константин Борисович (представитель правообладателя), Правообладатель: УПРАВЛЕНИЕ ИМУЩЕСТВЕННЫХ И ЗЕМЕЛЬНЫХ ОТНОШЕНИЙ АДМИНИСТРАЦИИ ГОРОДА КОСТРОМЫ

полное наименование должности	подпись	инициалы, фамилия

М.П.

Раздел 2 Лист 2

Выписка из Единого государственного реестра недвижимости об основных характеристиках и зарегистрированных правах на объект недвижимости

Сведения о зарегистрированных правах

Сооружение вид объекта недвижимости			
Лист №1 Раздел 2	Всего листов раздела 2: 2	Всего разделов: 2	Всего листов выписки: 3

2 апреля 2019г.	
Кадастровый номер:	44:27:000000:13646

1	Правообладатель (правообладатели):	1.1	Муниципальное унитарное предприятие города Костромы "Городские сети", ИНН: 4401099890
2	Вид, номер и дата государственной регистрации права:	2.1	Хозяйственное ведение 44:27:000000:13646-44/012/2019-3 02.04.2019 19:42:53
3	Документы-основания	3.1	Постановление, № 1446, Выдан 07.08.2009 Акт о приеме-передаче здания (сооружения), № 2, Выдан 07.08.2009
4	Ограничение прав и обременение объекта недвижимости:	не зарегистрировано	
1	Правообладатель (правообладатели):	1.2	Муниципальное образование городской округ г.Кострома
2	Вид, номер и дата государственной регистрации права:	2.2	Собственность 44-01.27-36.2004-783 16.04.2004 00:00:00
3	Документы-основания	3.2	Постановление Главы администрации г.Костромы, № 534, Выдан 04.03.1994 Постановление Администрации Костромского обл., № 295, Выдан 25.04.1994 Постановление Главы самоуправления г. Костромы, № 871, Выдан 20.03.1997 Постановление Главы самоуправления г. Костромы, № 3301, Выдан 04.11.1996 Постановление Администрации г. Костромы, № 3861, Выдан 06.12.1995 Акт приемки-передачи основных средств, Выдан 13.08.1997
4	Ограничение прав и обременение объекта недвижимости:	не зарегистрировано	

полное наименование должности	подпись	инициалы, фамилия

М.П.

425

Сооружение
вид объекта недвижимости

Лист №2 Раздел 2	Всего листов раздела 2: 2	Всего разделов: 2	Всего листов выписки: 3

2 апреля 2019г.	
Кадастровый номер:	44:27:000000:13646

5	Сведения о наличии решения об изъятии объекта недвижимости для государственных и муниципальных нужд:	данные отсутствуют
6	Сведения об осуществлении государственной регистрации сделки, права, ограничения права без необходимого в силу закона согласия третьего лица, органа:	данные отсутствуют

полное наименование должности	подпись	инициалы, фамилия

М.П.

Управление Федеральной службы государственной регистрации, кадастра и картографии по Костромской области

полное наименование органа регистрации прав

Выписка из Единого государственного реестра недвижимости об основных характеристиках и зарегистрированных правах на объект недвижимости

Сведения об основных характеристиках объекта недвижимости

В Единый государственный реестр недвижимости внесены следующие сведения:

Раздел 1 Лист 1

Сооружение			
вид объекта недвижимости			
Лист №1 Раздел 1	Всего листов раздела 1: 1	Всего разделов: 2	Всего листов выписки: 2

12 марта 2019г.			
Кадастровый номер:	44:27:000000:15603		
Номер кадастрового квартала:	44:27:000000		
Дата присвоения кадастрового номера:	24.05.2016		
Ранее присвоенный государственный учетный номер:	Инвентарный номер IV-149; Условный номер 44:27/2:01.33559		
Адрес:	Костромская область, г Кострома, ул Борьбы-Терешковой, Козуева-Депутатская, тепловая сеть от к-7 по улице Борьбы в квартале 49		
Основная характеристика (для сооружения):	тип	значение	единица измерения
	протяженность	252	в метрах
Назначение:	Нежилое		
Наименование:	линейный объект		
Количество этажей, в том числе подземных этажей:	данных не имеет, в том числе подземных 0		
Год ввода в эксплуатацию по завершении строительства:	данные отсутствуют		
Год завершения строительства:	данные отсутствуют		
Кадастровая стоимость, руб.:	не определена		
Кадастровые номера иных объектов недвижимости, в пределах которых расположен объект недвижимости:	данные отсутствуют		
Кадастровые номера помещений, машино-мест, расположенных в здании или сооружении:	данные отсутствуют		
Виды разрешенного использования:	данные отсутствуют		
Статус записи об объекте недвижимости:	Сведения об объекте недвижимости имеют статус "актуальные, ранее учтенные"		
Особые отметки:	Право (ограничение права, обременение объекта недвижимости) зарегистрировано на объект недвижимости с назначением: тепловые сети . Сведения для заполнения разделов: 4 - Описание местоположения объекта недвижимости, отсутствуют.		
Получатель выписки:	Куликов Константин Борисович (представитель правообладателя), Правообладатель: УПРАВЛЕНИЕ ИМУЩЕСТВЕННЫХ И ЗЕМЕЛЬНЫХ ОТНОШЕНИЙ АДМИНИСТРАЦИИ ГОРОДА КОСТРОМЫ		

полное наименование должности	подпись	инициалы, фамилия

М.П.

Раздел 2

Выписка из Единого государственного реестра недвижимости об основных характеристиках и зарегистрированных правах на объект недвижимости

Сведения о зарегистрированных правах

Сооружение			
вид объекта недвижимости			
Лист №1 Раздел 2	Всего листов раздела 2: 1	Всего разделов: 2	Всего листов выписки: 2

12 марта 2019г.	
Кадастровый номер:	44:27:000000:15603

1	Правообладатель (правообладатели):	1.1	Муниципальное унитарное предприятие города Костромы "Городские сети", ИНН: 4401099890
2	Вид, номер и дата государственной регистрации права:	2.1	Хозяйственное ведение 44:27:000000:15603-44/012/2019-3 12.03.2019 13:14:23
3	Документы-основания	3.1	Постановление, № 1446, Выдан 07.08.2009 Акт о приеме-передаче здания (сооружения), № 2, Выдан 07.08.2009
4	Ограничение прав и обременение объекта недвижимости:	не зарегистрировано	
1	Правообладатель (правообладатели):	1.2	Муниципальное образование городской округ г.Кострома
2	Вид, номер и дата государственной регистрации права:	2.2	Собственность 44-01.27-36.2004-550 15.03.2004 00:00:00
3	Документы-основания	3.2	Постановление Главы администрации г.Костромы, № 534, Выдан 04.03.1994
4	Ограничение прав и обременение объекта недвижимости:	не зарегистрировано	
5	Сведения о наличии решения об изъятии объекта недвижимости для государственных и муниципальных нужд:	данные отсутствуют	
6	Сведения об осуществлении государственной регистрации сделки, права, ограничения права без необходимого в силу закона согласия третьего лица, органа:	данные отсутствуют	

полное наименование должности	подпись	инициалы, фамилия

М.П.

426

Управление Федеральной службы государственной регистрации, кадастра и картографии по Костромской области
полное наименование органа регистрации прав

Выписка из Единого государственного реестра недвижимости об основных характеристиках и зарегистрированных правах на объект недвижимости

Сведения об основных характеристиках объекта недвижимости

В Единый государственный реестр недвижимости внесены следующие сведения:

Раздел 1 Лист 1

Сооружение вид объекта недвижимости			
Лист №1 Раздел 1	Всего листов раздела 1: 1	Всего разделов: 2	Всего листов выписки: 2

1 марта 2019г.			
Кадастровый номер:	44:27:000000:1595		
Номер кадастрового квартала:	44:27:000000		
Дата присвоения кадастрового номера:	28.11.2011		
Ранее присвоенный государственный учетный номер:	Инвентарный номер 0538_01; Инвентарный номер 0538/01; Условный номер 44:27:00:00000:0538/01		
Адрес:	Костромская область, г Кострома, от котельной по ул Лесная №25 до дома №53 по ул Кооперации		
Основная характеристика (для сооружения):	тип	значение	единица измерения
	протяженность	870	в метрах
Назначение:	Теплопередача		
Наименование:	Тепловая трасса		
Количество этажей, в том числе подземных этажей:	-, в том числе подземных 0		
Год ввода в эксплуатацию по завершении строительства:	2002		
Год завершения строительства:	данные отсутствуют		
Кадастровая стоимость, руб.:	8943,5		
Кадастровые номера иных объектов недвижимости, в пределах которых расположен объект недвижимости:	данные отсутствуют		
Кадастровые номера помещений, машино-мест, расположенных в здании или сооружении:	данные отсутствуют		
Виды разрешенного использования:	данные отсутствуют		
Статус записи об объекте недвижимости:	Сведения об объекте недвижимости имеют статус "актуальные, ранее учтенные"		
Особые отметки:	Право (ограничение права, обременение объекта недвижимости) зарегистрировано на объект недвижимости с назначением: тепловая сеть, наименованием: линейный объект . Сведения для заполнения разделов: 4 - Описание местоположения объекта недвижимости, отсутствуют.		
Получатель выписки:	Куликов Константин Борисович (представитель правообладателя), Правообладатель: УПРАВЛЕНИЕ ИМУЩЕСТВЕННЫХ И ЗЕМЕЛЬНЫХ ОТНОШЕНИЙ АДМИНИСТРАЦИИ ГОРОДА КОСТРОМЫ		

полное наименование должности	подпись	инициалы, фамилия

М.П.

Раздел 2

Выписка из Единого государственного реестра недвижимости об основных характеристиках и зарегистрированных правах на объект недвижимости

Сведения о зарегистрированных правах

Сооружение вид объекта недвижимости			
Лист №1 Раздел 2	Всего листов раздела 2: 1	Всего разделов: 2	Всего листов выписки: 2

1 марта 2019г.			
Кадастровый номер:	44:27:000000:1595		

1	Правообладатель (правообладатели):	1.1	Муниципальное унитарное предприятие гор. Костромы "Городские сети", ИНН: 4401099890
2	Вид, номер и дата государственной регистрации права:	2.1	Хозяйственное ведение 44:27:000000:1595-44/012/2019-3 01.03.2019 15:24:25
3	Документы-основания	3.1	Постановление Администрации города Костромы , № 48, Выдан 18.01.2013 Акт о приеме-передаче здания (сооружения), № 10, Выдан 21.01.2013
4	Ограничение прав и обременение объекта недвижимости:	не зарегистрировано	
1	Правообладатель (правообладатели):	1.2	Муниципальное образование городской округ город Кострома
2	Вид, номер и дата государственной регистрации права:	2.2	Собственность 44:27:000000:1595-44/012/2019-2 19.02.2019 13:49:41
3	Документы-основания	3.2	Распоряжение Департамент имущественных и земельных отношений Костромской области, № 1686, Выдан 23.11.2012 Акт приема-передачи, Выдан 12.12.2012
4	Ограничение прав и обременение объекта недвижимости:	не зарегистрировано	
5	Сведения о наличии решения об изъятии объекта недвижимости для государственных и муниципальных нужд:	данные отсутствуют	
6	Сведения об осуществлении государственной регистрации сделки, права, ограничения права без необходимого в силу закона согласия третьего лица, органа:	данные отсутствуют	

полное наименование должности	подпись	инициалы, фамилия

М.П.

427

Управление Федеральной службы государственной регистрации, кадастра и картографии по Костромской области
полное наименование органа регистрации прав

Выписка из Единого государственного реестра недвижимости об основных характеристиках и зарегистрированных правах на объект недвижимости

Сведения об основных характеристиках объекта недвижимости

В Единый государственный реестр недвижимости внесены следующие сведения:

Раздел 1 Лист 1

Сооружение			
вид объекта недвижимости			
Лист №1 Раздел 1	Всего листов раздела 1: 1	Всего разделов: 2	Всего листов выписки: 2

17 мая 2019г.			
Кадастровый номер:	44:27:080601:87		
Номер кадастрового квартала:	44:27:080601		
Дата присвоения кадастрового номера:	28.11.2011		
Ранее присвоенный государственный учетный номер:	Инвентарный номер 2943_01; Инвентарный номер 2943/01; Условный номер 44-44-01/070/2009-796		
Адрес:	Костромская область, г Кострома, ул Магистральная, д 51		
Основная характеристика (для сооружения):	тип	значение	единица измерения
	протяженность	9	в метрах
Назначение:	Тепловые сети		
Наименование:	Тепловые сети		
Количество этажей, в том числе подземных этажей:	данные отсутствуют		
Год ввода в эксплуатацию по завершении строительства:	2008		
Год завершения строительства:	данные отсутствуют		
Кадастровая стоимость, руб.:	8943,5		
Кадастровые номера иных объектов недвижимости, в пределах которых расположен объект недвижимости:	данные отсутствуют		
Кадастровые номера помещений, машино-мест, расположенных в здании или сооружении:	данные отсутствуют		
Виды разрешенного использования:	данные отсутствуют		
Статус записи об объекте недвижимости:	Сведения об объекте недвижимости имеют статус "актуальные, ранее учтенные"		
Особые отметки:	Право (ограничение права, обременение объекта недвижимости) зарегистрировано на объект недвижимости с назначением: тепловая сеть; наименованием: Тепловые сети к жилому дому №51 по ул.Магистральной . Сведения для заполнения раздела: 4 - Описание местоположения объекта недвижимости, отсутствуют.		
Получатель выписки:	Белоброва Юлия Алексеевна (представитель правообладателя), Правообладатель: УПРАВЛЕНИЕ ИМУЩЕСТВЕННЫХ И ЗЕМЕЛЬНЫХ ОТНОШЕНИЙ АДМИНИСТРАЦИИ ГОРОДА КОСТРОМЫ		

полное наименование должности	подпись	инициалы, фамилия

М.П.

Раздел 2 Лист 2

Выписка из Единого государственного реестра недвижимости об основных характеристиках и зарегистрированных правах на объект недвижимости

Сведения о зарегистрированных правах

Сооружение			
вид объекта недвижимости			
Лист №1 Раздел 2	Всего листов раздела 2: 1	Всего разделов: 2	Всего листов выписки: 2

17 мая 2019г.			
Кадастровый номер:	44:27:080601:87		

1	Правообладатель (правообладатели):	1.1	Муниципальное образование городской округ город Кострома
2	Вид, номер и дата государственной регистрации права:	2.1	Собственность 44:27:080601:87-44/012/2019-3 17.05.2019 14:34:25
3	Документы-основания	3.1	Решение Димитровского районного суда гор. Костромы, Выдан 09.09.2011
4	Ограничение прав и обременение объекта недвижимости:	не зарегистрировано	
1	Правообладатель (правообладатели):	1.2	УПРАВЛЕНИЕ ИМУЩЕСТВЕННЫХ И ЗЕМЕЛЬНЫХ ОТНОШЕНИЙ АДМИНИСТРАЦИИ ГОРОДА КОСТРОМЫ
2	Вид, номер и дата государственной регистрации права:	2.2	Хозяйственное ведение 44:27:080601:87-44/012/2019-1 12.04.2019 16:38:42
4	Ограничение прав и обременение объекта недвижимости:	не зарегистрировано	
5	Сведения о наличии решения об изъятии объекта недвижимости для государственных и муниципальных нужд:	данные отсутствуют	
6	Сведения об осуществлении государственной регистрации сделки, права, ограничения права без необходимого в силу закона согласия третьего лица, органа:	данные отсутствуют	

полное наименование должности	подпись	инициалы, фамилия

М.П.

428

Управление Федеральной службы государственной регистрации, кадастра и картографии по Костромской области

полное наименование органа регистрации прав

Выписка из Единого государственного реестра недвижимости об основных характеристиках и зарегистрированных правах на объект недвижимости

Сведения об основных характеристиках объекта недвижимости

В Единый государственный реестр недвижимости внесены следующие сведения:

Раздел 1 Лист 1

Сооружение			
вид объекта недвижимости			
Лист №1 Раздел 1	Всего листов раздела 1: 1	Всего разделов: 2	Всего листов выписки: 2

18 апреля 2019г.	
Кадастровый номер:	44:27:000000:13310
Номер кадастрового квартала:	44:27:000000
Дата присвоения кадастрового номера:	15.12.2013
Ранее присвоенный государственный учетный номер:	Инвентарный номер 2919/01; Условный номер 44-44-01/070/2009-797
Адрес:	Костромская область, г.Кострома, мкр-н Давыдовский-3
Основная характеристика (для сооружения):	данные отсутствуют
Назначение:	Нежилое
Наименование:	Сооружение (теплотрасса к жилым домам №14 и 14а в микрорайоне Давыдовский-3)
Количество этажей, в том числе подземных этажей:	данные отсутствуют
Год ввода в эксплуатацию по завершении строительства:	данные отсутствуют
Год завершения строительства:	данные отсутствуют
Кадастровая стоимость, руб.:	8943.5
Кадастровые номера иных объектов недвижимости, в пределах которых расположен объект недвижимости:	данные отсутствуют
Кадастровые номера помещений, машино-мест, расположенных в здании или сооружении:	данные отсутствуют
Виды разрешенного использования:	данные отсутствуют
Статус записи об объекте недвижимости:	Сведения об объекте недвижимости имеют статус "актуальные, ранее учтенные"
Особые отметки:	Право (ограничение права, обременение объекта недвижимости) зарегистрировано на объект недвижимости с назначением: тепловая сеть . Сведения для заполнения разделов: 4 - Описание местоположения объекта недвижимости, отсутствуют.
Получатель выписки:	Куликов Константин Борисович (представитель правообладателя), Правообладатель: УПРАВЛЕНИЕ ИМУЩЕСТВЕННЫХ И ЗЕМЕЛЬНЫХ ОТНОШЕНИЙ АДМИНИСТРАЦИИ ГОРОДА КОСТРОМЫ

полное наименование должности	подпись	инициалы, фамилия

М.П.

Раздел 2 Лист 2

Выписка из Единого государственного реестра недвижимости об основных характеристиках и зарегистрированных правах на объект недвижимости

Сведения о зарегистрированных правах

Сооружение			
вид объекта недвижимости			
Лист №1 Раздел 2	Всего листов раздела 2: 1	Всего разделов: 2	Всего листов выписки: 2

18 апреля 2019г.	
Кадастровый номер:	44:27:000000:13310

1	Правообладатель (правообладатели):	1.1	Муниципальное унитарное предприятие города Костромы "Городские сети", ИНН: 4401099890
2	Вид, номер и дата государственной регистрации права:	2.1	Хозяйственное ведение 44:27:000000:13310-44/012/2019-2 18.04.2019 16:28:00
3	Документы-основания	3.1	Постановление Администрации города Костромы, № 3014, Выдан 30.12.2011 Акт о приеме-передаче здания(сооружения), № 00000003, Выдан 17.01.2012
4	Ограничение прав и обременение объекта недвижимости:	не зарегистрировано	
1	Правообладатель (правообладатели):	1.2	Муниципальное образование городской округ город Кострома
2	Вид, номер и дата государственной регистрации права:	2.2	Собственность 44:27:000000:13310-44/012/2019-1 02.04.2019 14:57:01
3	Документы-основания	3.2	Решение Свердловского районного суда г. Костромы, Выдан 27.05.2011
4	Ограничение прав и обременение объекта недвижимости:	не зарегистрировано	
5	Сведения о наличии решения об изъятии объекта недвижимости для государственных и муниципальных нужд:	данные отсутствуют	
6	Сведения об осуществлении государственной регистрации сделки, права, ограничения права без необходимого в силу закона согласия третьего лица, органа:	данные отсутствуют	

полное наименование должности	подпись	инициалы, фамилия

М.П.

429

Управление Федеральной службы государственной регистрации, кадастра и картографии по Костромской области

полное наименование органа регистрации прав

Выписка из Единого государственного реестра недвижимости об основных характеристиках и зарегистрированных правах на объект недвижимости

Сведения об основных характеристиках объекта недвижимости

В Единый государственный реестр недвижимости внесены следующие сведения:

Раздел 1 Лист 1

Сооружение			
вид объекта недвижимости			
Лист №1 Раздел 1	Всего листов раздела 1: 1	Всего разделов: 2	Всего листов выписки: 2

8 апреля 2019г.	
Кадастровый номер:	44:27:000000:13309
Номер кадастрового квартала:	44:27:000000
Дата присвоения кадастрового номера:	15.12.2013
Ранее присвоенный государственный учетный номер:	Инвентарный номер 14840; Условный номер 44-44-01/004/2010-022
Адрес:	Костромская область, г.Кострома, мкр-н Давыдовский-3
Основная характеристика (для сооружения):	данные отсутствуют
Назначение:	Нежилое
Наименование:	Теплотрасса к жилому дому №16а в микрорайоне Давыдовский-3
Количество этажей, в том числе подземных этажей:	данные отсутствуют
Год ввода в эксплуатацию по завершении строительства:	данные отсутствуют
Год завершения строительства:	данные отсутствуют
Кадастровая стоимость, руб.:	8943.5
Кадастровые номера иных объектов недвижимости, в пределах которых расположен объект недвижимости:	44:27:070303:22
Кадастровые номера помещений, машино-мест, расположенных в здании или сооружении:	данные отсутствуют
Виды разрешенного использования:	данные отсутствуют
Статус записи об объекте недвижимости:	Сведения об объекте недвижимости имеют статус "актуальные, ранее учтенные"
Особые отметки:	Сведения для заполнения разделов: 4 - Описание местоположения объекта недвижимости, отсутствуют.
Получатель выписки:	Куликов Константин Борисович (представитель правообладателя), Правообладатель: УПРАВЛЕНИЕ ИМУЩЕСТВЕННЫХ И ЗЕМЕЛЬНЫХ ОТНОШЕНИЙ АДМИНИСТРАЦИИ ГОРОДА КОСТРОМЫ

полное наименование должности	подпись	инициалы, фамилия

М.П.

Раздел 2 Лист 2

Выписка из Единого государственного реестра недвижимости об основных характеристиках и зарегистрированных правах на объект недвижимости

Сведения о зарегистрированных правах

Сооружение			
вид объекта недвижимости			
Лист №1 Раздел 2	Всего листов раздела 2: 1	Всего разделов: 2	Всего листов выписки: 2

8 апреля 2019г.	
Кадастровый номер:	44:27:000000:13309

1	Правообладатель (правообладатели):	1.1	Муниципальное унитарное предприятие города Костромы "Городские сети", ИНН: 4401099890
2	Вид, номер и дата государственной регистрации права:	2.1	Хозяйственное ведение 44:27:000000:13309-44/012/2019-3 08.04.2019 18:17:17
3	Документы-основания	3.1	Постановление Администрации города Костромы, № 3014, Выдан 30.12.2011 Администрация города Костромы Акт о приеме-передаче здания(сооружения), Выдан 27.08.2012
4	Ограничение прав и обременение объекта недвижимости:	не зарегистрировано	
1	Правообладатель (правообладатели):	1.2	Муниципальное образование городской округ г. Кострома
2	Вид, номер и дата государственной регистрации права:	2.2	Собственность 44:27:000000:13309-44/012/2019-2 22.03.2019 16:14:53
3	Документы-основания	3.2	Решение Свердловского районного суда г.Костромы, Выдан 25.07.2011 Свердловский районный суд г. Костромы
4	Ограничение прав и обременение объекта недвижимости:	не зарегистрировано	
5	Сведения о наличии решения об изъятии объекта недвижимости для государственных и муниципальных нужд:	данные отсутствуют	
6	Сведения об осуществлении государственной регистрации сделки, права, ограничения права без необходимого в силу закона согласия третьего лица, органа:	данные отсутствуют	

полное наименование должности	подпись	инициалы, фамилия

М.П.

930

АДМИНИСТРАЦИЯ ГОРОДА КОСТРОМЫ

УПРАВЛЕНИЕ ИМУЩЕСТВЕННЫХ И ЗЕМЕЛЬНЫХ ОТНОШЕНИЙ

22.03.2019 № 19

ВЫПИСКА
из реестра муниципального имущества города Костромы

Настоящая выписка содержит сведения о движимом имуществе (тепловые сети) согласно приложению
Назначение объекта: -
Адрес (местоположение) объекта: город Кострома
Основная характеристика объекта: -

Правообладатель	Вид права	Основания внесения в реестр
Муниципальное образование городской округ город Кострома	Собственность	Документы согласно приложению
Муниципальное унитарное предприятие города Костромы «Городские сети»	Хозяйственное ведение	Документы согласно приложению

Иные сведения об объекте: _____

Исполняющий обязанности
заместителя начальника Управления _____ Р. В. Филаткин

431

А. Н. Калашникова
О. И. Маслюткина
Ю. А. Белоброва

Приложение №1
к выписке из реестра муниципального
имущества города Костромы
от «22» 03 2019 года № 19

Перечень имущества

№ п/п	Наименование и характеристики объекта	Протяженность, метров		Документы - основания включения в реестр муниципального имущества города Костромы	Документы о передаче объекта в хозяйственное ведение МУП г. Костромы «Городские сети»
1	Наружная тепловая сеть от К-36 до здания (Гимназия № 28) ул. Советская, д. 111	22		Решение Малого совета Костромского областного совета народных депутатов от 25.12.1992 № 303, приказ Комитета по управлению имуществом Администрации города Костромы от 29.04.1993 № 85.	Постановление Администрации города Костромы от 23.04.2012 № 833, акт приема передачи от 03.07.2013 № ЯЯ000028.
2	Наружная тепловая сеть от ТК32а до здания гимназии № 28 ул.Советская,115 50м	50		Решение Малого совета Костромского областного совета народных депутатов от 25.12.1992 № 303, приказ Комитета по управлению имуществом Администрации города Костромы от 29.04.1993 № 85.	Постановление Администрации города Костромы от 23.04.2012 № 833, акт от 23.04.12 № 001
3	Тепловая сеть от СК-3 до здания, д/с № 39, ул. Никитская, д.106б	115		Постановление Администрации города Костромы от 06.06.2006 № 1552, приказ Комитета по управлению имуществом Администрации города Костромы от 01.02.2007 № 48, распоряжение Федерального агентства по управлению федеральным имуществом от 20.04.2006 № 870-р, акт приема-передачи от 28.04.2006 № 47/1	Постановление Администрации города Костромы от 17.06.2013 № 1311, акт приема передачи от 03.07.2013 № БК000002.
4	Тепловая наружная сеть от СК-4а до здания (Лицей № 34) ул. Никитская, 130	19,5		Решение Малого совета Костромского областного совета народных депутатов от 25.12.1992 № 303, приказ Комитета по управлению имуществом Администрации города Костромы от 29.04.1993 № 85.	Постановление Администрации города Костромы от 17.06.2013 № 1319, акт приема передачи от 03.07.2013 № ВМ000004.
5	Тепловая сеть от СК-6до здания школы и от СК-6а до гаража ул. Никитская, 106а, Лицей № 34; прот.тр. 194,5м.	194,5		Решение Малого совета Костромского областного совета народных депутатов от 25.12.1992 № 303, приказ Комитета по управлению имуществом Администрации города Костромы от 29.04.1993 № 85.	Постановление Администрации города Костромы от 17.06.2013 № 1319, акт приема передачи от 03.07.2013.
6	Тепловая сеть от СК-14 до здания д/с № 21, ул. Никитская, 122	26		Постановление Администрации города Костромы от 14.12.1993 № 2873	Постановление Администрации города Костромы от 23.04.2012 № 832, акт приема передачи от 23.04.2012№ СД000003
7	Наружная тепловая сеть от СК-4 до здания д/с № 51, м/р-н Юбилейный, 5а;	44		Решение Малого совета Костромского областного совета народных депутатов от 23.07.1993 № 214, приказ Комитета по управлению имуществом Администрации города Костромы от 23.07.1993 № 164.	Постановление Администрации города Костромы от 23.04.2012 № 839, акт приема передачи от 23.04.2012 № АР000001
8	Наружная тепловая сеть диам. 2Д=40, (от здания до прачечной д/с № 59), м/р-н Давыдовский-1, д.20	45,5		Постановление Главы Администрации Костромской области от 29.06.1994 № 420, приказ Комитета по управлению имуществом Администрации города Костромы от 05.08.1994 № 345.	Постановление Администрации города Костромы от 17.06.2013 № 1309, акт приема передачи от 03.07.2013 № АФ000002.
9	Тепловая наружная сеть ГВС диам.2Д=40мм, протяж.=45,5м (от здания до прачечной ж/с №59), м/р-н Давыдовский-1, д. 20	45,5		Постановление Главы Администрации Костромской области от 29.06.1994 № 420, приказ Комитета по управлению имуществом Администрации города Костромы от 05.08.1994 № 345.	Постановление Администрации города Костромы от 17.06.2013 № 1309, акт приема передачи от 03.07.2013 № АФ000003.
10	Наружная тепловая сеть от здания до прачечной (д/с № 55), м-н Давыдовский 1, д. 22а;	70		Постановление Главы Администрации Костромской области от 29.06.1994 № 420, приказ Комитета по управлению имуществом Администрации города Костромы от 05.08.1994 № 345.	Постановление Администрации города Костромы от 17.06.2013 № 1317, акт приема передачи от 03.07.2013 № АТ000003.
11	Наружная тепловая сеть от здания до прачечной, ГВС, (д/с № 55), м-н Давыдовский-1, д. 22а;	70		Постановление Главы Администрации Костромской области от 29.06.1994 № 420, приказ Комитета по управлению имуществом Администрации города Костромы от 05.08.1994 № 345.	Постановление Администрации города Костромы от 17.06.2013 № 1317, акт приема передачи от 03.07.2013 №АТ000002.

12	Тепловая сеть от ТК-36 до здания д/с № 11, ул. Осыпная, 15а;	136		Постановление Администрации города Костромы от 06.12.1993 № 532, приказ Комитета по управлению имуществом Администрации города Костромы от 21.12.1993 № 334.	Постановление Администрации города Костромы от 23.04.2012 № 831, акт приема передачи от 23.04.2012 № АВ000001.
13	Тепловая сеть от ТК-24 до здания (д/с № 79) Березовый проезд, 6а;	80,7		Решение Малого совета Костромского областного совета народных депутатов от 25.12.1992 № 303 , приказ Комитета по управлению имуществом Администрации города Костромы от 29.04.1993 № 85.	Постановление Администрации города Костромы от 17.06.2013 № 1312, акт приема передачи от 03.07.2013 №ЦЦ000001.
14	Наружная тепловая сеть от ТК-7 до здания, Гимназия № 28, ул. Привокзальная, 9а;	20		Решение Малого совета Костромского областного совета народных депутатов от 25.12.1992 № 303 , приказ Комитета по управлению имуществом Администрации города Костромы от 29.04.1993 № 85.	Постановление Администрации города Костромы от 17.06.2013 № 1310, акт приема передачи от 03.07.2013 №ЯЯ00027.
15	Наружная тепловая сеть от ТК-7а до здания, д/с № 65, ул. Привокзальная, д 7;	19,5		Решение Малого совета Костромского областного совета народных депутатов от 25.12.1992 № 303 , приказ Комитета по управлению имуществом Администрации города Костромы от 29.04.1993 № 85.	Постановление Администрации города Костромы от 17.06.2013 № 1313, акт приема передачи от 03.07.2013 №АЧ000001.
16	Наружная тепловая сеть от СК-1 до здания школы № 18, ул. Боевая,64;	25		Решение Малого совета Костромского областного совета народных депутатов от 25.12.1992 № 303 , приказ Комитета по управлению имуществом Администрации города Костромы от 29.04.1993 № 85.	Постановление Администрации города Костромы от 23.04.2012 № 838, акт приема передачи от 23.04.2012 № СД000001.
17	Тепловая сеть и сеть ГВС на территории ДС № 43, ул. Новый Быт, 4а (литер 1)	65		Договор купли-продажи от 30.09.1998, приказ Комитета по управлению имуществом Администрации города Костромы от 02.12.1998 № 2008.	Постановление Администрации города Костромы от 29.01.2010 № 144, 21.04.2010 № 4.
18	Тепловая сеть, наружная от врезки в подвале до стены здания по ул. Свердлова, 83, "Детский морской центр", ул. И.Сусанина, 31А;	17		Решение Малого совета Костромского областного совета народных депутатов от 25.12.1992 № 303, приказ Комитета по управлению имуществом Администрации города Костромы от 29.04.1993 № 85.	Постановление Администрации города Костромы от 23.04.2012 № 841, акт приема передачи от 23.04.2012 № ДФ000001.
19	Тепловая сеть от ТК-7 до здания д/с, Давыдовский-2,65-а, д/с № 71;	76,5		Постановление Администрации города Костромы от 06.12.1993 № 532, приказ Комитета по управлению имуществом Администрации города Костромы от 21.12.1993 № 334.	Постановление Администрации города Костромы от 23.04.2012 № 827, акт приема передачи от 23.04.2012 № АЮ000001
20	Наружная тепловая сеть от ТК-8 (до здания "Центр развития ребенка-д/с № 75") в наземном исполнении, м-н Давыдовский-2, 63а;	20		Договор купли-продажи от 01.09.1998, № 1112, приказ Комитета по управлению имуществом Администрации города Костромы от 06.10.1998 № 1112.	Постановление Администрации города Костромы от 23.04.2012 № 842, акт приема передачи от 23.04.2012 № БА000004.
21	Тепловая сеть подземной прокладки от СК-4до здания д/с № 69, ул. Профсоюзная, 22;	48		Решение Малого совета Костромского областного совета народных депутатов от 23.07.1993 № 214, приказ Комитета по управлению имуществом Администрации города Костромы от 23.07.1993 № 164.	Постановление Администрации города Костромы от 23.04.2012 № 826, акт приема передачи от 23.04.2012 № АЭ000001.
22	Тепловая сеть от здания детского сада № 69 до хозблока надземной прокладки, ул. Профсоюзная, 22;	25		Решение Малого совета Костромского областного совета народных депутатов от 23.07.1993 № 214, приказ Комитета по управлению имуществом Администрации города Костромы от 23.07.1993 № 164.	Постановление Администрации города Костромы от 23.04.2012 № 826, акт приема передачи от 23.04.2012 № АЭ000002.
23	Наружная тепловая сеть от ТК-8 (до здания "Центр развития ребенка-д/с № 75") в подземном исполнении, м-н Давыдовский-2, 63а;	20		Договор купли-продажи от 01.09.1998, № 1112, приказ Комитета по управлению имуществом Администрации города Костромы от 06.10.1998 № 1112.	Постановление Администрации города Костромы от 23.04.2012 № 842, акт приема передачи от 23.04.2012 № БА000005.
24	Тепловая сеть от здания до хозблока,ГВС, д/с № 84, ул. Линейная , д.5; прот.тр. 38м.	38		Договор купли-продажи от 30.09.1998, приказ Комитета по управлению имуществом Администрации города Костромы от 02.12.1998 № 2008.	Постановление Администрации города Костромы от 17.06.2013 № 1315, акт приема передачи от 03.07.2013 №ДМ000002.
25	Тепловая сеть от задвижек до здания детского сада №84 ул.Линейная,5	38		Договор купли-продажи от 30.09.1998, приказ Комитета по управлению имуществом Администрации города Костромы от 02.12.1998 № 2008.	Постановление Администрации города Костромы от 23.04.2012 № 843,акт приема передачи от 23.04.2012 №ДМ000001.
26	Тепловая сеть (от СК-7 до здания школы № 24), ул. Профсоюзная, 20;	30		Решение Малого совета Костромского областного совета народных депутатов от 25.12.1992 № 303, приказ Комитета по управлению имуществом Администрации города Костромы от 29.04.1993 № 85.	Постановление Администрации города Костромы от 23.04.2012 № 834, акт приема передачи от 23.04.2012 № ВЗ000004.
27	Тепловая сеть подземной прокладки от ТК-7 до здания школы (Лицей № 17), Давыдовский-2, 21;	12		Решение Малого совета Костромского областного совета народных депутатов от 25.12.1992 № 303, приказ Комитета по управлению имуществом Администрации города Костромы от 29.04.1993 № 85.	Постановление Администрации города Костромы от 23.04.2012 № 836, акт приема передачи от 23.04.2012 № ВЕ0000013.

28	Тепловая сеть подземной прокладки от ТК до здания д/сада № 77, м/р-н Давыдовский-2,43; лит. 8Л	7,5		Постановление Администрации города Костромы от 29.06.1994 № 420, приказ Комитета по управлению имуществом Администрации города Костромы от 05.08.1994 № 345.	Постановление Администрации города Костромы от 12.11.2010 № 2312, акт приема передачи от 03.07.20102.02.2011 № 1.
29	Тепловая сеть от ТК-3 до здания д/с № 61, ул. Волжская, 8;	211,4		Решение Малого совета Костромского областного совета народных депутатов от 23.07.1993 № 214, приказ Комитета по управлению имуществом Администрации города Костромы от 23.07.1993 № 164.	Постановление Администрации города Костромы от 23.04.2012 № 830, акт приема передачи от 23.04.2012 № АХ000001.
30	Тепловая сеть Рабочий пр, 73 (от СК до здания "Центр детского творчества");	28		Приказ комитета ЖКХ, энергетики, связи от 31.10.1994 «О передаче основных фондов»	Постановление Администрации города Костромы от 23.04.2012 № 829, акт приема передачи от 23.04.2012 № ИС000004.
31	Наружная тепловая сеть , д/с № 66, ул. Ленина, 78а;	37		Решение Малого совета Костромского областного совета народных депутатов от 25.12.1992 № 303, приказ Комитета по управлению имуществом Администрации города Костромы от 29.04.1993 № 85.	Постановление Администрации города Костромы от 23.04.2012 № 825, акт приема передачи от 23.04.2012 № ВА000001.
32	Тепловая сеть от ТК-8 до здания, д/с № 82, ул. Привокзальная, д. 9;	9,5		Постановление Администрации города Костромы от 06.12.1993 № 532, приказ Комитета по управлению имуществом Администрации города Костромы от 21.12.1993 № 334.	Постановление Администрации города Костромы от 17.06.2013, акт приема передачи от 03.07.2013 № БВ000001.
33	Тепловая сеть от К-17 до жилого дома № 27 в м/р-не Паново, в т.ч.: -участок от камеры К-17 до камеры ТК-1; -участок от камеры ТК-1 до жилого дома № 27	44,65		Постановление Администрации г.Костромы от 05.09.2005 № 2619, приказ КпоУГЗиМИ Администрации г. Костромы от 03.10.2005 № 481, договор передачи имущества от 09.09.2005, акт приема передачи объекта основных средств от 07.09.2005	Постановление Администрации г.Костромы от 07.08.2009 № 1446, акт приема передачи объекта основных средств от 07.08.2009.
34	Тепловая сеть от ЦТП - Индустриальная,32 ГВС	26		Постановление Администрации г.Костромы от 14.09.2004 № 2741, приказ КпоУГЗиМИ Администрации г. Костромы от 24.08.2005 № 438, договор передачи имущества от 29.07.2005, акт приема передачи объекта основных средств от 29.07.2005	Постановление Администрации г.Костромы от 07.08.2009 № 1446, акт приема передачи объекта основных средств от 07.08.2009
35	Тепловая сеть от ТК-10 к ж/дому № 23 по ул. Центральной	44,5		Постановление Администрации г.Костромы от 10.06.2005 № 1727, приказ КпоУГЗиМИ Администрации г. Костромы от 05.07.2005 № 367, договор передачи имущества от 20.06.2005, акт приема передачи объекта основных средств от 05.07.2005	Постановление Администрации г.Костромы от 07.08.2009 № 1446, акт приема передачи объекта основных средств от 07.08.2009
36	Тепловая сеть от СТК до жилого дома № 6, ул. Профсоюзная, (Литера 4П)	134,27		Договор передачи инженерных коммуникаций от 17.11.2011 № 47-д, акт приема-передачи от 17.11.2011, распоряжение УТПГЗГА и МИ Администрации города Костромы от 28.11.2011 № 536-р.	Постановление Администрации города Костромы от 27.01.2012 № 121, акт приема-передачи от 31.01.2012.
37	Тепловая сеть от т.А до спортзала по ул. Пятницкой, 2/18.	54,5		Решение Свердловского районного суда города Костромы от 28.07.2010 № 2-2403/10, распоряжение УТПГЗГА и МИ Администрации города Костромы от 19.10.2011 № 504-р.	Постановление Администрации города Костромы от 15.11.2011 № 2631, акт приема-передачи от 16.01.2012 года.
38	Тепловая сеть подземной прокладки, предназначенная для подачи теплоносителя на отопление здания, выполненная из стальных труб диаметром 2Д76 мм (двухтрубное исполнение), имеющая местоположение: г. Кострома, ул. Пятницкая, д.39/1, от СК-8 до административного здания.	12		Решение Свердловского районного суда города Костромы от 14.10.2016 № 2-4506/2016,распоряжение Управления имущественных и земельных отношений Администрации города Костромы от 15.03.2017 № 352-р.	Постановление Администрации города Костромы от 18.07.2017 № 2036, акт приема-передачи от 02.10.2017 № 71.
39	Тепловая сеть от СК-9 через Ск-10 до дома № 32 по ул. Спасокукоцкого	29		Решение Свердловского районного суда города Костромы от 28.07.2010 № 2-2158/10, распоряжение УТПГЗГА и МИ Администрации города Костромы от 19.10.2011 № 504-р.	Постановление Администрации города Костромы от 15.11.2011 № 2631, акт приема-передачи от 16.01.2012.
40	Тепловая сеть от СК-1 до дома № 14б по ул. Ерохова(аптека)	4,5		Решение Свердловского районного суда города Костромы от 24.03.2010 № 2-1017/10, распоряжение УТПГЗГА и МИ Администрации города Костромы от 26.04.2010 № 275-р.	Постановление Администрации города Костромы от 14.05.2010 № 916, акт приема-передачи от 08.10.2010 № 1.
41	Участок тепловой сети от СК-12А до дома № 4 по пер.Зеленому;	14		Решение Свердловского районного суда города Костромы от 09.07.2010 № 2-2203/10, распоряжение УТПГЗГА и МИ Администрации города Костромы от 07.06.2011 № 338-р.	Постановление Администрации города Костромы от 01.07.2011 № 1565, акт приема-передачи от 12.09.2011 № 1.

42	Участок тепловой сети кв. 132, СК-5-проспект Мира, 53а;	16		Решение Свердловского районного суда города Костромы от 29.12.2011 № 2-455/2011, распоряжение УМИиА от 24.02.2012 № 33-р.	Постановление Администрации города Костромы от 23.03.2012 № 564, акт приема-передачи от 19.04.2012.
43	Участок тепловой сети от тепловой камеры ТК-16-8 до многоквартирного дома 14/20 по Березовому проезд	68,8		Решение Свердловского районного суда города Костромы от 20.06.2012 № 2-2728/12, распоряжение Управления имущественных и земельных отношений Администрации города Костромы от 21.10.2013 № 935-р.	Постановление Администрации города Костромы от 02.12.2013 № 2778, акт приема-передачи от 03.07.2013 №1.
44	Тепловая сеть по подвалу собора по ул. Симановского, 26;	10		Решение Свердловского районного суда города Костромы от 18.06.2010 № 2-1990/10, распоряжение УТПГЗГА и МИ Администрации города Костромы от 08.11.2010 № 891-р.	Постановление Администрации города Костромы от 21.03.2011 № 468, акт приема-передачи от 12.04.2011 № 14.
45	Участок тепловой сети от ТК-1а до дома № 17 по ул. Привокзальной;	127,5		Решение Свердловского районного суда города Костромы от 05.04.12 № 2-1693/2012, распоряжение Управления муниципального имущества и архитектуры Администрации города Костромы от 21.05.13 г. № 399-р	Постановление Администрации города Костромы от 20.08.2014 № 2254, акт приема-передачи от 31.03.2015 № 271.
46	Тепловая сеть с сетью ГВС , транзит по подвалу гостиницы, пр.Мира, 159а;	34		Решение Свердловского районного суда города Костромы от 28.07.2010 № 2-2407/10, распоряжение УМИиА от 19.10.2011 № 504-р.	Постановление Администрации города Костромы от 15.11.2011 № 2631, акт приема-передачи от 16.01.2012.
47	Участок тепловой сети квартал 19 СК6-пер. Сенной, 21;	35		Решение Свердловского районного суда города Костромы от 07.08.12 № 2-3262/2012, распоряжение Управления муниципального имущества и архитектуры Администрации города Костромы от 21.05.2013 г. № 399-р .	Постановление Администрации города Костромы от 20.08.2014 № 2254, акт приема-передачи от 31.03.2015 № 246.
48	Наружные сети теплофикации ул. Суслова, 16А;	114,7		Муниципальный контракт от 25.02.2013 № 6-КВ, акт выполненных работ от 24.07.2014 № 1.	Постановление Администрации города Костромы от 24.09.2014 № 2543, акт приема-передачи от 19.06.2015 № 164.
49	Участок тепловой сети кв.111 СК11а-база ул. Шагова, 63;	7		Решение Свердловского районного суда города Костромы от 29.12.2011 № 2-4952/2011, , распоряжение Управления муниципального имущества и архитектуры Администрации города Костромы от 24.02.2012 № 33-р.	Постановление Администрации города Костромы от 23.03.2012 № 564, акт приема-передачи от 19.04.2012.
50	Тепловая сеть от здания аптеки ул. Свердлова, 83 до насосной станции ул. Сверлова, 83а	23		Решение Свердловского районного суда города Костромы от 22.08.2016 № 2-3958/2016, распоряжение Управления имущественных и земельных отношений администрации города Костромы от 16.01.2017 № 22-р.	Постановление Администрации города Костромы от 12.04.2017 № 897, акт приема-передачи от 18.05.2017 № 34.
51	Наружные сети теплоснабжения от УТ-1 до жилого дома по ул. Индустриальная, 24	231		Распоряжение ТУ Росимущества по Костромской области от 20.10.2009 № 474, распоряжение УТПГЗГА и МИ Администрации города Костромы от 28.10.2009 № 843-р, акт 22.10.2009.	Постановление Администрации города Костромы от 02.12.2009 № 2196, акт приема-передачи от 10.12.2009 № 2.
52	Т/с от тепловой камеры ТК-5 в районе ул. Профсоюзная, 30 до здания насосной станции ул. Профсоюзная, 30б.	32		Решение Свердловского районного суда города Костромы от 12.10.2016 № 2-4329/2016 от 12.10.2016, распоряжение Управления имущественных и земельных отношений Администрации города Костромы от 16.01.2017 № 22-р.	Постановление Администрации города Костромы от 12.04.2017 № 897, акт приема-передачи от 18.05.2017 № 34.
53	Тепловая сеть, надземной прокладки предназначенная для подачи теплоносителя на отопление здания, выполненная из стальных труб диаметром 2Д76мм (двухтрубное исполнение), имеющая местоположение: г. Кострома, ул. Сенная, д.17, от СК-7 до административного здания	40		Решение Свердловского районного суда города Костромы от 24.10.2016 № 2-4533/2016, распоряжение Управления имущественных и земельных отношений Администрации города Костромы от 12.04.2017 № 654-р.	Постановление Администрации города Костромы от 18.07.2017 № 2036, акт приема-передачи от 02.10.2017 № 71.
54	Сеть теплоснабжения подземной прокладки от ТК-1 до дома № 20а м/р-н Давыдовский-3;	5,72		Договор от 10.11.2011 № 44-д, решение Думы города Костромы от 16.06.2011 № 126, распоряжение УТПГЗГА и МИ Администрации города Костромы от 23.11.2011 № 531-р,	Постановление Администрации города Костромы от 27.01.2012 № 121, акт приема-передачи от 31.01.2012.
55	Тепловая сеть по ул. Северной Правды, от дома 29 до дома 29а (насосная станция)	38		Решение Свердловского районного суда города Костромы от 09.09.2016 № 2-3958/2016, распоряжение Управления имущественных и земельных отношений Администрации города Костромы от 12.04.2017 № 654-р.	Постановление Администрации города Костромы от 18.07.2017 № 2036, акт приема-передачи от 02.10.2017 № 71.

56	Тепловая сеть,состоящая из стальных труб диаметром 2Д76мм, способ прокладки - в непроходных каналах, тепловая изоляция - полиуретановая скорлупа, имеющая местоположение: Костромская область, город Кострома, от существующей тепловой камеры ТК, расположенной в районе дома 25 по улице Совхозной, до дома 92б по улице Ленина.	16,3		Решение Думы города Костромы от 21.12.2017 № 224, договор передачи инженерных коммуникаций от	Постановление Администрации города Костромы от 21.09.2018 №2118, акт приема-передачи от 15.10.2018 № 56.
57	Участок тепловой сети квартал 50, ул. Полянская, 5 (транзит);	33		Решение Свердловского районного суда города Костромы от 05.04.2012 № 2-1696/2012, распоряжение Управления муниципального имущества и архитектуры Администрации города Костромы от 21.05.2013 г.№ 399-р .	Постановление Администрации города Костромы от 20.08.2014 № 2254, акт приема-передачи от 31.03.2015 № 287.
58	Участок тепловой сети, кв. 50, ул. Козуева, 84 (транзит);	15		Решение Свердловского районного суда города Костромы от 29.12.2011 № 2-4951/2011, распоряжение Управления муниципального имущества и архитектуры Администрации города Костромы от 24.02.2012 № 33-р.	Постановление Администрации города Костромы от 23.03.2012 № 564, акт приема-передачи от 19.04.2012.
59	Теплотрасса от ТК-28 до здания Давыдовский-3, №12а, (подземной прокладки в непроходных каналах)	46,96		10.12.2007 № 267, разрешение на ввод объекта в эксплуатацию от 01.10.2010 № RU44328000-78, распоряжение УТПГЗГА и МИ Администрации города Костромы от 10.11.2010 № 902-р.	Постановление Администрации города Костромы от 08.10.2010 № 1986, акт приема-передачи от 08.10.2010 № 1.
60	Наружная тепловая сеть от СК-4 до здания, ул. Северной правды, 34;	15		Решение Малого совета Костромского областного совета народных депутатов от 16.07.1992 № 120, приказ Комитета по управлению имуществом Администрации города Костромы от 29.04.1993 № 85.	Постановление Администрации города Костромы от23.04.2012 № 835, акт приема-передачи от 05.05.2012 № 65.
61	Участок тепловой сети город Кострома, от ТК-8 до магазина ул. Солоница, 3а	35,2			
62	Участок тепловой сети город Кострома, от жилого дома по ул. Самоковской, 2 до ТК-54	18			
63	Участок тепловой сети город Кострома, от СК-10 до жилого дома по ул. Терешковой, 6	7			
64	Участок тепловой сети город Кострома, транзит по дому ул. Новый Быт, 11	12			
65	Участок тепловой сети город Кострома, ввод в жилой дом по ул. 2-я Волжская, 15	50			
66	город Кострома, от СК-3 до мебе-льного цеха по ул. Кузнецкой, 18	110			
67	Участок тепловой сети город Кострома, от т.4-ТК-3 - дома № 27 по ул. Никитская: -трубопровод отопления -трубопровод горячего водоснабжения	142			
68	Участок тепловой сети ул. Галичская, 7 ТК-6-1-жилой дом № 45 ул. Галичская-жилые дома №№ 61, 63 ул. Калиновская; прот.тр. 638 п.м.	635,8			
69	Участок тепловой сети город Кострома, кв. 188 от ТК-1А до д.№ 37 через №39а	203			
70	город Кострома, кв. 380, СК-20 - СК-21 (ул. Пушкина, 43)	110			
71	Участок тепловой сетигород Кострома, транзит по жилому дому № 1а по ул. 2-я Центральная	78			
72	Участок тепловой сети город Кострома, транзит по ж.д. № 2 по ул. Самоковской	48			
73	Участок тепловой сети город Кострома, кв. 463 ж/д 7 - ВНС (м/р-н 2-й Давыдовский, 7)	30,2			
74	Участок тепловой сети город Кострома, ул. Молочная гора, 6 по подвалу жилого дома (транзит)	25			

75	Участок тепловой сети город Кострома, т. А - ЦТП ул. Молочная гора, 4	30		
76	Участок тепловой сети город Кострома, от 6 ТК - 1Б до ТК-1 в районе дома № 32 по ул. Индустриальной	19,2		
77	Участок тепловой сети город Кострома, от СК-2 до т.1, от т.1 до гаража по ул. Терешковой. 80а и СК-2а, от СК-2а до дома № 80а по ул. Терешковой	220,36		
78	Участок тепловой сети город Кострома, от ТК-1до здания теплового пункта в районе дома № 32 по ул. Индустриальной	112,6		
79	Участок тепловой сети город Кострома, ул. Привокзальная, от ТК-8 до жилого дома №16а	6		
80	Участок тепловой сети от ТК3 до дома № 19б по ул.Мясницкая,28.5 м	28,5		
81	Участок тепловой сети город Кострома, от ТК-7 до здания по ул. Центральная, 17	8		
82	Участок тепловой сети город Кострома, от СК-6 до дома № 47а по ул. Спасокукоцкого	10		
83	город Кострома, транзит по жилому дому № 19 по Рабочему проспекту	28		
84	Участок тепловой сети город Кострома, транзит по жилому дому № 6 по ул. Скворцова	100		
85	Участок тепловой сети город Кострома, транзит по жилому дому № 13/2 по ул. Профсоюзной	60		
86	Участок тепловой сети город Кострома, транзит по жилому дому № 62 по ул. Депутатской	26	Решения Свердловского районного суда города Костромы от 20.06.2012 №2-2728/2012,№2-2729/2012; от 07.08.2012 № 2-3260/2012; от 05.07.2012 № 2-2823/2012; от 06.11.2012 №2-4350/2012; от 13.09.2012 № 2-3329/2012; от 16.11.2012 № 2-4617, № 2-4618/2012; от 12.11.2012 № 2-4516/2012; распоряжение Управления территориального планирования, городских земель, градостроительства, архитектуры и муниципального имущества Администрации города Костромы от 21.10.2013 № 935-р.	Постановление Администрации города Костромы от 02.12.2013 № 2778, акты о приеме-передаче объектов основных средств от 30.01.2014 №№ 34,35,36,37,38,39,40, 41,42,43,44,45, 46,47,48,49,50,52,54,55,56,57,58,59,60,61,62,63,64,65,66,67,68,69,701,71,72,73,74,75,76,77,78,80,81,82,83,86,87,88,89,90,91; от 25.01.2016 № 5.
87	Участок тепловой сети город Кострома, транзит по жилому дому № 60 по ул. Депутатской	26		
88	Участок тепловой сети город Кострома, транзит по жилому дому № 18 по м/р-ну Давыдовский-1	26		
89	Участок тепловой сети город Кострома, транзит по жилому дому № 22 по Кинешемскому шоссе	68		
90	Участок тепловой сети город Кострома, транзит по жилому дому № 12 по Кинешемскому шоссе	40		
91	Участок тепловой сети город Кострома, м-рн Давы-довский-2. кв. 463 ТК-7а-ТК-7в	107		
92	Участок тепловой сети город Кострома, от СК-9 до жилого дома №35а по ул. Беговой	42		
93	Участок тепловой сети город Кострома, кв.10 СК8-СК-9-СК10-СК11 ул. Советская, 23	158		
94	Участок тепловой сети город Кострома, от 1 ТК-46(л) до ТК-33 в районе здания по. Конституции, 1	120		
95	Участок тепловой сети транзит по подвалу жилого дома №16, м/р-н Якиманиха	25		
96	Участок тепловой сети город Кострома, от СК-1 до дома по ул. Новополянской, 10	12		
97	Участок тепловой сети город Кострома, от К-141 до дома по ул. Новополянская, 6	20		
98	Участок тепловой сети город Кострома, транзит по подвалу жилого дома № 17, м/р-н Якиманиха	12		
99	Участок тепловой сети город Кострома, транзит по подвалу жилого дома № 5, м/р-н Якиманиха	12		

100	Участок тепловой сети город Кострома, транзит по дому № 22а, ул. Мичуринцев	12			
101	Участок тепловой сети транзит по жилому дому № 30 по ул. Димитрова; прот.тр. 11 п.м.	11			
102	Участок тепловой сети от жилого дома № 30 до жилого дома № 32 по ул. Димитрова; прот.тр. 23м.	23			
103	Участок тепловой сети город Кострома, квартал 6 К14Г-СК10 (ул. Ленина)	44			
104	Участок тепловой сети город Кострома, ул. Островского, 9 (глазное деление)-прачечная	12			
105	Участок тепловой сети город Кострома, от дома №27 до дома № 29/14, пр. Студенческий	27			
106	Участок тепловой сети город Кострома, транзит по подвалу дома № 27 пр. Студенческий	63			
107	Участок тепловой сети транзит по жилому дому № 42, ул. Центральная; прот.тр. 30 п.м.	30			
108	Участок тепловой сетиУчасток тепловой сети город Кострома, от ТК-11 до жилого дома № 19 б, ул. Индустриальная 60	57			
109	Участок тепловой сетигород Кострома, м-н Давыдовский-3, от ТК-25 до жилого дома № 24	12			
110	Участок тепловой сети город Кострома, СК-СК2-ул. Ерохова, 4д: - от СК4 до СК2 - от СК2 до ул. Ерохова, д.4д город Кострома, СК-СК2-ул. Ерохова, 4д: - от СК4 до СК2 - от СК2 до ул. Ерохова, д.4д	40			
111	Участок тепловой сети город Кострома, от СК6 – ул. Ерохова, 6	30			
112	Участок тепловой сети город Кострома, от СК2 до ж.д. по Ерохова, 6а	33			
113	Участок тепловой сети город Кострома, СК2 – СК9 ул. Ерохова, 10	82			
114	Участок тепловой сети город Кострома, СК6 – СК4-СК3-СК5- ул. Ерохова, 4 б: - от СК6 - до СК4 - от СК4 до ул. Ерохова, 4 б	71			
115	Тепловая сеть от УТ-1 до здания ВНС 2-й Давыдовский м/р-н, 61,	28,9			
116	Тепловая сеть от СК3а до здания мастерской по пр. Текстильщиков, 17а;	4			
117	Тепловая сеть от СК7 до здания котельной по ул.Пушкина, 43/102	105,5			
118	Тепловая сеть от СК6 до жилого дома № 10 ул. Комбинатовская,	9,4			
119	Тепловая сеть от К-19 до жилого дома № 23 ул. Катушечная,	30			
120	Тепловые сети: подземный трубопровод от СК2 до склада у дома № 3 по ул. Симановского,	28,4			
121	Тепловые сети: подземный трубопровод от СК2 до дома № 3 по ул. Симановского,	8			
122	Тепловая сеть от СК-2 до общежития по ул. Щемиловка, 21;	38			

123	Тепловые сети: подземный трубопровод от СК3 до дома № 1 по ул. Симановского,	19,3			
124	Тепловая сеть: подземный трубопровод в непроходных ж/б каналах от СК-2 до жилого дома № 25 по ул. Совхозной,	15			
125	Тепловая сеть от СК-14 до здания АХО по ул. Щемиловка,13а,	12			
126	Тепловая сеть от СК-1а до корпуса В по ул.1Мая,14а;	16			
127	Тепловая сеть от СК-3 до т.1 на территории № 5/2 по ул. Князева и от т.1 до СК-6 по ул. Лавровской,	47		Решения Свердловского районного суда города Костромы от 21.06.2010 № 2-2046/10, № 2-2080/10, № 2-2047/10, № 2-2076/10, № 2-2074/10, № 2-2073/10, № 2-2069/10, № 2-2077/10, № 2-2045/10, №2-2048/10, № 2-2066/10, №2-2049/10, №2-2105/10, № 2-2067/10, № 2-2072/10; от 24.06.2010 №2-1971/2010, №2-1970/2010; от 02.07.2010 №2-2146/2010, №2-2147/2010, №2-2148/2010, №2-2149/2010, № 2-2149/2010; от 06.07.2010 № 2-2214/10, № 2-2213/10, № 2-2209/10, № 2-2207/10; от 09.07.2010 № 2-2202/10, № 2-2205/10; от 26.07.2010 № 2-2217/2010, №2-2219/2010, № 2-2215/2010, № 2-2216/2010, № 2-2218/2010; распоряжение Комитета по управлению городскими землями и муниципальным имуществом Администрации города Костромы от 08.11.2010 № 891.	Постановление Администрации города Костромы от 21.03.2011 №468, акты о приеме-передаче объектов основных средств 12.04.2011 №№ 1,2,3,4,5,6,7,8,9,10,11,13,15,17,18,19,20, 21, 22,23,24,25,26,27,28,29,30,31,32,33,34,35,37.
128	Тепловая сеть от ТК-6А до дома № 36а ул. Профсоюзная;	27			
129	Тепловая сеть: транзит по подвалу жилого дома № 8 по ул. Федосеева;	51,5			
130	Тепловая сеть от дома № 24а до дома № 24 по ул.Козуева;	28			
131	Тепловая сеть по подвалу дома № 185а ул. Шагова;	11,5			
132	Тепловая сеть от СК-1 до гостиницы по проспекту Текстильщиков, 31а;	11,6			
133	Тепловая сеть от СК-3а до здания гаража по проспекту Текстильщиков, 17а;	6			
134	Тепловая сеть от дома № 1а до дома № 1/2 по ул.Ленина;	10,3			
135	Тепловая сеть от К-77 до дома № 78 по ул. Симановского;	14,9			
136	Тепловая сеть подземной прокладки от СК-4 до ТК у территории ЦРБ, Кинешемское шоссе, 82, и надземной прокладки от ТК до больницы УВД, Кинешемское шоссе, 84;	279,39			
137	Тепловая сеть подземной прокладки от надземной тепловой сети в т. 19 до здания автовокзала Кинешемское шоссе,21;	91,7			
138	Тепловая сеть от т.1 до жилого дома № 38 по ул Профсоюзной;	79,82			
139	Тепловая сеть от СК-11а до склада в районе дома по пл. Мира, 2;	7			
140	Тепловая сеть по ул. Юных Пионеров, 2 от лит.А до лит.Б;	18			
141	Тепловая сеть от СК-7 до гаража по ул. Сенной, 17;	7			
142	Тепловая сеть от СК-10 до дома № 12б ул. Долматова;	16			
143	Тепловая сеть от СК-7 до д.№17 по ул. Сенной;	53			
144	Тепловая сеть от ТК58 до жилого дома № 11 в м-не Паново;	8			
145	Тепловая сеть от СК-14 до корпуса А по ул. 1Мая, 14;	18			
146	Тепловая сеть от административного здания по ул. Симановского, 32г через СК-15 до гаража по ул. Симановского, 32д;	17			
147	Тепловая сеть от СК-16 до строения № 34а по ул. Новосельской;	63,35			
148	Тепловая сеть по подвалу дома № 26/17 ул. Симановского,	20			
149	Теплова сеть от СК-6 до дома № 40 по ул. Островского	33			
150	Тепловая сеть от т.2 до здания лицея по ул. Профсоюзной, 36;	162,14			
151	Тепловая сеть к магазину "Адамас" в квартале А1, ул. Молочная гора, 1б (Пряничные ряды); (СК-11-д.1б)	81,8			
152	Тепловая сеть: транзит по подвалу жилого дома № 74 по ул. Никитской,	36			

153	Тепловая сеть от СК-9 до гаража по ул. Ленина, 20,	4		Решения Свердловского районного суда города Костромы от 21.06.2010 № 2-2075/10; от 02.07.2010 № 2-2242/2010; от 12.07.2010 № 2-2002/10; от 28.07.2010 № 2-2162/10, №2-2161/10, №2-2155/10, №2-2156/10; от 18.08.2010 № 2-2356/2010, №2-2355/2010; от 19.08.2010 № 2-2660/2010, №2-2661/2010, №2-2657/2010, №2-2658/2010, № 2-2659/2010; от 26.08. 2010 № 2-2571, №2-2608; от 21.10.2010 № 2-3311/2010, № 2-3312/2010, № 2-3300/2010, №2-3301/2010, №2-3299/2010, № 2-3302/2010; распоряжение Комитета по управлению городскими землями и муниципальным имуществом Администрации города Костромы от 24.01.2011 № 17-р.	Постановление Администрации города Костромы от 28.03.2011 № 522; акты о приеме-передаче объектов основных средств от 12.04.2011 №№ 2/2, 3/2, 4/2, 5/2, 6/2, 7/2, 9/2, 10/2, 11/2, 12/2, 13/2, 14/2, 15/2, 16/2, 17/2, 18/2, 19/2, 20/2, 21/2, 22/4, 23/2, 24/2, 25/2.
154	Тепловая сеть: транзит по подвалу жилого дома № 82 по ул. Никитской,	27,5			
155	Тепловая сеть от дома № 10б до дома № 10в по ул. Шагова,	25			
156	Сети горячего водоснабжения от СК-1 до т.1 и от т.1 до ЦТП в квартале № 134,	20			
157	Тепловые сети: подземный трубопровод в непроходных ж/б каналах от СК-11 до ж/д. № 31 по ул. Беговой,	9			
158	Тепловая сеть по подвалу дома № 63 по пр. Текстильщиков,	58			
159	Тепловая сеть от дома № 5 по ул. Полянской через СК-3 до дома № 13/25 по ул. Полянской,	28			
160	Тепловая сеть от СК-3 до т.1 и от т.1 до ТК на территории "Костромамебель" по ул. Кузнецкой, 29,	106,8			
161	Тепловая сеть от СК-8 через СК-9, СК-10 до КНС по ул. 1Мая,	60			
162	Тепловая сеть от СК-14 до дома № 30 по ул. Сенной,	31			
163	Тепловая сеть от ТК20 до ТК23 мкр Давыдовский-3				
164	Тепловая сеть от СК7 до жилого дома № 14 по ул. Комбинатовской,	14,25			
165	Тепловая сеть: транзит по подвалу здания бывшей прачечной в квартале № 135,	11			
166	Тепловая сеть: подземный трубопровод ГВС от колледжа ул. Ленина, № 149а через СК-23 до общежития ул. Ленинна, № 147.	43			
167	Тепловая сеть от дома № 27а до дома № 27в по ул. Островского,	21			
168	Тепловая сеть от теплового пункта в здании гаражей по ул. Индустриальной, 53 до теплового пункта здания пожарной части по ул. Мира, 21,	60,55			
169	Тепловая сеть от СК-10 до здания гаража у дома № 10в по ул. Шагова,	23			
170	Тепловая сеть от СК-11 до дома № 23 по ул. Советской,	10			
171	Тепловая сеть от СК-6 до здания склада по ул. Островского, № 31/23 (лит. В),	8			
172	Тепловая сеть от СК-6а до дома № 9а по ул. Советской,	32			
173	тепловые сети от ТК-7 до здания насосной станции город Кострома, улица Березовая роща, дом 126	45		Решение Свердловского суда города Костромы от 25.08.2016 № 3949/2016, распоряжение Управления имущественных и земельных отношений Администрации города Костромы от 22.11.2016 № 2164-р	Постановление Администрации города Костромы от 20.12.2016 № 3392, акт о приеме-передаче объектов основных средств от 21.04.2017 №13.
174	тепловая сеть от врезки в существующую теплотрассу до ввода в многоквартирный дом по адресу: улица Березовая роща,9	29,6		Договор передачи инженерных коммуникаций от 21.04.2015 № 11-д, акт о приеме-передаче объектов основных средств от 22.05.2015 № ал000001/сети, распоряжение Управления имущественных и земельных отношений Администрации города Костромы от 29.05.2015 № 38-р.	Постановление Администрации города Костромы от 28.09.2015 № 2766, акт о приеме-передаче объектов основных средств от 30.10.2015 №116.
175	тепловая сеть от камеры 1ТК-48 до камеры отпуска, протяженностью трассы 15 метров и от камеры отпуска до здания ЦТП по улице Никитской, 60, строение 1, протяженностью трассы 51,2 метра по адресу: город Кострома, от камеры 1ТК-48 до здания ЦТП по улице Никитской,60, строение 1	66,2		Решение Свердловского районного суда города Костромы от 28.02.2011 № 2-885/2011, распоряжение Комитета по управлению городскими землями и муниципальным имуществом Администрации города Костромы от 19.10.2011 № 504-р.	Постановление Администрации города Костромы от 15.11.2011 № 2631, акт о приеме-передаче объектов основных средств от 16.01.2012.

176	тепловая сеть: подземного трубопровода в непроходном канале, составляющая 75 метров, в двухтрубном исполнении, диаметром 114 мм, тепловая изоляция выполнена из минераловатных матов с наружным покрытием из рубероида по адресу: город Кострома, от камеры УТ до камеры ТК-1А в районе дома № 39а по ул. Нижняя Дебря	75		Решение Свердловского районного суда города Костромы от 02.09.2011 № 2-3368/2011, распоряжение начальника Управления имущественных и земельных отношений Администрации города Костромы от 12.04.2017 № 654-р.	Постановление Администрации города Костромы от 18.07.2017 № 2036, акт о приеме-передаче объектов основных средств от 02.10.2017 № 71
177	Участок тепловой сети квартал 191, СК-8-тА, улица Нижняя Дебря,53 по адресу: город Кострома улица Нижняя Дебря,53.	12		Решение Свердловского районного суда города Костромы от 05.04.2012 № 2-1693/2012, распоряжение начальника Управления имущественных и земельных отношений Администрации города Костромы от 21.05.2013 № 399-р.	Постановление Администрации города Костромы от 20.08.2014 № 2254, акт о приеме-передаче объектов основных средств от 26.08.2014 № 273.
178	Участок тепловой сети, от жилого дома № 58 до жилого дома № 56 по улице Нижняя Дебря	60		Решение Свердловского районного суда города Костромы от 05.04.2012 № 2-1693/2012, распоряжение начальника Управления имущественных и земельных отношений Администрации города Костромы от 21.05.2013 № 399-р.	Постановление Администрации города Костромы от 20.08.2014 № 2254, акт о приеме-передаче объектов основных средств от 19.06.2015 № 61.
179	Участок тепловой сети, в двухтрубном исполнении, материал труб- сталь, диаметр условного прохода Ду= 40 миллиметров, изоляция сети отсутствует, от тепловой камеры ТК-8 до здания по адресу: город Кострома, микрорайон Черноречье, дом 3а	7		Решение Свердловского районного суда города Костромы от 04.09.2015 № 2-3639/2015, распоряжение начальника Управления имущественных и земельных отношений Администрации города Костромы от 19.04.2016 № 410-р	Постановление Администрации города Костромы от 28.06.2016 № 1749, акт о приеме-передаче объектов основных средств от 05.10.2016 № 179.
180	Тепловая сеть подземной прокладки в непроходном канале, город Кострома, от тепловой камеры СК-2 до жилого дома 30 по проспекту Речной	5		Решение Свердловского районного суда города Костромы от 15.04.2016 № 2-1667/2016, распоряжение начальника Управления имущественных и земельных отношений Администрации города Костромы от 22.07.2016 № 1186-р	Постановление Администрации города Костромы от 15.09.2016 № 2624, акт о приеме-передаче объектов основных средств от 05.10.2016 № 175.
181	Тепловая сеть, предназначенная для подачи теплоносителя на отопление жилого здания по адресу: город Кострома, улица Вокзальная, дом 56, (надземная – 189,8 п. м, подземная – 9 п. м.)	198,8		Решение Свердловского районного суда города Костромы от 30.03.2016, распоряжение Управления имущественных и земельных отношений Администрации города Костромы от 22.11.2016 № 2167-р	Постановление Администрации города Костромы от 20.12.2016 № 3392, акт о приеме-передаче объектов основных средств от 27.03.2018 № 14.
182	Тепловая сеть по адресу: город Кострома, к многоквартирному дому по 15 по улице Никитской	34,88		Договор передачи инженерных коммуникаций от 25 сентября 2015 года № 40-д, акт о приеме-передаче объектов нефинансовых активов от 18 мая 2017 года № 1, распоряжение Управления имущественных и земельных отношений Администрации города Костромы от 13.06.2017 № 1014-р	Постановление Администрации города Костромы от 24.08.2017 № 2376, акт о приеме-передаче объектов основных средств от 25.08.2017 № 70.
183	Участок тепловой сети подземной прокладки в двухтрубном исполнении, адрес: город Кострома, квартал А2 от К-62 до здания областной Думы, площадь Советская, дом 2	23		Решение Свердловского районного суда города Костромы от 25.10.2013, распоряжение Управления имущественных и земельных отношений Администрации города Костромы от 18.09.2015 № 115-р	Постановление Администрации города Костромы от 14.03.2016 № 507, акт о приеме-передаче объектов основных средств от 01.04.2016 № 38.
184	Наружная сеть теплоснабжения от существующей камеры 54А до здания школы, расположенного по адресу: город Кострома, улица Задорина, дом 57	88,8		Муниципальный контракт от 27.09.2013 № 27-КВ, акты о приемке выполненных работ от 11.11.2014 № 55, от 11.11.2014 № 78, от 31.10.2013 № 10, приказ Управления строительства и капитального ремонта от 20.10.2014 № 68, акт о приеме-сдаче отремонтированных, реконструированных, модернизированных объектов основных средств от 20.10.2014 № 5 и от 02.12.2014 № СИ000001, акт приемки работ выполненных на строительстве от 10.10.2014 № 2-ПР-ОТ, распоряжение Управления имущественных и земельных отношений от 29.05.2015 № 29-р	Постановление Администрации города Костромы от 29.12.2015 № 3942, акт о приеме-передаче объектов основных средств от 12.01.2016 № 1
185	Тепловая сеть для подачи теплоносителя на отопление здания детского сада, подземная протяженностью 88,6 м, надземная протяженность 10 п. м., по адресу: город Кострома, участок тепловой сети от здания общежития по улице Силикатная, 22 до здания детского сада по улице Силикатная, 20	98,6		Решение Свердловского районного суда города Костромы от 20.01.2017, распоряжение Управления имущественных и земельных отношений Администрации города Костромы от 04.04.2017 № 547-р «О включении движимого имущества в реестр муниципального имущества города Костромы»	Постановление Администрации города Костромы от 18.07.2017 № 2036, акт о приеме-передаче объектов основных средств от 02.10.2017 № 71.

186	Участок тепловой сети, предназначенной для подачи теплоносителя на отопление здания надземной прокладки в двухтрубном исполнении, по адресу: город Кострома, улица Индустриальная, дом 8 - транзит	80		Решение Свердловского районного суда города Костромы от 26.08.2015, распоряжение Управления имущественных и земельных отношений Администрации города Костромы от 08.07.2016 № 1059-р	Постановление Администрации города Костромы от 15.09.2016 № 2625, акт о приеме-передаче объектов основных средств от 05.10.2016 № 176.
187	Тепловая сеть от 1ТК-53-12а по Войкова до ТК-4 по Энгельса, город Кострома, ул. Войкова, ул. Энгельса	142,93		Приказ МУП города Костромы «Городские сети» от 29.12.2017 № 398, акт о приеме-передаче объекта основных средств (кроме зданий, сооружений) от 29.12.2017 № 000Б-000169	Приказ МУП города Костромы «Городские сети» от 29.12.2017 № 398, акт о приеме-передаче объекта основных средств (кроме зданий, сооружений) от 29.12.2017 № 000Б-000169
188	Тепловые сети воздушной прокладки, в том числе: - от ТК 34 до вводных задвижек протяженностью 915,8 м и до дома № 20 в пос. Васильевское протяженностью 230 м, - от гаража до дома № 19 в пос. Васильевское протяженностью 74,2 м, адрес: город Кострома, пос. Васильевское	1220		Распоряжение Правительства Российской Федерации от 12 октября 2005 года № 1666-р, акт приема-передачи имущества, утвержденный Территориальным управлением Росимущества по Костромской области 26 декабря 2006 года	Постановление Администрации города Костромы от 17.09.2015 № 2640, акт о приеме-передаче объектов основных средств от 06.11.2015 № 137.
189	Тепловая сеть от БМК-0.35МВт до ТК-2 по улице Красная Байдарка	14		Приказ МУП г. Костромы "Городские сети" о принятии к учету основных средств от 31.05.2018 г. № 140/2; Акт приема-передачи объектов основных средств от 31.01.2018 г. № 000Б-000037	Приказ МУП г. Костромы "Городские сети" о принятии к учету основных средств от 31.05.2018 г. № 140/2; Акт приема-передачи объектов основных средств от 31.01.2018 г. № 000Б-000037
190	Тепловая сеть город Кострома, Вокзальная ул., д.50, от точки врезки в сущ. сеть в р-не д. 56	172		Приказ МУП г. Костромы "Городские сети" от 29.12.2017 г. № 398; Акт о приеме-передаче объекта основных средств от 29.12.2017 г. № 170;	Приказ МУП г. Костромы "Городские сети" от 29.12.2017 г. № 398; Акт о приеме-передаче объекта основных средств от 29.12.2017 г. № 170;
191	Тепловая сеть для подачи теплоносителя на ЦТП, в том числе: от К125 до жилого дома 3 протяженностью 7 метров, транзит по подвалу жилого дома протяженностью 13 метров, от жилого дома до ЦТП через СК2 протяженностью 30 метров, по адресу: город Кострома, участок тепловой сети К125 – ЦТП Кирпичный проезд, 3, через жилой дом Кирпичный проезд, 3 (транзит)	50		Решение Свердловского районного суда города Костромы от 10.04.2017, распоряжение Управления имущественных и земельных отношений Администрации города Костромы от 19.10.2017 № 1855-р	Постановление Администрации города Костромы от 20.02.2018 № 318, акт о приеме-передаче объектов основных средств от 27.03.2018 № 19.
192	Тепловая сеть, предназначенная для подачи теплоносителя на отопление здания насосной станции, по адресу: город Кострома, улица Шагова, 181а	25,5		Решение Свердловского районного суда города Костромы от 15.09.2016, определение Свердловского районного суда города Костромы от 27.01.2017, распоряжение Управления имущественных и земельных отношений от 19.10.2017 № 1859-р	Постановление Администрации города Костромы от 20.02.2018 № 318, акт о приеме-передаче объектов основных средств от 27.03.2018 № 19.
193	Тепловая сеть, предназначенная для подачи теплоносителя на отопление здания насосной станции, по адресу: город Кострома, от жилого дома 127 по улице Свердлова до здания насосной станции по адресу: город Кострома, улица Свердлова, дом 129а	32,5		Решение Свердловского районного суда города Костромы от 29.03.2017, определение Свердловского районного суда города Костромы от 04.08.2017, распоряжение Управления имущественных и земельных отношений Администрации города Костромы от 15.09.2017 № 1617-р	Постановление Администрации города Костромы от 31.10.2017 № 2883, акт о приеме-передаче объектов основных средств от 27.03.2018 № 22.
194	Тепловая сеть для подачи теплоносителя на отопление, способ прокладки - подземный в непроходном канале, по адресу: город Кострома, от СК-7 до здания по улице Волжская, дом 22	9		Решение Свердловского районного суда г. Костромы от 29.11.2016 г. № 2-5276/2016; Распоряжение Управления имущественных и земельных отношений Администрации города Костромы от 23.03.2017 г. № 406-р;	Постановление Администрации города Костромы от 29.06.2017 № 1861, акт о приеме-передаче объектов основных средств от 03.05.2018 № 30.
195	Тепловая сеть от БМК-0.25МВт до точки врезки у жилых домов №№ 7.8.8а.8б по улице Красная Байдарка, по адресу: Кострома, Красная Байдарка ул., у жилых домов №№ 7, 8а, 8, 8б	186,8		Приказ МУП г. Костромы "Городские сети" о принятии к учету основных средств от 31.05.2018 г. № 140/2; Акт приема-передачи объектов основных средств от 31.01.2018 г. № 000Б-000036	Приказ МУП г. Костромы "Городские сети" о принятии к учету основных средств от 31.05.2018 г. № 140/2; Акт приема-передачи объектов основных средств от 31.01.2018 г. № 000Б-000036

196	Сеть горячего водоснабжения, подземного способа прокладки, диаметром 32 мм, по адресу: город Кострома, сети горячего водоснабжения от ТК-2 до здания муниципального бюджетного общеобразовательного учреждения города Костромы «Средняя общеобразовательная школа № 6» по адресу: город Кострома, улица Голубкова, дом 15	150		Решение Свердловского районного суда города Костромы от 20.04.2017, распоряжение Управления имущественных и земельных отношений Администрации города Костромы от 15.09.2017 № 1615-р	Постановление Администрации города Костромы от 31.10.2017 № 2883, акт о приеме-передаче объектов основных средств от 27.03.2018 № 22.
197	Участок тепловой сети для подачи теплоносителя на отопление здания МБУДО города Костромы «Детская музыкальная школа № 1 имени М. М. Ипполитова – Иванова» от точки А до точки Б: от точки А до камеры СК, от СК до точки Б, по адресу: город Кострома, улица Симановского, дом 24/26	14,5		Решение Свердловского районного суда города Костромы от 08.06.2017, распоряжение Управления имущественных и земельных отношений Администрации города Костромы от 15.09.2017 № 1616-р	Постановление Администрации города Костромы от 31.10.2017 № 2883, акт о приеме-передаче объектов основных средств от 27.03.2018 № 22.
198	Участок тепловой сети СК3-СК4 по адресу: город Кострома, квартал 155, м/р-он Якиманиха, улица Ленина, 151	75		Постановление Администрации города Костромы от 04.03.1994 № 534 «Об утверждении перечня № 19 объектов, составляющих муниципальную собственность города Костромы» в составе имущественного комплекса Производственного объединения «Костромателлоэнерго», приказ Комитета по управлению имуществом Администрации города Костромы от 11.03.1994 № 87 «О внесении объектов в реестр муниципальной собственности», распоряжение Управления муниципального имущества и архитектуры Администрации города Костромы от 05.05.2014 № 786а-р.	Постановление Администрации города Костромы от 06.05.2014 № 1106, акты о приеме-передаче объектов основных средств от 20.05.2014 №№ 119, 124, 125, 126,128,130,131,135,155,144, 147, 146, 145, 148,149,150,151,152,153,154, 155, 156, 158, 159,160.
199	Участок тепловой сети К60-СК2 по адресу: город Костома, квартал 155, улица Ленина, 147-улица Ленина, 149	137			
200	Участок тепловой сети СК1а-СК1 по адресу: город Кострома, квартал 79, улица Ленина, 92	47			
201	Участок тепловой сети СК1-СК2 улица Ленина, 92 по адресу: город Кострома, квартал 79, улица Ленина, 92	94			
202	Участок тепловой сети СК8-СК9 улица Пушкина, 41 по адресу: город Кострома, квартал 262, улица Пушкина, 41	142,7			
203	Участок тепловой сети ТК8-ж/дом №10 улица Индустриальная по адресу: город Кострома, улица Индустриальная, 10	89,5			
204	Участок тепловой сети УТ14-ЦТП улица Профсоюзная, 30 по адресу: город Кострома, улица Профсоюзная, 30	110			
205	Участок тепловой сети ТК1-до герметического ввода к ж/дому № 27 улица Профсоюзная, 27 по адресу: город Кострома, улица Профсоюзная, 27	45			
206	Участок тепловой сети Т2-дом № 19 улица Юбилейная	8			
207	Участок тепловой сети СК5-дом № 11 улица Юбилейная	5			
208	Участок тепловой сети СК3-дом № 15 улица Юбилейная	16			
209	Участок тепловой сети Т1-дом № 17 улица Юбилейная	8			
210	Участок тепловой сети СК2-СК6-дом № 25 улица Юбилейная	80			
211	Участок тепловой сети СК1-СК2-СК3-СК4-СК5 улица Юбилейная к домам 11,15,17,19,25	168			
212	Участок тепловой сети СК12-дом № 25 улица Калиновская, квартал 75	27			
213	Участок тепловой сети Бойлерная-дом № 25 улица Калиновская (ГВС), квартал 75	13,5			
214	Участок тепловой сети ТК3–ТК6 м/р-н Юбилейный, 20 по адресу: город Кострома, микрорайон Юбилейный, 20	86,1			
215	Участок тепловой сети СК1-СК3 по адресу: город Кострома, квартал 90-94 улица 5-я Рабочая, 9	31			
216	Участок тепловой сети ТК61–ТК60а (от котельной Пастуховская, 37), улица Подлипаева, 37	40			

217	Участок тепловой сети по адресу: город Кострома, квартал 10 улица Советская, 1 - СК-1 - ул. Свердлова, 2	51			
218	Участок тепловой сети по адресу: город Кострома, квартал 25 СК6 - д/к № 27 улица Комсомольская, 34	7			
219	Участок тепловой сети по адресу: город Кострома, квартал 23 улица Комсомольская, 44 – улица Симановского, 26	28			
220	Участок тепловой сети по адресу: город Кострома, квартал 19 СК6 - переулок Сенной, 21	35			
221	Участок тепловой сети по адресу: город Кострома, квартал 9 СК6а - СК7 улица Свердлова, 27а	33			
222	Участок тепловой сети по адресу: город Кострома, квартал 4 дом 12б – СК13 – улица Островского, 12/10	41			
223	Участок тепловой сети по адресу: город Кострома, квартал 4 СК14 – улица Островского, 12б	43			
224	Участок тепловой сети по адресу: город Кострома, квартал 41 СК5 – аптека улица Спасокукоцкого, 29	53			
225	Участок тепловой сети по адресу: город Кострома, СК2а - общежитие школы милиции (улица Индустриальная,53)	15			
226	Участок тепловой сети по адресу: город Кострома, транзит по дому улица Красноармейская, 54	50			
227	Участок тепловой сети по адресу: город Кострома, от СК-6 до жилого дома улица Федосеева, 13	53			
228	Участок тепловой сети по адресу: город Кострома, транзит по дому улица Симановского, 89б	68			
229	Участок тепловой сети по адресу: город Кострома, транзит по дому улица Симановского, 89а	4			
230	Участок тепловой сети по адресу: город Кострома, от ТК-65 до жилого дома № 52 по улица Советская	60			
231	Участок тепловой сети по адресу: город Кострома, от жилого дома по проспекту Текстильщиков, 94а-СК8-СК10-до жилого дома по проспекту Текстильщиков, 94	28			
232	Участок тепловой сети по адресу: город Кострома, квартал 142 СК-17-СК-18,у жилого №108 (проспект Мира)	15			
233	Участок тепловой сети по адресу: город Кострома, ТК-54/жилой дом № 4 улица Самоковская	32		Решения Свердловского районного суда города Костромы от 5 апреля 2012 года по делам №№ 2-1693/2012; 2-1694/2012; 2-1695/2012; 2-1696/2012, решения Свердловского районного суда города Костромы от 7 августа 2012 года по делу № 2-3262/2012, распоряжение Управления муниципального имущества и архитектуры Администрации города Костромы от 21.05.2013 № 399-р «О включении движимого имущества в реестр муниципального имущества города Костромы»	Постановление Администрации города Костромы от 20.08.2014 № 2254, акты о приеме-передаче объектов основных средств от 26.08.2014 №№ 244-248, 251, 253-255, 257, 259-262, 264-267, 270-272, 274, 275-281, 283, 285-289, 291-293, 296.
234	Участок тепловой сети по адресу: город Кострома, транзит по дому улица Никитская, 114 (87 м обратная линия и 87 прямая линия)	174			
235	Участок тепловой сети по адресу: город Кострома, от ТК-1а до дома №17 по улице Привокзальная	127,5			
236	Участок тепловой сети по адресу: город Кострома, ввод в жилой дом улица Коммунаров, 55	10			
237	Участок тепловой сети по адресу: город Кострома, ТК-54/насосная по улице Самоковская, 2	16			
238	Участок тепловой сети по адресу: город Кострома, транзит по дому улица Федосеева, 4	27			
239	Участок тепловой сети по адресу: город Кострома, ввод в жилой дом улица Федосеева, 22	12			

240	Участок тепловой сети по адресу: город Кострома, от жилого дома по улице Коммунаров, 1 до жилого дома по улице Коммунаров, 5б	164			
241	Участок тепловой сети по адресу: город Кострома, от СК-10 до СК11 по улице Терешковой, 8	52			
242	Участок тепловой сети по адресу: город Кострома, транзит по дому № 8 по улице Терешковой	30			
243	Участок тепловой сети по адресу: город Кострома, от жилого дома по улице Терешковой, 8 до СК-10	80			
244	Участок тепловой сети по адресу: город Кострома, от ТК-17 до дома №11 по улице Сутырина	20			
245	Участок тепловой сети по адресу: город Кострома, от СК-4 до жилого дома № 7 по проспекту Речному	88			
246	Участок тепловой сети по адресу: город Кострома, транзит по жилому дому улица Никитская, 112	64			
247	Участок тепловой сети по адресу: город Кострома, от ТК-1 до жилого дома №6, Военный городок, 1	91,95			
248	Участок тепловой сети по адресу: город Кострома, от котельной до ТК-1, Военный городок,1	429,16			
249	Участок тепловой сети по адресу: город Кострома, квартал 50, улица Полянская, 5 (транзит)	33			
250	Участок тепловой сети по адресу: город Кострома, квартал 134 ЦТП – жилой дом № 57 по улице Беговой	9,7			
251	Участок тепловой сети по адресу: город Кострома, квартал 463 ТК5-жилой дом № 1, (микрорайон 2-й Давыдовский,1)	43			
252	Участок тепловой сети по адресу: город Кострома, ТК8-ТК9 (улица Советская,29)	35			
253	Участок тепловой сети по адресу: город Кострома, квартал 142а, т. А-ЦТП проспект Мира, 128	6			
254	Участок тепловой сети по адресу: город Кострома, квартал 463 ТК9 - здание ВНС (микрорайон 2-й Давыдовский,73)	17			
255	Трубопровод подземной прокладки от ТК15-1 через ТК15-2,ТК15-3, до ТК15-4 (улица Магистральная, дом 45а)	390,62		Договор передачи имущества от 24.08.2004; акт приема-передачи от 25.08.2004, приказ Комитета по управлению городскими землями и муниципальным имуществом от 07.09.2004 № 469	Постановление Администрации города Костромы № 1446 от 07.08.09, акт о приеме-передаче объектов основных средств от 07.08.2009.
256	Тепловая сеть от ТК36 до жилого дома по адресу: город Кострома, Кинешемское шоссе, 70	47		Договор передачи имущества от 26.08.2004; акт приема-передачи от 27.08.2004, приказ Комитета по управлению городскими землями и муниципальным имуществом от 01.09.2004 № 461	Постановление Администрации города Костромы № 1446 от 07.08.09, акт о приеме-передаче объектов основных средств от 07.08.2009.
257	Участок тепловой сети от ТК15 до ТК15-1 у жилого дома 53 по ул. Магистральной, протяженностью 169,15 м, Участок тепловой сети от ТК15-1 через УТ1 до дома 53 по ул. Магистральной, протяженностью 44,1 м, Участок тепловой сети - от УТ-1 до дома 53 по ул. Магистральной, протяженностью 3,6 м	216,85		Договор передачи имущества от 24.08.2004; акт приема-передачи от 25.08.2004, приказ Комитета по управлению городскими землями и муниципальным имуществом от 01.09.2004 № 460	Постановление Администрации города Костромы № 1446 от 07.08.09, акт о приеме-передаче объектов основных средств от 07.08.2009.
258	Тепловая сеть от жилого дома 8/1 улице Катинской до жилого дома 1а по Рябиновому проезду	16		Договор передачи имущества от 31.03.2004; акт приема-передачи от 01.04.2004, приказ Комитета по управлению городскими землями и муниципальным имуществом от 29.04.2004 № 240	Постановление Администрации города Костромы № 1446 от 07.08.09, акт о приеме-передаче объектов основных средств от 07.08.2009.

259	Тепловые сети подземной прокладки из следующих участков: - ТК10-СК7 Никитская, 142 протяженностью 250,5 м, - СК7- Никитская,142, протяженностью 21,1 м	271,6		Договор передачи имущества от 30.09.2003; акт приема-передачи от 30.09.2003, приказ Комитета по управлению городскими землями и муниципальным имуществом от 16.01.2004 № 23	Постановление Администрации города Костромы № 1446 от 07.08.09, акт о приеме-передаче объектов основных средств от 07.08.2009.
260	Тепловая сеть от СК8 до ввода в здание ЦПС по адресу: город Кострома, ул. Свердлова, 11 (Центр правительственной связи)	44,45		Договор передачи имущества от 17.11.2003; акт приема-передачи от 17.11.2003, приказ Комитета по управлению городскими землями и муниципальным имуществом от 24.12.2003 № 943	Постановление Администрации города Костромы № 1446 от 07.08.09, акт о приеме-передаче объектов основных средств от 07.08.2009.
261	Тепловая сеть по адресу: город Кострома, микрорайон Якиманиха, 23, ГВС от здания детского сада до прачечной диаметром 2Д=40 миллиметров	98		Решение малого Совета Костромского областного Совета народных депутатов от 25 декабря 1992 года № 303, приказ Комитета по управлению имуществом от 29 апреля 1993 года № 85	Постановление Администрации города Костромы от 17.06.2013 № 1316, акт о приеме-передаче объектов основных средств от
262	Тепловая сеть по адресу: город Кострома, микрорайон Якиманиха, 23, от здания детского сада до прачечной диаметром Д=32 миллиметров	98		Решение малого Совета Костромского областного Совета народных депутатов от 25 декабря 1992 года № 303, приказ Комитета по управлению имуществом от 29 апреля 1993 года № 85	Постановление Администрации города Костромы от 17.06.2013 № 1316, акт о приеме-передаче объектов основных средств от
263	Тепловая сеть по адресу: город Кострома, микрорайон Якиманиха, 23, от точки врезки до здания детского сада диаметром 2Д=80 миллиметров	83		Решение малого Совета Костромского областного Совета народных депутатов от 25 декабря 1992 года № 303, приказ Комитета по управлению имуществом от 29 апреля 1993 года № 85	Постановление Администрации города Костромы от 17.06.2013 № 1316, акт о приеме-передаче объектов основных средств от
264	Тепловая сеть по адресу: город Кострома, микрорайон Якиманиха, 21, от здания до прачечной, ГВС, диаметром Д=50 миллиметров	105,5		Решение малого Совета Костромского областного Совета народных депутатов от 25 декабря 1992 года № 303, приказ Комитета по управлению имуществом от 29 апреля 1993 года № 85	Постановление Администрации города Костромы от 17.06.2013 № 1318, акт о приеме-передаче объектов основных средств от
265	Тепловая сеть по адресу: город Кострома, микрорайон Якиманиха, 21, от здания до прачечной, диаметром 2Д=60 миллиметров	105,5		Решение малого Совета Костромского областного Совета народных депутатов от 25 декабря 1992 года № 303, приказ Комитета по управлению имуществом от 29 апреля 1993 года № 85	Постановление Администрации города Костромы от 17.06.2013 № 1318, акт о приеме-передаче объектов основных средств от
266	Наружная тепловая сеть от К-36 до здания диаметром 2Д=50 миллиметров, расположенная по адресу: город Кострома, улица Советская, 111в	22		Решение малого Совета Костромского областного Совета народных депутатов от 25 декабря 1992 года № 303, приказ Комитета по управлению имуществом от 29 апреля 1993 года № 85	Постановление Администрации города Костромы от 17.06.2013 № 1310, акт о приеме-передаче объектов основных средств от
267	Тепловая сеть от здания школы до теплицы, трубопровод 2Д50 протяженность трассы 52,0 м, по адресу: город Кострома, м/р-н Давыдовский-2, дом 19	52		Решение малого Совета Костромского областного Совета народных депутатов от 25 декабря 1992 года № 303, приказ Комитета по управлению имуществом от 29 апреля 1993 года № 85	Постановление Администрации города Костромы от 28.04.2012 № 929, акт о приеме-передаче объектов основных средств от
268	Тепловая сеть транзит по зданию тира трубопровод 2Д 150, по адресу: город Кострома, м/р-н Давыдовский-2, дом 19	6,5		Решение малого Совета Костромского областного Совета народных депутатов от 25 декабря 1992 года № 303, приказ Комитета по управлению имуществом от 29 апреля 1993 года № 85	Постановление Администрации города Костромы от 28.04.2012 № 929, акт о приеме-передаче объектов основных средств от
269	Тепловая сеть от ТК-7в до здания тира трубопровод 2Д 150 мм, по адресу: город Кострома, м/р-н Давыдовский-2, дом 19	26		Решение малого Совета Костромского областного Совета народных депутатов от 25 декабря 1992 года № 303, приказ Комитета по управлению имуществом от 29 апреля 1993 года № 85	Постановление Администрации города Костромы от 28.04.2012 № 929, акт о приеме-передаче объектов основных средств от
270	Тепловая сеть от здания тира до здания школы № 22 трубопровод 2Д 150, по адресу: город Кострома, м/р-н Давыдовский-2, дом 19	26		Решение малого Совета Костромского областного Совета народных депутатов от 25 декабря 1992 года № 303, приказ Комитета по управлению имуществом от 29 апреля 1993 года № 85	Постановление Администрации города Костромы от 28.04.2012 № 929, акт о приеме-передаче объектов основных средств от
271	Наружная тепловая сеть от СК-3а до здания, от СК-3а до гаража, расположенная по адресу: город Кострома, проспект Текстильщиков, 17а	9		Решение малого Совета Костромского областного Совета народных депутатов от 25 декабря 1992 года № 303, приказ Комитета по управлению имуществом от 29 апреля 1993 года № 85	Постановление Администрации города Костромы от 23.04.2012 № 828, акт о приеме-передаче объектов основных средств от Акт ДЦ000001 от 23.04.2012
272	Наружная тепловая сеть от точки А до здания, расположенная по адресу: город Кострома, микрорайон Паново, 7а	59		Решение малого Совета Костромского областного Совета народных депутатов от 25 декабря 1992 года № 303, приказ Комитета по управлению имуществом от 29 апреля 1993 года № 85	Постановление Администрации города Костромы от 23.04.2012 № 837, акт о приеме-передаче объектов основных средств от Акт Ю0000001 от 23.04.2012
273	Наружная тепловая сеть от ТК-30 до здания теплицы протяженностью 9 метров, расположенная по адресу: город Кострома, микрорайон Паново, 12	9		Решение малого Совета Костромского областного Совета народных депутатов от 25 декабря 1992 года № 303, приказ Комитета по управлению имуществом от 29 апреля 1993 года № 85	Постановление Администрации города Костромы от 23.04.2012 № 840, акт о приеме-передаче объектов основных средств от Акт Д3000001от 23.04.2012

274	Тепловая сеть с сетями горячего водоснабжения от ТК-29 до здания школы № 11 в микрорайоне Паново, 12 протяженностью трассы 31,9 метров	31,9		Решение малого Совета Костромского областного Совета народных депутатов от 25 декабря 1992 года № 303, приказ Комитета по управлению имуществом от 29 апреля 1993 года № 85	Постановление Администрации города Костромы от 16.07.2010 № 1347, акт о приеме-передаче объектов основных средств от
275	Подземная тепловая сеть от врезки в надземную тепловую сеть до ТК-1 и от ТК-1 до здания по адресу: город Кострома, улица Запрудня, 10	80,7		Решение малого Совета Костромского областного Совета народных депутатов от 25 декабря 1992 года № 303, приказ Комитета по управлению имуществом от 29 апреля 1993 года № 85	Постановление Администрации города Костромы от 12.10.2009 № 1849, акт о приеме-передаче объектов основных средств от нет данных
276	Наружная тепловая сеть от СК-4 до здания д/с № 64 по адресу: город Кострома, Глазковский проезд, дом 4а	48		Постановление Администрации Костромской области от 06.12.1993 № 532, приказ Комитета по управлению имуществом Администрации города Костромы от 21.12.1993 № 334.	Постановление Администрации города Костромы от 23.04.2012 № 820, акт о приеме-передаче объектов основных средств от Акт АЦ000001 от 23.04.2012
277	Наружная тепловая сеть, расположенная по адресу: город Кострома, улица Костромская, 88а	50		Решение малого Совета Костромского областного Совета народных депутатов от 25 декабря 1992 года № 303, приказ Комитета по управлению имуществом от 29 апреля 1993 года № 85	Постановление Администрации города Костромы от 23.04.2012 № 844, акт о приеме-передаче объектов основных средств от нет данных
278	Участок тепловой сети, расположенный по адресу: город Кострома, кв.94, ул. 5-я Рабочая, 9 (общежитие) - СК2-д.с.46	50		Решение Свердловского районного суда города Костромы от 29.12.2011; распоряжение Управления муниципального имущества и архитектуры Администрации города Костромы от 24.02.2012 № 33-р	Постановление Администрации города Костромы от 23.03.2012 № 564, акт о приеме-передаче объектов основных средств от 19.04.2012
279	Участок тепловой сети по адресу: город Кострома, транзит по жилому дому ул. Индустриальная, 28	34		Решение Свердловского районного суда города Костромы от 27.01.2012; распоряжение Управления муниципального имущества и архитектуры Администрации города Костромы от 11.05.2012 № 161-р	Постановление Администрации города Костромы от 13.09.2012 № 1893, акт о приеме-передаче объектов основных средств от 21.09.2012
280	Участок тепловой сети по адресу: город Кострома, тепловая камера/жилой дом № 24а в микрорайоне Паново, диаметром трубопровода 76 мм, протяженностью 12,7 м	12,7		Решение Свердловского районного суда города Костромы от 05.04.2012; распоряжение Управления муниципального имущества и архитектуры Администрации города Костромы от 30.05.2012 № 180-р	Постановление Администрации города Костромы от 23.08.2012 № 1738, акт о приеме-передаче объектов основных средств от 11.09.2012
281	Участок тепловой сети по адресу: город Кострома, ТК58 - м/р-н Паново, дом11а; протяженностью 80 м.	80		Решение Свердловского районного суда города Костромы от 27.01.2012; распоряжение Управления муниципального имущества и архитектуры Администрации города Костромы от 11.05.2012 № 161-р	Постановление Администрации города Костромы от 13.09.2012 № 1893, акт о приеме-передаче объектов основных средств от 21.09.2012
282	Участок тепловой сети по адресу: город Кострома, транзит по жилому дому м/р-н Паново, 20	122		Решение Свердловского районного суда города Костромы от 27.01.2012; распоряжение Управления муниципального имущества и архитектуры Администрации города Костромы от 11.05.2012 № 161-р	Постановление Администрации города Костромы от 13.09.2012 № 1893, акт о приеме-передаче объектов основных средств от 21.09.2012
283	Участок тепловой сети по адресу: город Кострома, м/р-н Паново, 20 - ТК-58	24		Решение Свердловского районного суда города Костромы от 27.01.2012; распоряжение Управления муниципального имущества и архитектуры Администрации города Костромы от 11.05.2012 № 161-р	Постановление Администрации города Костромы от 13.09.2012 № 1893, акт о приеме-передаче объектов основных средств от 21.09.2012
284	Участок тепловой сети по адресу: город Кострома, кв.10, СК1- ул. Советская, 1	18		Решение Свердловского районного суда города Костромы от 29.12.2011; распоряжение Управления муниципального имущества и архитектуры Администрации города Костромы от 24.02.2012 № 33-р	Постановление Администрации города Костромы от 23.03.2012 № 564, акт о приеме-передаче объектов основных средств от 19.04.2012
285	Тепловая сеть от К 63 до здания на площади Советской, 4	16,6		Решение Свердловского районного суда города Костромы от 24.01.2011; распоряжение Управления муниципального имущества и архитектуры Администрации города Костромы от 19.10.2011 № 504-р	Постановление Администрации города Костромы от 15.11.2011 № 2631, акт о приеме-передаче объектов основных средств от 16.01.2012
286	Тепловая сеть от СК-12 до дома 54 по улице Борьбы города Костромы	8		Решение Свердловского районного суда города Костромы от 28.07.2010; распоряжение Управления муниципального имущества и архитектуры Администрации города Костромы от 19.10.2011 № 504-р	Постановление Администрации города Костромы от 15.11.2011 № 2631, акт о приеме-передаче объектов основных средств от 16.01.2012
287	Тепловая сеть по адресу: город Кострома, транзит по жилому дому улица Голубкова,11а к жилому дому Голубкова,17	8		Решение Свердловского районного суда города Костромы от 28.07.2010; распоряжение Управления муниципального имущества и архитектуры Администрации города Костромы от 19.10.2011 № 504-р	Постановление Администрации города Костромы от 15.11.2011 № 2631, акт о приеме-передаче объектов основных средств от 16.01.2012
288	Тепловая сеть от ТК-16-2-1 (ТК-2) до ТК-28 (ТК-4) (закольцовка), в т.ч. ТК-3, по адресу: город Кострома, проезд Студенческий	132,6		Договор передачи имущества от 02.05.2007, акт о приеме-передаче 02.05.2007, распоряжение Комитета по управлению городскими землями и муниципальным имуществом от 04.05.2007 № 192	Постановление Администрации города Костромы от № 1446 от 07.08.09, акт о приеме-передаче объектов основных средств от 07.08.2009г.

289	Наземная теплотрасса по территории автотранспортного техникума по адресу: город Кострома, ул. Спасокукоцкого, дом 40	220,36		Постановление Администрации города Костромы от 01.12.2006 № 3848, акт о приеме-передаче 11.01.2007, распоряжение Комитета по управлению городскими землями и муниципальным имуществом от 10.12.2007 № 118	Постановление Администрации города Костромы от № 1446 от 07.08.09, акт о приеме-передаче объектов основных средств от 07.08.2009г.
290	Подземные безканальные сети ГВС от котельной по ул. Почтовая, 6а до жилых домов №33 и № 35 по ул. Стопани	302,1		Постановление Администрации города Костромы от 01.12.2006 № 3848, акт о приеме-передаче 11.01.2007, распоряжение Комитета по управлению городскими землями и муниципальным имуществом от 10.12.2007 № 118	Постановление Администрации города Костромы от № 1446 от 07.08.09, акт о приеме-передаче объектов основных средств от 07.08.2009г.
291	Участок тепловой сети от ТК-15-1 к зданию школы № 30 по адресу: город Кострома, улица Смоленская, д. 28а	6		Постановление Администрации города Костромы от 03.10.2007 № 2385, акт о приеме-передаче 09.10.2007 № 1, распоряжение Комитета по управлению городскими землями и муниципальным имуществом от 04.12.2007 № 110	Постановление Администрации города Костромы от № 1446 от 07.08.09, акт о приеме-передаче объектов основных средств от 07.08.2009г.
292	Тепловая сеть по адресу: город Кострома, улица Кузнецкая, дом 31	203,5		Распоряжение Правительства РФ от 15.09.2005 № 1427-р, постановление Администрации города Костромы от 01.03.2007 № 389, акт от 01.07.2007, приказ Комитета по управлению городскими землями и муниципальным имуществом от 27.07.2007 № 326	Постановление Администрации города Костромы от № 1446 от 07.08.09, акт о приеме-передаче объектов основных средств от 07.08.2009г.
293	Тепловая сеть по адресу: город Кострома, улица Кузнецкая, дом 31				
294	Тепловая сеть по адресу: город Кострома, улица Кузнецкая, дом 31				
295	Тепловая сеть по адресу: город Кострома, улица Комсомольская, дом 65, в т.ч. участок: - подземный трубопровод от т.1 до ТК-1, от тк-1 до СК-3б у дома 65,	74,71		Договор передачи имущества от 23.07.2007, акт о приеме-передаче 23.07.2007, распоряжение Комитета по управлению городскими землями и муниципальным имуществом от 24.07.2007 № 316	Постановление Администрации города Костромы от № 1446 от 07.08.09, акт о приеме-передаче объектов основных средств от 07.08.2009г.
296	Тепловая сеть по адресу: город Кострома, улица Комсомольская, дом 65, в т.ч. участок: - подземный трубопровод от ТК-1 до т.2 у дома 65				
297	Тепловая сеть, предназначенная для подачи теплоносителя на отопление, по адресу: город Кострома, участок тепловой сети от ответного фланца на тепловой сети в точке Б до здания по адресу: ул.Свердлова,11а	28,4		Решение Свердловского районного суда города Костромы от 13.07.2015; распоряжение Управления имущественных и земельных отношений Администрации города Костромы от 30.10.2015 № 178-р	Постановление Администрации города Костромы от 14.01.2016 № 36, акт о приеме-передаче объектов основных средств от 10.03.2016 № 21
298	Тепловая сеть подземной прокладки в непроходном канале, предназначенная для подачи теплоносителя на отопление здания, выполненная из стальных труб диаметром условного прохода 2Ду=57 мм (двухтрубное исполнение), имеющая местоположение: Костромская область, город Кострома, проспект Текстильщиков, от тепловой камеры до дома 86	3,6		Решение Свердловского районного суда города Костромы от 29.03.2016; распоряжение Управления имущественных и земельных отношений Администрации города Костромы от 04.04.2017 № 547-р	Постановление Администрации города Костромы от 18.07.2017 № 2036, акт о приеме-передаче объектов основных средств от 02.10.2017 № 71
299	Участок тепловой сети, диаметром условного прохода ДУ=57мм, способ прокладки-надземная, материал труб-сталь, изоляция отсутствует, в двухтрубном исполнении, по адресу: г. Кострома, ул. Борьбы, д.62 транзит	8		Решение Свердловского районного суда города Костромы от 08.11.2013; распоряжение Управления имущественных и земельных отношений Администрации города Костромы от 19.04.2016 № 403-р	Постановление Администрации города Костромы от 29.06.2016 № 1749, акт о приеме-передаче объектов основных средств от 05.10.2016 № 179
300	Участок тепловой сети , способ прокладки – подземная, диаметром условного прохода Ду=76 мм, в двухтрубном исполнении, материал труб – сталь, изоляция сети – минеральная вата с последующим обертыванием рубероидом, по адресу: города Кострома, СК1-СК-1а – жилой дом 45 по улице Спасокукоцкого	60,5		Решение Свердловского районного суда города Костромы от 01.11.2013; распоряжение Управления имущественных и земельных отношений Администрации города Костромы от 19.04.2016 № 400-р	Постановление Администрации города Костромы от 29.06.2016 № 1749, акт о приеме-передаче объектов основных средств от 05.10.2016 № 179
301	Тепловая сеть подземной прокладки, выполненная из стальных труб диаметром 2Д=32х3,2 миллиметра (двухтрубное исполнение), имеющая местоположение: Костромская область, город Кострома, микрорайон Давыдовский-2, от дома 39 до насосной станции в доме 39а	21		Решение Свердловского районного суда города Костромы от 25.08.2016, распоряжение Управления имущественных и земельных отношений Администрации города Костромы от 15.03.2017 № 352-р	Постановление Администрации города Костромы от 18.07.2017 № 2036, акт о приеме-передаче объектов основных средств от 25.07.2017 № 64

302	Тепловая сеть от СК-14а до здания по адресу: г. Кострома, ул. Пятницкая, 30 (протяженность 3,66м)	3,66		Муниципальный контракт от 31.10.2014 № 35-КВ; распоряжение Управления имущественных и земельных отношений Администрации города Костромы от 29.01.2016 № 23-р	Постановление Администрации города Костромы от 27.09.2016 № 2715, акт о приеме-передаче объектов основных средств от 03.10.2016 № 61
303	Участок тепловой сети, в т.ч.: диаметр условного прохода 2Ду=57мм, протяженностью 8м, ; диаметром условного прохода 2Ду=40мм, протяженностью 3м, по адресу: г. Кострома, квартал 95, ул. Рабочая 5-я, д.9	11		Решение Свердловского районного суда города Костромы от 19.04.2016; распоряжение Управления имущественных и земельных отношений Администрации города Костромы от 19.04.2016 № 407-р	Постановление Администрации города Костромы от 29.06.2016 № 1749, акт о приеме-передаче объектов основных средств от 05.10.2016 № 179
304	Сеть тепловая от камеры СК-1 к 4-м МКД в мкр/не Якиманиха и ул. Ленина, 141,143,143а,145	66,76		Муниципальный контракт от 23.09.2014 № 89; распоряжение Управления имущественных и земельных отношений Администрации города Костромы от 20.05.2016 № 611-р	Постановление Администрации города Костромы от 15.09.2016 № 2623, акт о приеме-передаче объектов основных средств от 26.12.2016 № 81
305	Тепловая сеть для подачи теплоносителя на горячее водоснабжение жилого дома и детского сада №55 (мкр-н Давыдовский-1, д.22а) способ прокладки - надземный (транзит), участок транзитной сети горячего водоснабжения, мкр-н Давыдовский-1, д.18	32,4		Решение Свердловского районного суда города Костромы от 30.03.2016; распоряжение Управления имущественных и земельных отношений Администрации города Костромы от 23.11.2016 № 2177-р	Постановление Администрации города Костромы от 20.12.2016 № 3392, акт о приеме-передаче объектов основных средств от 21.04.2017 № 15
306	Тепловая сеть (подземной прокладки) по ул. Юбилейной в районе дома № 22; Д100мм	70		Муниципальный контракт от 23.09.2013 № 32; распоряжение Управления имущественных и земельных отношений Администрации города Костромы от 09.06.2015 № 39-р	Постановление Администрации города Костромы от 11.08.2015 № 1291, акт о приеме-передаче объектов основных средств от 02.11.2015 № 16
307	Тепловая сеть, выполненная из стальных труб подземной прокладки диаметром 2Д=32х3,2 мм, протяженностью 25 п.м в двухтрубном исполнении, предназначенная для подачи теплоносителя на отопление здания насосной станции, имеющая местоположение: г. Кострома, мкр Юбилейный, от тепловой камеры ТК-1а в р-не дома 14 до здания насосной станции - дом 16а	25		Решение Свердловского районного суда города Костромы от 07.07.2017; распоряжение Управления имущественных и земельных отношений Администрации города Костромы от 03.07.2017 № 1122-р	Постановление Администрации города Костромы от 26.10.2017 № 2842, акт о приеме-передаче объектов основных средств от 01.11.2017 № 103
308	Наружная тепловая сеть подземной прокладки протяженностью 56,81 м от УТ-1 до жилого дома № 31/51 по ул. Козуева	56,81		Договор передачи имущества от 17.11.2005; акт приема-передачи от 29.12.2005, распоряжение Комитета по управлению городскими землями и муниципальным имуществом от 27.01.2006 № 31	Постановление Администрации города Костромы № 1446 от 07.08.09, акт о приеме-передаче объектов основных средств от 07.08.2009.
309	Тепловая сеть от узла учёта ООО "КТЭК" ТТ1 до вводных задвижек общежития по ул. Юбилейная, дом 20	22,5		Распоряжение ФАУФИ от 07.08.2007 № 634-р; акт приема-передачи от 12.10.2007 № 1, распоряжение Комитета по управлению городскими землями и муниципальным имуществом от 18.04.2008 № 241	Постановление Администрации города Костромы № 1446 от 07.08.09, акт о приеме-передаче объектов основных средств от 07.08.2009.
310	Тепловая сеть по подвалу дома № 32/47 по улице Депутатской протяженностью 22 м,	51,02		Договор передачи имущества от 29.10.2004; акт приема-передачи от 29.10.2004, распоряжение Комитета по управлению городскими землями и муниципальным имуществом от 18.11.2004 № 607	Постановление Администрации города Костромы № 1446 от 07.08.09, акт о приеме-передаче объектов основных средств от 07.08.2009.
311	Тепловая сеть от жилого дома 32/47 через камеру ТК-1 к жилому дому 21 по улице Депутатской протяженностью 29,02 м				
312	Тепловая сеть от ТК-21А до жилого дома № 28б в микрорайоне Давыдовский-3 города Кострома	10,8		Договор передачи имущества от 25.10.2004; акт приема-передачи от 25.10.2004, приказ Комитета по управлению городскими землями и муниципальным имуществом от 09.11.2004 № 587	Постановление Администрации города Костромы № 1446 от 07.08.09, акт о приеме-передаче объектов основных средств от 07.08.2009.
313	Сети теплоснабжения от ТК-1 до жилого дома улица Полянская, 39/9	27,5			
314	Сети теплоснабжения от ТК-1 до жилого дома улица Свердлова, 101	81,7			
315	Сети теплоснабжения от ТК-1 до жилого дома улица Никитская, 104	24			
316	Сети теплоснабжения от жилого дома 114 до жилого дома 116 по улице Никитская	15			
317	Сети теплоснабжения УТ-4 до жилого дома улица Никитская, 58-2	25,5			
318	Сети горячего водоснабжения УТ-4 до жилого дома улица Никитская, 58-2	25,5			

319	Сети теплоснабжения УТ-4 до жилого дома улица Никитская, 62	17		
320	Сети горячего водоснабжения УТ-4 до жилого дома улица Никитская, 62	17		
321	Сети теплоснабжения от СК-7 до жилого дома улица Полянская, 29/34	6		
322	Сети теплоснабжения ТК-6а до жилого дома улица Березовая роща, 5	10,3		
323	Сети теплоснабжения ТК-34 до жилого дома улица Березовая роща, 7	32,9		
324	Сети теплоснабжения от жилого дома 7 до жилого дома 8 по улице Березовая роща	24		
325	Сети теплоснабжения ТК-6а до ТК-34 улица Березовая роща	83,4		
326	Сети теплоснабжения от жилого дома 62а до жилого дома 62б по улице Никитская	10		
327	Сети теплоснабжения от ТК-1 до жилого дома Сосновый 3-й проезд, 1	33,5		
328	Сети теплоснабжения от ТК-1 до жилого дома Сосновый 3-й проезд, 3	8		
329	Сети теплоснабжения от ТК-2 до жилого дома Сосновый 3-й проезд, 7	7		
330	Сети теплоснабжения от ТК-4 до жилого дома Сосновый 3-й проезд, 9	6,6		
331	Сети теплоснабжения от ТК-4 до жилого дома Сосновый 3-й проезд, 11	33,8		
332	Сети теплоснабжения от ТК-1 до ТК-2, Сосновый 3-й проезд	65		
333	Сети теплоснабжения от ТК-2-ТК-3 ДО ТК-4, Сосновый 3-й проезд	18		
334	Сети теплоснабжения котельная- Т.1, поселок Новый, в/г №7	165		
335	Сети теплоснабжения Т.1-Т.3, поселок Новый, в/г №7	154		
336	Сети теплоснабжения Т.2 - здание спорткомплекса, поселок Новый, в/г №7	12	Распоряжение Правительства Российской Федерации от 14.12.2004 № 1613-р, распоряжение Территориального управления федерального агентства по управлению федеральным имуществом по Костромской области от 13.01.2005 № 16, акты о приеме передаче от 17.01.2005	Постановление Администрации города Костромы от 07.08.2009. № 1446, акт о приеме передаче объекта основных средств от 07.08.2009
337	Сети теплоснабжения Т.2 - здание поликлиники №86, поселок Новый, в/г №7	26		
338	Сети теплоснабжения Т.3 -здание поликлиники №6, поселок Новый, в/г №7	21		
339	Сети теплоснабжения Т.5 - дом № 7, поселок Новый, в/г №7	14		
340	Сети теплоснабжения Т.6 - дом № 5, поселок Новый, в/г №7	108		
341	Сети теплоснабжения Т.4 - дом № 10, поселок Новый, в/г №7	13		
342	Сети теплоснабжения Т.2 - Т.3, поселок Новый, в/г №7	38		
343	Сети теплоснабжения Т.6 – школа, поселок Новый, в/г №7	64		
344	Сети теплоснабжения Т.10 - дом № 2, поселок Новый, в/г №7	38		
345	Сети теплоснабжения Т.12 - дом № 4, поселок Новый, в/г №7	40		
346	Сети теплоснабжения Т.12 - дом № 6, поселок Новый, в/г №7	15		
347	Сети теплоснабжения Т.3 - Т.4, поселок Новый, в/г №7	60		
348	Сети теплоснабжения Т.4 - Т.5, поселок Новый, в/г №7	72		
349	Сети теплоснабжения Т.5 - Т.6, поселок Новый, в/г №7	34		
350	Сети теплоснабжения Т.13 - торговый центр, поселок Новый, в/г №7	159		
351	Сети теплоснабжения Т.7 – общежитие, поселок Новый, в/г №7	22		
352	Сети теплоснабжения Т.11 - дом 8, поселок Новый, в/г №7	18		
353	Сети теплоснабжения Т.4 - Т.7, поселок Новый, в/г №7	23		
354	Сети теплоснабжения Т.7 - Т.8, поселок Новый, в/г №7	45		
355	Сети теплоснабжения Т.8 - ЦТП, поселок Новый, в/г №7	3		

356	Сети теплоснабжения Т.8 - Т.11, поселок Новый, в/г №7	82				
357	Сети теплоснабжения ЦТП- Т.9 ГВС, поселок Новый, в/г №7	16				
358	Сети теплоснабжения Т.11 - детский сад, поселок Новый, в/г №7	42				
359	Сети теплоснабжения Т.11 - Т.12, поселок Новый, в/г №7	120				
360	Сети теплоснабжения Т.12 - Т.13, поселок Новый, в/г №7	52				
361	Сети теплоснабжения Т.13 -здание культурного центра, поселок Новый, в/г №7	76				
362	Сети теплоснабжения Т.1 - здание КНС, поселок Новый, в/г №7	20				
363	Сети теплоснабжения ТК-2 - Советская, 117	170				
364	Сети теплоснабжения от ТК-3 - Титова, 6 - Титова, 4	125				
365	Сети теплоснабжения от ТК-3 - Никитская, 114	4				
366	Сети теплоснабжения от ТК-4 - Никитская, 118	7				
367	Сети теплоснабжения от ТК-5 - Никитская, 120	2				
368	Сети теплоснабжения от ТК-6 - Никитская, 126	7				
369	Сети теплоснабжения от ТК-5 - Никитская, 124	5				
370	Сети теплоснабжения от ТК-2 - Никитская, 112	4				
371	Сети теплоснабжения ул. Никитская, 112 - ул. Никитская, 110	85				
372	Сети теплоснабжения от ТК-1 до ул. Никитская, 108	12				
373	Сети теплоснабжения от ТК-1 - ул. Никитская, 106	9				
374	Сети теплоснабжения 1ТК-46-14- ТК-4	163,5				
375	Сети теплоснабжения ТК-5 - ТК-4 (ул. Никитская, 106-ТК4)	41,6				
376	Сети теплоснабжения ТК-11 - ул. Никитская, 51 - ул. Никитская, 49	21				
377	Сети теплоснабжения от ТК-59 -ул. Шагова, 195	26,9				
378	Сети теплоснабжения ТК-59 -ул. Шагова, 199 - ТК-58	43,7				
379	Сети теплоснабжения от ТК-58 -ул. Шагова, 193	16				
380	Сети теплоснабжения ул. Шагова, 189 - ул. Шагова, 193	72,5				
381	Сети теплоснабжения от ТК-57 –ул. Шагова, 193	85,5				
382	Сети теплоснабжения ТК-56а-ул. Шагова,191 -ТК-57	114,5				
383	Сети теплоснабжения ул. Шагова, 191 - ул. Шагова, 191а	51				
384	Сети теплоснабжения ТК-56а-ТК-56	72				
385	Сети теплоснабжения ТК-56 -ул. Шагова, 197	63				
386	Сети теплоснабжения ТК-56 - в/ч 34029	65				
387	Сети теплоснабжения ТК-56а-ТК-60	40				
388	Сети теплоснабжения ТК-60 - ул. Шагова, 187	17				
389	Сети теплоснабжения ТК-60а - ТК-60	35				
390	Сети теплоснабжения ТК-60 - ТК-62	37,5				
391	Сети теплоснабжения ТК-62 - ул. Шагова, 183	10				
392	Сети теплоснабжения ТК-62 -ул. Шагова, 183а	7				
393	Сети теплоснабжения ТК-60а -ул. Шагова, 185а - ТК-61	90				
394	Сети теплоснабжения ТК-61-ул. Шагова, 181	52				
395	Сети теплоснабжения в/ч 34029- Сосновый 3-й [illegible], 6а	98,8				

396	Сети теплоснабжения Сосновый 3-й пр., 6а – Сосновый 3-й пр., 4а	112,7			
397	Сети теплоснабжения Сосновый 3-й пр., 6а-ТК-42	30			
398	Сети теплоснабжения ТК-42-Сосновый 3-й пр., 12	72			
399	Сети теплоснабжения ТК-42-Сосновый 3-й пр., 10	43,05			
400	Сети теплоснабжения ТК-42 - ТК-44	109,4			
401	Сети теплоснабжения ТК-44 - Сосновый 1-й пр., 25 - ТК-45	51,8			
402	Сети теплоснабжения ТК-45-ул. Скворцова, 14	58,5			
403	Сети теплоснабжения ТК-45 - ТК-46	23			
404	Сети теплоснабжения ТК-46 - ул. Скворцова, 18	56,5			
405	Сети теплоснабжения ТК-46 - вр. ул. Скворцова, 16	48			
406	Сети теплоснабжения вр. ул. Скворцова, 16 -ул. Скворцова, 12	21,5			
407	Сети теплоснабжения ул. Скворцова, 12 ул. Скворцова, 10 - ТК-37	85			
408	Сети теплоснабжения ТК-36 -ул. Скворцова, 6	102,3			
409	Сети теплоснабжения ТК-37-ТК-36	10			
410	Сети теплоснабжения ТК-36 - ул. Скворцова, 4а	57		Распоряжение Территориального управления федерального агентства по управлению федеральным имуществом по Костромской области от 20.04.2006 № 870-р, акт приема-передачи от 02.08.2006	Постановление Администрации города Костромы от 07.08.2009. № 1446, акт о приеме передаче объекта основных средств от 07.08.2009
411	Сети теплоснабжения ТК-37 -ул. Скворцова, 10а	4			
412	Сети теплоснабжения ул. Скворцова, 6 - ул. Скворцова, 8	50			
413	Сети теплоснабжения ул. Скворцова, 8 - в/ч 34029	28,6			
414	Сети теплоснабжения вр. ул. Скворцова,16 - ул.Скворцова,16а	135			
415	Сети теплоснабжения ул. Скворцова, 16а - ул. Скворцова, 20	25,4			
416	Сети теплоснабжения ул. Скворцова, 20 ул. Скворцова, 20а	166			
417	Сети теплоснабжения ул. Скворцова, 20а - ул. Шагова, 146	26			
418	Сети теплоснабжения ул. Шагова, 146 - ул. Шагова, 148	41,4			
419	Сети теплоснабжения ТК-44 - ТК-48	55			
420	Сети теплоснабжения ТК-48-Сосновый 2-й пр., 21	65,5			
421	Сети теплоснабжения ТК-48-Сосновый 2-й пр., 13	11,5			
422	Сети теплоснабжения ТК-48 - ТК-49	102			
423	Сети теплоснабжения вр. на Соснвый 1-й пр.,19 - Сосновый 1-й пр.,19	17			
424	Сети теплоснабжения ТК-49 - д/с№80	71,1			
425	Сети теплоснабжения ТК-49-ТК-51	36			
426	Сети теплоснабжения ТК-51 -ТК-50	38			
427	Сети теплоснабжения ТК-50 - д/с №49	62			
428	Сети теплоснабжения ТК-51 - ул. Шагова, 152 - ТК-53	73,3			
429	Сети теплоснабжения ул. Шагова, 152 - ТК-52	12			
430	Сети теплоснабжения ТК-52 - Сосновый 2-й пр., 15	17			
431	Сети теплоснабжения ТК-52 - Сосновый 2-й пр., 19	41,4			
432	Сети теплоснабжения ТК-53 - ул. Шагова, 154	85			
433	Сети теплоснабжения ТК-51 -ул. Шагова, 150а	52			
434	Сети теплоснабжения ТК-49 - ТК-54	46			
435	Сети теплоснабжения ТК-54 - ул. Шагова, 150	54,8			
436	Сети теплоснабжения ТК-54 - ТК-54а	52			

437	Сети теплоснабжения ТК-54а - ул. Шагова, 150Б	31,5			
438	Сети теплоснабжения ТК-1 - ул. Никитская, 64	22			
439	Сети теплоснабжения ТК-1 -ул. Никитская, 66	28			
440	Сети теплоснабжения ТК-1 -ТК-1а	52			
441	Сети теплоснабжения ТК-1 -ТК-2	30			
442	Сети теплоснабжения ТК-2 - ул. Никитская,68	10			
443	Сети теплоснабжения ТК-1а-ТК-3	27			
444	Сети теплоснабжения ТК-3-ТК-16	26,9			
445	Сети теплоснабжения ТК-16- школа №38	13,2			
446	Сети теплоснабжения ТК-3 - ТК-4	73,3			
447	Сети теплоснабжения ТК-4-ТК-17	52			
448	Сети теплоснабжения ТК-17 -ул. Никитская,72	52,5			
449	Сети теплоснабжения ТК-17 - ул. Никитская,74	16,7			
450	Сети теплоснабжения ул. Никитская, 74 ул. Никитская,74а	2,7			
451	Сети теплоснабжения ТК-4 - ТК-5	65,6			
452	Сети теплоснабжения ТК-5 -ул. Никитская,88	78			
453	Сети теплоснабжения ТК-5 - ул. Никитская,76 - ТК-6	50			
454	Сети теплоснабжения ТК-6 - ул. Никитская, 80	21,3			
455	Сети теплоснабжения врезка от ТК-12 - ТК-12 -ул. Никитская, 84	17			
456	Сети теплоснабжения ТК-6 - ТК-7	40			
457	Сети теплоснабжения ТК-7 -ул. Никитская,82 - ТК-14	27,3			
458	Сети теплоснабжения ТК-7 - ул. Никитская,82а	32,5			
459	Сети теплоснабжения ТК-14 -ул. Никитская,90	24,4			
460	Сети теплоснабжения ТК-7 - ТК-8	54,7			
461	Сети теплоснабжения ТК-8 - ул. Никитская,98	10			
462	Сети теплоснабжения ТК-8 - ТК-9	28,5			
463	Сети теплоснабжения ТК-9-ТК-10	66,5			
464	Сети теплоснабжения ТК-10-ДКРА-бассейн	24			
465	Сети теплоснабжения ТК-10 - дорога ул. Никитская	221,2			
466	Сети теплоснабжения дорога ул. Никитская - в/ч 34029	33			
467	Тепловая сеть ТК16-5-ТК16-6 Березовый проезд, 18	100,8		Постановление Администрации города Костромы от 20.11.2001 № 4179, акты приема-передачи от 23.01.2002	Постановление Администрации города Костромы от 07.08.09. № 1446, акт о приеме передаче объекта основных средств от 07.08.09
468	Тепловая сеть дом Березовый проезд, 18 через ТК16-9 до дома №20	28,3		Постановление Администрации города Костромы от 20.11.2001 № 4179, акты приема-передачи от 23.01.2002	Постановление Администрации города Костромы от 07.08.09. № 1446, акт о приеме передаче объекта основных средств от 07.08.09
469	Тепловая сеть ТК16-6-Студенческий проезд, 27	13,1		Постановление Администрации города Костромы от 20.11.2001 № 4179, акты приема-передачи от 23.01.2002	Постановление Администрации города Костромы от 07.08.09. № 1446, акт о приеме передаче объекта основных средств от 07.08.09
470	Тепловая сеть ТК16-3-Студенческий проезд, 21/14	11,4		Постановление Администрации города Костромы от 21.11.2001 № 4200, акты приема-передачи от 2001	Постановление Администрации города Костромы от 07.08.09. № 1446, акт о приеме передаче объекта основных средств от 07.08.09
471	Тепловая сеть ТК16-3-ТК16-4 Китицынская улица, 18	82,1		Постановление Администрации города Костромы от 09.08.2001 № 2874, акт приемки-передачи от 2001 г.	Постановление Администрации города Костромы от 07.08.09. № 1446, акт о приеме передаче объекта основных средств от 07.08.09
472	Тепловая сеть ТК16-4-ТК16-5 Студенческий проезд, 23	57,2		Постановление Администрации города Костромы от 21.11.2001 № 4200, акты приема-передачи от 2001	Постановление Администрации города Костромы от 07.08.09. № 1446, акт о приеме передаче объекта основных средств от 07.08.09
473	Тепловая сеть ТК16-1-т.А Китицынская улица, 16	138,6		Постановление Администрации города Костромы от 09.08.2001 № 2874, акт приемки-передачи от 2001 г.	Постановление Администрации города Костромы от 07.08.09. № 1446, акт о приеме передаче объекта основных средств от 07.08.09

474	Тепловая сеть К140-СК2 надземная, ул. Ново-Полянская, 8	18,3		Постановление Администрации города Костромы от 20.11.2001 № 4179, акты приема-передачи от 02.2002	Постановление Администрации города Костромы от 07.08.09. № 1446, акт о приеме передаче объекта основных средств от 07.08.09
475	Тепловая сеть ТК1-ТК2 ул. Свердлова,8	24,59		Договор передачи имущества от 12.07.2006, акт о приеме-передаче объекта основных средств от 10.07.2006, приказ Комитета по управлению городскими землями и муниципальным имуществом Администрации города Костромы от 15.09.2006 № 458	Постановление Администрации города Костромы от 07.08.2009. № 1446, акт о приеме передаче объекта основных средств от 07.08.2009
476	Воздушная кабельная линия протяженностью 5м, с напряжением 0,4 кВ, состоящая из кабеля марки АВВГ сечением 4х10 кв.мм, от контактных соединений ВЛ-0,4кВ (ТП-61) на наружной стене здания центрального теплового пункта до ВРУ-0,4 кВ в центральном тепловом пункте по адресу: Костромская обл., г. Кострома, ул.Маяковского, д.12 (строение 1)	5		Решение Свердловского районного суда города Костромы от 26.08.2015 по делу 2-3657/2051; распоряжение Управления имущественных и земельных отношений Администрации города Костромы от 19.04.2015 № 413-р	Постановление Администрации города Костромы от 29.06.2016 № 1749, акт о приеме-передаче объектов основных средств от 12.09.2017
477	Подземная кабельная линия от контактных соединений в ВРУ-0,4кВ (ТП-419) жилого дома 4 и ВРУ-0,4 кВ (ТП-419) жилого дома 6 до ЦТП по адресу: г. Кострома, м/р-н Давыдовский-1, 4а.	150		Решение Свердловского районного суда города Костромы от 03.09.2015 по делу № 2-3623/2015, определение от 27.10.2017 по делу № 2-3623; распоряжение Управления имущественных и земельных отношений Администрации города Костромы от 19.12.2017 № 2215-р	Постановление Администрации города Костромы от 24.04.2018 № 817, акт о приеме-передаче объектов основных средств от 26.11.2018
478	Подземная кабельная линия,предназначенная для электроснабжения центрального теплового пункта по ул. Коммунальной, 30 с напряжением 0,4 кВ,состоящую из кабеля АВВГ 3х50+1х25 кв.мм, протяженностью трассы 125 м,находящуюся по адресу: г. Кострома, от РУ-0,4 кВ ТП-420 до центрального теплового пункта ул. Коммунальная,30	125		Решение Свердловского районного суда города Костромы от 02.10.2015 по делу № 2-3293/2015; распоряжение Управления имущественных и земельных отношений Администрации города Костромы от 30.11.2015 № 203-р	Постановление Администрации города Костромы от 18.01.2016 № 60, акт о приеме-передаче объектов основных средств от 10.03.2016
479	Подземная кабельная линия,предназначенная для электроснабжения центрального теплового пункта по адресу: город Кострома, ул. Фестивальная, 28 (строение 1) с напряжением 0,4 кВ,состоящую из кабеля АВВГ 4х10 кв.мм, протяженностью 10 м, находящуюся по адресу: г. Кострома, от контактных соединений в РЩ-1/443 от ТП-443 до центрального теплового пункта ул. Фестивальная,28 (стр 1)	10		Решение Свердловского районного суда города Костромы от 21.07.2015 по делу № 2-3143/2015; распоряжение Управления имущественных и земельных отношений Администрации города Костромы от 30.10.2015 № 166-р	Постановление Администрации города Костромы от 15.01.2016 № 49, акт о приеме-передаче объектов основных средств от 10.03.2016
480	Подземная кабельная линия,предназначенная для электроснабжения теплового пункта по улице Пушкина,1б с напряжением 0,4 кВ,состоящую из кабеля ААБЛ 3х25+1х10 кв.мм, протяженностью 125 м,находящуюся по адресу: г. Кострома, от контактных соединений в РУ-0,4 кВ ТП-238 до центрального теплового пункта ул. Пушкина,1б	125		Решение Свердловского районного суда города Костромы от 06.08.2015 по делу №№ 2-3342/15; распоряжение Управления имущественных и земельных отношений Администрации города Костромы от 30.10.2015 № 166-р	Постановление Администрации города Костромы от 15.01.2016 № 49, акт о приеме-передаче объектов основных средств от 10.03.2016
481	Подземная кабельная линия, предназначенная для электроснабжения центрального теплового пункта по ул. Катушечной, д.56 (стр 1) с напряжением 0,4 кВ, состоящая из кабеля ААБ 4х50 кв.мм протяженностью 50 м, имеющая местоположение: г. Кострома, от контактных соединений кабельной линии - 0,4 кВ ТП-57 в ВРУ - 0,4 кВ жилого дома 56 до центрального теплового пункта по ул. Катушечной, д. 56 (стр 1)	50		Решение Свердловского районного суда города Костромы от 25.03.2016 по делу 2-1331/2016; распоряжение Управления имущественных и земельных отношений Администрации города Костромы от 08.02.2017 № 159-р	Постановление Администрации города Костромы от 27.07.2017 № 2111, акт о приеме-передаче объектов основных средств от 02.10.2017

482	Воздушная кабельная линия, предназначенная для электроснабжения котельной по проспекту Мира, д.8/6 (стр 1) с напряжением 0,4 кВ, состоящая из кабеля марки АВВГ 4х16 кв.мм, протяженностью 20 м, имеющая местоположение: г. Кострома, от контактных соединений кабельной линии - 0,4 кВ РЩ-3/236 ТП-236 (в сторону котельной) до котельной по проспекту Мира, д.8/6 (стр 1)	20		Решение Свердловского районного суда города Костромы от 25.03.2016 по делу 2-1381/2016, определение от 14.03.2017 по делу № 2-1381/2016, № 13-239/2017; распоряжение Управления имущественных и земельных отношений Администрации города Костромы от 21.04.2017 № 705-р	Постановление Администрации города Костромы от 27.07.2017 № 2111, акт о приеме-передаче объектов основных средств от 02.10.2017
483	Воздушная электрическая сеть с напряжением 0,4 кВ, состоящая из кабеля АВВГ сечением 4х25 кв.мм, протяженностью линии 5м, имеющая местоположение: г. Кострома, от контактных соединений ВЛ-0,4 кВ ТП-144 (наружной стене центрального теплового пункта) до ВРУ-0,4кВ в центральном тепловом пункте, расположенного по адресу: г. Кострома,ул. Пушкина, д.43	5		Решение Свердловского районного суда города Костромы от 29.01.2015 по делу № 2-4315/2015; распоряжение Управления имущественных и земельных отношений Администрации города Костромы от 24.02.2016 № 87-р	Постановление Администрации города Костромы от 20.02.2018 № 317, акт о приеме-передаче объектов основных средств от 27.03.2018
484	Подземная кабельная линия с напряжением 0,4 кВ, от контактных соединений в ВРУ-0,4 кВ (ТП-606) жилого дома 60 до центрального теплового пункта в доме 60 (стр 1), состоящая из кабеля АВВГ 4х25 кв.мм, протяженностью 60м, имеющая местоположение: г. Кострома, ул. Никитская,60 (стр 1)	60		Решение Свердловского районного суда города Костромы от 17.11.2015 по делу № 2-3556; распоряжение Управления имущественных и земельных отношений Администрации города Костромы от 19.02.2016 № 67-р	Постановление Администрации города Костромы от 20.02.2018 № 317, акт о приеме-передаче объектов основных средств от 27.03.2018
485	Подземная кабельная линия с напряжением 0,4 кВ,протяженностью 25 м,состоящая из кабеля марки АНВГ сечением 3х35+1х10 кв.м, имеющая местоположение: Костромская область, г. Кострома, от РУ-04 кВ ТП-30 до центрального теплового пункта, расположенного по адресу: г. Кострома, ул. Беговая, д.31б	25		Решение Свердловского районного суда города Костромы от 04.03.2016 по делу № 2-1353/2016, определения от 18.07.2016 по делу № 2-1353/2015; распоряжение Управления имущественных и земельных отношений Администрации города Костромы от 12.09.2016 № 1485-р	Постановление Администрации города Костромы от 20.02.2018 № 317, акт о приеме-передаче объектов основных средств от 27.03.2018
486	Подземная кабельная линия с напряжением 0,4 кВ,состоящая из кабеля АВВГ 4х10 кв.мм,протяженностью линии 20 м, имеющая местоположение: г. Кострома, от РУ-0,4 кВ ТП-560 до центрального теплового пункта, расположенного по адресу: г. Кострома, ул. Южная,д.9 (стр 1)	20		Решение Свердловского районного суда города Костромы от 30.10.2015 по делу № 2-4372/2015; распоряжение Управления имущественных и земельных отношений Администрации города Костромы от 17.02.2016 № 57-р	Постановление Администрации города Костромы от 20.02.2018 № 317, акт о приеме-передаче объектов основных средств от 27.03.2018
487	Вынос тепловой сети СК3-УТ2 у ж/д ул. Свердлова	122		Договор передачи имущества от 15.06.2006, акт о приеме-передаче объекта основных средств от 01.07.2006, приказ Комитета по управлению городскими землями и муниципальным имуществом Администрации города Костромы от 11.07.2006 № 361	Постановление Администрации города Костромы от 07.08.2009. № 1446, акт о приеме передаче объекта основных средств от 07.08.2009
488	Тепловая сеть ТК15-6-ж/д ул. Магистральная,41а	27,3		Договор передачи имущества от 01.07.2006, акт о приеме-передаче объектов основных средств от 01.07.2006, приказ Комитета по управлению городскими землями и муниципальным имуществом Администрации города Костромы от 14.07.2006 № 366	Постановление Администрации города Костромы от 07.08.2009. № 1446, акт о приеме передаче объекта основных средств от 07.08.2009
489	Тепловая сеть ТК15-6-ж/д ул. Магистральная,37	24,1		Договор передачи имущества от 01.07.2006, акт о приеме-передаче объектов основных средств от 01.07.2006, приказ Комитета по управлению городскими землями и муниципальным имуществом Администрации города Костромы от 14.07.2006 № 366	Постановление Администрации города Костромы от 07.08.2009. № 1446, акт о приеме передаче объекта основных средств от 07.08.2009
490	Тепловая сеть ТК15-6-ж/д ул. Магистральная,55	24,31		Договор передачи имущества от 01.07.2006, акт о приеме-передаче объектов основных средств от 01.07.2006, приказ Комитета по управлению городскими землями и муниципальным имуществом Администрации города Костромы от 14.07.2006 № 366	Постановление Администрации города Костромы от 07.08.2009. № 1446, акт о приеме передаче объекта основных средств от 07.08.2009

491	Тепловая сеть СК-3 до СК-2 Речной проспект	50		Постановление Губернатора Костромской области от 20.07.2005 № 417, постановление Администрации города Костромы от 28.10.2005 № 3200, актов о приеме-передаче от 19.01.2006, приказ Комитета по управлению городскими землями и муниципальным имуществом от 23.01.2006 № 22	Постановление Администрации города Костромы от 07 08 2009 № 1446, акт о приеме передаче объекта основных средств от 07.08.2009
492	Тепловая сеть СК-2 - Речной проспект, 28	50,5			
493	Тепловая сеть в кв.75 от СК-10 до жилого дома ул. Маяковского, 8	5			
494	Тепловая сеть т.А к домам № 112,114 по ул.Маяковского, протяж. 73,5 м.	73,5		Постановление Администрации города Костромы от 20.03.1996 № 785,	Постановление Администрации города Костромы от 07.08.2009. № 1446, акт о приеме передаче объекта основных средств от 07.08.2009
495	Тепловая сеть от СК-2 к детскому комбинату № 86 по ул.Терешковой д.27, протяж.45 м.	45		Постановление Администрации города Костромы от 06.12.1993 № 532, приказ Комитета по управлению имуществом Администрации города Костромы от 21.12.1993 № 334.	Постановление Администрации города Костромы от 07.08.2009. № 1446, акт о приеме передаче объекта основных средств от 07.08.2009
496	Тепловая сеть от врезки в существующую трассу до лит.Г1 по ул. Энергетиков, №4; прот.тр. 92,2м	92,2		Решение Свердловского районного суда города Костромы от 21.06.2010 № 2-2071/10, распоряжение УТПГЗГА и МИ Администрации города Костромы от 08.11.2010 № 891-р.	Постановление Администрации города Костромы от 21.03.2011 № 468, акт приема-передачи от 12.04.2011 № 16.
497	Тепловая сеть от тепловой камеры УУ (кафе "Охотничье" по ул. Калиновской) до СК-4 (в районе ж/д по ул. Галичской, дом 45), протяженностью 347 м	347		Приказ МУП г. Костромы "Городские сети" о принятии к учету основных средств от 30.04.2016 г. № 80/4; акт приема-передачи объектов основных средств от 30.04.2016 г. № 000Б-0000027;	Приказ МУП г. Костромы "Городские сети" о принятии к учету основных средств от 30.04.2016 г. № 80/4; акт приема-передачи объектов основных средств от 30.04.2016 г. № 000Б-0000027;
498	Тепловая сеть от котла наружного размещения до ввода в здание, транзит через котельную до врезки в существующую сеть ул. Костромская, 48а, протяженностью 46 м	46		Приказ МУП г. Костромы "Городские сети" о принятии к учету основных средств от 19.04.2017 г. № 112-1; акт приема-передачи объектов основных средств от 19.04.2017 г. № 000Б-000023;	Приказ МУП г. Костромы "Городские сети" о принятии к учету основных средств от 19.04.2017 г. № 112-1; акт приема-передачи объектов основных средств от 19.04.2017 г. № 000Б-000023;
499	Тепловая сеть по адресу: город Кострома, ул. Малышковская, 55 от УТ-1 до УТ-2, протяженность трубопровода 84 м	84		Приказ МУП г. Костромы "Городские сети" о принятии к учету основных средств от 29.12.2018 г. № 321; акт о приеме-передаче объектов основных средств от 29.12.2018 г. № 000Б-000068;	Приказ МУП г. Костромы "Городские сети" о принятии к учету основных средств от 29.12.2018 г. № 321; акт о приеме-передаче объектов основных средств от 29.12.2018 г. № 000Б-000068;
500	Тепловая сеть от тепловой камеры УТ-1 (1ТК-62) до тепловой камеры УТ-2 (1ТК-62/1) по ул. Мясницкой города Костромы, протяженностью трассы 188,68 м	188,68		Приказ МУП г. Костромы "Городские сети" о принятии к учету основных средств от 29.12.2018 г. № 315; акты о приемке выполненных работ от 24.12.2018, контракт №Ф 2018.414308 от 28.08.2018, договор №1064/18 от 29.10.2018, №1065/18 от 29.10.2018, №1067/18 от 29.10.2018, №1063/18 от 29.10.2018, №1066/18 от 29.10.2018 акт о приеме-передаче объектов основных средств от 29.12.2018 г. № 000Б-000059;	Приказ МУП г. Костромы "Городские сети" о принятии к учету основных средств от 29.12.2018 г. № 315; акты о приемке выполненных работ от 24.12.2018, контракт №Ф 2018.414308 от 28.08.2018, договор №1064/18 от 29.10.2018, №1065/18 от 29.10.2018, №1067/18 от 29.10.2018, №1063/18 от 29.10.2018, №1066/18 от 29.10.2018 акт о приеме-передаче объектов основных средств от 29.12.2018 г. № 000Б-000059;
501	Наружные сети теплоснабжения по адресу: город Кострома, улица Юрия Смирнова, дом 24, протяженность 648 м	648		Договор подряда от 22.10.2009 г. № 11-09; акт о приемке выполненных работ от 02.06.2010 № 217/0-1-1, акт о приеме-передаче объектов основных средств от 02.06.2010 г. № 13	Договор подряда от 22.10.2009 г. № 11-09; акт о приемке выполненных работ от 02.06.2010 № 217/0-1-1, акт о приеме-передаче объектов основных средств от 02.06.2010 г. № 13
502	Тепловая сеть от ТК8-УТ1-УТ3-УТ4-ж/д №11 Агашкина гора, протяженностью трассы 491,3 м	491,3		Приказ МУП г. Костромы "Городские сети" о принятии к учету основных средств от 22.03.2017 г. № 84-1; акт о приеме-передаче объектов основных средств от 22.03.2017 г. № 000Б-000006;	Приказ МУП г. Костромы "Городские сети" о принятии к учету основных средств от 22.03.2017 г. № 84-1; акт о приеме-передаче объектов основных средств от 22.03.2017 г. № 000Б-000006;
503	ТК-16-2 до ТК-16-2-1, Студенческий,д.19а	35		Приказ КпоУГЗиМИ Администрации г. Костромы от 19.04.2005 № 213, договор передачи имущества от 09.02.2005, акт приема передачи объекта основных средств от 09.02.2005.	Постановление Администрации г.Костромы от 07.08.2009 № 1446, акт приема передачи объекта основных средств от 07.08.2009
504	ТК-16-2- до ж/д 19а, Студенческий,д.19а	33			
505	Транзит по подвалу Боровая,10в		28,4	Постановление Администрации города Костромы от 04.03.1994 № 534 «Об утверждении перечня № 19 объектов, составляющих муниципальную собственность города Костромы» в составе имущественного комплекса Производственного объединения	Постановление Администрации города Костромы от 07.08.2009 № 1446 «О закреплении имущества за муниципальным унитарным предприятием города Костромы «Городские сети» на праве
506	ул.Индустриальная, дом 51				
507	Транзит по подвалу Боровая,12		62,9		
508	ТК16-хозблок ЖЭУ-9 ул. Боровая, 34а	159,1			
509	СК2-Речн.пр,32	27,3			

510	Котельная-надземная т.сеть по пр-ду Судостроителей	6,5	56,89	«Костромателлоэнерго», приказ Комитета по управлению имуществом Администрации города Костромы от 11.03.1994 № 87 «О внесении обьектов в реестр муниципальной собственности», Постановление администрации Костромской области от 06.12.1993 № 532 «О передаче в муниципальную собственность администрации города Костромы предприятий и объектов социально-культурного и коммунально-бытового назначения» в составе имущественного комплекса государственного предприятия «Котельная», приказ комитета по управлению имуществом от 21.12.1993 № 334 «О внесении объектов в реестр муниципальной собственности»	хозяйственного ведения», акты о приеме-передаче объектов основных средств от 07.08.2009г
511	ввод на д. пр-д. Судостроителей, 13		14,6		
512	т.отв. Судостроителей,13-т.отв.Судостроителей,15,17		22,7		
513	Ввод на д. ул. Судостроителей, 15	20			
514	Ввод на д. ул. Судостроителей, 17	23			
515	ТК2-Мясницкая 10	23,5			
516	Шагова 213-СК3а-Шагова 221	22			
517	ТК8-Ю.Смирнова,21 2д50, 10,6 п.м.	10,6			
518	ТК1-ТК2-Ю.Смирнова,45 3д80,45п.м.	45			
519	ТК8-Ю.Смирнова,23 2д50, 19,9 п.м.	19,9			
520	по подвалу Ю.Смирнова,11 2д80, 11,15п.м.	11,15			
521	ТК9(Ю.Смирн.25)-ТК11(Ю.Смирн.11) 2д70/д50, 70,4 п.м.	70,4			
522	ТК8(ю.Смирн. 21)-ТК9(Ю.Смирн.25) 2д150/д50, 42,9 п.м.	42,9			
523	Ю.Смирн.11-ТК12(СК21) 2д80, 33,3	33,3			
524	ТК11-Ю.Смирнова,112д80/д40, 10,2 п.м.	10,2			
525	ТК3(Ю.Смирн.41)-ТК7(Ю.Смирн.19)2д150/д80, 58,2 п.м.	58,2			
526	ТК7(Ю.Смирн.19)-ТК13(Ю.Смирн.17)-СК12-СК13 2д80, 61.3 п.м.	61,3			
527	ТК12(СК21)- к гаражам Ю.Смирнова,9 2д70, 80п.м.	80			
528	ТК7(Ю.Смирн.19)-ТК8(Ю.Смирн.21) 2д150/д70, 34,1 п.м.	34,1			
529	Ивановская 20	5			
530	ул.Лесная, дом 45		32		
531	ТК13-Крупяной,7	2,5			
532	ТК13-Кооперации 63	40			
533	ТК1-Кооперации 396	22,5			
534	Транзит по подвалу Кооперации,53		7		
535	Транзит по подвалу Кооперации,55		45		
536	ТК-3а - Мясницкая,19а (СТ.юн.нат)	95,5			
537	т.9-т.А к киноцентру "ВОЛГА"	30			
538	т.А-т.Б к киноцентру "ВОЛГА"		42		
539	т.Б- киноцентр "ВОЛГА"	85			
540	ТК10-13загор37	18,5			
541	ТК2-т.1,ул.Московская,96		30		
542	т.1 до запорной арматуры - т.2 Московская,96		64,35		
543	Давыд.-ЗУТ1-Кин.шоссе64б	118,9			
544	ТК-3а - Центральная,31	17,3			
545	СК (=1ТК46-12) - СК3, СК3-здание д/с 39	48			
546	ТК1-Никитская, 134А	40,1			
547	ТК2-Никитская,57	20,2			
548	СК1-Ю.Смирнова, 1	20,4			
549	СК2-Кадыевский,3	8			
550	ул.Островского 42/12-СК9-Островского 42б	14,5			
551	Тепловая сеть в квартале № 4 ул. Депутатская, д.62,60	50,1			
552	Тепловая сеть в квартале № 40 ул. Депутатская, д.58	53			
553	Тепловая сеть от СК-1 к жилому дому № 62 по ул. Депутатской, в т.ч. :	83,8	30,3		
554	Тепловая сеть от СК-4 к жилому дому № 62 по ул. Депутатской, в т.ч. :	4,5	29		
555	Тепловая сеть в квартале № 48 ул. Депутатская, д.49 К-8	40,9	88,1		
556	ул.Симановского,101		8		
557	Тепловая сеть квартал № 65 К-67 ул. Симановского	31,1			
558	Транзит по д.Раб.пр-т70		30		
559	СК1-СК2(кв.82-83)	236			
560	Тепловая сеть до насосной станции по ул. Ленина, д.50	13			
561	Тепловая сеть СК-2 д.54, квартал № 133	65	11		

562	Тепловая сеть 3 д.20-д.8, квартал № 133		115
563	Тепловая сеть 3 д.20-д.10, квартал № 133	55	5
564	Тепловая сеть по ул. Калиновской, д.80 (Калиновская 8а)	93	50,5
565	Тепловая сеть СК-1 д.56, квартал № 133	41	
566	Тепловая сеть СК-7 д.9а, квартал № 133	30	
567	Тепловая сеть СК-7а д.7а, квартал № 133	9	
568	Тепловая сеть СК6-СК7, квартал № 133		13
569	Тепловая сеть СК1-СК6, квартал 133	36,5	
570	Тепловая сеть СК6-д.7, квартал № 133	30	
571	Транзит Катуш.,23-Катуш.,25		60
572	К19- Катушечная,23	30	
573	надз.т/сеть - ул.Галическая,102а	13,6	
574	дополнение УТ3-УТ2 Пастуховская,37(горячая вода) д100мм,55.5п.м.	55,5	
575	ТК-57 до здания таможни ул.Лагерная.17	50	
576	ТК46а-б.Петрковский,14	7,75	
577	ТК46а-б.Петрковский,20		15,3
578	СК1-т.1 к котельной Малышковская,55 от кот.з-да Мотордеталь		135
579	Суслова2-ул. Магистральная, 39	16	
580	ТК9-д.6а Кинешемское шоссе.28	35	
581	ТК9-Советск.125	8	
582	К129-СК8-СК4 квартал 19	117,6	
583	СК4-СК5 квартал 19	20	
584	СК5-д.15аСенной пер. квартал 19	15,9	
585	СК5-СК6 квартал 19	95,1	
586	СК6-д.16а Сенной пер квартал 19	26	
587	Сенной пер.16а-д.16 кв.19	27	
588	СК6-СК12-СК13-СК14 кв. 19	110	
589	пер.Сенной 15а-СК2 квартал 19	58,8	
590	от СК2 до я/с25 Князева,15а	30,2	
591	ТК2-ТК3 пр.Мира,16 квартал 19	92,6	
592	д.16-д.10/1 квартал 19	58,1	
593	д.16-д.12 квартал 19	12,9	
594	СК3-д.14 квартал 19, д.14-д.14а	26,3	
595	СК3-СК7 квартал 19	53,5	
596	СК7-д.18 квартал 19	7,6	
597	СК7-д.22/22 квартал 19	78,3	
598	д.22-ТК10-СК9-д.24 квартал 19	41,4	
599	СК8-СК (у спортшколы)	54,9	
600	Свердлова37а-Свердлова 37б	10	
601	Тепловая сеть СК-3 ул. Симановского, д.37-37а, квартал № 40	50	
602	Тепловая сеть по ул. Симановского, д. 44, квартал № 40	38	
603	К26-СК1 квартал 141	27	
604	СК1-СК1а квартал 141	15	
605	СК1а-т.А квартал 141		83,3
606	т.А-д.90Катуш. квартал 141	18,4	
607	т.А-т.2 квартал 141		74,6
608	СК3-д.70 квартал 141	77	
609	т.1-т.Б квартал 141		67,5
610	т.Б-т.В квартал 141		46
611	СК5-д/с 137 квартал 141	42,3	
612	т.В-т.Г квартал 141	31	
613	т.Г-т.Г1-ЦТП-т.5		100,5
614	ЦТП-т.6 квартал 141, т.6-СК7		27,5
615	ЦТП-т.6 гвс квартал 141, т.6-СК7 гвс		
616	СК7-Пушкина,1 квартал 141(от,гвс)	41,4	
617	т.Д-т.Е квартал 141		46

618	т.Е-пожарн. квартал 141		3,5
619	т.Е- ВДПО квартал 141		14
620	т.Е- т.3 квартал 141		53
621	т.Б-СК8 квартал 141	62	
622	СК8-д133 квартал 141	13	
623	СК8-т.4 квартал 141	18	
624	т.4-д.135 квартал 141	6,6	
625	т.4-СК10 квартал 141	78,6	
626	СК10-д131 квартал 141	4	
627	СК10-д129 квартал 141	18,5	
628	СК1-дл.54 квартал 141	110	
629	СК5-т.В/за забором/ квартал 141	18	
630	К25а-СК11-СК12 квартал 141	362	
631	СК11-СК11а-д.92 квартал 141	40	
632	СК11б-д66/88 квартал 141	50	
633	СК12-СК12а-т.7 квартал 141а	84,6	
634	СК14-СК15 кв.141а		288,1
635	СК14-проходн.1 квартал 141а		13
636	СК14-проходн.2 квартал 141а	39,2	
637	маляр.цех-СК13	15,7	
638	СК16-малярный цех	26	
639	СК15-мастерская квартал 141а	17	
640	СК15-тролл.упр. квартал 141а	26,5	
641	т.9-т.10 у адм.зд.ЦЭС, т.10-т.11 у ж/д Маяк,114		250,1
642	транзит Симановского,80-СК7-хоз блок ЖЭУ	47,7	15,5
643	Симановского,78	14,9	
644	Тепловая сеть к дому № 70 по ул. Симановского Клуб Красный ткач	210	
645	Тепловая сеть Клуб «Красный ткач» - райисполком, квартал № 48	30	
646	ТК2а-Лесная 5б	6	
647	Лесная 7б - Лесная 7в	6	
648	Тепловая сеть от К-128 до жилого дома № 30 по ул. Юных Пионеров	7	
649	Тепловая сеть от К-128 до жилого дома № 51 по ул. Красноармейской	17	
650	И.Сусанина,37 - Войкова, 33	10	
651	ТК1-герм.ввода в ж/д 41 Войкова	15	
652	в помещ.б.Сусанина 48/76 Сусанина		8,2
653	В помещ.б.Сусанина 48/76 Сусанина		12,2
654	ЦТП Сусанина 50(стр1)- ТК4	14,5	
655	ТК4-Свердлова 74	15,5	
656	ЦТП-И. Сусанина 48/76	34,4	
657	ТК7-ТК8	38	
658	ТК8-Советская 29б	7	
659	ТК8-Советская 29в	20	
660	ТК9-Долматова 29	45	
661	УТ-1-ТК7(надз) к домам Сов.33,29б,29в,27/31,Долматова,29	7	
662	ТК7-ТК7а-Советская 33	20	
663	СК1а-ТК3 Профсоюзная	210	
664	ТК3 - ТК4, ул. Профсоюзная, ТК4 - ТК5а Профсоюзная	100	
665	СК5а- СК7-СК8 Рябиновый пр-зд	150	
666	СК8-герм.ж/д.8/1 Катинская	12	
667	СК8- до ИТП Катинская,12	17	
668	ИТП-ж/д12 до Катинская,10	16	
669	СК8- СК9-ИТП Рябиновый пр-зд,5	177	
670	ИТП Рябиновый пр-д,5- д.3	25	
671	от т/пункта по подвалу ж/дома Катинская,8/1		60
672	6ТК-8-1Б - ж/д.16 Давыдовский-3	6	
673	6ТК8-2а до д.5 Давыдовский 3	7	
674	Подвал ж/д.5 Давыдовский-3		65
675	д.5- ТК32б-д.3	22	
676	Ж/д.5-герм.ввода в ж/д.7 Давыдовский-3	24	
677	ТК5г-ТК66-ТК66- ЦТП-30	121	

678	ТК5-ТК14	135,5	
679	ТК14-ЦТП Профсоюзная.38		83,4
680	ЦТП-ТК12		23,7
681	ТК12-ТК18-ТК17	155,7	
682	ТК18-терм.ввода ж/д.46 Профсоюзная	17	
683	ТК12-ТК16		70
684	ТК16-терм.ввода ж/д.40 Профсоюзная	37,9	
685	ТК16-терм.ввода ж/д.42 Профсоюзная	44,3	
686	ТК17-17а Профсоюзная.40	23,5	
687	ТК17а-ж/д.44 Профсоюзная	2	
688	т. на надз- Профсоюзная, 8	33,5	
689	К18а- Маршала Новикова,11	28,4	
690	СК3-Калиновская 12	31	
691	т.врезки ул.Димитрова-гаражи КЭС	135,3	
692	от сущ-й тепловой камеры до ТК1, от ТК1 до ж/д м-н 3-й Давыдовский д.20	89,05	
693	от ТК-8 до дома 22а по ул.Мичуринцев	95,3	
694	д.22а по ул.Мичуринцев до ТК-10	49,9	
695	ул.Мичуринцев д.20а (ввод)	10,4	
696	от ТК-10 до дома 14а по ул.2-я Центральная	111,7	
697	ул.Фестивальная д.13 (ввод)	8,2	
698	Сопутствующий дренаж д150 270п.м. в кв. ф-ки "Орбита" от 1 ТК 29-6		
699	СК2-Козуева,64	56	
700	СК20-ул. Новосельская, 15	25	
701	транзит по дому Новосельская, 15 СК-19 -Новосельская 15(2)	13	135
702	СК-21 - Коммунальная, 30	25	
703	СК-21 - Коммунальная, 30 (угловой)	27	
704	6 ТК8-1 -ТК5 Давыдовский.1	60	
705	ТК5-ТК6-ЦТП1 Давыдовский.1	110	
706	ЦТП-ТК7		30
707	ТК7-т.1(надз),т.1-т.2(подз) т.2-д.12(надз) Давыдовский.1	9,7	68,6
708	по подвалу дома №12		118,5
709	д.12- д.10	7	
710	по подвалу д.10		54
711	ТК8-д.8 Индустр. Давыдовский.1	10,9	
712	ТК8-терм.ввод. Индустриальная,6	70	
713	ж/д.6- через ТК8а-гермет.вв.здание 2а Индустриальная	32	
714	ТК7- ТК7а-ж/д.14 Индустриальная	33	
715	ТК5-ТК5а Давыдовский.1	125	
716	ТК5а- ЦТП№2 Давыдовский.1	10,5	
717	ЦТП 2-через ТК9а-ТК9	95,5	
718	ТК9-д.4 Давыдовский.1	11	
719	ТК9-д.6 Давыдовский.1	30,5	
720	ТК9а-д.8 Давыдовский,1	30	
721	ЦТП2-д.2 Давыдовский.1	27	
722	ЦТП2-д.12 Давыдовский.1	22	
723	ЦТП2-д.12 гвс Давыдовский.1		
724	ЦТП-2-т.14 м/р-н Давыдовский	22	
725	т.14-т.В-т.13 м/р-н Давыдовский		145,5
726	т.13-ТК15 м/р-н Давыдовский	5	
727	ТК15-терм.ввода ж/д.28 Давыдовский-1	40,5	
728	т.13-т.15 м/р-н Давыдовский		50,5
729	т.15-д.34 Давыдовский.1	5,5	
730	т.В-т.С Давыдовский.1		10
731	по подв.д.14 Давыдовский.1		80
732	от д.14-ТК10 Давыдовский.1	16	
733	ТК10-д.26 Давыдовский.1	19	
734	по подвалу д.26 Давыдовский.1		119
735	по подвалу д.26 Давыдовский.1		
736	по подвалу д.26 ГВС	59,5	
737	по подвалу д.26 гвс		
738	д.26- ТК10а-насосная Давыдовский.1	26	

739	ТК10а-стена гаража шк.25 Давыдовский-1	13	
740	ТК10-д.16 Давыдовский 1		
741	СК10-т.Д(подз)-т.Е(СК10а)-надз	19	75
742	т.Е(СК10а)-т.Ж(СК10б)		80
743	т.Ж- ТК11	56,5	
744	т.Е (СК10а)-ж/д.16		10
745	по подвалу д.16Давыдовский.1		16,3
746	по подвалу д.16 ГВС		
747	д.16-ТК12-д.10 (д/к54) Давыдовский.1	128	
748	ТК12- д.20(герм.ввода д/с59) Давыдовский 1	40	
749	ТК11-д.18 2 Давыдовский.1	33	
750	д.18- д.22 (д/к55) Давыдовский.1	65	
751	Индустриальная,16-ЦТП-1 Давыдовский-1	52,1	
752	6 ТК8-6 ЦТП№3 Давыдовский.1	32,5	
753	ЦТП3-шк.25 Давыдовский.1	30	
754	ЦТП3 до д.30 Давыдовский.1	20	
755	по подв.д.30 Давыдовский.1		97,7
756	от задв.до выхода из д.30 Давыдовский.1		9,6
757	от д.30-до д.29 Давыдовский.1	16	
758	подвал д.29		235,5
759	ЦТП3- ТК11а		131,3
760	д.30-герм.ввода д.22 Давыдовский-1	45	
761	6 ТК-11- через д.25/2(по подвалу) - ЦТП5 ул. Профсоюзная	71,5	17
762	ЦТП5-ж/д.25/2 Давыдовский-1	36	
763	ТК-3 - Фестивальная,7/13	65,7	
764	ТК - ул.Мира,20	36	
765	ТК - ул.Мира,21	25	
766	Глазковский проезд,6		50,7
767	ТК8 по ул.Дорожной до здания культурного центра "Октябрьский"	126	
768	1ТК28-СК1-СК2-СК3	225,3	
769	СК3-СК4-СК5	246,25	
770	СК5-СК6-герм.ввода ж/д.вокзал	74,1	
771	СК5-герм.ввода ангара ж/д вокзала	5,5	
772	СК4- здание цеха страховых почт	42,9	
773	СК3- Советская 133Б	52,9	
774	ТК1-герм.ввода ж/д.28 ул.Индустриальная	25	
775	ТП -Индустриальная,32	26	
776	ТК1-Ю.Смирнова,47 2д200, 18п.м., 2д100, 55 п.м.	55	
777	гараж-горгаз кв.141а		
778	СК19-горгаз кв.141а		
779	СК15-СК19-гараж кв.141а		
780	стена здания Никитская 27- скорая помощь Никитская 38	24,1	
781	пр.Мира1/2-пр. Мира, 1а	10,3	
782	СК6-СК6а Свердлова, 27в	25	
783	К49а - ул. Красная Слобода, 22	64	
784	ТК - Кинешемское шоссе,27	9	
785	ТК - Кинешемское шоссе,29	21,1	
786	ТК - Кинешемское шоссе,31	29,8	
787	надз.т/сеть - ул.Советская,144		62,1
788	Тепловые сети в п.Новый		475,5
789	ТК6-1А - ж/д Индустриальная,22	22,9	
790	СК-4а-пр. Мира, 75(ввод1)	20	
791	СК12-пр.Мира 95	33	
792	К99-СК11 квартал 136	35	
793	СК11-д.76-д.74 ул. Катушечная	81	
794	Тепловая сеть в квартале № 140 ул. Беговая	55,5	
795	Тепловая сеть к 58-квартирному жилому дому завода «Мотордеталь»		
796	Тепловая сеть в квартале № 215 ул. Запрудня	107	

797	Тепловая сеть ТК-33/ТК-39 ул. Коммунаров		82
798	Тепловая сеть от т.1 до т.4 ул. Спасокукоцкого, 45а		
799	Тепловая сеть в квартале №65 ул. Симановского, д.88, в т.ч. :		
800	Тепловая сеть в квартале № 65 ул. Симановского, ул. Борьбы, в т.ч. :		
801	Тепловая сеть СК-3 ул. Борьбы, д.29б, кварталы №№ 64, 65	9,5	69,3
802	Тепловая сеть в квартале № 70 ул. Коммунаров	35,4	
803	Тепловая сеть в квартале № 64 ул. Федосеева, д.8	21,5	
804	Тепловая сеть в квартале № 64 ул. Федосеева, д.6, 8, в т.ч. :		
805	Тепловая сеть жилой дом № 98 - СК-1 - ул. Симановского, д.9б, кварталы №№ 64, 65	30	
806	Тепловая сеть в квартале № 51 от К127 до жилого дома № 32 по ул. Юных пионеров	27	
807	Тепловая сеть по ул. Федосеева к 45-квартирному дому № 111-112 (пер.Безымянный,3)	75	
808	Тепловая сеть до насосной станции по ул. Текстилей, д.29	30	
809	Тепловая сеть до насосной станции по ул. Самоковской, д.5	30	
810	Тепловая сеть К-3 по ул. Терешковой - ул. Симановского, д.21-79, квартал № 66	68	
811	Тепловая сеть СК-5 ул. Борьбы, д.29б, кварталы №№ 64, 65	5	15
812	Тепловая сеть К-106 ул. Симановского, д.27 детский сад № 34, квартал № 32	57	
813	Тепловая сеть К-107 просп. Текстильщиков, д.44, квартал № 32	67	
814	Тепловая сеть по ул. Комсомольской, К 111 д.38-д.36, кварталы №№ 24, 25	18	
815	Тепловая сеть по пер. Кадыевскому, СК-5 д.12, кварталы №№ 24, 25	5	
816	Тепловая сеть по пер. Кадыевскому, СК-5 д.10, кварталы №№ 24, 25	28	
817	Тепловая сеть К-112 пер. Кадыевский, д.9, кварталы №№ 24, 25	20	
818	Тепловая сеть СК6-СК5, кварталы №№ 24, 25	23	
819	Тепловая сеть СК4-ГАИ-д. 17/42, кварталы №№ 24, 25	10	
820	Тепловая сеть СК3 ул. Симановского, д.15, кварталы №№ 24, 25	33	
821	Тепловая сеть СК2-СК3-СК4, кварталы №№ 24, 25	125	
822	Тепловая сеть СК3 ул. Симановского, д.15а, кварталы №№ 24, 25	12,5	
823	К80-СК18 подз. кварт.136 пр. Мира, 63	98	
824	ТК-ул. Магистральная, 57		5
825	от д.42 ул.Центральной до д.20 по ул.Сутырина		59,2
826	Глазковский,14-Индустриальная-57а		30
827	ТК5-Индустриальная,55		26,8
828	ТК8-1 - ТК8а Фестивальная		83

829	Тепловая сеть, имеющая местоположение: город Кострома, улица Центральная, дом 17, предназначенная для подачи теплоносителя на отопление здания от ТК-3 до Т1 подземная в непроходном канале, протяженностью трассы 64 метра, в двухтрубном исполнении; материал труб – сталь, 2Ду=57 миллиметров, тепловая изоляция выполнена минеральной ватой с последующим обертыванием рубероидом, год ввода в эксплуатацию 1998; от Т1 до Т2 – наземная, по помещению холодного склада литера Г, протяженность трассы 7,5 метра, в двухтрубном исполнении, материал труб – сталь, 2Ду=57 миллиметров, тепловая изоляция – ППУ скорлупы, оцинкованная железом, год ввода в эксплуатацию 2016; от Т2 до административного здания – наземная, протяженность трассы 85 метров в двухтрубном исполнении, материал труб – сталь, 2Ду=57 миллиметров, тепловая изоляция – ППУ скорлупы, оцинкованное железо, год ввода в эксплуатацию 2016	156,5		Решение Свердловского районного суда от 26.01.2018 № 2-7/2018, распоряжение начальника Управления имущественных и земельных отношений Администрации города Костромы от 17.04.2018 № 464-р	Постановление Администрации города Костромы от 20.12.2016 № 3392 «О закреплении имущества за муниципальным унитарным предприятием города Костромы «Городские сети» на праве хозяйственного ведения», акт о приеме-передаче объектов основных средств от 06.03.2019 № 78
830	Тепловая сеть, по способу прокладки-подземная, в двухтрубном исполнении, общей протяженностью 5 м, материал труб-сталь, диаметр 2Д= 40*3,5 мм, по адресу: город Кострома, пр. Березовый, дом 4а, от тепловой камеры ТК-29 в районе пр. Березовый, 6 до насосной станции	5		Решение Свердловского районного суда города Костромы от 02.09.2016 по делу № 2-3976/2016, распоряжение Управления имущественных и земельных отношений Администрации города Костромы от 22.11.2016 № 2166-р	Постановление Администрации города Костромы от 03.07.2018 № 1455 «О закреплении имущества за муниципальным унитарным предприятием города Костромы «Городские сети» на праве хозяйственного ведения», акт о приеме-передаче объектов основных средств от 06.03.2019 № 81
831	Тепловая сеть, протяженностью трассы 24 м, способ прокладки – подземный в непроходном канале, в трехтрубном исполнении, материал труб – сталь, Ду = 80 мм, тепловая изоляция ППУ скорлупами, имеющая местоположение: город Кострома, микрорайон Давыдовский-2, 3			Решение Свердловского районного суда города Костромы от 20.07.2017 по делу №2-3068/2017; распоряжение Управления имущественных и земельных отношений Администрации города Костромы от 02.03.2018 № 248-р	
832	Тепловая сеть, протяженностью 25 м, в двухтрубном исполнении, предизолированный трубопровод в ППУ изоляции, диаметр условного прохода Ду = 50 мм, выполнена в подземном бесканальном исполнении, от врезки на участке СК-1А – СК-2 до корпуса 5, имеющая местоположение: город Кострома, в районе здания 3 в Рыбных рядах	25		Решение Свердловского районного суда города Костромы от 05.07.2017 по делу №2-2912/2017; распоряжение Управления имущественных и земельных отношений Администрации города Костромы от 02.03.2018 № 248-р	
833	Тепловая сеть для подачи ГВС протяженностью 27 м, способ прокладки – надземный, в двухтрубном исполнении, материал труб – сталь, диаметр 32 мм, диаметр 25 мм, тепловая изоляция – минеральной ватой с последующим обертыванием рубероидом, имеющая местоположение: город Кострома, улица Почтовая, 10	27		Решение Свердловского районного суда города Костромы от 23.06.2017 по делу №2-2676/17; распоряжение Управления имущественных и земельных отношений Администрации города Костромы от 02.03.2018 № 248-р	

834	Тепловая сеть и сеть ГВС от хозблока до здания детского сада № 43, предназначенная для подачи теплоносителя на отопление и ГВС, протяженностью 31,5 м, способ прокладки – подземный, в трехтрубном исполнении, материал труб – сталь, диаметр 65 мм, диаметр 32 мм, сеть ГВС диаметром 20 мм, тепловая изоляция – минеральной ватой с последующим обертыванием рубероидом, имеющая местоположение: город Кострома, улица Новый Быт, 4а (на территории МБДОУ г. Костромы «Детский сад № 43»)	31,5		Решение Свердловского районного суда города Костромы от 11.07.2017 по делу №2-2853/2017; распоряжение Управления имущественных и земельных отношений Администрации города Костромы от 02.03.2018 № 248-р
835	Тепловая сеть от точки А до ТК 9А, транзитом по подвалу жилого дома, в том числе: от точки А до дома протяженностью 11 м, в двухтрубном исполнении, по способу прокладки – надземная на низких опорах, материал труб – сталь, Ду = 80 мм, тепловая изоляция ППУ скорлупами, закрытыми кровельным материалом; транзит по подвалу дома протяженностью 15,6 м, в двухтрубном исполнении, по способу прокладки – подземная в непроходном канале, материал труб – сталь, Ду = 80 мм, покрыты теплоизоляционной краской; от дома до ТК 9А, протяженностью 9 м, в двухтрубном исполнении, материал труб сталь, 2д70 мм, тепловая изоляция выполнена ППУ скорлупами, имеющая местоположение: город Кострома, проезд Глазковский, дом 7а	35,6		Решение Свердловского районного суда города Костромы от 20.03.2017 по делу №2-1508/2017, определение от 18.08.2017; распоряжение Управления имущественных и земельных отношений Администрации города Костромы от 02.03.2018 № 248-р
836	Тепловая сеть для подачи теплоносителя на отопление и ГВС здания МБОУ г. Костромы «Гимназия № 15», гаража и теплицы, способ прокладки – подземный, в том числе: от здания школы до камеры СК протяженностью 27 м, в трехтрубном исполнении, материал труб – сталь, 2Ду=76 мм, Ду=50 мм, тепловая изоляция – минеральной ватой с последующим обертыванием рубероидом; от СК до теплицы протяженностью 10 м, в трехтрубном исполнении, материал труб – полипропилен, 2Д=20 мм, Д=15 мм, тепловая изоляция – минеральной ватой с последующим обертыванием рубероидом; от СК до гаража протяженностью 13 м, в трехтрубном исполнении, материал труб – полипропилен, 2Д=20 мм, Д=15 мм, тепловая изоляция – минеральной ватой с последующим обертыванием рубероидом, имеющая местоположение: город Кострома, улица Шагова, 201	50		Решение Свердловского районного суда города Костромы от 04.07.2017 по делу №2-2921/2017; распоряжение Управления имущественных и земельных отношений Администрации города Костромы от 02.03.2018 № 248-р
837	Тепловая сеть от ТК-1 до здания МБУДО г. Костромы «Детская школа искусств № 2» протяженностью 25,4 м, способ прокладки – подземный, 2Д=50 мм, материал труб – сталь, тепловая изоляция – минеральной ватой с последующим обертыванием рубероидом, имеющая местоположение: город Кострома, улица Голубкова, 12, от ТК-1 до здания школы	25,4		Решение Свердловского районного суда города Костромы от 31.05.2017 по делу № 2-2629/2017; распоряжение Управления имущественных и земельных отношений Администрации города Костромы от 02.03.2018 № 248-р

838	Тепловая сеть от СК79, протяженностью 11,55 м, расположенная по адресу: город Кострома, улица Ленина, 92а	11,55		Решение Думы города Костромы от 21.12.2017 №224, договор передачи инженерных коммуникаций от 16.05.2018 № 29-д, акт приема-передачи объектов нефинансовых активов от 28.05.2018, распоряжение Управления имущественных и земельных отношений Администрации города Костромы от 15.06.2018 № 783-р
839	Наружные сети теплоснабжения, протяженностью 651,5 м, расположенные по адресу: город Кострома, улица Калиновская, 61, 63	651,5		Распоряжение Федерального агентства по управлению федеральным имуществом от 30.01.2007 № 133-р, акт приема передачи имущества, утвержденный Территориальным управлением Росимущества по Костромской области от 26.11.2007
840	Участок тепловой сети от СК-6 до К-104, протяженностью 220,36 м, наземная по территории автотранспортного техникума, расположенная по адресу: город Кострома, улица Спасокукоцкого, 40	220,36		Решение Свердловского районного суда города Костромы от 12.11.2012 по делу № 2-4516/2012; распоряжение Управления имущественных и земельных отношений Администрации города Костромы от 21.10.2013 № 935-р
841	Тепловая сеть от СК-2 до столярного цеха, протяженностью 90 метров, расположенная по адресу: город Кострома, улица Кузнецкая, 18 лит. Б,	90		Решение Свердловского районного суда города Костромы от 28.07.2010 по делу № 2-2405/10; распоряжение Управления имущественных и земельных отношений Администрации города Костромы от 19.10.2011 № 504-р
842	Тепловая сеть, предназначен для подачи теплоносителя на отопление, способ прокладки – подземный в непроходном канале, Ду=50 мм, в двухтрубном исполнении, протяженность 70 м., материал труб – сталь, изоляция сети – минеральная вата с рубероидом, расположенная по адресу: город Кострома, участок тепловой сети от тепловой камеры 2ТК-31 до здания по улице Юбилейная, дом 28	70		Решение Свердловского районного суда города Костромы от15.12.2016 по делу №2-5259/2016, распоряжение Управления имущественных и земельных отношений Администрации города Костромы от 23.03.2017 № 406-р
843	Участок тепловой сети, предназначен для подачи теплоносителя на отопление и горячее водоснабжение здания детского сада, по способу прокладки – подземная в непроходном канале, в трехтрубном исполнении имеет протяженность 135 м, материал труб-сталь, Ду=50 мм, расположена по адресу: расположенная по адресу: город Кострома, улица Беленогова Юрия, 11, от точки врезки на надземной тепловой сети у котельной по улице Машиностроителей, 6, до здания детского сада № 22	135		Решение Свердловского районного суда города Костромы от 25.03.2016 по делу №2-1641/2016, определение от 19.08.2016, распоряжение Управления имущественных и земельных отношений Администрации города Костромы от 15.03.2017 № 352-р
844	Тепловая сеть, предназначена для подачи теплоносителя на отопление здания, по способу прокладки – надземная, транзит в сторону ж. д. № 20а, в двухтрубном исполнении, протяженностью 10 м, материал труб – сталь, Ду = 57 мм, изоляция сети отсутствует, участок тепловой сети в сторону ж. д. № 22 и № 24, проходящий по стене здания, в двухтрубном исполнении имеет протяженность 40 м., материал труб – сталь, изоляция сети минватой и стеклотканью, по адресу: город Кострома, улица Пятницкая, 1/20	50		Решение Свердловского районного суда города Костромы от 22.10.2013 по делу № 2-4473/2013, определенне Свердловского районного суда города Костромы от 26.09.2016 № 13-850/2016, распоряжение Управления имущественных и земельных отношений Администрации города Костромы от 02.05.2017 № 779-р

845	Тепловая сеть, предназначенная для подачи теплоносителя на отопление, протяженностью 42,2 м, по способу прокладки – надземная, в двухтрубном исполнении, материал труб – сталь, Ду = 125 мм, изоляция минеральной ватой с последующим обертыванием рубероидом, имеющая местоположение: город Кострома, улица Вокзальная, 56, от котельной до точки А	42,2		Решение Свердловского районного суда города Костромы от 11.08.2017 по делу №2-3375/2017, распоряжение Управления имущественных и земельных отношений Администрации города Костромы от 02.03.2018 № 248-р	
846	Тепловая сеть, предназначенная для подачи теплоносителя на отопление подогрев ХВС для ГВС, общей протяженностью 71,77 м, в том числе: от точки врезки у котельной в поселке Новый, 15 до точки А, надземное исполнение, протяженностью 15,32 м, в двухтрубном исполнении, материал труб - сталь, Ду = 65 мм, тепловая изоляция ППУ скорлупами, покровный слой – кровельным металлом; от точки А до ТК-5 протяженностью 16,5 м, в двухтрубном исполнении, подземном в непроходном канале, материал труб – сталь, Ду = 65 мм, тепловая изоляция выполнена ППУ скорлупами; от ТК- 5 до жилого дома № 42, протяженностью 39,95 м, в двухтрубном исполнении, подземном в непроходном канале, материал труб – сталь, Ду = 65 мм, тепловая изоляция выполнена ППУ скорлупами, расположенная по адресу: г. Кострома, поселок Новый, 42 (от точки врезки у здания котельной в п. Новый, 15 до многоквартирного жилого дома)	71,77		Решение Свердловского районного суда города Костромы от 20.07.2017 по делу №2-3068/2017 распоряжение Управления имущественных и земельных отношений Администрации города Костромы от 02.03.2018 № 248-р	
847	Тепловая сеть и сеть ГВС, предназначенная для подачи теплоносителя на отопление и ГВС от хозблока до здания МБДОУ г. Костромы «Детский сад № 14», протяженность трассы 40 м, способ прокладки – подземный, в двухтрубном исполнении, материал труб – сталь, 2Д = 50 мм, протяженностью трубопровода 80 м, сеть ГВС диаметром 40 мм, материал труб – сталь, протяженность трубопроводов 40 м, тепловая изоляция - минеральной ватой с последующим обертыванием рубероидом, имеющая местоположение: город Кострома, улица Рабочая 7-я, 43	40		Решение Свердловского районного суда города Костромы от 03.07.2017 по делу №2-2844/2017, распоряжение Управления имущественных и земельных отношений Администрации города Костромы от 02.03.2018 № 248-р	собственность (муниципальная казна)
848	Тепловая сеть, предназначена для подачи теплоносителя на отопление здания насосной станции, по способу прокладки – надземная, в двухтрубном исполнении, общей протяженностью 4 м, материал труб-сталь, диаметром 2Д=25*3,2 мм, расположена по адресу: город Кострома, , проспект Мира, 128б от СК-5 в районе дома по проспекту Мира, 128 до насосной станции	4		Решение Свердловского районного суда города Костромы от 25.03.2016 № 2-1641/2016, распоряжение Управления имущественных и земельных отношений Администрации города Костромы от 15.03.2017 № 352-р и от 22.03.2017 № 394-р.	
849	Тепловая сеть протяженность трассы 2 м, в двухтрубном исполнении, транзит по подвалу жилого дома, материал труб – сталь, Ду = 80 мм, тепловая изоляция джермафлекс с последующим обертыванием стеклотканью, имеющая местоположение: город Кострома, улица Профсоюзная, транзит по подвалу жилого дома 15а до жилого дома 13а	2		Решение Свердловского районного суда города Костромы от 20.07.2017 по делу №2-3068/2017, распоряжение Управления имущественных и земельных отношений Администрации города Костромы от 02.03.2018 № 248-р	

850	Участок тепловой сети и сети горячего водоснабжения МБДОУ г. Костромы «Детский сад № 14» от хозблока до здания детского сада, способ прокладки – подземный; участок тепловой сети протяженностью трассы 40 м, в двухтрубном исполнении, материал труб – сталь, 2Д = 50 мм, протяженность трубопроводов 80 м, сеть горячего водоснабжения Д=40 мм, материал труб – сталь, протяженность трубопроводов 40 м, тепловая изоляция – минеральной ватой с последующим обёртыванием рубероидом, имеющий местоположение: город Кострома, улица Рабочая 7-я, дом 41	40		Решение Свердловского районного суда города Костромы от 20.12.2017 по делу № 2-5482/2017, распоряжение Управления имущественных и земельных отношений Администрации города Костромы от 02.03.2018 № 247-р
851	Сети горячего водоснабжения МБДОУ г. Костромы «Детский сад № 100» от СК-7 до детского сада по улице Терешковой, 11, способ прокладки – подземный, протяженность 7 м, Д= 25 мм, материал труб – сталь, тепловая изоляция – минеральной ватой с последующим обертыванием рубероидом; от СК-7 до приямка у здания детского сада № 100 по улице Терешковой, дом 11а сеть, способ прокладки – наземный, протяженность – 33 м, диаметр 25 мм, материал труб – сталь, тепловая изоляция – минеральной ватой с последующим обёртыванием рубероидом; от приямка до здания детского сада № 100 по улице Терешковой, дом 11а сеть, способ прокладки – подземный, протяженность 5 м, диаметр 25 мм, материал труб – сталь, тепловая изоляция – минеральной ватой с последующим обёртыванием рубероидом; имеющие местоположение от СК-7 до здания детского сада № 100 по адресу: г. Кострома, ул. Терешковой, д. 11 и от СК-7 до здания детского сада № 100 по адресу: г. Кострома, ул. Терешковой, 11а	45		Решение Свердловского районного суда города Костромы от 20.12.2017 по делу № 2-5482/2017, распоряжение Управления имущественных и земельных отношений Администрации города Костромы от 17.04.2018 № 464-р
852	Тепловая сеть от К-122 до детского сада № 78, протяж.56,5 м. на отоплен и подогрев ХВС для ГВС, подземная в непроходном канале, в 2-х трубном исполнении, материал труб-сталь, Ду=65мм, по адресу: город Кострома, улица Задорина, 10, в квартале № 58	56,5		Решение Свердловского районного суда города Костромы от 21.05.2018 по делу № 2-2292/2018, распоряжение Управления имущественных и земельных отношений Администрации города Костромы от 20.07.2018 № 943-р
853	Тепловая сеть в квартале 142 от корпуса 1 до здания проходной, протяженность 47,5 м, на отопление, в 2-х трубном исполнении, надземном, материал труб-сталь, Ду=40мм,тепловая изоляция выполнена минеральной ватой с обертыванием руберондом, по адресу: город Кострома, пр-т Мира, 114 в кавртале142 от корпуса 1 до здания проходной	47,5		Решение Свердловского районного суда города Костромы от 06.03.2018 по делу № 2-1474/2018, распоряжение Управления имущественных и земельных отношений Администрации города Костромы от 11.07.2018 № 901-р
854	Тепловая сеть и ГВС от СК16 до здания терапии, протяженность 30 м, на отопление, в 3-х трубном исполнении, материал труб-сталь, Ду=80 мм, тепловая изоляция выполнена ППУ скорлупами, закрытыми кровельным металлом, по адресу: город Кострома, пр-т Мира, 114 от СК-16 до здания терапии	30		Решение Свердловского районного суда города Костромы от 06.03.2018 по делу № 2-1474/2018, распоряжение Управления имущественных и земельных отношений Администрации города Костромы от 11.07.2018 № 901-р

855	Тепловая сеть от СК-27 до здания аптеки, протяженностью 8 м в 2-х трубном исполнении, подземная, материал труб сталь, Ду=80 мм, тепловая изоляция выполнена минеральной ватой с обертыванием рубероидом, по адресу: город Кострома, пр-т Мира, 114 от СК-27 до здания аптеки	8		Решение Свердловского районного суда города Костромы от 06.03.2018 по делу № 2-1474/2018, распоряжение Управления имущественных и земельных отношений Администрации города Костромы от 11.07.2018 № 901-р
856	Тепловая сеть от СК-3 до здания, протяж13 м на отопление, в 2-х трубном исполнении, надземном, материал труб-сталь, Ду=100 мм, тепловая изоляция выполнена минеральной ватой с обертыванием рубероидом, по адресу: город Кострома пр-т Мира, 114 от СК-3 до здания	13		Решение Свердловского районного суда города Костромы от 06.03.2018 по делу № 2-1474/2018, распоряжение Управления имущественных и земельных отношений Администрации города Костромы от 11.07.2018 № 901-р
857	Тепловая сеть от СК-9б до здания кислородной, протяженностью 25 м на отопление в 2-х трубном исполнении, материал труб сталь, Ду=80мм, тепловая изоляция выполнена минеральной ватой с обертыванием рубероидом, по адресу: город Кострома пр-т Мира, 114 от СК-9б до здания кислородной	25		Решение Свердловского районного суда города Костромы от 06.03.2018 по делу № 2-1474/2018, распоряжение Управления имущественных и земельных отношений Администрации города Костромы от 11.07.2018 № 901-р
858	Тепловая сеть от СК18 до жилого дома, протяженностью 5 п.м. на отопление и подогрев ХВС для ГВС, подземная, в 2-х трубном исполнении, материал труб-сталь, Ду=80мм, тепловая изоляция минеральной ватой, по адресу: город Кострома, пр-т Мира, 71, квартал 136	5		Решение Свердловского районного суда города Костромы от 17.05.2018 по делу №2-2167/2018, распоряжение Управления имущественных и земельных отношений Администрации города Костромы от 20.07.2018 № 945-р
859	Тепловая сеть от СК6 до жилого дома, протяженность трассы 6 м, для подачи теплоносителя .на отопление, способ прокладки подземный, в 2-х трубном исполнении, материал труб-сталь, Ду=50 мм, по адресу: город Кострома, улица Островского, 36в	6		Решение Свердловского районного суда города Костромы от 20.04.2018 по делу №2-1714/2018, распоряжение Управления имущественных и земельных отношений Администрации города Костромы от 04.07.2018 № 881-р
860	Тепловая сеть от точки врезки до здания акушерского корпуса протяженностью 15 м на отопление и подогрев ХВС для ГВС: от точки врезки до СК33-надземная 1,5 м в 2-х трубном исполнении, материал труб сталь, Ду=100мм, от СК33 до здания акушерского корпуса - подземная, протяженностью13,5 м в 2-х трубном исполнении, материал труб-сталь, ДУ=100мм, по адресу: город Кострома, проспект Мира, 114 от точки врезки до здания акушерского корпуса	15		Решение Свердловского районного суда города Костромы от 06.03.2018 по делу № 2-1474/2018, распоряжение Управления имущественных и земельных отношений Администрации города Костромы от 11.07.2018 № 901-р
861	Тепловая сеть Д=2Д 25*3,2 мм, протяженностью 15 м в 2-х трубном исполнении, материал сталь, способ прокладки подземный, по адресу: город Кострома, улица Сутырина, 26 от дома до здания насосной станции по улице Сутырина , 28	15		Решение Свердловского районного суда города Костромы от 22.08.2016 № 2-3959/2016, распоряжение Управления имущественных и земельных отношений Администрации города Костромы от 18.07.2018 №927-р
862	Тепловая сеть протяженностью 22 м, Д=2Д=50*3,5 мм в 2-х трубном исполнении, материал-сталь, подземная, расположенная по адресу: город Кострома, мкр-н Давыдовский-3, 24 от ТК жилого дома до насосной станции мкр-н. Давыдовский-3, 24а	22		Решение Свердловского районного суда города Костромы от 23.07.2018 по делу № 2-2915/2018, распоряжение Управления имущественных и земельных отношений Администрации города Костромы от 01.11.2018 № 1877-р
863	Тепловая сеть, протяженностью 65 м, материал труб - сталь, Ду=80 мм, расположенная по адресу: город Кострома, поселок Волжский, от точки врезки на транзите жилого дома 2 в квартале 4 до дома 27 в квартале 3	65		Решение Свердловского районного суда города Костромы от 23.07.2018 по делу № 2-2915/2018, распоряжение Управления имущественных и земельных отношений Администрации города Костромы от 01.11.2018 № 1877-р

864	Тепловая сеть от ТК-30г до жилого дома, протяженностью 27,5 м, в 2-х трубном исполнении, материал труб-сталь, 2Ду=150мм, тепловая изоляция выполнена минеральной ватой с последующим обертыванием рубероидом, по адресу: город Кострома, улица Советская ,101 (2й ввод)	27,5		Решение Свердловского районного суда города Костромы от 16.07.2018 по делу № 2-2767/2018, распоряжение Управления имущественных и земельных отношений Администрации города Костромы от 01.11.2018 № 1875-р	
865	Тепловая сеть от СК-8 до ТК-8 общей протяженностью 219,1 м, в 2-х трубном исполнении материал труб - сталь, Ду=150мм, имеющая местоположение: город Кострома, улица Северной Правды, 24, от СК-8 (в районе дома № 22 по улице Волжская) до ТК-8	219,1		Решение Свердловского районного суда города Костромы от 16.07.2018 №2-2767/2018, от 19.09.2017 № 2-3846/2017, от 08.06.2018 № 2-2312/2018, определения от 27.06.2018 , распоряжение Управления имущественных и земельных отношений Администрации города Костромы от 01.11.2018 № 1875-р	
866	Тепловая сеть от СК-7 до здания, в двухтрубном исполнении, материал труб – сталь, Ду=100 мм, общей протяженностью 50 м, имеющая местоположение: город Кострома, улица Ленина, дом 93а	50		Решение Свердловского районного суда города Костромы от 13.09.2018 по делу № 2-3239/2018, приказ Управления имущественных и земельных отношений Администрации города Костромы от 03.12.2018 № 49	
867	Система теплоснабжения общежития по адресу ул. Ю. Смирнова, 24 (тепловой пункт)			Договор подряда от 22.10.2009 г. № 11-09; акт о приемке выполненных работ от 28.07.2010 № 217/0-1-2, акт о приеме-передаче объектов основных средств от 28.07.2010 г. № 14	Договор подряда от 22.10.2009 г. № 11-09; акт о приемке выполненных работ от 28.07.2010 № 217/0-1-2, акт о приеме-передаче объектов основных средств от 28.07.2010 г. № 14
868	Тепловые сети поселка Учхоза: котельная - т.А	437		Распоряжение Территориального управления федерального агентства по управлению федеральным имуществом по Костромской области от 14.08.2007 № 652, распоряжение Комитета по управлению городскими землями и муниципальным имуществом Администрации города Костромы от 19.10.2009 № 801-р, постановление Главы города Костромы от 29.08.2008 № 1605, акт приема-передачи от 22.10.2007	Постановление Администрации города Костромы от 07.08.09. № 1446, акт о приеме передаче объекта основных средств от 07.08.09
	Тепловые сети поселка Учхоза, т.А - ТК1	34			
	Тепловые сети поселка Учхоза, ТК1-ТК2	65			
	Тепловые сети поселка Учхоза, ТК2-ТК3	20			
	Тепловые сети поселка Учхоза, ТК3-ТК4	12			
	Тепловые сети поселка Учхоза, ТК3-ТК5	16			
	Тепловые сети поселка Учхоза, ТК4-УТ1	36			
	Тепловые сети поселка Учхоза, УТ1-т.Б	45			
	Тепловые сети поселка Учхоза, т.Б-ТК7	29			
	Тепловые сети поселка Учхоза, ТК7-УТ3	50			
	Тепловые сети поселка Учхоза, УТ3-ТК8	25			
	Тепловые сети поселка Учхоза, ТК8-д/сад 12	38			
	Тепловые сети поселка Учхоза, ТК1-до забора частника д18	3			
	Тепловые сети поселка Учхоза, ТК1-д17	3			
	Тепловые сети поселка Учхоза, ТК1-д17 (ГВС до здания)	3			
	Тепловые сети поселка Учхоза, ТК2-д16	8			
	Тепловые сети поселка Учхоза, ТК5-д15	11			
	Тепловые сети поселка Учхоза, ТК4-д15	15			
	Тепловые сети поселка Учхоза, ТК4-УТ2-ввод2 до д19	55			
	Тепловые сети поселка Учхоза, УТ2-ввод 1 до д.19	10			
	Тепловые сети поселка Учхоза, УТ1-д.21	40			
	Тепловые сети поселка Учхоза, т.Б-д.20	35,9			
	Тепловые сети поселка Учхоза, ТК7-д.20а	5,8			
	Тепловые сети поселка Учхоза, УТ3-д.20а	2			

АДМИНИСТРАЦИЯ ГОРОДА КОСТРОМЫ

УПРАВЛЕНИЕ ИМУЩЕСТВЕННЫХ И ЗЕМЕЛЬНЫХ ОТНОШЕНИЙ

22.03.2019 № 20

ВЫПИСКА

из реестра муниципального имущества города Костромы

Настоящая выписка содержит сведения о движимом имуществе (оборудование) согласно приложению
Назначение объекта: -
Адрес (местоположение) объекта: город Кострома
Основная характеристика объекта: -

Правообладатель	Вид права	Основания внесения в реестр
Муниципальное образование городской округ город Кострома	Собственность	Документы согласно приложению
Муниципальное унитарное предприятие города Костромы «Городские сети»	Хозяйственное ведение	Документы согласно приложению

Иные сведения об объекте: _____

Исполняющий обязанности
заместителя начальника Управления _____ Р. В. Филаткин

451

А. Н. Калашникова
О. И. Маслюткина

Приложение
к выписке из реестра муниципального
имущества города Костромы
от «22» 03 2019 года № 20

Перечень имущества

№№	Наименование основных средств	Документы - основания включения в реестр муниципального имущества города Костромы	Документы о передаче объекта в хозяйственное ведение МУП г. Костромы «Городские сети»
1	Насос WILO IPL-50/175-7,5/2, Никитская.60	Приказ от 03.08.2017 № 223/2. сличительная ведомость от 03.08.2017 № 8. отчет об оценке от 03.08.2017 № 6918. акт от 03.08.2017 № 000Б-000118	Приказ от 03.08.2017 № 223/2. сличительная ведомость от 03.08.2017 № 8. отчет об оценке от 03.08.2017 № 6918. акт от 03.08.2017 № 000Б-000118
2	Насос WILO il 50/175-7,5/2, Южная. 9	Приказ от 03.08.2017 № 223/2. сличительная ведомость от 03.08.2017 № 10. отчет об оценке от 03.08.2017 № 6918. акт от 03.08.2017 № 000Б-000122	Приказ от 03.08.2017 № 223/2. сличительная ведомость от 03.08.2017 № 10. отчет об оценке от 03.08.2017 № 6918. акт от 03.08.2017 № 000Б-000122
3	Расходомер "Интерфлоу РС80-90" с удаленной передачей данных ЦТП мкр. Давыдовский-1, д.4а	Приказ МУП г. Костромы "Городские сети" от 26.12.2018 № 308. акт о приеме-передаче объекта основных средств от 26.12.2018 № 000Б-000062	Приказ МУП г. Костромы "Городские сети" от 26.12.2018 № 308. акт о приеме-передаче объекта основных средств от 26.12.2018 № 000Б-000062
4	Частотно-регулируемый привод для повысительного насоса 11 кВт в ЦТП. Профсоюзная.34а	Приказ от 01.06.2017 № 157-1.акт от 01.06.2017 № 000Б-000040. Договор от 29.12.2016 № 16/з-153л2. акт выполненных работ от 11.05.2017 № 8. справка о стоимости вып.работ от 11.05.2017 № 8	Приказ от 01.06.2017 № 157-1.акт от 01.06.2017 № 000Б-000040. Договор от 29.12.2016 № 16/з-153л2. акт выполненных работ от 11.05.2017 № 8. справка о стоимости вып.работ от 11.05.2017 № 8
5	Водоподогреватель д89/4м. 5 секций Островского,9	Приказ МУП г. Костромы "Городские сети" от 29.12.2018 № 324. акт о приеме-передаче объекта основных средств от 29.12.2018 № 000Б-000075	Приказ МУП г. Костромы "Городские сети" от 29.12.2018 № 324. акт о приеме-передаче объекта основных средств от 29.12.2018 № 000Б-000075
6	Насос циркуляционный WILO il 50/175-7,5/2. Давыдовский-1, д.12а	Приказ от 03.08.2017 № 223/2. сличительная ведомость от 03.08.2017 № 9. отчет об оценке от 03.08.2017 № 6918. акт от 03.08.2017 № 000Б-000096	Приказ от 03.08.2017 № 223/2. сличительная ведомость от 03.08.2017 № 9. отчет об оценке от 03.08.2017 № 6918. акт от 03.08.2017 № 000Б-000096
7	Насос циркуляционный WILO il 40/150-3/2. Давыдовский-1. д.12а	Приказ от 03.08.2017 № 223/2. сличительная ведомость от 03.08.2017 № 9. отчет об оценке от 03.08.2017 № 6918. акт от 03.08.2017 № 000Б-000097	Приказ от 03.08.2017 № 223/2. сличительная ведомость от 03.08.2017 № 9. отчет об оценке от 03.08.2017 № 6918. акт от 03.08.2017 № 000Б-000097
8	Насос циркуляционный WILO il 50/175-7,5/2. Профсоюзная, 25/2	Приказ от 03.08.2017 № 223/2. сличительная ведомость от 03.08.2017 № 9. отчет об оценке от 03.08.2017 № 6918. акт от 03.08.2017 № 000Б-000098	Приказ от 03.08.2017 № 223/2. сличительная ведомость от 03.08.2017 № 9. отчет об оценке от 03.08.2017 № 6918. акт от 03.08.2017 № 000Б-000098
9	Насос WILO IP-E 32/125-1,1/2, Сусанина.50	Приказ от 03.08.2017 № 223/2. сличительная ведомость от 03.08.2017 № 8. отчет об оценке от 03.08.2017 № 6918. акт от 03.08.2017 № 000Б-000116	Приказ от 03.08.2017 № 223/2. сличительная ведомость от 03.08.2017 № 8. отчет об оценке от 03.08.2017 № 6918. акт от 03.08.2017 № 000Б-000116
10	Водоподогреватель Ф273х4м 6 секц., Сусанина,50	Приказ от 03.08.2017 № 223/2. сличительная ведомость от 03.08.2017 № 8. отчет об оценке от 03.08.2017 № 6918. акт от 03.08.2017 № 000Б-000117	Приказ от 03.08.2017 № 223/2. сличительная ведомость от 03.08.2017 № 8. отчет об оценке от 03.08.2017 № 6918. акт от 03.08.2017 № 000Б-000117
11	Насос WILO IP-E 32/125-1,1/2, Паново,18, стр.1	Приказ от 03.08.2017 № 223/2. сличительная ведомость от 03.08.2017 № 10. отчет об оценке от 03.08.2017 № 6918. акт от 03.08.2017 № 000Б-000120	Приказ от 03.08.2017 № 223/2. сличительная ведомость от 03.08.2017 № 10. отчет об оценке от 03.08.2017 № 6918. акт от 03.08.2017 № 000Б-000120
12	Насос WILO IP-E 32/125-1,1/2. Паново,30А	Приказ от 03.08.2017 № 223/2. сличительная ведомость от 03.08 2017 № 10. отчет об оценке от 03.08.2017 № 6918. акт от 03.08.2017 № 000Б-000121	Приказ от 03.08.2017 № 223/2. сличительная ведомость от 03.08.2017 № 10. отчет об оценке от 03.08.2017 № 6918. акт от 03.08.2017 № 000Б-000121
13	Пластинчатый подогреватель ЭТРА тип ЭТ-021С-10-101. Паново.8а	Приказ от 03.08.2017 № 223/2. сличительная ведомость от 03.08.2017 № 10. отчет об оценке от 03.08.2017 № 6918. акт от 03.08.2017 № 000Б-000123	Приказ от 03.08.2017 № 223/2. сличительная ведомость от 03.08.2017 № 10. отчет об оценке от 03.08.2017 № 6918. акт от 03.08.2017 № 000Б-000123
14	Частотно-регулируемый привод для насоса ГВС 15 кВт в ЦТП. м-н Паново. 8А	Приказ от 01.06.2017 № 157-1.акт от 01.06.2017 № 000Б-000039. Договор от 29 12.2016 № 16/з-153л2. акт выполненных работ от 11.05.2017 № 23. справка о стоимости вып.работ от 11.05.2017 № 23	Приказ от 01.06.2017 № 157-1.акт от 01.06.2017 № 000Б-000039. Договор от 29.12.2016 № 16/з-153л2. акт выполненных работ от 11.05.2017 № 23. справка о стоимости вып.работ от 11.05.2017 № 23
15	Водоподогреватель Ф159х4м 4 секц., 1 ступень пл. Мира,2	Приказ МУП г. Костромы "Городские сети" от 03.08.2017 № 223/3	Приказ МУП г. Костромы "Городские сети" от 03.08.2017 № 223/3
16	Водоподогреватель Ф159х4м 5 секц., 2 ступень пл. Мира,2	Приказ МУП г. Костромы "Городские сети" от 03.08.2017 № 223/3	Приказ МУП г. Костромы "Городские сети" от 03.08.2017 № 223/3
17	Водоподогреватель Ф159х4м 7 секц., Мира. 114	Приказ МУП г. Костромы "Городские сети" от 03.08.2017 № 223/3	Приказ МУП г. Костромы "Городские сети" от 03.08.2017 № 223/3
18	Скоростной водоводяной Ф100х2 нерж подогреватель Маяковского,д.12	Приказ МУП г. Костромы "Городские сети" от 03.08.2017 № 223/3	Приказ МУП г. Костромы "Городские сети" от 03.08.2017 № 223/3
19	Повысительный насос К 45/30, Костромская,97	Приказ МУП г. Костромы "Городские сети" от 03.08.2017 № 223/3	Приказ МУП г. Костромы "Городские сети" от 03.08.2017 № 223/3

20	Водоводяной подогреватель Ф108х4м, Ткачей,6	Приказ МУП г. Костромы "Городские сети" от 03.08.2017 № 223/3	Приказ МУП г. Костромы "Городские сети" от 03.08.2017 № 223/3
21	Водоводяной подогреватель Ф159х4м, Рабочий пр. 34	Приказ МУП г. Костромы "Городские сети" от 03.08.2017 № 223/3	Приказ МУП г. Костромы "Городские сети" от 03.08.2017 № 223/3
22	Водоподогреватель Ф114х4м 5 секц., Козуева,66	Приказ МУП г. Костромы "Городские сети" от 03.08.2017 № 223/3	Приказ МУП г. Костромы "Городские сети" от 03.08.2017 № 223/3
23	Насос К65-50/60, ЦТП Пушкина,43	Договор купли-продажи движимого имущества от 29.12.2015 № 07-2608/11, товарная накладная от 30.12.2015 № 4759	Договор купли-продажи движимого имущества от 29.12.2015 № 07-2608/11, товарная накладная от 30.12.2015 № 4759
24	Оборудование линий рециркуляции ГВС насос WILO IPL - 40/130-2,2/2, Пушкина,43	Приказ МУП г. Костромы "Городские сети" от 03.08.2017 № 223/3	Приказ МУП г. Костромы "Городские сети" от 03.08.2017 № 223/3
25	Повысительный насос К 65-50-125, Рабочий пр.,34	Приказ МУП г. Костромы "Городские сети" от 03.08.2017 № 223/3	Приказ МУП г. Костромы "Городские сети" от 03.08.2017 № 223/3
26	Повысительный насос К20/30, Рабочий пр.,34	Приказ МУП г. Костромы "Городские сети" от 03.08.2017 № 223/3	Приказ МУП г. Костромы "Городские сети" от 03.08.2017 № 223/3
27	Частотный преобразователь Е2-8300, Пушкина,43	Приказ МУП г. Костромы "Городские сети" от 03.08.2017 № 223/3	Приказ МУП г. Костромы "Городские сети" от 03.08.2017 № 223/3
28	Водоподогреватель Ф159х4м 10 секц., Советская,77	Приказ МУП г. Костромы "Городские сети" от 03.08.2017 № 223/3	Приказ МУП г. Костромы "Городские сети" от 03.08.2017 № 223/3
29	Частотный преобразователь (оборудование по программе рециркуляции) Е2-8300, Никитская,60	договор купли-продажи движимого имущества от 29.12.2015 № 07-2608/11, товарная накладная от 30.12.2015 № 4746	договор купли-продажи движимого имущества от 29.12.2015 № 07-2608/11, товарная накладная от 30.12.2015 № 4746
30	Частотный преобразователь (оборудование по программе рециркуляции), Сусанина,37	Приказ МУП г. Костромы "Городские сети" от 03.08.2017 № 223/3	Приказ МУП г. Костромы "Городские сети" от 03.08.2017 № 223/3
31	Частотный преобразователь (оборудование по программе рециркуляции), Сусанина,50	Приказ МУП г. Костромы "Городские сети" от 03.08.2017 № 223/3	Приказ МУП г. Костромы "Городские сети" от 03.08.2017 № 223/3
32	Оборудование для рециркуляции насос Грундфос, Юбилейная,21а	Приказ МУП г. Костромы "Городские сети" от 03.08.2017 № 223/3	Приказ МУП г. Костромы "Городские сети" от 03.08.2017 № 223/3
33	Повысительный насос 4К18, Юбилейный,21а	Приказ МУП г. Костромы "Городские сети" от 03.08.2017 № 223/3	Приказ МУП г. Костромы "Городские сети" от 03.08.2017 № 223/3
34	Водоподогреватель ф219х4м 11 секц Профсоюзная,38	Приказ МУП г. Костромы "Городские сети" от 03.08.2017 № 223/3	Приказ МУП г. Костромы "Городские сети" от 03.08.2017 № 223/3
35	Водоподогреватель ф273х4м 4 секции Профсоюзная,25/2	Приказ МУП г. Костромы "Городские сети" от 03.08.2017 № 223/3	Приказ МУП г. Костромы "Городские сети" от 03.08.2017 № 223/3
36	Водоподогреватель ф273х4м 9 секц. Профсоюзная,26 стр.1	Приказ МУП г. Костромы "Городские сети" от 03.08.2017 № 223/3	Приказ МУП г. Костромы "Городские сети" от 03.08.2017 № 223/3
37	Водоподогреватель ф325х4м 6 секции Профсоюзная,25/2	Приказ МУП г. Костромы "Городские сети" от 03.08.2017 № 223/3	Приказ МУП г. Костромы "Городские сети" от 03.08.2017 № 223/3
38	Водоподогреватель ф325х4м 9 секц. Давыдовский-1, д.12а	Приказ МУП г. Костромы "Городские сети" от 03.08.2017 № 223/3	Приказ МУП г. Костромы "Городские сети" от 03.08.2017 № 223/3
39	Насос повысительный К20/30, 2-я Дорожная,3	Приказ МУП г. Костромы "Городские сети" от 03.08.2017 № 223/3	Приказ МУП г. Костромы "Городские сети" от 03.08.2017 № 223/3
40	Насос повысительный К45/30 Давыдовский-1, д.4а	Приказ МУП г. Костромы "Городские сети" от 03.08.2017 № 223/3	Приказ МУП г. Костромы "Городские сети" от 03.08.2017 № 223/3
41	Насос повысительный КМ 65-50-160 Фестивальная,28	Приказ МУП г. Костромы "Городские сети" от 03.08.2017 № 223/3	Приказ МУП г. Костромы "Городские сети" от 03.08.2017 № 223/3
42	Повысительный насос К 80-50-200, Профсоюзная,34	Приказ МУП г. Костромы "Городские сети" от 03.08.2017 № 223/3	Приказ МУП г. Костромы "Городские сети" от 03.08.2017 № 223/3
43	Частотный регулятор Е2-8300, Давыдовский-1, д.12а	Приказ МУП г. Костромы "Городские сети" от 03.08.2017 № 223/3	Приказ МУП г. Костромы "Городские сети" от 03.08.2017 № 223/3
44	Частотный регулятор Е2-8300, Профсоюзная, 25/2	Приказ МУП г. Костромы "Городские сети" от 03.08.2017 № 223/3	Приказ МУП г. Костромы "Городские сети" от 03.08.2017 № 223/3
45	Водоводяной подогреватель ф89х4м 6 секц., Ярославская,37	Приказ МУП г. Костромы "Городские сети" от 03.08.2017 № 223/3	Приказ МУП г. Костромы "Городские сети" от 03.08.2017 № 223/3
46	Водоподогреватель ф219х4м 2 ст., Южная,9	Приказ МУП г. Костромы "Городские сети" от 03.08.2017 № 223/3	Приказ МУП г. Костромы "Городские сети" от 03.08.2017 № 223/3
47	Водоподогреватель ф219х4м 4 секц., Паново,18	Приказ МУП г. Костромы "Городские сети" от 03.08.2017 № 223/3	Приказ МУП г. Костромы "Городские сети" от 03.08.2017 № 223/3
48	Насос повысительный К90/35, Паново, 28Б	Приказ МУП г. Костромы "Городские сети" от 03.08.2017 № 223/3	Приказ МУП г. Костромы "Городские сети" от 03.08.2017 № 223/3
49	Насос повысительный КМ 90/35, Паново,8а	Приказ МУП г. Костромы "Городские сети" от 03.08.2017 № 223/3	Приказ МУП г. Костромы "Городские сети" от 03.08.2017 № 223/3
50	Повысительный насос 3К/9, Южная,9	Приказ МУП г. Костромы "Городские сети" от 03.08.2017 № 223/3	Приказ МУП г. Костромы "Городские сети" от 03.08.2017 № 223/3
51	Повысительный насос К45/30, Южная,9	Приказ МУП г. Костромы "Городские сети" от 03.08.2017 № 223/3	Приказ МУП г. Костромы "Городские сети" от 03.08.2017 № 223/3
52	Теплообменник Теплотеке 100А (Ру-16 бар, 43 пластины) Паново,18	Приказ МУП г. Костромы "Городские сети" от 03.08.2017 № 223/3	Приказ МУП г. Костромы "Городские сети" от 03.08.2017 № 223/3
53	Частотный регулятор Е2-8300, Южная,9	Приказ МУП г. Костромы "Городские сети" от 03.08.2017 № 223/3	Приказ МУП г. Костромы "Городские сети" от 03.08.2017 № 223/3
54	Частотный регулятор, Паново, 28Б	Приказ МУП г. Костромы "Городские сети" от 03.08.2017 № 223/3	Приказ МУП г. Костромы "Городские сети" от 03.08.2017 № 223/3
55	Водоподогреватель Ф114х4м 5 секц., Мира, 8/6	Приказ МУП г. Костромы "Городские сети" от 03.08.2017 № 223/3	Приказ МУП г. Костромы "Городские сети" от 03.08.2017 № 223/3
56	Повысительный насос К 20/30, Новоселов, 19	Приказ МУП г. Костромы "Городские сети" от 03.08.2017 № 223/3	Приказ МУП г. Костромы "Городские сети" от 03.08.2017 № 223/3
57	Система электронных расходомеров на линии ГВС и рециркуляции с диспетчеризацией данных, Паново, 18	Приказ МУП г. Костромы "Городские сети" от 31.01.2018 № 24, акт от 31.01.2018 № 000Б-000004	Приказ МУП г. Костромы "Городские сети" от 31.01.2018 № 24, акт от 31.01.2018 № 000Б-000004

58	Система электронных расходомеров на линии ГВС и рециркуляции с диспетчеризацией данных. ЦТП мкр. Паново 30а	Приказ МУП г. Костромы "Городские сети" от 31.01.2018 № 24, акт от 31.01.2018 № 000Б-000005	Приказ МУП г. Костромы "Городские сети" от 31.01.2018 № 24, акт от 31.01.2018 № 000Б-000005
59	Система электронных расходомеров на линии ГВС и рециркуляции с диспетчеризацией данных. ЦТП мкр. Паново 8а	Приказ МУП г. Костромы "Городские сети" от 31.01.2018 № 24, акт от 31.01.2018 № 000Б-000006	Приказ МУП г. Костромы "Городские сети" от 31.01.2018 № 24, акт от 31.01.2018 № 000Б-000006
60	Подогреватель водоводяной ПВВ 2х ступенчатый, ЦТП Фестивальная.28 (инвентарный номер 0Б-000375)	Товарная накладная от 14.09.2017 № 193, приказ МУП г. Костромы "Городские сети" от 31.01.2018 № 24, акт о приеме-передаче объекта основных средств от 31.01.2018 № 000Б-000008	Товарная накладная от 14.09.2017 № 193, приказ МУП г. Костромы "Городские сети" от 31.01.2018 № 24, акт о приеме-передаче объекта основных средств от 31.01.2018 № 000Б-000008
61	Система электронных расходомеров на линии ГВС и рециркуляции с диспетчеризацией данных. ЦТП Паново 28б. (инвентарный номер 0Б-000370)	Приказ МУП г. Костромы "Городские сети" от 31.01.2018 № 24, акт о приеме-передаче объекта основных средств от 31.01.2018 № 000Б-000003	Приказ МУП г. Костромы "Городские сети" от 31.01.2018 № 24, акт о приеме-передаче объекта основных средств от 31.01.2018 № 000Б-000003
62	Подогреватель водоводяной ПВВ 2х ступенчатый ЦТП мкр. Юбилейный,18а (инвентарный номер 0Б-000374)	Товарная накладная от 14.09.2017 № 193, приказ МУП г. Костромы "Городские сети" от 31.01.2018 № 24, акт о приеме-передаче объекта основных средств от 31.01.2018 № 000Б-000009	Товарная накладная от 14.09.2017 № 193, приказ МУП г. Костромы "Городские сети" от 31.01.2018 № 24, акт о приеме-передаче объекта основных средств от 31.01.2018 № 000Б-000009
63	Система электронных расходомеров на линии ГВС и рециркуляции с диспетчеризацией данных. ЦТП Южная 9 (инвентарный номер 0Б-000369)	Приказ МУП г. Костромы "Городские сети" от 31.01.2018 № 24, акт о приеме-передаче объекта основных средств от 31.01.2018 № 000Б-000002	Приказ МУП г. Костромы "Городские сети" от 31.01.2018 № 24, акт о приеме-передаче объекта основных средств от 31.01.2018 № 000Б-000002
64	Подогреватель водоводяной ПВВ 2х ступенчатый ЦТП Профсоюзная,34 (инвентарный номер 0Б-000347)	Товарная накладная от 14.09.2017 № 193, приказ МУП г. Костромы "Городские сети" от 31.01.2018 № 24, акт о приеме-передаче объекта основных средств от 31.01.2018 № 000Б-000007	Товарная накладная от 14.09.2017 № 193, приказ МУП г. Костромы "Городские сети" от 31.01.2018 № 24, акт о приеме-передаче объекта основных средств от 31.01.2018 № 000Б-000007
65	Водоподогр.1 ст ф 159, Лермонтова.9	Постановление Администрации города Костромы от 04.03.1994 № 534 «Об утверждении перечня № 19 объектов, составляющих муниципальную собственность города Костромы» в составе имущественного комплекса Производственного объединения «Костромателлоэнерго», приказ Комитета по управлению имуществом Администрации города Костромы от 11.03.1994 № 87 «О внесении объектов в реестр муниципальной собственности», Постановление администрации Костромской области от 06.12.1993 № 532 «О передаче в муниципальную собственность администрации города Костромы предприятий и объектов социально-культурного и коммунально-бытового назначения» в составе имущественного комплекса государственного предприятия «Котельная», приказ комитета по управлению имуществом от 21.12.1993 № 334 «О внесении объектов в реестр муниципальной собственности»	Постановление Администрации города Костромы от 07.08.2009 № 1446 «О закреплении имущества за муниципальным унитарным предприятием города Костромы «Городские сети» на праве хозяйственного ведения», акты о приеме-передаче объектов основных средств от 07.08.2009г.
66	Водоподог.2 ст.ф 159, Лермонтова.9		
67	Водоподогрев.ф 273, Кинешемское шоссе-28		
68	Водоподогреват. ф 219, Кинешемское шоссе-28		
69	Водоподогреват.ф 150, Кинешемское шоссе-28		
70	Водоподогреват. ф 273, Кинешемское шоссе-28		
71	Водоподогрев. ф 200, ул.Новоселов.19		
72	Водомерный узел, Новоселов.19		
73	Водопо.т.14 ОСТ ф 250, Новосельская.19		
74	Водоподогреват. ф 150, Новоселов,		
75	Водоподогреват. ф 150, Новоселов.19		
76	Подогреват.д219, Новоселов.19		
77	Подогрев.6 секц Ф 219, Новоселов.19		
78	Водоподогреват.ф 150, Новоселов.19		
79	Водоподогреват. ф 150, Новоселов.19		
80	Циркуляц.насос, ул.Никитская.60		
81	Водопо.1ст.4секц ф 273, Никитская.60		
82	Водоподог.2 ст. ф 219, Никитская.60		
83	Водоподогреватель 9секц., Никитская,52		
84	Подогр-ль 12 ОСТ34-588-68, м-н Паново		
85	Водоподогреват.ф 159, Парковая.5		
86	Насос КМ 65-50-160, Профсоюзная.40		
87	Элеваторный узел, Профсоюзная.40		
88	Водоподогрев.ф 250, м-н Давыдовский-1		
89	Водоподогрев. ф 200, м-н Давыдовский-2		
90	Водоподогрев.ф 250, Давыдовский,11		
91	Водоподогреват. ф 100, ул.Калиновская.25		
92	Водоподогреват. ф 100, Калиновская.25		
93	Клапан РК-50, Якиманиха.1		
94	Водоподогреват. ф 273, Якиманиха.1		
95	Водоподогреват. ф 273, Якиманиха.1		
96	Насос 4КМ-12 КМ90/35 двиг. ул.Якиманиха.2		
97	Водоподогреват. ф 273, Якиманиха.2		
98	Водоподогреват.ф 273, Якиманиха.2		
99	Водоподогреватель ф273, Якиманиха.2		
100	Водоподогреват. ф159, ул.Новый Быт 3/4		
101	Водоподогреват. ф 159, ул.Новый Быт 3/4		
102	Водоподогреват. ф 159, ул.Новый Быт 3/4		

103	Водоподогреват. ф 159, ул.Новый Быт 3/4
104	Водоподогреват. ф 159, ул.Новый Быт 3/4
105	Водоподогреват. ф 159, ул.Новый Быт 3/4
106	Водоподогреват.ф 159, ул.Новый Быт 3/4
107	Водоподогреват. ф 159, ул.Новый Быт 3/4
108	Водоподогреват. ф 159, ул.Новый Быт 3/4
109	Водоподогреват.ф 159, ул.Катушечная.56
110	Водомер ВСХ-65, Катушечная.56
111	Водоподогреватель Д159, Катушечная 56
112	Водоподогреватель Д159, Катушечная 56
113	Водоподогреватель ф 159, Кирпичный пр-д. 3
114	Водоподогреват.ф 273, ул.И.Сусанина.37
115	Водоподогреват.ф 219, ул.И.Сусанина
116	Водоподогреват. ф 80, ул.Козуева.66
117	Электронит, Беговая.57
118	Водоподогреватель ф 100, Беговая.57
119	Водоподогреватель ф 100, Беговая.57
120	Водоподогреватель ф 100, Беговая.57
121	Водоподогреватель ф 100, Беговая.57
122	Водоподогреватель Д150, Беговая.57
123	Водоподогреватель Д150, Беговая.57
124	Водоподогреватель Д150, Беговая.57
125	Водоподогреватель Д150, Беговая.57
126	Водоподогреват. ф 273, ул.Коммунальная.30
127	Водоподогреват.ф 273, ул.Коммунальная.30
128	Водоподогреват. ф 273, ул.Коммунальная.30
129	Водоподогреват. ф 273, ул.Коммунальная.30
130	Водоподогреват.ф 273, ул.Коммунальная.30
131	Водоподогреват. ф 273, ул.Коммунальная.30
132	Водоподогреват. ф 273, ул.Коммунальная.30
133	Водоподогреват. ф 273, ул.Коммунальная.30
134	Водоподогреват. ф 273, ул.Коммунальная.30
135	Насос 1.5К-6 К90/35, Коммунальная.30
136	Водоподогреват. ф 273, Юбилейный.1
137	Водоподогреватель Д219., ул.Беговая.31
138	Водоподогреватель Д 219, ул.Беговая.31
139	Водоподогреватель Д219, ул.Беговая.31
140	Водоподогреватель Д 219, ул.Беговая.31
141	Водоподогреватель Д 219, ул.Беговая.31
142	Водоподогреватель Д 219, ул.Беговая.31
143	Бак аккумуляторный 25 куб.м.
144	Насос К 160/20 сетевой
145	Насос К 160/20 сетевой
146	Насос К45/30а
147	Водоподогреватель д.219 (7 секций) Костромская.97
148	РТ-ДО-50 (40-80) 1.(регулятор температур)
149	Оборудование бойлерной №7, ул. Костромская. 97
150	Насос КМ 20/30
151	Водоподогреват. ф 89, Совхозная, 21
152	Водоподогреватель Д 159, ул.Ленина.100
153	Водоподогреватель Д150, Ленина 100
154	Водоподогреватель Д150, Ленина 100
155	Водоподогреват. ф 159, ул.Новый Быт 3/4
156	Водоподогреват.ф 57, ул.Свердлова.23
157	Водоподогреват. ф 57, ул.Пятницкая.28.30
158	Водоподогреват. ф 273, КЗДС-2

159	Водоподог.д-273, Юбилейный,2		
160	Тепловычислит. НС-200W, Юбилейный, ЦТП2		
161	Датчик давления, Юбилейный, ЦТП-2		
162	Блок шт.датч.давления, Юбилейный, ЦТП-2		
163	Шкаф под эл.блоки 1х0.75, Юбилейный, ЦТП2		
164	Шкаф под эл.блоки, Юбилейный, ЦТП-1		
165	Водоподогреватель ф 219, Сусанина 48		
166	Насос К-100-80-160, Юбилейный,1		
167	Подогрев.д-273, Дорожная,2		
168	Подогрев.МВН, Дорожная,2		
169	Водоподогрев.ф 100, УВД Индустр.53		
170	Водоподогрев.ф 200, ЦТП-2 Давыдовский-1		
171	Шкаф под электронные блок. м/р-н Давыдовский-2		
172	Насос 4КМ-12 КМ90/35, Пастуховская 37 1шт		
173	Подогреват.1ст.Д 159, Дзержинского.17		
174	Подогреват.2ст. Д 159, Дзержинского.17		
175	Регулир.клапан, Овражная.20		
176	Подогреват.1ст.Ф 100, Овражная.20		
177	Водоподогр.2ст. ф 100, Овражная.20		
178	Насос КС 12-50, пр Мира 114		
179	Водоподогр. секц. Ф 159, пр-т Мира,8		
180	В/в подогреватели Д219 на бойл.№1, Паново. 14, (см. инв.№ 4127)		
181	Водонагреватели 10секц 273*4000на бойл.№4/111 (см. инв.№ 4129)		
182	Водоподогреватель Д 159 мм Некрасовское ш.195		
183	Водоподогреват. ф 250, м-н Давыдовский,21		
184	Насос К 45/30 на ГВС		
185	Насос К 45/30 А (5,5 кВт)		
186	Водоподогреватель 159*2000 3 шт		
187	Подогреватель д100 2шт. Некрасовское ш.195		
188	Водомер ВСХ-65, пр-кт Мира,8	Постановление Администрации города Костромы от 04.03.1994 № 534, приказ Комитета по управлению имуществом Администрации города Костромы от 11.03.1994 № 87	Постановление Администрации города Костромы от 07.08.2009 № 1116 , акт о приеме передаче объектов основных средств от 07.08.2009г.
189	Оборудование линии рециркуляции насос WILO IP-E 32/125-1.1/2 Датчик перепада давления DDG, Кирпичный	Приказ МУП г. Костромы "Городские сети" от 03.08.2017 № 223/2, акт о приеме-передаче объекта основных средств от 03.08.2017 № 000Б-000119	Приказ МУП г. Костромы "Городские сети" от 03.08.2017 № 223/2, акт о приеме-передаче объекта основных средств от 03.08.2017 № 000Б-000119
190	Насос WILO IL 80/170-15/2, Сусанина,37	Приказ МУП г. Костромы "Городские сети" от 03.08.2017 № 223/2, акт от 03.08.2017 № 000Б-000115	Приказ МУП г. Костромы "Городские сети" от 03.08.2017 № 223/2 акт от 03.08.2017 № 000Б-000115
191	Оборудование ЦТП с автоматизированным узлом управления Строительный, 3б	Приказ МУП г. Костромы "Городские сети" от 24.12.2014 № 46, акт от 25.12.2014 № Б0000000104	Приказ МУП г. Костромы "Городские сети" от 24.12.2014 № 46, акт от 25.12.2014 № Б0000000104
192	АИТП 6 (2 пластинчатых подогревателя, 2 насоса), Запрудная,19	Приказ МУП г. Костромы "Городские сети" от 03.08.2017 № 223/2, акт о приеме-передаче объекта основных средств от 03.08.2017 № 000Б-000129	Приказ МУП г. Костромы "Городские сети" от 03.08.2017 № 223/2, акт о приеме-передаче объекта основных средств от 03.08.2017 № 000Б-000129
193	Повысительный насос К65-50-160 ЦТП Калиновская,25	Приказ МУП г. Костромы "Городские сети" от 17.01.2019 № 8/1 (приложение № 2), акт оценки № б/н от 04.02.2019	Приказ МУП г. Костромы "Городские сети" от 17.01.2019 № 8/1 (приложение № 2), акт оценки № б/н от 04.02.2019
194	Повысительный насос К65-50-160 ЦТП Катушечная,56	Приказ от 17.01.2019 № 8/1 (приложение № 2), акт оценки № б/н от 04.02.2019	Приказ от 17.01.2019 № 8/1 (приложение № 2), акт оценки № б/н от 04.02.2019
195	Подставка мет. (для дорожных знаков)	Договор купли-продажи №07-2608/11 от 29.12.2015, товарная накладная от 30.12.2015 № 4736	Договор купли-продажи № 07-2608/11 от 29.12.2015, товарная накладная от 30.12.2015 № 4736
196	Регулятор температуры Ø50 ЦТП Калиновская,25	Приказ МУП г. Костромы "Городские сети" от 17.01.2019 № 8/1 (приложение № 2), акт оценки № б/н от 04.02.2019	Приказ МУП г. Костромы "Городские сети" от 17.01.2019 № 8/1 (приложение № 2), акт оценки № б/н от 04.02.2019
197	Регулятор температуры REGADA Ø50 ЦТП Беговая, 31а	Приказ МУП г. Костромы "Городские сети" от 17.01.2019 № 8/1, приложение №2 к приказу №8/1 от 17.01.2019, акт оценки №б/н от 04.02.2019	Приказ МУП г. Костромы "Городские сети" от 17.01.2019 № 8/1, приложение №2 к приказу №8/1 от 17.01.2019, акт оценки №б/н от 04.02.2019

198	Регулятор температуры REGADA Ø50 ЦТП Беговая. 57	Приказ МУП г. Костромы "Городские сети" от 17.01.2019 № 8/1. приложение №2 к приказу №8/1 от 17.01.2019. акт оценки №б/н от 04.02.2019	Приказ МУП г. Костромы "Городские сети" от 17.01.2019 № 8/1. приложение №2 к приказу №8/1 от 17.01.2019. акт оценки №б/н от 04.02.2019
199	Регулятор температуры REGADA Ø50 ЦТП Катушечная.56	Приказ от 17.01.2019 № 8/1, приложение №2 к приказу №8/1 от 17.01.2019, акт оценки №б/н от 04.02.2019	Приказ от 17.01.2019 № 8/1, приложение №2 к приказу №8/1 от 17.01.2019. акт оценки №б/н от 04.02.2019
200	Регулятор температуры REGADA Ø50 ЦТП Коммунальная.30	Приказ от 17.01.2019 № 8/1, приложение №2 к приказу №8/1 от 17.01.2019, акт оценки №б/н от 04.02.2019	Приказ от 17.01.2019 № 8/1, приложение №2 к приказу №8/1 от 17.01.2019. акт оценки №б/н от 04.02.2019
201	Регулятор температуры REGADA Ø50 ЦТП Ленина.100 (Пушкина.43)	Приказ от 17.01.2019 № 8/1, приложение №2 к приказу №8/1 от 17.01.2019, акт оценки №б/н от 04.02.2019	Приказ от 17.01.2019 № 8/1, приложение №2 к приказу №8/1 от 17.01.2019. акт оценки №б/н от 04.02.2019
202	Рукав пожарный Беговая.31	счет-фактура от 29.01.2016 № 417	счет-фактура от 29.01.2016 № 417
203	Счетчик ВСГ-50 ЦТП Беговая.57	Приказ от 17.01.2019 № 8/1, приложение №2 к приказу №8/1 от 17.01.2019, акт оценки №б/н от 04.02.2019	Приказ от 17.01.2019 № 8/1, приложение №2 к приказу №8/1 от 17.01.2019. акт оценки №б/н от 04.02.2019
204	Счетчик ВСГ-50 ЦТП Коммунальная.30	Приказ от 17.01.2019 № 8/1, приложение №2 к приказу №8/1 от 17.01.2019, акт оценки №б/н от 04.02.2019	Приказ от 17.01.2019 № 8/1, приложение №2 к приказу №8/1 от 17.01.2019. акт оценки №б/н от 04.02.2019
205	Счетчик ВСХ-25 ЦТП ул. Маяковского.12	Приказ от 17.01.2019 № 8/1, приложение №2 к приказу №8/1 от 17.01.2019, акт оценки №б/н от 04.02.2019	Приказ от 17.01.2019 № 8/1, приложение №2 к приказу №8/1 от 17.01.2019, акт оценки №б/н от 04.02.2019
206	Счетчик ВСХ-40 ЦТП Калиновская.25	Приказ от 17.01.2019 № 8/1, приложение №2 к приказу №8/1 от 17.01.2019, акт оценки №б/н от 04.02.2019	Приказ от 17.01.2019 № 8/1, приложение №2 к приказу №8/1 от 17.01.2019. акт оценки №б/н от 04.02.2019
207	Счетчик ВСХ-40 ЦТП Ленина.100	Приказ от 17.01.2019 № 8/1, приложение №2 к приказу №8/1 от 17.01.2019, акт оценки №б/н от 04.02.2019	Приказ от 17.01.2019 № 8/1, приложение №2 к приказу №8/1 от 17.01.2019. акт оценки №б/н от 04.02.2019
208	Счетчик ВСХ-65 ЦТП Беговая. 31а	Приказ от 17.01.2019 № 8/1, приложение №2 к приказу №8/1 от 17.01.2019, акт оценки №б/н от 04.02.2019	Приказ от 17.01.2019 № 8/1, приложение №2 к приказу №8/1 от 17.01.2019. акт оценки №б/н от 04.02.2019
209	Счетчик ВСХ-65 ЦТП пл. Мира.2	Приказ от 17.01.2019 № 8/1, приложение №2 к приказу №8/1 от 17.01.2019, акт оценки №б/н от 04.02.2019	Приказ от 17.01.2019 № 8/1, приложение №2 к приказу №8/1 от 17.01.2019, акт оценки №б/н от 04.02.2019
210	Расходомер электромагнитный "Питерфлоу РС" ду 80-90, Паново 30	Договор купли-продажи №169/17 от 15.08.2017. счет-фактура от 22.08.2017 № И3104-05891	Договор купли-продажи №169/17 от 15.08.2017, счет-фактура от 22.08.2017 № И3104-05891
211	Регулятор температуры электромехан. ЦТП Лермонтова.9	Приказ МУП г. Костромы "Городские сети" от 03.08.2017 № 223/3	Приказ МУП г. Костромы "Городские сети" от 03.08.2017 № 223/3
212	Измеритель-регулятор ТРМ 138. Рабочий пр. 34	Приказ МУП г. Костромы "Городские сети" от 03.08.2017 № 223/3	Приказ МУП г. Костромы "Городские сети" от 03.08.2017 № 223/3
213	Преобразователь расхода магнитный Мастерфлоу Мф-2.21-6-65 №06500280, Рабочий пр.34	Приказ МУП г. Костромы "Городские сети" от 03.08.2017 № 223/3	Приказ МУП г. Костромы "Городские сети" от 03.08.2017 № 223/3
214	Расходомер "Питерфлоу РС50-36" ЦТП Якиманиха.3	Контракт № Ф.2018.304917 от 02.07.2018, акт о приемке выполненных работ № 1 от 19.10.2018	Контракт № Ф.2018.304917 от 02.07.2018, акт о приемке выполненных работ № 1 от 19.10.2018
215	Регулятор температуры РТ-ДО-25 40-80, Ткачей.6	Приказ МУП г. Костромы "Городские сети" от 03.08.2017 № 223/3	Приказ МУП г. Костромы "Городские сети" от 03.08.2017 № 223/3
216	Счетчик ВСКМ г/в х/в 90-32 ф 32, Ткачей 6	Договор № 252/18 от 28.03.2018, счет-фактура № 72 от 18.04.2018	Договор № 252/18 от 28.03.2018, счет-фактура № 72 от 18.04.2018
217	Счетчик Питерфлоу. Якиманиха.8а	Приказ МУП г. Костромы "Городские сети" от 17.01.2019 № 8/1, приложение №2 к приказу №8/1 от 17.01.2019. акт оценки №б/н от 04.02.2019	Приказ МУП г. Костромы "Городские сети" от 17.01.2019 № 8/1, приложение №2 к приказу №8/1 от 17.01.2019, акт оценки №б/н от 04.02.2019
218	Счетчик СКБП d32 муфт Ткачей .6	Счет-фактура № 4322 от 25.11.2016	Счет-фактура № 4322 от 25.11.2016
219	Счетчик СТВХ Ду50 ЦТП Рабочий пр.34	Договор №567-16 от 19.12.2016. товарная накладная № 109 от 02.03.2017	Договор №567-16 от 19.12.2016. товарная накладная № 109 от 02.03.2017
220	Тепловычислитель ТМК-Н 12-1,0, Рабочий пр., 34	Приказ МУП г. Костромы "Городские сети" от 03.08.2017 № 223/3	Приказ МУП г. Костромы "Городские сети" от 03.08.2017 № 223/3
221	Расходомер ХВ. Юбилейный.21а	Приказ МУП г. Костромы "Городские сети" от 03.08.2017 № 223/3	Приказ МУП г. Костромы "Городские сети" от 03.08.2017 № 223/3
222	Расходомер электромагнитный "Питерфлоу РС" ду 100-140	Товарная накладная №1 от 30.06.2015	Товарная накладная №1 от 30.06.2015
223	Шкаф под электр.блоки Новоселов.19	Договор купли-продажи движимого имущества от 29.12.2015 № 07-2608/11, товарная накладная от 30.12.2015 № 4752	Договор купли-продажи движимого имущества от 29.12.2015 № 07-2608/11, товарная накладная от 30.12.2015 № 4752
224	Регулятор температуры REGADA Ø50 ЦТП Давыдовский-1. д.12а	Приказ МУП г. Костромы "Городские сети" от 17.01.2019 № 8/1, приложение №2 к приказу №8/1 от 17.01.2019. акт оценки №б/н от 04.02.2019	Приказ МУП г. Костромы "Городские сети" от 17.01.2019 № 8/1, приложение №2 к приказу №8/1 от 17.01.2019. акт оценки №б/н от 04.02.2019

225	Регулятор температуры REGADA Ø50 ЦТП Профсоюзная. д.25/2	Приказ МУП г. Костромы "Городские сети" от 17.01.2019 № 8/1, приложение №2 к приказу №8/1 от 17.01.2019, акт оценки №6/н от 04.02.2019	Приказ МУП г. Костромы "Городские сети" от 17.01.2019 № 8/1, приложение №2 к приказу №8/1 от 17.01.2019, акт оценки №6/н от 04.02.2019
226	Регулятор температуры REGADA Ø50 ЦТП Профсоюзная. д.26 стр.1	Приказ МУП г. Костромы "Городские сети" от 17.01.2019 № 8/1, приложение №2 к приказу №8/1 от 17.01.2019, акт оценки №6/н от 04.02.2019	Приказ МУП г. Костромы "Городские сети" от 17.01.2019 № 8/1, приложение №2 к приказу №8/1 от 17.01.2019, акт оценки №6/н от 04.02.2019
227	Регулятор температуры REGADA Ø50 ЦТП Фестивальная. д.28	Приказ МУП г. Костромы "Городские сети" от 17.01.2019 № 8/1, приложение №2 к приказу №8/1 от 17.01.2019, акт оценки №6/н от 04.02.2019	Приказ МУП г. Костромы "Городские сети" от 17.01.2019 № 8/1, приложение №2 к приказу №8/1 от 17.01.2019, акт оценки №6/н от 04.02.2019
228	Регулятор температуры REGADA. Давыдовский-1. д.12а	Приказ МУП г. Костромы "Городские сети" от 03.08.2017 № 223/3	Приказ МУП г. Костромы "Городские сети" от 03.08.2017 № 223/3
229	Регулятор температуры REGADA. Давыдовский-1, д.24	Приказ МУП г. Костромы "Городские сети" от 03.08.2017 № 223/3	Приказ МУП г. Костромы "Городские сети" от 03.08.2017 № 223/3
230	Регулятор температуры REGADA. Давыдовский-2. д.7а	Приказ МУП г. Костромы "Городские сети" от 03.08.2017 № 223/3	Приказ МУП г. Костромы "Городские сети" от 03.08.2017 № 223/3
231	Регулятор температуры REGADA. Профсоюзная.34	Приказ МУП г. Костромы "Городские сети" от 03.08.2017 № 223/3	Приказ МУП г. Костромы "Городские сети" от 03.08.2017 № 223/3
232	Регулятор температуры СТГ. Давыдовский-2. 7а	Приказ МУП г. Костромы "Городские сети" от 03.08.2017 № 223/3	Приказ МУП г. Костромы "Городские сети" от 03.08.2017 № 223/3
233	Регулятор температуры СТГ. Индустриальная. 53	Приказ МУП г. Костромы "Городские сети" от 03.08.2017 № 223/3	Приказ МУП г. Костромы "Городские сети" от 03.08.2017 № 223/3
234	Регулятор температуры СТГ.2-я Дорожная.3	Приказ МУП г. Костромы "Городские сети" от 03.08.2017 № 223/3	Приказ МУП г. Костромы "Городские сети" от 03.08.2017 № 223/3
235	Счетчик воды ВСКМ 90-25 Индустриальная.53	Приказ МУП г. Костромы "Городские сети" от 03.08.2017 № 223/3	Приказ МУП г. Костромы "Городские сети" от 03.08.2017 № 223/3
236	Счетчик воды ВСТГ-1-80. Профсоюзная. 25/2	Приказ МУП г. Костромы "Городские сети" от 03.08.2017 № 223/3	Приказ МУП г. Костромы "Городские сети" от 03.08.2017 № 223/3
237	Счетчик воды ВСХ-80. Давыдовский-1. д.12а	Приказ МУП г. Костромы "Городские сети" от 03.08.2017 № 223/3	Приказ МУП г. Костромы "Городские сети" от 03.08.2017 № 223/3
238	Счетчик воды ВСХЛ-80. Давыдовский-2. д.7а	Приказ МУП г. Костромы "Городские сети" от 03.08.2017 № 223/3	Приказ МУП г. Костромы "Городские сети" от 03.08.2017 № 223/3
239	Счетчик воды СТВГ-80. Давыдовский-1. д.24	Приказ МУП г. Костромы "Городские сети" от 03.08.2017 № 223/3	Приказ МУП г. Костромы "Городские сети" от 03.08.2017 № 223/3
240	Счетчик воды СТВХ 1-80 Давыдовский-1. д.4а	Приказ МУП г. Костромы "Городские сети" от 03.08.2017 № 223/3	Приказ МУП г. Костромы "Городские сети" от 03.08.2017 № 223/3
241	Счетчик воды СТВХ-80 Профсоюзная.26 стр.1	Приказ МУП г. Костромы "Городские сети" от 03.08.2017 № 223/3	Приказ МУП г. Костромы "Городские сети" от 03.08.2017 № 223/3
242	Счетчик воды СТВХ-80. Профсоюзная. 34	Приказ МУП г. Костромы "Городские сети" от 03.08.2017 № 223/3	Приказ МУП г. Костромы "Городские сети" от 03.08.2017 № 223/3
243	Счетчик воды СТВХ-80. Фестивальная.28	Приказ МУП г. Костромы "Городские сети" от 03.08.2017 № 223/3	Приказ МУП г. Костромы "Городские сети" от 03.08.2017 № 223/3
244	Поллиточный насос КМ 50-32-125. ТРП Береговая.45а	Приказ МУП г. Костромы "Городские сети" от 03.08.2017 № 223/3	Приказ МУП г. Костромы "Городские сети" от 03.08.2017 № 223/3
245	Преобразователь МФ-150 Береговая.45а ЦТП	счет-фактура № 0000011432 от 21.09.2015	счет-фактура № 0000011432 от 21.09.2015
246	Частотный преобразователь. ТРП Береговая.45а	Приказ МУП г. Костромы "Городские сети" от 03.08.2017 № 223/3	Приказ МУП г. Костромы "Городские сети" от 03.08.2017 № 223/3
247	Расходомер электромагнитный "Питерфлоу РС" ду 100-140	товарная накладная № 2 от 02.07.2015	товарная накладная № 2 от 02.07.2015
248	Расходомер электромагнитный "Питерфлоу РС" ду 80-90	товарная накладная № 6 от 17.12.2015	товарная накладная № 6 от 17.12.2015
249	Регулятор Ретэл 201-50-25	Договор №69-15 от 29.05.2015, счет-фактура № 156 от 29.05.2015	Договор №69-15 от 29.05.2015, счет-фактура № 156 от 29.05.2015
250	Регулятор Ретэл 201-50-40	товарная накладная № 29 от 12.10.2015	товарная накладная № 29 от 12.10.2015
251	Регулятор температуры РТ-ДО-40	Договор № 275/18 от 06.04.2018, счет-фактура № 428 от 20.04.2018	Договор № 275/18 от 06.04.2018, счет-фактура № 428 от 20.04.2018
252	Регулятор температуры СТГ. Паново.18	Приказ МУП г. Костромы "Городские сети" от 03.08.2017 № 223/3	Приказ МУП г. Костромы "Городские сети" от 03.08.2017 № 223/3
253	Регулятор температуры СТГ. Паново.8а	Приказ МУП г. Костромы "Городские сети" от 03.08.2017 № 223/3	Приказ МУП г. Костромы "Городские сети" от 03.08.2017 № 223/3
254	Регулятор температуры. Паново. 28Б	Приказ МУП г. Костромы "Городские сети" от 03.08.2017 № 223/3	Приказ МУП г. Костромы "Городские сети" от 03.08.2017 № 223/3
255	Регулятор температуры. Ярославская.37	Приказ МУП г. Костромы "Городские сети" от 03.08.2017 № 223/3	Приказ МУП г. Костромы "Городские сети" от 03.08.2017 № 223/3
256	Терминал GSM модем iRZ MC52iT (антенна mini, блок питания, кабель Prolike)	Товарная накладная № РС3912 от 17.10.2016	Товарная накладная № РС3912 от 17.10.2016
257	Фильтр магнитный фланц. Ф100 Паново,8а	Договор № 989/18 от 07.12.2018, счет-фактура № 442 от 07.12.2018	Договор № 989/18 от 07.12.2018, счет-фактура № 442 от 07.12.2018

Приложение № 4
к концессионному соглашению от "28" июня 2019 г. №54-г

Форма акта приема-передачи объекта концессионного соглашения

Наименование экономического субъекта, составившего документ _____

Организация-получатель _____
наименование

Организация-сдатчик _____
наименование

Организация-сдатчик _____ в лице _____, действующего на основании Устава, передала, а организация-получатель _____ в лице _____, действующего на основании _____ приняла следующие объекты основных средств:

№ п/п	Наименование объекта основных средств	Назначение объекта	Адрес объекта	Инвентарный номер объекта передающей стороны	Состояние

Организация -получатель:

Руководитель _____
расшифровка подписи

Главный бухгалтер _____
расшифровка подписи

Исполнитель/ лицо ответственное за правильность оформления сделки (операции) _____
подпись

Организация-сдатчик:

Руководитель _____
подпись

Главный бухгалтер _____
подпись

_____
расшифровка подписи

Концедент	Концессионер	Субъект	Балансодержатель
Администрация города Костромы	**ПАО «Территориальная генерирующая компания №2»**	**Субъект Российской Федерации Костромская область**	**МУП г. Костромы «Городски сети»**
		Заместитель губернатора Костромской области – Директор департамента строительства, жилищно-коммунального хозяйства и топливно-энергетического комплекса Костромской области	
Глава Администрации города Костромы	Генеральный директор		Директор
_____ А. В. Смирнов	_____ Н.И. [illegible]	_____ А.И. Дмитриев	_____ Д.Ю. Сорокин

456

457

Приложение № 5
к концессионному соглашению
от «28» июня 2019 года № 52-д

Техническое задание на строительство и реконструкцию Объекта Соглашения на 2019-2023 годы

1. Концессионер обязан обеспечить достижение следующих показателей по снижению расхода теплоносителя для подпитки системы теплоснабжения:

Год	Костромская ТЭЦ-1			Костромская ТЭЦ-2			Итого		
	Норматив, т/час	Факт, т/час	Отношение факта к нормативу, %	Норматив, т/час	Факт, т/час	Отношение факта к нормативу, %	Норматив, т/час	Факт, т/час	Отношение факта к нормативу, %
2018	93,0	333,0	358,1	97,9	183,23	187,16	190,9	516,2	270,4
2019	93,0	212	227,9	97,9	173,0	176,71	190,9	385,0	201,7
2020	93,0	141	151,6	97,9	159,0	162,41	190,9	300,0	157,2
2021	93,0	94	101,1	97,9	144,0	147,09	190,9	238,0	124,7
2022	93,0	84	90,3	97,9	109,0	111,34	190,9	193,0	101,1
2023	93,0	76	81,7	97,9	92,0	93,97	190,9	168,0	88,0

2. Концессионер обязан осуществить следующие основные мероприятия по созданию и реконструкции Объекта Соглашения:

№ п/п	Наименование объекта	Описание мероприятия	Предельные расходы на реконструкцию, руб. без НДС	Сроки ввода объекта в эксплуатацию
1.	Распределительные сети от магистральных тепловых сетей Костромской ТЭЦ-1	Реконструкция участков распределительных тепловых сетей	675 449 815, в том числе: в 2019 году - 187 817 797; в 2020 году - 248 220 314; в 2021 году - 239 411 704.	2019-2021 гг.
2	Распределительные сети от магистральных тепловых сетей Костромской ТЭЦ-2	Реконструкция участков распределительных тепловых сетей	468 584 185, в том числе: в 2022 году - 233 560 170; в 2023 году - 235 024 014.	2022-2023 г.
3	Распределительные тепловые сети от котельных ул. Пастуховская 37а и ул. Советская 22а	Создание (строительство) центрального теплового пункта (ЦТП) для перевода потребителей с котельной ул. Советская	2 966 000 В том числе: В 2020 году – 2 966 000.	2020 год

457

		22а на коллектора котельной ул.Пастуховская,37а		
	ИТОГО		**1 147 000 000**	**2019-2023 гг.**

Мероприятия с указанием технических характеристик представлены в Приложении к Техническому заданию

3. Концессионер обязуется обеспечить требуемое качество параметров в системе горячего водоснабжения.

Подписи сторон

Концедент

Администрация города Костромы

Глава Администрации города Костромы

_____ А.В. Смирнов

Концессионер

ПАО «Территориальная генерирующая компания №2»

Генеральный директор

_____ Н.И. Пинигина

Субъект

Субъект Российской Федерации Костромская область

Заместитель губернатора Костромской области – Директор департамента строительства, жилищно-коммунального хозяйства и топливно-энергетического комплекса Костромской области

_____ А.И. Дмитриев

Балансодержатель

МУП г. Костромы «Городские сети»

Директор

_____ Д.Ю. Сорокин

458

Приложение к Техническому Заданию
(приложение № 5 к Концессионному соглашению)
от «28» июня 2019 года №54-3

Мероприятия по модернизации (реконструкции) Объекта Соглашения на 2019-2023 годы

№ п/п	Наименование мероприятия*	Техническая характеристика участка теплосети					Срок выполнения ПИР и СМР, календарных дней	Стоимость выполнения работ, руб. (без НДС)
		Ду ОТ, мм	Ду ГВС циркуляция/ ГВС подача, мм	Протяженность подземных участков отопления м.п. в двухтрубном исчислении	Протяженность надземных участков отопления м.п. в двухтрубном исчислении	Протяженность ГВС/циркуляция м.п. в двухтрубном исчислении		
1	2	3	4	5	6	7	8	9
Реконструкция существующих участков распределительных тепловых сетей с целью повышения надежности и энергоэффективности теплоснабжения за счет снижения износа и сокращения тепловых потерь								
2019 год								
1	Реконструкция распределительных тепловых сетей от магистральной тепловой камеры К-88	50-200		4 629	535	0	100 дней	
2	Реконструкция распределительных тепловых сетей от магистральной тепловой камеры К-87	50-150		933	125	0	80 дней	
3	Реконструкция распределительных тепловых сетей от магистральной тепловой камеры К-14а	50-150		1118	0	0	100 дней	
4	Реконструкция распределительных тепловых сетей от магистральной тепловой камеры К-20а	70-150		207	0	0	90 дней	

5	Реконструкция распределительных тепловых сетей от магистральной тепловой камеры К-21	50-150		885	0	0	80 дней	
6	Реконструкция распределительных тепловых сетей от магистральной тепловой камеры К-21а	50-150		919	0	0	80 дней	
7	Реконструкция распределительных тепловых сетей от магистральной тепловой камеры К-25а	50-150		409	538	0	60 дней	
8	Реконструкция распределительных тепловых сетей от магистральной тепловой камеры К-26	50-200		595	271	0	60 дней	
9	Реконструкция распределительных тепловых сетей от магистральной тепловой камеры К-19	50-100		303	0	0	60 дней	
10	Реконструкция распределительных тепловых сетей от магистральной тепловой камеры К-41	50-200		862	0	0	80 дней	
11	Реконструкция распределительных тепловых сетей от магистральной тепловой камеры К-42 вправо	50-100		779	0	0	80 дней	
12	Реконструкция распределительных тепловых сетей от магистральных тепловых камер К-78,К-79,К-80 влево	70-80		294	0	0	60 дней	
13	Реконструкция распределительных тепловых сетей от магистральной тепловой камеры К-82	50-150		816	0	0	80 дней	
14	Реконструкция распределительных тепловых сетей от магистральной тепловой камеры К-99	70-100		191	0	0	60 дней	
15	Реконструкция распределительных тепловых сетей от магистральной тепловой камеры К-100	50-200		1258	0	0	90 дней	
16	Реконструкция распределительных тепловых сетей от магистральной тепловой камеры К-101	50-200		776	0	0	80 дней	
17	Реконструкция распределительных тепловых сетей от магистральной тепловой камеры т.А в кв.7	50-100		491	0	0	80 дней	
18	Восстановление линий рециркуляции к жилым домам ул. Машиностроителей,7,9,11, ул. Голубкова,8,10,14,16, ул. Стопани,29,31,ул.Профсоюзная,30,30а,32,32а,34,28,28а.		50-150	0	0	1278	100 дней	
	Итого в 2019 году			**15465**	**1469**	**1278**		**187817797**
	2020 год							

19	Реконструкция распределительных тепловых сетей от магистральной тепловой камеры К-11	50-100		827	199	0	90 дней	
20	Реконструкция распределительных тепловых сетей от магистральноых тепловых камер К-113,К-114,К-115	50-80		567	0	0	80 дней	
21	Реконструкция распределительных тепловых сетей от магистральной тепловой камеры К-129	50-200		620	40	0	90 дней	
22	Реконструкция распределительных тепловых сетей от магистральной тепловой камеры К-134	50-200		819	56	0	90 дней	
23	Реконструкция распределительных тепловых сетей от магистральной тепловой камеры К-137	80-200		309	148	0	60 дней	
24	Реконструкция распределительных тепловых сетей от магистральной тепловой камеры К-138	50-200		301	202	0	60 дней	
25	Реконструкция распределительных тепловых сетей от магистральных тепловых камер К-15,К-15а	50-150		535	46	0	60 дней	
26	Реконструкция распределительных тепловых сетей от магистральной тепловой камеры К-18	50-100		454	0	0	60 дней	
27	Реконструкция распределительных тепловых сетей от магистральной тепловой камеры К-18а	50-150		651	0	0	90 дней	
28	Реконструкция распределительных тепловых сетей от магистральной тепловой камеры К-35	50-200		2503	0	0	100 дней	
29	Реконструкция распределительных тепловых сетей от магистральной тепловой камеры К-43	50-125		1219	6	0	90 дней	
30	Реконструкция распределительных тепловых сетей от магистральных тепловых камер К-45,К-45а	50-250		1989	602	0	100 дней	
31	Реконструкция распределительных тепловых сетей от магистральной тепловой камеры К-46	50-150		1907	179	0	100 дней	
32	Реконструкция распределительных тепловых сетей от магистральной тепловой камеры К-55	50-100		370	0	0	60 дней	
33	Реконструкция распределительных тепловых сетей от магистральных тепловых камер К-57,К-58,К-59 влево	50-100		351	0	0	60 дней	
34	Реконструкция распределительных тепловых сетей от магистральной тепловой камеры К-60	50-200		2108	945	0	100 дней	

35	Реконструкция распределительных тепловых сетей от магистральной тепловой камеры К-74а	50-125		981	345	0	60 дней	
36	Реконструкция распределительных тепловых сетей от магистральных тепловых камер К-84,К-86	70-100		113	0	0	60 дней	
37	Реконструкция распределительных тепловых сетей от магистральных тепловых камер К-92,К-93	50-100		678	445	0	60 дней	
38	Строительство ЦТП с переводом потребителей с котельной ул.Советская 22а на коллектора котельной ул.Пастуховская.37а						60 дней	
39	Восстановление линий рециркуляции к жилым домам ул. Беговая,29а,29б, м-н Юбилейный, 1,2,3,4,5,6,7, 9,13,м-н Давыдовский-1,24,22,30, ул. Профсоюзная,27,29		50-150	0	0	1910	100 дней	
	Итого в 2020 году			**17302**	**3213**	**1910**		**251186314**
				2021 год				
40	Реконструкция распределительных тепловых сетей от магистральной неподвижной опоры 2Н-19 и тепловой камеры К-117	50-100		1459	403	0	90 дней	
41	Реконструкция распределительных тепловых сетей от магистральных тепловых камер К-121,К-125,К-127,К-128	50-100		309	15	0	60 дней	
42	Реконструкция распределительных тепловых сетей от магистральной тепловой камеры К-124	50-200		1401	51	0	90 дней	
43	Реконструкция распределительных тепловых сетей от магистральной тепловой камеры К-13	50-150		1240	0	0	90 дней	
44	Реконструкция распределительных тепловых сетей от магистральных тепловых камер К-130а,К-131	50-100		486	0	0	60 дней	
45	Реконструкция распределительных тепловых сетей от магистральных тепловых камер К-136,К-139,К-140,К-141	50-150		325	0	0	60 дней	
46	Реконструкция распределительных тепловых сетей от магистральных тепловых камер К-142,К-143	50-150		642	0	0	80 дней	
47	Реконструкция распределительных тепловых сетей от магистральных тепловых камер К-32	50-100		1271	0	0	90 дней	

48	Реконструкция распределительных тепловых сетей от магистральной тепловой камеры К-33	50-100		286	22	0	60 дней	
49	Реконструкция распределительных тепловых сетей от магистральной тепловой камеры К-36а	50-100		244	0	0	60 дней	
50	Реконструкция распределительных тепловых сетей от магистральной тепловой камеры К-36б	50-125		990	135	0	80 дней	
51	Реконструкция распределительных тепловых сетей от магистральной тепловой камеры К-37	50-100		708	0	0	60 дней	
52	Реконструкция распределительных тепловых сетей от магистральной тепловой камеры К-38	50-100		1105	148	0	80 дней	
53	Реконструкция распределительных тепловых сетей от магистральной тепловой камеры К-38а	50-150		939	54	0	80 дней	
54	Реконструкция распределительных тепловых сетей от магистральных тепловых камер К-48,К-48а,К-48г	50-150		451	0	0	60 дней	
55	Реконструкция распределительных тепловых сетей от магистральных тепловых камер К-42,К-49,К-49а	50		210	0	0	60 дней	
56	Реконструкция распределительных тепловых сетей от магистральных тепловых камер К-4а,К-4б,К-5а	50-100		577	0	0	60 дней	
57	Реконструкция распределительных тепловых сетей от магистральной тепловой камеры К-6	50-100		471	8	0	60 дней	
58	Реконструкция распределительных тепловых сетей от магистральной тепловой камеры К-9	50-150		300	78	0	60 дней	
59	Реконструкция распределительных тепловых сетей от магистральной тепловой камеры К-51	50-100		444	156	0	60 дней	
60	Реконструкция распределительных тепловых сетей от магистральных тепловых камер К-52,К-53	50-150		461	0	0	60 дней	
61	Реконструкция распределительных тепловых сетей от магистральной тепловой камеры К-54	50-100		392	0	0	60 дней	
62	Реконструкция распределительных тепловых сетей от магистральных тепловых камер К-61,К-62,К-63	50-70		357	0	0	60 дней	
63	Реконструкция распределительных тепловых сетей от магистральной тепловой камеры К-64	50-150		447	0	0	90 дней	

64	Реконструкция распределительных тепловых сетей от магистральной тепловой камеры К-65	50-100		2924	26	0	100 дней	
65	Реконструкция распределительных тепловых сетей от магистральной тепловой камеры К-67	50-100		611	8	0	90 дней	
66	Реконструкция распределительных тепловых сетей от магистральных тепловых камер К-68,К-70	50-100		464	43	0	60 дней	
67	Реконструкция распределительных тепловых сетей от магистральной тепловых камер К-71,К-73,К-74	50-100		385	139	0	60 дней	
68	Реконструкция распределительных тепловых сетей от магистральных тепловых камер К-75,К-76,К-77	50-100		507	0	0	90 дней	
69	Реконструкция распределительных тепловых сетей от магистральной тепловой камеры К-8	50-100		343	107	0	60 дней	
	Итого в 2021 году			**20750**	**1393**	**0**		**239411704**
	2022 год							
70	Реконструкция распределительных тепловых сетей от магистральной тепловой камеры 1ТК-17	50-250		2205	0	287	90 дней	
71	Реконструкция распределительных тепловых сетей от магистральной тепловой камеры 1ТК-29-6	50-150		1740	0	0	90 дней	
72	Реконструкция распределительных тепловых сетей от магистральной тепловой камеры 1ТК-29а	50-150		1021	0	0	90 дней	
73	Реконструкция распределительных тепловых сетей от магистральной тепловой камеры 1ТК-33	50-150		569	28	0	60 дней	
74	Реконструкция распределительных тепловых сетей от магистральных тепловых камер 1ТК-34,1ТК-35,1ТК-36	50-200		219	0	0	60 дней	
75	Реконструкция распределительных тепловых сетей от магистральной тепловой камеры 1ТК-38	50-400		1509	157	0	90 дней	
76	Реконструкция распределительных тепловых сетей от магистральной тепловой камеры 1ТК-40	70-125		357	0	0	60 дней	
77	Реконструкция распределительных тепловых сетей от магистральной тепловой камеры 1ТК-46	50-200		4128	205	0	90 дней	
78	Реконструкция распределительных тепловых сетей от магистральной тепловой камеры 1ТК-53	50-200	50-150	2821	118	808	90 дней	

79	Реконструкция распределительных тепловых сетей от магистральной тепловой камеры 1ТК-55	50-250		448	0	0	60 дней	
80	Реконструкция распределительных тепловых сетей от магистральной тепловой камеры 1ТК-58	50-200		492	5	0	60 дней	
81	Реконструкция распределительных тепловых сетей от магистральной тепловой камеры 1ТК-62	50-100		215	0	0	60 дней	
82	Реконструкция распределительных тепловых сетей от магистральной тепловой камеры 5ТК-21	100-200		399	0	0	60 дней	
83	Реконструкция распределительных тепловых сетей от магистральной тепловой камеры 5ТК-22	100-200		204	0	0	60 дней	
84	Реконструкция распределительных тепловых сетей от магистральной тепловой камеры 7ТК-6-1	70-150		101	0	0	60 дней	
	Итого в 2022 году			**16427**	**513**	**1095**		**233560170**
				2023 год				
85	Реконструкция распределительных тепловых сетей от магистральной тепловой камеры 2ТК-19	50-300		1049	0	0	90 дней	
86	Реконструкция распределительных тепловых сетей от магистральной тепловой камеры 2ТК-21	70-150		1113	0	0	90 дней	
87	Реконструкция распределительных тепловых сетей от магистральной тепловой камеры 2ТК-25	50-200	50-150	1886	0	844	90 дней	
88	Реконструкция распределительных тепловых сетей от магистральной тепловой камеры 2ТК-29	50-150	50-150	763	0	543	60 дней	
89	Реконструкция распределительных тепловых сетей от магистральных тепловых камер 2ТК-4-1,2ТК-4-2	50-150	63/75-75/90	866	0	259	80 дней	
90	Реконструкция распределительных тепловых сетей от магистральной тепловой камеры 2ТК-7	50-250		3596	0	573	90 дней	
91	Реконструкция распределительных тепловых сетей от магистральной тепловой камеры 6ТК-6	50-300	50-150	3002	0	697	90 дней	
92	Реконструкция распределительных тепловых сетей от магистральной тепловой камеры К-27 влево	50-200		2086	0	0	90 дней	
	Итого в 2023 году			**14361**	**0**	**2915**		**235024015**
	ИТОГО за 2019-2023 годы			**84305**	**6588**	**7198**		**1 147 000 000**

*Допускается по инициативе Концедента и при согласовании с Концессионером перенос мероприятий с одного периода на другой при условии сохранения общей суммы инвестиционной программы, а также замена мероприятия при сохранении общей суммы инвестиционной программы

Заместитель губернатора Костромской области – Директор департамента строительства, жилищно-коммунального хозяйства и топливно-энергетического комплекса Костромской области

_____ А. И. Дмитриев

Генеральный директор Публичного акционерного общества «Территориальная генерирующая компания №2»

_____ Н. И. Пинигина

Глава Администрации муниципального образования городского округа города Костромы

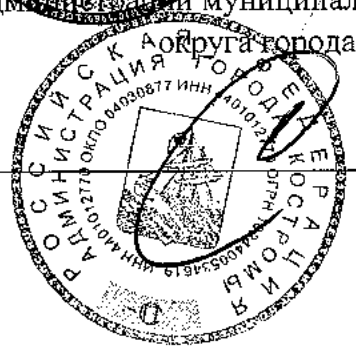

_____ А. В. Смирнов

Директор Муниципального унитарного предприятия города Костромы «Городские сети»



_____ Д. Ю. Сорокин

К концессионному соглашению от 28 июня 2019 года № Приложение 34-у

Долгосрочные параметры регулирования, устанавливаемые на долгосрочный период регулирования для формирования тарифов с использованием метода индексации установленных тарифов (в целях исполнения концессионного соглашения)

№ п/п	Наименование показателей	Един. измер.	2019	2020	2021	2022	2023	2024	2025	2026	2027	2028	2029	2030	2031	2032	2033	2034	2035	2036	2037	2038
1	Показатели по концессионному имуществу:																					
1.1	Базовый уровень операционных расходов (предельный максимальный)	тыс. руб	172 485,68	0,00	0,00	0,00	0,00	0,00	0,00	0,00	0,00	0,00	0,00	0,00	0,00	0,00	0,00	0,00	0,00	0,00	0,00	0,00
1.2	Операционные расходы (предельный максимальный)	тыс. руб.	172 485,68	176 566,70	181 793,07	187 174,15	192 714,50	198 418,85	186 274,05	191 787,76	197 461,68	203 309,63	209 327,60	215 521,69	221 903,19	228 471,53	235 234,29	242 197,22	249 366,26	256 747,58	264 347,23	272 171,90
1.3	Индекс эффективности операционных расходов	%	1,0%	1,0%	1,0%	1,0%	1,0%	1,0%	1,0%	1,0%	1,0%	1,0%	1,0%	1,0%	1,0%	1,0%	1,0%	1,0%	1,0%	1,0%	1,0%	1,0%
1.4	Неподконтрольные расходы (с учетом налога на имущество и прибыль)	тыс. руб.	44 688,33	63 300,09	86 727,52	109 119,60	131 046,52	143 936,02	142 684,40	144 001,38	145 357,31	146 753,25	148 191,90	149 672,61	151 197,33	152 767,39	154 384,14	155 049,48	155 658,85	156 021,21	156 456,06	156 984,97
	в том числе налог на имущество и прибыль	тыс. руб	4 131,40	8 280,67	14 085,45	19 676,30	25 009,05	33 873,98	34 567,40	34 798,13	35 035,79	35 289,58	35 582,73	35 792,45	36 059,98	36 335,55	36 619,39	36 210,30	35 108,52	34 015,79	32 932,30	31 858,61
1.5	Расходы на приобретение (производство) энергетических ресурсов, холодной воды и теплоносителя (за исключением расходов на компенсацию потерь и технологических затрат при передаче)	тыс. руб	6 192,75	6 440,46	6 698,08	6 968,33	7 230,08	7 528,64	7 829,79	8 139,85	8 462,20	8 797,32	9 145,71	9 507,89	9 884,43	10 275,87	10 682,83	11 105,99	11 545,72	12 002,97	12 478,33	12 972,52
1.6	Нормативный уровень прибыли	%	12,50%	12,50%	12,50%	12,50%	12,50%	12,50%	12,50%	12,50%	12,50%	12,50%	12,50%	12,50%	12,50%	12,50%	12,50%	12,50%	12,50%	12,50%	12,50%	12,50%
1.7	Нормативная прибыль	тыс. руб	13 300,00	13 819,41	14 229,86	14 649,63	15 083,26	15 529,72	15 989,40	16 462,69	16 949,98	17 451,70	17 968,27	18 500,13	19 047,74	19 611,55	20 192,05	20 789,74	21 405,11	22 038,70	22 691,05	23 362,70
1.8.	Предельный размер расходов инвестиционного	тыс. руб. с НДС	225 381,36	301 423,58	287 294,04	280 272,20	282 028,82	0,00	0,00	0,00	0,00	0,00	0,00	0,00	0,00	0,00	0,00	0,00	0,00	0,00	0,00	0,00
		тыс.руб	без НДС	187 817,80	251 186,31	239 411,70	233 560,17	235 024,01	0,00	0,00	0,00	0,00	0,00	0,00	0,00	0,00	0,00	0,00	0,00	0,00	0,00	0,00	0,00
1.9.	Необходимая валовая выручка по концессионному имуществу (определенная (максимальная)), за исключением расходов на компенсацию потерь и тепловых сетях при передаче	тыс. руб.	266 027,83	293 797,65	326 953,05	359 400,34	391 527,87	393 026,91	398 432,70	406 549,66	415 742,97	424 800,38	434 129,85	443 739,59	453 638,16	463 833,98	474 336,52	484 287,82	493 698,80	503 443,22	513 533,61	523 979,59
1.10.	Предельный рост необходимой валовой выручки по концессионному имуществу (без учета расходов на компенсацию потерь)	%	0,0%	110,4%	111,3%	109,9%	108,9%	100,4%	101,4%	102,1%	102,2%	102,2%	102,2%	102,2%	102,2%	102,3%	102,1%	101,9%	102,0%	102,0%	102,0%	102,0%
2	Метод тарифного регулирования		Метод индексации установленных тарифов																			
3	Плановые показатели энергетической эффективности, в том числе:																					
3.1.	Потери тепловой энергии при передаче тепловой энергии по тепловым сетям	Гкал / год	156 235,24	151 595,91	146 710,97	141 667,48	135 151,53	129 183,31	129 183,31	129 183,31	129 183,31	129 183,31	129 183,31	129 183,31	129 183,31	129 183,31	129 183,31	129 183,31	129 183,31	129 183,31	129 183,31	129 183,31
3.2.	Удельный расход топлива на производство единицы тепловой энергии, отпускаемой с коллекторов источников тепловой энергии (по каждым концессионным соглашениям)	кг.у.т./ Гкал	-	-	-	-	-	-	-	-	-	-	-	-	-	-	-	-	-	-	-	-
4	Плановые показатели надежности, в том числе:																					
4.1.	Количество прекращений подачи тепловой энергии, теплоносителя в результате технологических нарушений на тепловых сетях на 1 км тепловых сетей	ед./км	3,490	2,900	2,560	2,220	2,070	2,070	2,070	2,070	2,070	2,070	2,070	2,070	2,070	2,070	2,070	2,070	2,070	2,070	2,070	2,070
4.2.	Количество прекращений подачи тепловой энергии, теплоносителя в результате технологических нарушений на источниках тепловой энергии на 1 Гкал/час установленной мощности	ед. / 1 Гкал/час	0	0	0	0	0	0	0	0	0	0	0	0	0	0	0	0	0	0	0	0
5	Индекс потребительских цен (ИПЦ)	%	104,00%	103,40%	104,00%	104,00%	104,00%	104,00%	104,00%	104,00%	104,00%	104,00%	104,00%	104,00%	104,00%	104,00%	104,00%	104,00%	104,00%	104,00%	104,00%	104,00%
6	Индексы изменения цены на электроэнергию																					
6.1.	- всего	%	101,80%	103,00%	103,00%	103,00%	103,00%	103,00%	103,00%	103,00%	103,00%	103,00%	103,00%	103,00%	103,00%	103,00%	103,00%	103,00%	103,00%	103,00%	103,00%	103,00%
6.2.	- сетей	%	104,70%	104,20%	104,30%	104,30%	104,80%	104,90%	104,50%	104,50%	104,50%	104,30%	104,20%	104,10%	104,00%	103,90%	103,80%	103,80%	103,80%	103,80%	103,80%	103,80%
6.3.	- энергосбыта	%	105,90%	104,60%	104,60%	103,90%	103,90%	104,00%	104,00%	103,90%	103,90%	103,90%	103,90%	103,90%	103,90%	103,90%	103,90%	103,90%	103,90%	103,90%	103,90%	103,90%
6.4.	- теплоэнергии	%	102,40%	101,00%	101,00%	101,00%	101,00%	101,00%	101,00%	101,00%	101,00%	104,00%	104,00%	104,00%	104,00%	104,00%	104,00%	104,00%	104,00%	104,00%	104,00%	104,00%
6.5.	- водоснабжение, водоотведение	%	104,50%	104,60%	104,60%	104,50%	104,60%	104,60%	104,60%	104,60%	104,60%	104,00%	104,00%	104,00%	104,00%	104,00%	104,00%	104,00%	104,00%	104,00%	104,00%	104,00%

Примечание: предельная величина неподконтрольных расходов сформирована с учетом расходов на транспортный двухразработки плата перевозка, ГСМ и т.п.)

Концедент
Администрация города Костромы

Глава Администрации города Костромы

_____ А.В. Сычков

Субъект
Акционерное общество «Территориальная генерирующая компания № 2»

Генеральный директор

_____ О.Ю. Тимошкина

Субъект Российской Федерации «Город Кострома»
Костромская область

Заместитель Председателя Правительства Костромской области – Директор Департамента жилищно-коммунального хозяйства и топливно-энергетического комплекса Костромской области

_____

Муниципальное образование
Администрация

Глава Администрации

_____

Концессионер

_____

Приложение № 7
к концессионному соглашению
от «21» июня 2019 года №54-д

Порядок
возмещения расходов Концессионера в случае досрочного расторжения соглашения

1. В случае досрочного расторжения настоящего соглашения Концессионер вправе потребовать от Концедента возмещения расходов на создание и (или) реконструкцию объекта Соглашения.

Возмещение расходов на создание и (или) реконструкцию объекта Соглашения осуществляется исходя из размера расходов Концессионера, подлежащих возмещению в соответствии с законодательством Российской Федерации в сфере регулирования цен (тарифов) и не возмещенных ему на момент расторжения настоящего соглашения.

Расчет расходов на создание объекта Соглашения осуществляется с учетом анализа фактически понесенных, документально подтвержденных, экономически обоснованных, определенных с учетом действующего законодательства расходов, за исключением фактически полученных Концессионером или подлежащих получению на дату расторжения концессионного соглашения документально подтвержденных доходов от эксплуатации Объекта соглашения в виде выручки от осуществления регулируемых видов деятельности.

Концессионер обязан предоставить Концеденту в течение 20 дней с даты расторжения Концессионного соглашения расчет соответствующей суммы возмещения с приложением документов, подтверждающих этот расчет, а именно:

1) надлежащим образом оформленные:

акты выполненных работ (по форме КС-2);

справки о стоимости выполненных работ и затрат (по форме КС-3);

первичные бухгалтерские документы, подтверждающие стоимость закупленных материалов (оборудования), задействованных в выполненных работах (оплаченные счета-фактуры с платежными поручениями с отметкой банка, акты списания расходных материалов, акты постановки на бухгалтерский учет приобретенных основных средств).

2) пояснительную записку, подтверждающую сумму некомпенсированных расходов, понесенных в результате осуществления регулируемого вида деятельности по предмету Соглашения.

Концедент в течении 30 (тридцати) рабочих дней осуществляет проверку представленных Концессионером документов с учетом действующих нормативно-правовых актов Российской Федерации, Субъекта, муниципальных правовых актов, при этом, Концедент имеет право запрашивать необходимую информацию в отношении рассматриваемого вопроса у иных лиц.

После завершения проверки представленных Концессионером документов к расчету расходов Концедент в течении 30 (тридцати) рабочих дней принимает решение о возмещении расходов либо направляет мотивированные замечания к расчету суммы возмещения.

Замечания устраняются Концессионером в течение 30 дней с даты их получения, после чего Концессионер повторно направляет расчет соответствующей суммы возмещения Концеденту.

В случае согласия Концедента с представленным расчетом суммы возмещения стороны Концессионного соглашения устанавливают сумму возмещения, подлежащую выплате Концессионеру, в акте взаиморасчетов.

В случае несогласования сторонами Концессионного соглашения расчета суммы возмещения в установленный настоящим Приложением срок, спор о сумме возмещения

подлежит урегулированию в судебном порядке. Неоспариваемая сумма возмещения считается согласованной сторонами Концессионного соглашения и подлежит выплате.

Стороны согласовывают график выплаты возмещения в течение 30 рабочих дней после утверждения суммы возмещения при условии, что общий срок выплаты возмещения не должен превышать 24 (двадцати четырех) месяцев с момента расторжения Концессионного соглашения.

Подписи сторон

Концедент

Администрация города Костромы

Глава Администрации города Костромы

_____ А.В. Смирнов

Концессионер

ПАО «Территориальная генерирующая компания №2»

Генеральный директор

_____ И.И. Пинигина

Субъект

Субъект Российской Федерации Костромская область

Заместитель губернатора Костромской области – Директор департамента строительства, жилищно-коммунального хозяйства и топливно-энергетического комплекса Костромской области

_____ А.И. Дмитриев

Балансодержатель

МУП г. Костромы «Городские сети»

Директор

_____ Д.Ю. Сорокин

Приложение № 8
к концессионному соглашению
от «28» июня 2019 года № 54-9

Порядок возмещения фактически понесенных расходов Концессионера, подлежащих возмещению в соответствии с нормативными правовыми актами Российской Федерации в сфере теплоснабжения и не возмещенных ему на момент окончания срока действия концессионного соглашения

В случае если в течение срока действия настоящего Соглашения цены (тарифы) и надбавки к ценам (тарифам) не обеспечивают возмещения расходов Концессионера на момент окончания срока действия концессионного соглашения на создание, реконструкцию объекта Соглашения, условия концессионного соглашения могут быть изменены по требованию Концессионера.

Срок действия настоящего Соглашения может быть продлен на период, достаточный для возмещения указанных расходов Концессионера, но не более чем на пять лет.

Срок возмещения расходов Концессионера при условии непродления срока действия настоящего Соглашения в порядке, установленном настоящим приложением, не может превышать два года.

Расчет расходов на создание, реконструкцию объекта Соглашения осуществляется с учетом анализа фактически понесенных, документально подтвержденных, экономически обоснованных, определенных с учетом действующего законодательства расходов, за исключением фактически полученных Концессионером или подлежащих получению на дату окончания действия настоящего соглашения документально подтвержденных доходов от эксплуатации Объекта соглашения в виде выручки от осуществления регулируемых видов деятельности.

Концессионер обязан предоставить Концеденту, Субъекту за 90 дней до окончания срока действия настоящего Соглашения расчет соответствующей суммы возмещения с приложением документов, подтверждающих этот расчет, а именно:

1) надлежащим образом оформленные:

акты выполненных работ (по форме КС-2);

справки о стоимости выполненных работ и затрат (по форме КС-3);

первичные бухгалтерские документы, подтверждающие стоимость закупленных материалов (оборудования), задействованных в выполненных работах (оплаченные счета-фактуры с платежными поручениями с отметкой банка, акты списания расходных материалов, акты постановки на бухгалтерский учет приобретенных основных средств).

2) пояснительную записку, подтверждающую сумму некомпенсированных расходов, понесенных в результате осуществления регулируемого вида деятельности по предмету Соглашения.

Концедент, Субъект проверяют представленные документы на предмет достоверности и правильности расчетов и определяют размер расходов, подлежащих возмещению, в течение 30 дней с момента предоставления документов.

Если в процессе проверки документов выявлены факты недостоверности информации, ошибки расчетов и прочие недостатки, документы возвращаются Концессионеру на доработку с указанием причин возврата.

После согласования размера не возмещенных на момент окончания срока действия настоящего Соглашения расходов, Концессионером и Концедентом готовятся изменения в настоящее Соглашение в части продлении срока действия настоящего Соглашения, которые подлежат согласованию с антимонопольным органом в соответствие с действующим законодательством.

После согласования с антимонопольным органом изменений, стороны подписывают дополнительное соглашение об изменении срока действия настоящего Соглашения.

Подписи сторон

Концедент	**Концессионер**
Администрация города Костромы	**ПАО «Территориальная генерирующая компания №2»**
Глава Администрации города Костромы	Генеральный директор
_____ А. В. Смирнов	_____ Н.И. Пинигина
Субъект	**Балансодержатель**
Субъект Российской Федерации Костромская область	**МУП г. Костромы «Городские сети»**
Заместитель губернатора Костромской области – Директор департамента строительства, жилищно-коммунального хозяйства и топливно-энергетического комплекса Костромской области	Директор
_____ А.И. Дмитриев	_____ Д.Ю. Сорокин

Приложение № 9
к концессионному соглашению
от «28» июня 2019 г № 54-д

Плановые значения показателей надежности и энергетической эффективности объектов теплоснабжения, плановые значения иных технико-экономических показателей данных систем и (или) объектов

Плановые показатели энергетической эффективности

	2019	2020	2021	2022	2023	2024	2025	2026	2027	2028	2029	2030	2031	2032	2033	2034	2035	2036	2037	2038
Потери тепловой энергии при передаче тепловой энергии по тепловым сетям от котельных, Гкал/год	156 235,24	151 595,91	146 710,97	141 667,48	135 151,53	129 183,31	129 183,31	129 183,31	129 183,31	129 183,31	129 183,31	129 183,31	129 183,31	129 183,31	129 183,31	129 183,31	129 183,31	129 183,31	129 183,31	129 183,31
Удельный расход топлива на производство единицы тепловой энергии, отпускаемой с коллекторов источников тепловой энергии (по котельным концессионного соглашения), кг у.т./ Гкал	-	-	-	-	-	-	-	-	-	-	-	-	-	-	-	-	-	-	-	-
Плановые показатели надежности																				
Количество прекращений подачи тепловой энергии, теплоносителя в результате технологических нарушений на тепловых сетях на 1 км тепловых сетей, ед./км	3,490	2,900	2,560	2,290	2,070	2,070	2,070	2,070	2,070	2,070	2,070	2,070	2,070	2,070	2,070	2,070	2,070	2,070	2,070	2,070
Количество перерывов в подаче горячей воды, зафиксированных в местах исполнения обязательств организации, осуществляющей горячее водоснабжение, возникших в результате аварий, повреждений и иных технологических нарушений на объектах централизованной системы горячего водоснабжения, принадлежащих организации, осуществляющей водоснабжение, в расчете на 1 км водопроводной сети в год	5,400	4,700	4,700	4,460	3,810	3,810	3,810	3,810	3,810	3,810	3,810	3,810	3,810	3,810	3,810	3,810	3,810	3,810	3,810	3,810
Количество прекращений подачи тепловой энергии, теплоносителя в в результате технологических нарушений на источниках тепловой энергии на 1 Гкал/час установленной мощности, ед./1 Гкал/час	0,00	0,00	0,00	0,00	0,00	0,00	0,00	0,00	0,00	0,00	0,00	0,00	0,00	0,00	0,00	0,00	0,00	0,00	0,00	0,00

Примечание: Показатели надежности определены в соответствии с постановлением Правительства РФ от 16.05.2014 N 452 "Об утверждении Правил определения плановых и расчета фактических значений показателей надежности и энергетической эффективности объектов теплоснабжения, а также определения достижения организацией, осуществляющей регулируемые виды деятельности в сфере теплоснабжения, указанных плановых значений и о внесении изменения в постановление Правительства Российской Федерации от 15 мая 2010 г. N 340" и приказа Минстроя России от 04.04.2014 N 162/пр "Об утверждении перечня показателей надежности, качества, энергетической эффективности объектов централизованных систем горячего водоснабжения, холодного водоснабжения и (или) водоотведения, порядка и правил определения плановых значений и фактических значений таких показателей"

Концедент	Концессионер	Субъект	Балансодержатель
Администрация города Костромы	ПАО «Территориальная генерирующая компания №2»	Субъект Российской Федерации Костромская область	МУП г. Костромы «Городские сети»
Глава Администрации города Костромы	Генеральный директор	Заместитель губернатора Костромской области – Директор департамента строительства, жилищно-коммунального хозяйства и топливно-энергетического комплекса Костромской области	Директор
В. Смирнов	Н.И. Пинигина	С.И. Дмитриев	В.Ю. Сорокин

472

Приложение № 10
к концессионному соглашению
от «28» июня 2019 г. № 54-д

Отчет за ____ квартал __ 201_ года
по освоению финансовых средств, соблюдению сроков по созданию, реконструкции, капитальному ремонту, ремонту, привлечению и освоению собственных инвестиций по ремонту сетей

№ п/п	Наименование мероприятия	Наличие проектно-сметной документации	Проектно-сметная стоимость мероприятий	Дата начала выполнения работ		Дата окончания выполнения работ		Объем вложенных средств		Степень готовности
				План	Факт	План	Факт	План	Факт	

Примечание: к отчету предоставляются документы, подтверждающие объем вложенных средств, в том числе акты выполненных работ и справки о стоимости выполненных работ

Подписи сторон

Концедент

Администрация города Костромы

Глава Администрации города Костромы

_____А. В. Смирнов

Концессионер

ПАО «Территориальная генерирующая компания №2»

Генеральный директор

_____Н.И. Пинигина

Субъект

Субъект Российской Федерации Костромская область

Заместитель губернатора Костромской области – Директор департамента строительства, жилищно-коммунального хозяйства и топливно-энергетического комплекса Костромской области

_____А.И. Дмитриев

Балансодержатель

МУП г. Костромы «Городские сети»

Директор

_____ Д.Ю. Сорокин

Приложение № 11
к концессионному соглашению
от « 21 » июня 2019 г. № 54-д

Объем и источники инвестиций, привлекаемых Концессионером в целях создания, реконструкции объекта Соглашения

№ п/п	Наименование мероприятия	Объем вложенных средств		Источник инвестиций
		План	Факт	

Подписи сторон

Концедент

Администрация города Костромы

Глава Администрации города Костромы

_____ А. В. Смирнов

Концессионер

ПАО «Территориальная генерирующая компания №2»

Генеральный директор

_____ Н.И. Пинигина

Субъект

Субъект Российской Федерации Костромская область

Заместитель губернатора Костромской области – Директор департамента строительства, жилищно-коммунального хозяйства и топливно-энергетического комплекса Костромской области

_____ А.И. Дмитриев

Балансодержатель

МУП г. Костромы «Городские сети»

Директор

_____ Д.Ю. Сорокин

474

Приложение № 12
к концессионному соглашению от "28" июня 2019 года № 54-г

«Перечень земельных участков, подлежащих передаче в аренду, находящихся в муниципальной собственности с копиями документов, удостоверяющих право собственности Концедента»

№№	Адрес (местоположение)	Кадастровый номер	Площадь (кв.м)	Разрешенное использование	Дата и № регистрации права муниципальной собственности города Костромы на земельный участок
1	Костромская область, р-н Костромской, г Кострома, мкр Давыдовский-2, д 7а	44:27:070305:23	923	для эксплуатации здания центрального теплового узла (ЦТП) №4	№ 44-44-01/080/2009-749 от 28.01.2010
2	Костромская область, р-н Костромской, г Кострома, ул Калиновская, д 25 а	44:27:040409:15	1386	Для эксплуатации нежилого здания	№ 44-44-01/046/2010-878 от 06.08.2010
3	Костромская область, г Кострома, ул Береговая, 45а	44:27:010204:225	11669	промышленные и коммунально-складские предприятия IV,V классов опасности	№ 44:27:010204:225-44/001/2018-1 от 12.01.2018
4	Костромская область, г Кострома, ул Запрудня, 19	44:27:020340:11	1068	Для эксплуатации котельной №5	№ 44-44-01/036/2007-291 от 21.03.2007
5	Костромская область, р-н Костромской, г Кострома, ул Сусанина Ивана, д 37, стр.1	44:27:040620:1484	144	Для подкачки	№ 44-44/001-44/001/003/2015-8723/1 от 05.03.2015
6	город Кострома, проспект Мира, дом 8/6	44:27:040107:229	282	объекты инженерной инфраструктуры	на регистрации

Концедент	Концессионер	Субъект	Балансодержатель
Администрация города Костромы	**ПАО «Территориальная генерирующая компания №2»**	**Субъект Российской Федерации Костромская область**	**МУП г. Костромы «Городские сети»**
Глава Администрации города Костромы	Генеральный директор	Заместитель губернатора Костромской области – Директор департамента строительства, жилищно-коммунального хозяйства топливно-энергетического комплекса Костромской области	Директор
_____ С.В. Смирнов	_____ Н.И. Пинигина	_____ И.И. Дмитриев	_____ Д.Ю. Сорокин

Филиал федерального государственного бюджетного учреждения "Федеральная кадастровая палата Федеральной службы государственной регистрации, кадастра и картографии" по Костромской области

полное наименование органа регистрации прав

Выписка из Единого государственного реестра недвижимости об объекте недвижимости

Сведения о характеристиках объекта недвижимости

На основании запроса от 20.02.2019, поступившего на рассмотрение 20.02.2019, сообщаем, что согласно записям Единого государственного реестра недвижимости:

Раздел 1 Лист 1

Земельный участок			
вид объекта недвижимости			
Лист №1 Раздел 1	Всего листов раздела 1: 3	Всего разделов: 8	Всего листов выписки: 29

20 февраля 2019г. № КУВИ-001/2019-3863986	
Кадастровый номер:	44:27:010204:225
Номер кадастрового квартала:	44:27:010204
Дата присвоения кадастрового номера:	11.01.2018
Ранее присвоенный государственный учетный номер:	данные отсутствуют
Адрес (местоположение):	Местоположение установлено относительно ориентира, расположенного в границах участка. Почтовый адрес ориентира: Костромская область, г Кострома, ул Береговая, 45а.
Площадь, м2	11669 +/- 38
Кадастровая стоимость, руб.:	28085065.89
Кадастровые номера расположенных в пределах земельного участка объектов недвижимости:	44:27:010204:216, 44:27:010204:217, 44:27:010204:222
Кадастровые номера объектов недвижимости, из которых образован объект недвижимости:	44:27:010204:14; 44:27:010204:17
Кадастровые номера образованных объектов недвижимости:	данные отсутствуют
Категория земель:	Земли населенных пунктов
Виды разрешенного использования:	промышленные и коммунально-складские предприятия IV,V классов опасности

полное наименование должности	подпись	инициалы, фамилия

М.П.

Земельный участок			
вид объекта недвижимости			
Лист №2 Раздел 1	Всего листов раздела 1: 3	Всего разделов: 8	Всего листов выписки: 29

20 февраля 2019г. № КУВИ-001/2019-3863986	
Кадастровый номер:	44:27:010204:225
Сведения о кадастровом инженере:	данные отсутствуют
Сведения о лесах, водных объектах и об иных природных объектах, расположенных в пределах земельного участка:	данные отсутствуют
Сведения о том, что земельный участок полностью или частично расположен в границах зоны с особыми условиями использования территории или территории объекта культурного наследия:	данные отсутствуют
Сведения о том, что земельный участок расположен в границах особой экономической зоны, территории опережающего социально-экономического развития, зоны территориального развития в Российской Федерации, игорной зоны:	данные отсутствуют
Сведения о том, что земельный участок расположен в границах особо охраняемой природной территории, охотничьих угодий, лесничеств, лесопарков:	данные отсутствуют
Сведения о результатах проведения государственного земельного надзора:	данные отсутствуют
Сведения о расположении земельного участка в границах территории, в отношении которой утвержден проект межевания территории	данные отсутствуют
Условный номер земельного участка:	данные отсутствуют
Сведения о принятии акта и (или) заключении договора, предусматривающих предоставление в соответствии с земельным законодательством исполнительным органом государственным органом власти или органом местного самоуправления, находящегося в государственной или муниципальной собственности земельного участка для строительства наемного дома социального использования или наемного дома коммерческого использования:	данные отсутствуют
Сведения о том, что земельный участок или земельные участки образованы на основании решения об изъятии земельного участка и (или) расположенного на нем объекта недвижимости для государственных или муниципальных нужд:	данные отсутствуют
Сведения о том, что земельный участок образован из земель или земельного участка, государственная собственность на которые не разграничена:	данные отсутствуют
Сведения о наличии земельного спора о местоположении границ земельных участков:	данные отсутствуют

полное наименование должности	подпись	инициалы, фамилия

М.П.

476

Земельный участок			
вид объекта недвижимости			
Лист №3 Раздел 1	Всего листов раздела 1: 3	Всего разделов: 8	Всего листов выписки: 29

20 февраля 2019г. № КУВИ-001/2019-3863986	
Кадастровый номер:	44:27:010204:225

Статус записи об объекте недвижимости:	Сведения об объекте недвижимости имеют статус "актуальные"
Особые отметки:	Сведения об ограничениях права на объект недвижимости, обременениях данного объекта, не зарегистрированных в реестре прав, ограничений прав и обременений недвижимого имущества: Вид ограничения (обременения): Ограничения прав на земельный участок, предусмотренные статьями 56, 56.1 Земельного кодекса Российской Федерации; Срок действия: с 27.06.2018; Реквизиты документа-основания: Распоряжение об утверждении границ охранных зон газораспределительных сетей от 01.12.2014 № 1008/з выдан: Департамент имущественных и земельных отношений Костромской области. Вид ограничения (обременения): Прочие ограничения прав и обременения объекта недвижимости. Вид ограничения (обременения): Прочие ограничения прав и обременения объекта недвижимости. Вид ограничения (обременения): Прочие ограничения прав и обременения объекта недвижимости. Вид ограничения (обременения): Ограничения прав на земельный участок, предусмотренные статьями 56, 56.1 Земельного кодекса Российской Федерации; Срок действия: с 27.06.2018; Реквизиты документа-основания: Распоряжение об утверждении границ охранных зон газораспределительных сетей от 01.12.2014 № 1008/з выдан: Департамент имущественных и земельных отношений Костромской области. Вид ограничения (обременения): Ограничения прав на земельный участок, предусмотренные статьями 56, 56.1 Земельного кодекса Российской Федерации; Срок действия: с 27.06.2018; Реквизиты документа-основания: Карта (план) от 15.02.2011 № б/н выдан: ООО "Костромское землеустроительное проектно-изыскательное предприятие". Вид ограничения (обременения): Прочие ограничения прав и обременения объекта недвижимости. Вид ограничения (обременения): Прочие ограничения прав и обременения объекта недвижимости. Вид ограничения (обременения): Прочие ограничения прав и обременения объекта недвижимости.
Получатель выписки:	Администрация города Костромы

полное наименование должности	подпись	инициалы, фамилия

М.П.

Раздел 2

Выписка из Единого государственного реестра недвижимости об объекте недвижимости

Сведения о зарегистрированных правах

Земельный участок			
вид объекта недвижимости			
Лист №1 Раздел 2	Всего листов раздела 2: 2	Всего разделов: 8	Всего листов выписки: 29

20 февраля 2019г. № КУВИ-001/2019-3863986	
Кадастровый номер:	44:27:010204:225

1	Правообладатель (правообладатели):	1.1	Муниципальное образование городской округ город Кострома
2	Вид, номер и дата государственной регистрации права:	2.1	Собственность 44:27:010204:225-44/001/2018-1 12.01.2018 11:58:49
3	Ограничение прав и обременение объекта недвижимости:	не зарегистрировано	
4	Договоры участия в долевом строительстве:	не зарегистрировано	
5	Заявленные в судебном порядке права требования:	данные отсутствуют	
6	Сведения о возражении в отношении зарегистрированного права:	данные отсутствуют	
7	Сведения о наличии решения об изъятии объекта недвижимости для государственных и муниципальных нужд	данные отсутствуют	
8	Сведения о невозможности государственной регистрации без личного участия правообладателя или его законного представителя:	данные отсутствуют	
9	Правопритязания и сведения о наличии поступивших, но не рассмотренных заявлений о проведении государственной регистрации права (перехода, прекращения права), ограничения права или обременения объекта недвижимости, сделки в отношении объекта недвижимости	отсутствуют	

полное наименование должности	подпись	инициалы, фамилия

М.П.

Земельный участок			
вид объекта недвижимости			
Лист №2 Раздел 2	Всего листов раздела 2: 2	Всего разделов: 8	Всего листов выписки: 29

20 февраля 2019г. № КУВИ-001/2019-3863986	
Кадастровый номер:	44:27:010204:225

10	Сведения об осуществлении государственной регистрации сделки, права, ограничения права без необходимого в силу закона согласия третьего лица, органа:	данные отсутствуют
11	Сведения о невозможности государственной регистрации перехода, прекращения, ограничения права на земельный участок из земель сельскохозяйственного назначения:	данные отсутствуют

полное наименование должности	подпись	инициалы, фамилия

М.П.

Раздел 3

Выписка из Единого государственного реестра недвижимости об объекте недвижимости

Описание местоположения земельного участка

Земельный участок			
вид объекта недвижимости			
Лист №1 Раздел 3	Всего листов раздела 3: 1	Всего разделов: 8	Всего листов выписки: 29

20 февраля 2019г. № КУВИ-001/2019-3863986	
Кадастровый номер:	44:27:010204:225

План (чертеж, схема) земельного участка

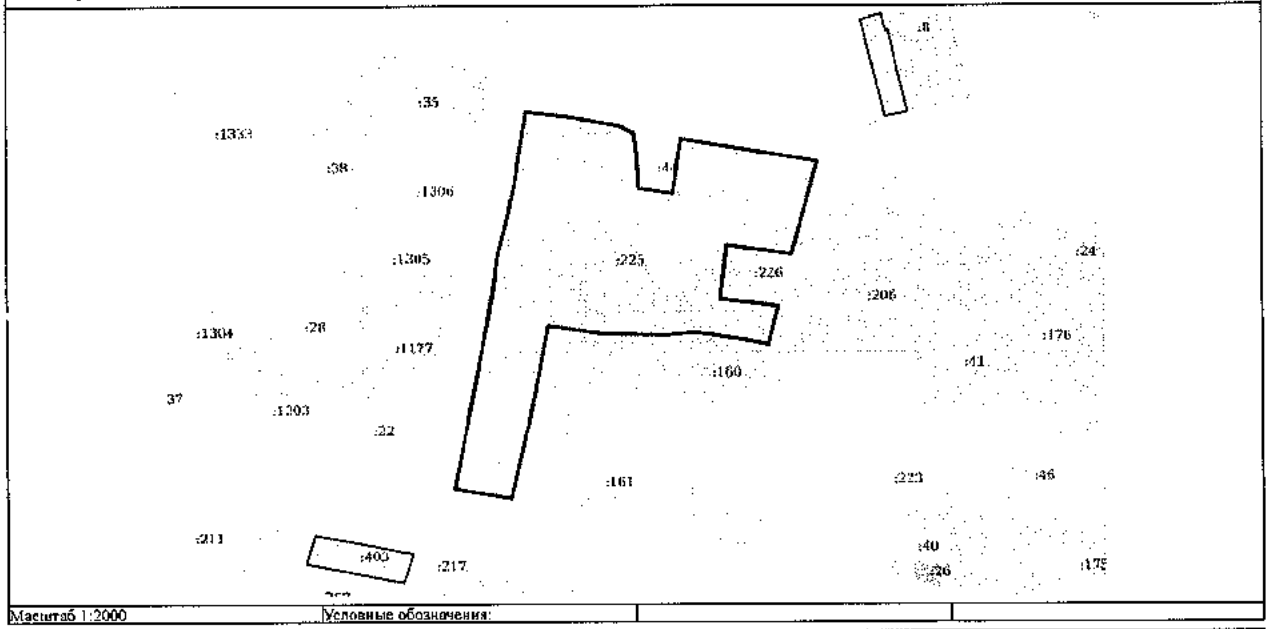

Масштаб 1:2000	Условные обозначения:		

полное наименование должности	подпись	инициалы, фамилия

М.П.

Выписка из Единого государственного реестра недвижимости об объекте недвижимости

Описание местоположения земельного участка

Земельный участок вид объекта недвижимости			
Лист №1 Раздел 3.1	Всего листов раздела 3.1: 2	Всего разделов: 8	Всего листов выписки: 29

20 февраля 2019г. № КУВИ-001/2019-3863986	
Кадастровый номер:	44:27:010204:225

Описание местоположения границ земельного участка

№ п/п	Номер точки начальная	Номер точки конечная	Дирекционный угол	Горизонтальное проложение, м	Описание закрепления на местности	Кадастровые номера смежных участков	Сведения об адресах правообладателей смежных земельных участков
1	2	3	4	5	6	7	8
1	1.1.1	1.1.2	96°29.9'	17.94	данные отсутствуют	данные отсутствуют	данные отсутствуют
2	1.1.2	1.1.3	99°42.4'	22.78	данные отсутствуют	данные отсутствуют	данные отсутствуют
3	1.1.3	1.1.4	117°17.7'	6.67	данные отсутствуют	данные отсутствуют	данные отсутствуют
4	1.1.4	1.1.5	116°59.8'	0.59	данные отсутствуют	данные отсутствуют	данные отсутствуют
5	1.1.5	1.1.6	173°9.9'	9.07	данные отсутствуют	данные отсутствуют	данные отсутствуют
6	1.1.6	1.1.7	173°0.3'	1.64	данные отсутствуют	данные отсутствуют	данные отсутствуют
7	1.1.7	1.1.8	177°44.5'	13.19	данные отсутствуют	данные отсутствуют	данные отсутствуют
8	1.1.8	1.1.9	98°45.1'	8.74	данные отсутствуют	данные отсутствуют	данные отсутствуют
9	1.1.9	1.1.10	98°43.1'	6.33	данные отсутствуют	данные отсутствуют	данные отсутствуют
10	1.1.10	1.1.11	9°12.2'	7.25	данные отсутствуют	данные отсутствуют	данные отсутствуют
11	1.1.11	1.1.12	9°13.7'	14.15	данные отсутствуют	данные отсутствуют	данные отсутствуют
12	1.1.12	1.1.13	9°37.5'	1.73	данные отсутствуют	данные отсутствуют	данные отсутствуют
13	1.1.13	1.1.14	8°27.3'	0.75	данные отсутствуют	данные отсутствуют	данные отсутствуют
14	1.1.14	1.1.15	100°0.5'	0.35	данные отсутствуют	данные отсутствуют	данные отсутствуют
15	1.1.15	1.1.16	99°22.1'	4.05	данные отсутствуют	данные отсутствуют	данные отсутствуют
16	1.1.16	1.1.17	99°25.0'	28.24	данные отсутствуют	данные отсутствуют	данные отсутствуют
17	1.1.17	1.1.18	99°23.9'	26.64	данные отсутствуют	данные отсутствуют	данные отсутствуют
18	1.1.18	1.1.19	195°12.5'	40.75	данные отсутствуют	44:27:010204:160	адрес отсутствует
19	1.1.19	1.1.20	194°53.6'	0.97	данные отсутствуют	44:27:010204:160	адрес отсутствует
20	1.1.20	1.1.21	277°53.2'	20.92	данные отсутствуют	44:27:010204:226	данные отсутствуют
21	1.1.21	1.1.22	277°55.4'	7.04	данные отсутствуют	44:27:010204:226	данные отсутствуют
22	1.1.22	1.1.23	187°51.2'	0.29	данные отсутствуют	44:27:010204:226	данные отсутствуют
23	1.1.33	1.1.34	187°40.1'	23.16	данные отсутствуют	44:27:010204:226	данные отсутствуют
24	1.1.24	1.1.25	97°10.8'	7.76	данные отсутствуют	44:27:010204:226	данные отсутствуют
25	1.1.25	1.1.26	97°13.4'	17.42	данные отсутствуют	44:27:010204:226	данные отсутствуют

полное наименование должности	подпись	инициалы, фамилия

М.П.

Земельный участок вид объекта недвижимости			
Лист №2 Раздел 3.1	Всего листов раздела 3.1: 2	Всего разделов: 8	Всего листов выписки: 29

20 февраля 2019г. № КУВИ-001/2019-3863986	
Кадастровый номер:	44:27:010204:225

26	1.1.26	1.1.27	194°28.8'	1.88	данные отсутствуют	44:27:010204:160	адрес отсутствует
27	1.1.27	1.1.28	193°49.6'	15.19	данные отсутствуют	44:27:010204:160	адрес отсутствует
28	1.1.28	1.1.29	281°14.0'	7.44	данные отсутствуют	44:27:010204:160	адрес отсутствует
29	1.1.29	1.1.30	279°21.7'	7.44	данные отсутствуют	44:27:010204:160	адрес отсутствует
30	1.1.30	1.1.31	278°18.7'	17.36	данные отсутствуют	44:27:010204:160	адрес отсутствует
31	1.1.31	1.1.32	264°41.6'	12.43	данные отсутствуют	44:27:010204:160	адрес отсутствует
32	1.1.32	1.1.33	270°55.1'	7.49	данные отсутствуют	44:27:010204:160	адрес отсутствует
33	1.1.33	1.1.34	270°56.2'	18.98	данные отсутствуют	44:27:010204:160	адрес отсутствует
34	1.1.34	1.1.35	278°46.6'	18.15	данные отсутствуют	44:27:010204:160	адрес отсутствует
35	1.1.35	1.1.36	276°59.6'	7.06	данные отсутствуют	данные отсутствуют	данные отсутствуют
36	1.1.36	1.1.37	191°13.9'	44.51	данные отсутствуют	данные отсутствуют	данные отсутствуют
37	1.1.37	1.1.38	194°33.6'	3.98	данные отсутствуют	44:27:010204:160	адрес отсутствует
38	1.1.38	1.1.39	194°33.1'	6.21	данные отсутствуют	44:27:010204:161	адрес отсутствует
39	1.1.39	1.1.40	192°52.5'	8.98	данные отсутствуют	44:27:010204:161	адрес отсутствует
40	1.1.40	1.1.41	192°51.8'	3.91	данные отсутствуют	44:27:010204:161	адрес отсутствует
41	1.1.41	1.1.42	192°51.8'	5.57	данные отсутствуют	44:27:010204:161	адрес отсутствует
42	1.1.42	1.1.43	191°46.9'	3.33	данные отсутствуют	данные отсутствуют	данные отсутствуют
43	1.1.43	1.1.44	280°27.6'	0.66	данные отсутствуют	данные отсутствуют	данные отсутствуют
44	1.1.44	1.1.45	280°1.1'	10.0	данные отсутствуют	данные отсутствуют	данные отсутствуют
45	1.1.45	1.1.46	279°26.2'	14.21	данные отсутствуют	данные отсутствуют	данные отсутствуют
46	1.1.46	1.1.47	11°13.5'	74.28	данные отсутствуют	данные отсутствуют	данные отсутствуют
47	1.1.47	1.1.48	9°36.0'	3.42	данные отсутствуют	данные отсутствуют	данные отсутствуют
48	1.1.48	1.1.49	10°9.2'	10.1	данные отсутствуют	данные отсутствуют	данные отсутствуют
49	1.1.49	1.1.50	7°52.0'	14.76	данные отсутствуют	данные отсутствуют	данные отсутствуют
50	1.1.50	1.1.51	14°22.7'	12.6	данные отсутствуют	данные отсутствуют	данные отсутствуют
51	1.1.51	1.1.52	12°32.2'	14.46	данные отсутствуют	данные отсутствуют	данные отсутствуют
52	1.1.52	1.1.53	12°35.8'	4.63	данные отсутствуют	данные отсутствуют	данные отсутствуют
53	1.1.53	1.1.54	9°18.4'	14.59	данные отсутствуют	данные отсутствуют	данные отсутствуют
54	1.1.54	1.1.1	9°18.4'	17.5	данные отсутствуют	данные отсутствуют	данные отсутствуют

полное наименование должности	подпись	инициалы, фамилия

М.П.

Выписка из Единого государственного реестра недвижимости об объекте недвижимости

Описание местоположения земельного участка

Земельный участок			
вид объекта недвижимости			
Лист №1 Раздел 3.2	Всего листов раздела 3.2: 2	Всего разделов: 8	Всего листов выписки: 29
20 февраля 2019г. № КУВИ-001/2019-3863986			
Кадастровый номер:	44:27:010204:225		

Сведения о характерных точках границы земельного участка

Система координат МСК-44

Номер точки	Координаты, м		Описание закрепления на местности	Средняя квадратичная погрешность определения координат характерных точек границ земельного участка, м
	X	Y		
1	2	3	4	5
1	292822.6	1210263.73	-	0.1
2	292820.57	1210281.55	-	0.1
3	292816.73	1210304	-	0.1
4	292813.67	1210309.93	-	0.1
5	292813.4	1210310.46	-	0.1
6	292804.39	1210311.54	-	0.1
7	292802.76	1210311.74	-	0.1
8	292789.58	1210312.26	-	0.1
9	292788.25	1210320.9	-	0.1
10	292787.29	1210327.16	-	0.1
11	292794.45	1210328.32	-	0.1
12	292808.42	1210330.59	-	0.1
13	292810.13	1210330.88	-	0.1
14	292810.87	1210330.99	-	0.1
15	292810.81	1210331.33	-	0.1
16	292810.15	1210335.33	-	0.1
17	292805.53	1210363.19	-	0.1
18	292801.18	1210389.47	-	0.1
19	292761.86	1210378.78	-	0.1
20	292760.92	1210378.53	-	0.1
21	292763.79	1210357.81	-	0.1
22	292764.76	1210350.84	-	0.1
23	292764.47	1210350.8	-	0.1
24	292741.52	1210347.71	-	0.1

полное наименование должности	подпись	инициалы, фамилия

М.П.

Земельный участок			
вид объекта недвижимости			
Лист №2 Раздел 3.2	Всего листов раздела 3.2: 2	Всего разделов: 8	Всего листов выписки: 29
20 февраля 2019г. № КУВИ-001/2019-3863986			
Кадастровый номер:	44:27:010204:225		

25	292740.55	1210355.41	-	0.1
26	292738.36	1210372.69	-	0.1
27	292736.54	1210372.22	-	0.1
28	292721.79	1210368.59	-	0.1
29	292723.24	1210361.29	-	0.1
30	292724.45	1210353.95	-	0.1
31	292726.96	1210336.77	-	0.1
32	292725.81	1210324.39	-	0.1
33	292725.93	1210316.9	-	0.1
34	292726.24	1210297.92	-	0.1
35	292729.01	1210279.98	-	0.1
36	292729.87	1210272.97	-	0.1
37	292686.21	1210264.3	-	0.1
38	292682.36	1210263.3	-	0.1
39	292676.35	1210261.74	-	0.1
40	292667.6	1210259.74	-	0.1
41	292663.79	1210258.87	-	0.1
42	292658.36	1210257.63	-	0.1
43	292655.1	1210256.95	-	0.1
44	292655.22	1210256.3	-	0.1
45	292656.96	1210246.45	-	0.1
46	292659.29	1210232.43	-	0.1
47	292732.15	1210246.89	-	0.1
48	292735.52	1210247.46	-	0.1
49	292745.46	1210249.24	-	0.1
50	292760.08	1210251.26	-	0.1
51	292772.29	1210254.39	-	0.1
52	292786.41	1210257.53	-	0.1
53	292790.93	1210258.54	-	0.1
54	292805.33	1210260.9	-	0.1
55	292822.6	1210263.73	-	0.1

полное наименование должности	подпись	инициалы, фамилия

М.П.

480

Выписка из Единого государственного реестра недвижимости об объекте недвижимости

Сведения о частях земельного участка

Земельный участок вид объекта недвижимости			
Лист №1 Раздел 4	Всего листов раздела 4: 9	Всего разделов: 8	Всего листов выписки: 29

20 февраля 2019г. № КУВИ-001/2019-3863986	
Кадастровый номер:	44:27:010204:225

План (чертеж, схема) части земельного участка — Учетный номер части: 1

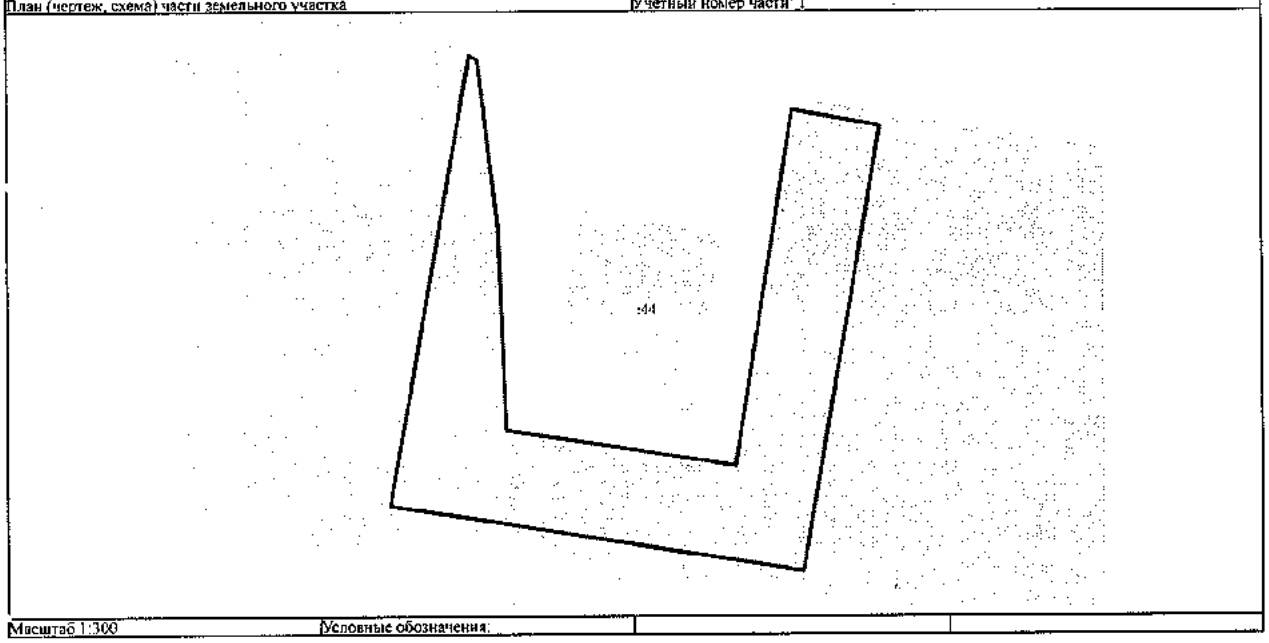

Масштаб 1:300	Условные обозначения:		

полное наименование должности	подпись	инициалы, фамилия

М.П.

Земельный участок вид объекта недвижимости			
Лист №2 Раздел 4	Всего листов раздела 4: 9	Всего разделов: 8	Всего листов выписки: 29

20 февраля 2019г. № КУВИ-001/2019-3863986	
Кадастровый номер:	44:27:010204:225

План (чертеж, схема) части земельного участка — Учетный номер части: 2

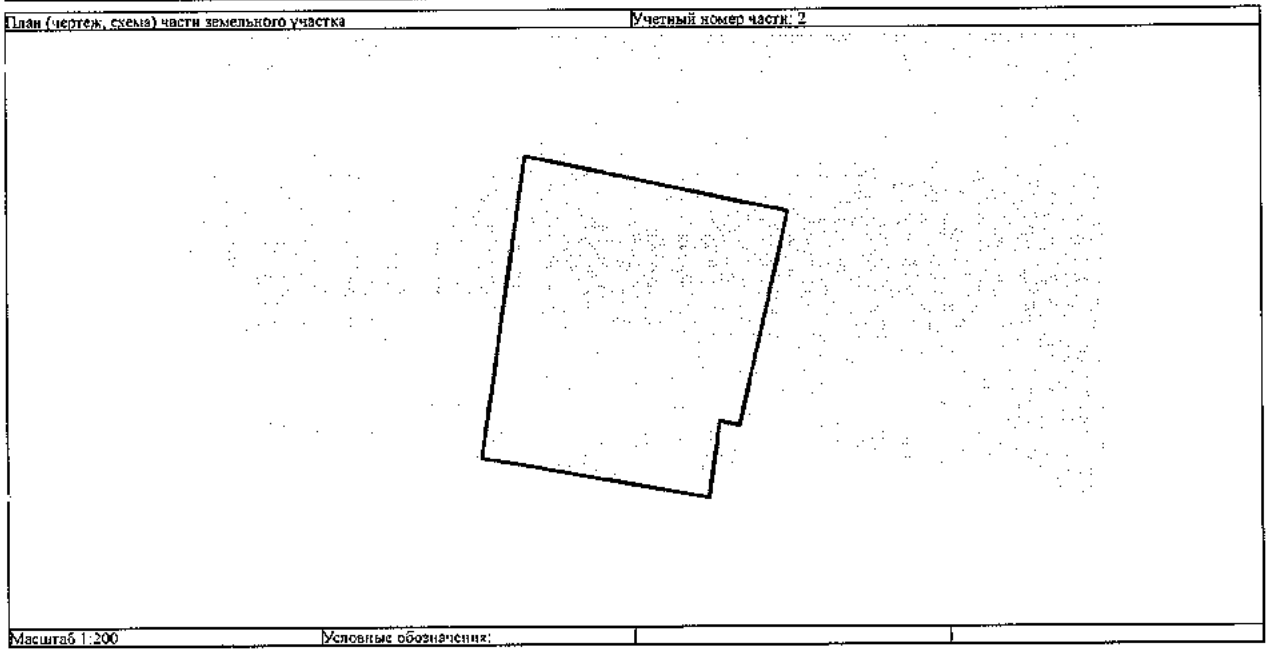

Масштаб 1:200	Условные обозначения:		

полное наименование должности	подпись	инициалы, фамилия

М.П.

Земельный участок			
вид объекта недвижимости			
Лист №3 Раздел 4	Всего листов раздела 4: 9	Всего разделов: 8	Всего листов выписки: 29
20 февраля 2019г. № КУВИ-001/2019-3863986			
Кадастровый номер	44:27:010204:225		

План (чертеж, схема) части земельного участка — Учетный номер части: 3

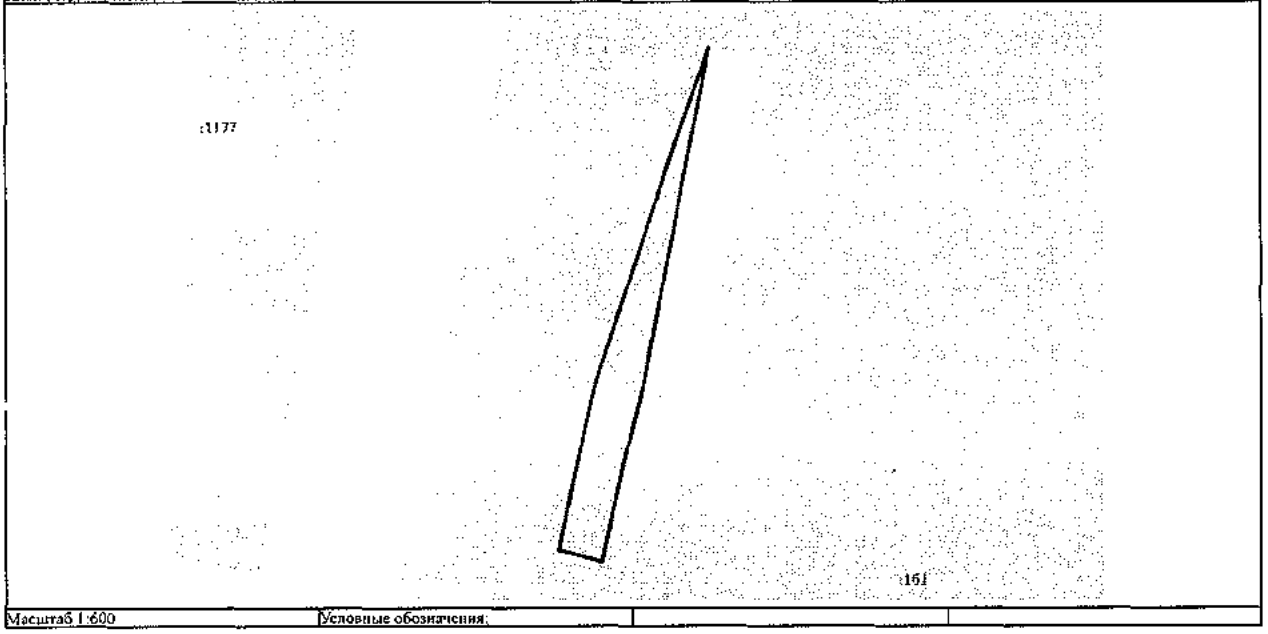

Масштаб 1:600	Условные обозначения:		

полное наименование должности	подпись	инициалы, фамилия

М.П.

Земельный участок			
вид объекта недвижимости			
Лист №4 Раздел 4	Всего листов раздела 4: 9	Всего разделов: 8	Всего листов выписки: 29
20 февраля 2019г. № КУВИ-001/2019-3863986			
Кадастровый номер:	44:27:010204:225		

План (чертеж, схема) части земельного участка — Учетный номер части: 4

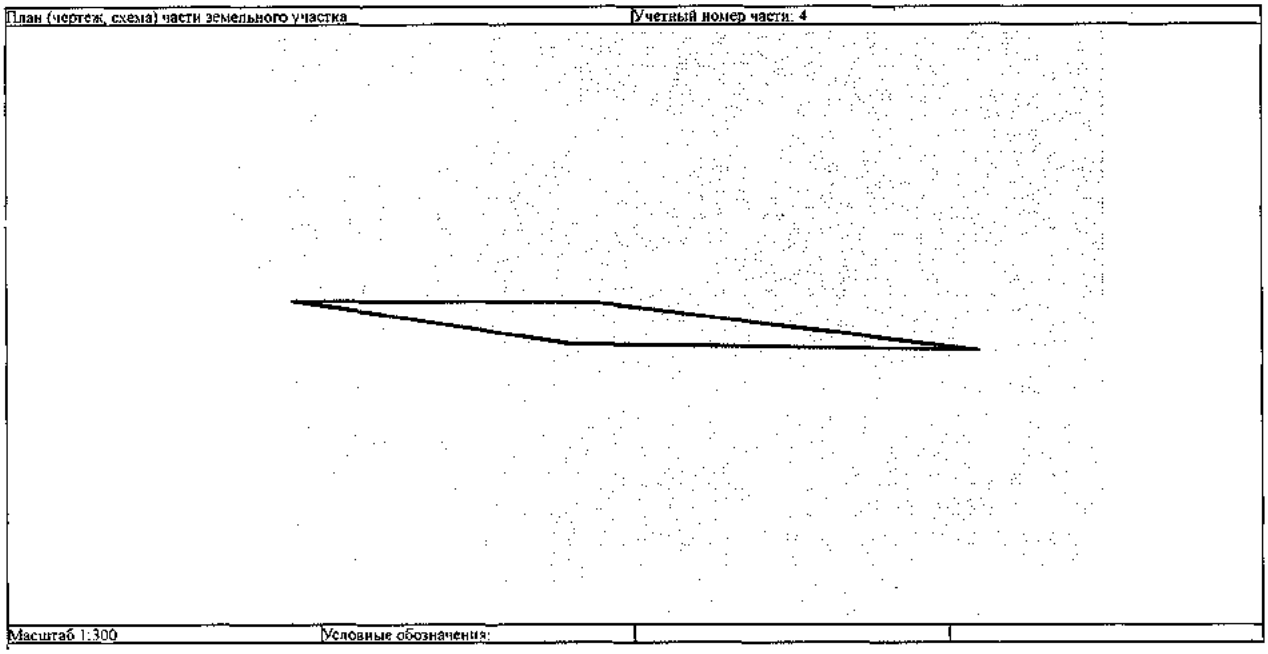

Масштаб 1:300	Условные обозначения:		

полное наименование должности	подпись	инициалы, фамилия

М.П.

Земельный участок			
вид объекта недвижимости			
Лист №5 Раздел 4	Всего листов раздела 4: 9	Всего разделов: 8	Всего листов выписки: 29
20 февраля 2019г. № КУВИ-001/2019-3863986			
Кадастровый номер:	44:27:010204:225		

План (чертеж, схема) части земельного участка	Учетный номер части: 5		

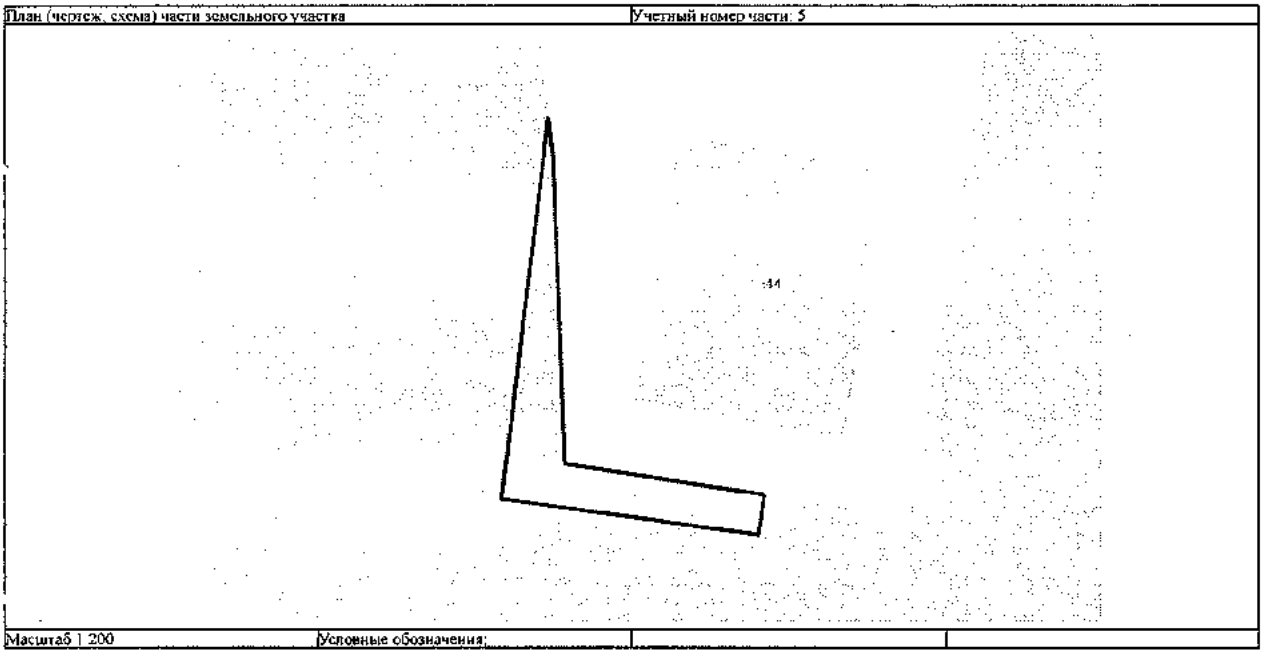

Масштаб 1:200	Условные обозначения:		

полное наименование должности	подпись	инициалы, фамилия

М.П.

Земельный участок			
вид объекта недвижимости			
Лист №6 Раздел 4	Всего листов раздела 4: 9	Всего разделов: 8	Всего листов выписки: 29
20 февраля 2019г. № КУВИ-001/2019-3863986			
Кадастровый номер:	44:27:010204:225		

План (чертеж, схема) части земельного участка	Учетный номер части: 6		

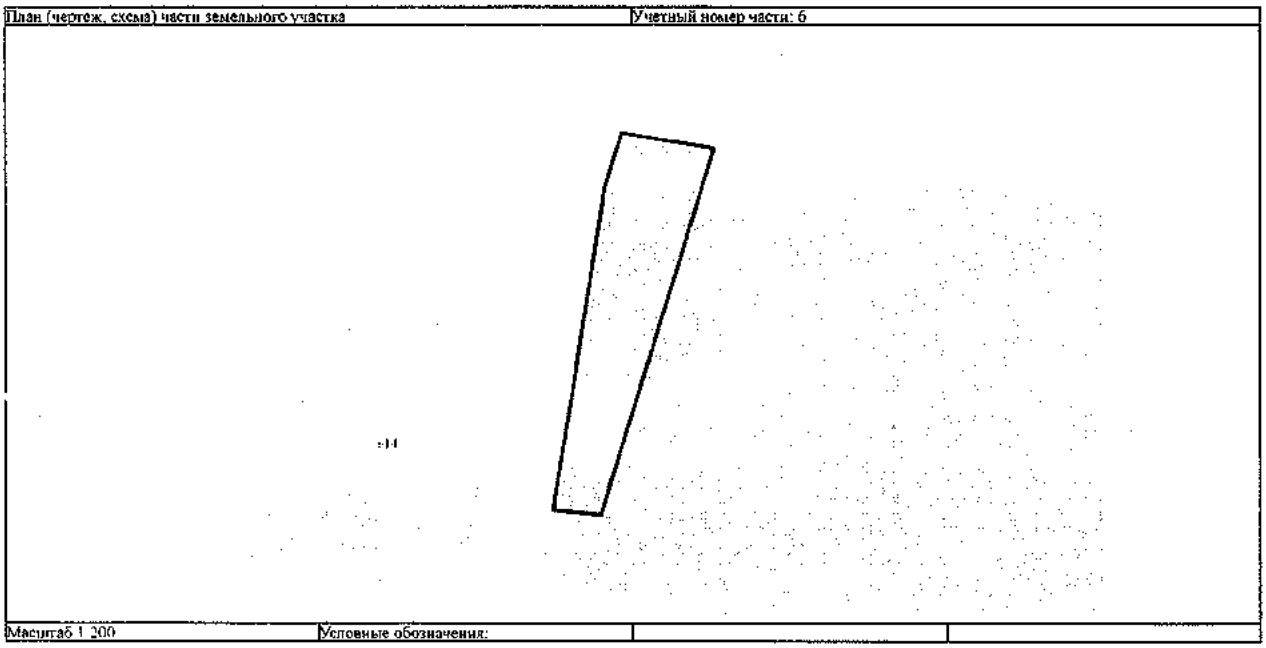

Масштаб 1:200	Условные обозначения:		

полное наименование должности	подпись	инициалы, фамилия

М.П.

Земельный участок вид объекта недвижимости			
Лист №7 Раздел 4	Всего листов раздела 4: 9	Всего разделов: 8	Всего листов выписки: 29
20 февраля 2019г. № КУВИ-001/2019-3863986			
Кадастровый номер:	44:27:010204:225		

План (чертеж, схема) части земельного участка	Учетный номер части: 7

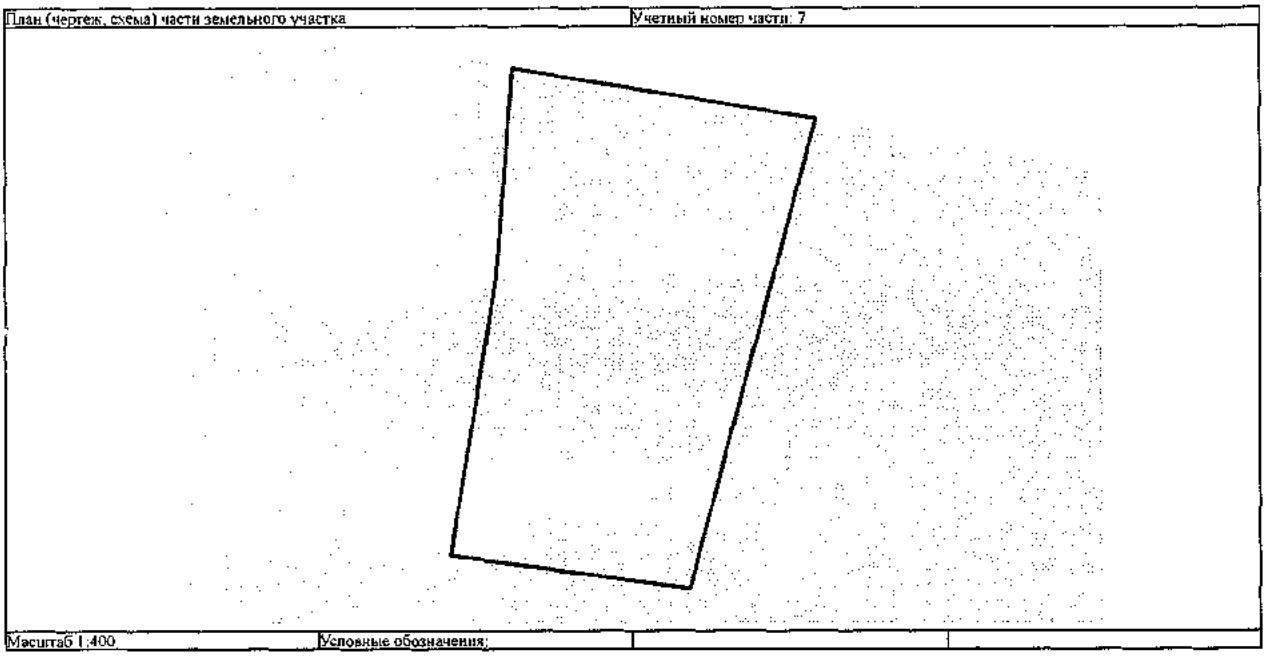

Масштаб 1:400	Условные обозначения:		

полное наименование должности	подпись	инициалы, фамилия

М.П.

Земельный участок вид объекта недвижимости			
Лист №8 Раздел 4	Всего листов раздела 4: 9	Всего разделов: 8	Всего листов выписки: 29
20 февраля 2019г. № КУВИ-001/2019-3863986			
Кадастровый номер:	44:27:010204:225		

План (чертеж, схема) части земельного участка	Учетный номер части: 8

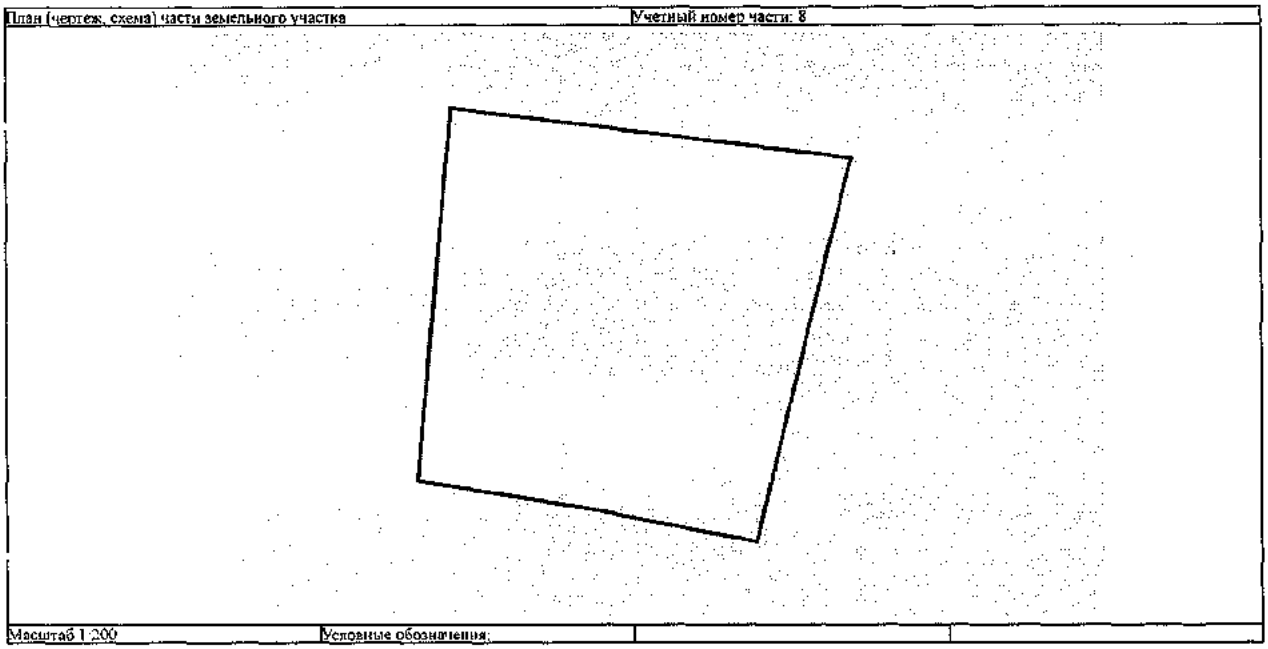

Масштаб 1:200	Условные обозначения:		

полное наименование должности	подпись	инициалы, фамилия

М.П.

Земельный участок			
вид объекта недвижимости			
Лист №9 Раздел 4	Всего листов раздела 4: 9	Всего разделов: 8	Всего листов выписки: 29

20 февраля 2019г. № КУВИ-001/2019-3863986	
Кадастровый номер:	44:27:010204:225

План (чертеж, схема) части земельного участка	Учетный номер части: 9

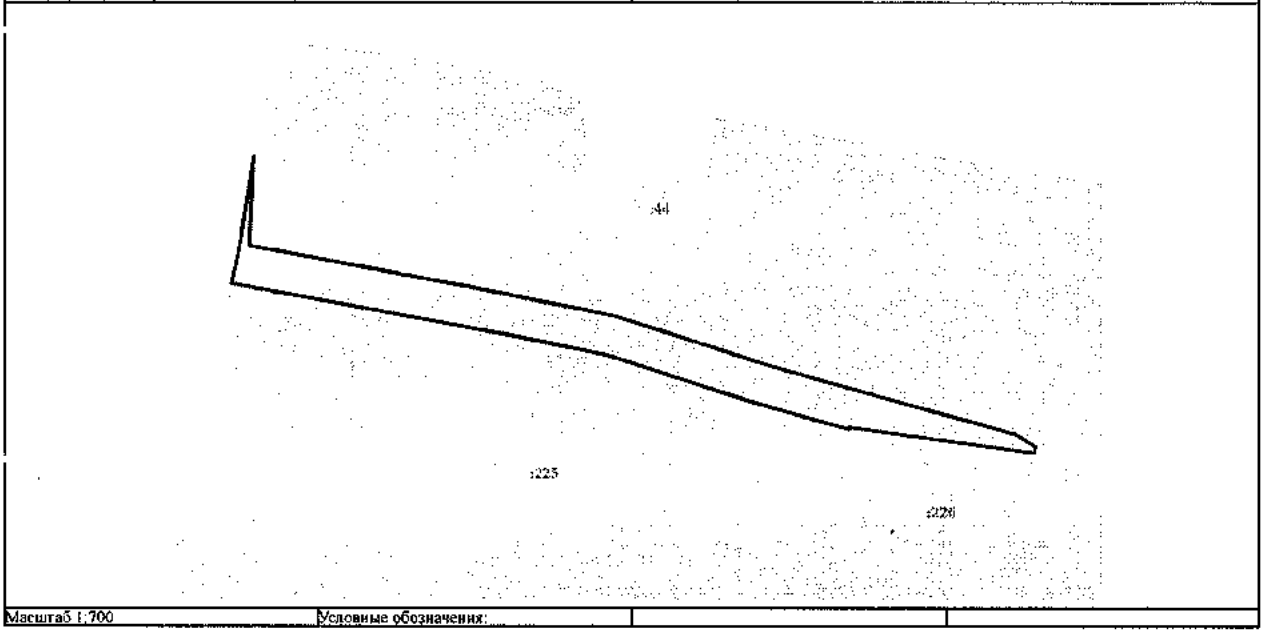

Масштаб 1:700	Условные обозначения:		

полное наименование должности	подпись	инициалы, фамилия

М.П.

Раздел 4.1

Выписка из Единого государственного реестра недвижимости об объекте недвижимости

Сведения о частях земельного участка

Земельный участок			
вид объекта недвижимости			
Лист №1 Раздел 4.1	Всего листов раздела 4.1: 1	Всего разделов: 8	Всего листов выписки: 29

20 февраля 2019г. № КУВИ-001/2019-3863986	
Кадастровый номер:	44:27:010204:225

Учетный номер части	Площадь, м2	Содержание ограничения в использовании или ограничения права на объект недвижимости или обременения объекта недвижимости
1	2	3
1	377	данные отсутствуют
2	142	данные отсутствуют
3	278	данные отсутствуют
4	62	данные отсутствуют
5	40	данные отсутствуют
6	98	данные отсутствуют
7	974	данные отсутствуют
8	266	данные отсутствуют
9	691	данные отсутствуют

полное наименование должности	подпись	инициалы, фамилия

М.П.

Выписка из Единого государственного реестра недвижимости об объекте недвижимости

Сведения о частях земельного участка

Земельный участок			
вид объекта недвижимости			
Лист №1 Раздел 4.2	Всего листов раздела 4.2: 9	Всего разделов: 8	Всего листов выписки: 29

20 февраля 2019г. № КУВИ-001/2019-3863986	
Кадастровый номер	44:27:010204:225

Сведения о характерных точках границы части (частей) земельного участка

Учетный номер части: 1

Система координат МСК-44

Номер точки	Координаты, м		Описание закрепления на местности	Средняя квадратичная погрешность определения координат характерных точек границ земельного участка, м
	X	Y		
1	2	3	4	5
1	292813.67	1210309.93	-	0.1
2	292813.4	1210310.46	-	0.1
3	292804.39	1210311.54	-	0.1
4	292802.76	1210311.74	-	0.1
5	292789.58	1210312.26	-	0.1
6	292788.25	1210320.9	-	0.1
7	292787.29	1210327.16	-	0.1
8	292794.45	1210328.32	-	0.1
9	292808.42	1210330.59	-	0.1
10	292810.13	1210330.88	-	0.1
11	292809.1	1210336.51	-	0.1
12	292780.51	1210331.52	-	0.1
13	292784.71	1210304.76	-	0.1
14	292813.67	1210309.93	-	0.1

полное наименование должности	подпись	инициалы, фамилия

М.П.

Земельный участок			
вид объекта недвижимости			
Лист №2 Раздел 4.2	Всего листов раздела 4.2: 9	Всего разделов: 8	Всего листов выписки: 29

20 февраля 2019г. № КУВИ-001/2019-3863986	
Кадастровый номер:	44:27:010204:225

Сведения о характерных точках границы части (частей) земельного участка

Учетный номер части: 2

Система координат МСК-44

Номер точки	Координаты, м		Описание закрепления на местности	Средняя квадратичная погрешность определения координат характерных точек границ земельного участка, м
	X	Y		
1	2	3	4	5
1	292670.01	1210248.37	-	0.1
2	292667.6	1210259.74	-	0.1
3	292663.79	1210258.87	-	0.1
4	292658.36	1210257.63	-	0.1
5	292658.54	1210256.77	-	0.1
6	292655.22	1210256.3	-	0.1
7	292656.96	1210246.45	-	0.1
8	292670.01	1210248.37	-	0.1

полное наименование должности	подпись	инициалы, фамилия

М.П.

Земельный участок			
вид объекта недвижимости			
Лист №3 Раздел 4.2	Всего листов раздела 4.2: 9	Всего разделов: 8	Всего листов выписки: 29

20 февраля 2019г. № КУВИ-001/2019-3863986	
Кадастровый номер:	44:27:010204:225

Сведения о характерных точках границы части (частей) земельного участка				
Учетный номер части: 3				
Система координат МСК-44				
Номер точки	Координаты, м		Описание закрепления на местности	Средняя квадратичная погрешность определения координат характерных точек границ земельного участка, м
	X	Y		
1	2	3	4	5
1	292729.87	1210272.97	-	0.1
2	292686.21	1210264.3	-	0.1
3	292682.36	1210263.3	-	0.1
4	292676.35	1210261.74	-	0.1
5	292667.6	1210259.74	-	0.1
6	292663.79	1210258.87	-	0.1
7	292665.36	1210253.21	-	0.1
8	292685.91	1210257.78	-	0.1
9	292717.28	1210268.42	-	0.1
10	292729.87	1210272.97	-	0.1

полное наименование должности	подпись	инициалы, фамилия

М.П.

Земельный участок			
вид объекта недвижимости			
Лист №4 Раздел 4.2	Всего листов раздела 4.2: 9	Всего разделов: 8	Всего листов выписки: 29

20 февраля 2019г. № КУВИ-001/2019-3863986	
Кадастровый номер:	44:27:010204:225

Сведения о характерных точках границы части (частей) земельного участка				
Учетный номер части: 4				
Система координат МСК-44				
Номер точки	Координаты, м		Описание закрепления на местности	Средняя квадратичная погрешность определения координат характерных точек границ земельного участка, м
	X	Y		
1	2	3	4	5
1	292729.01	1210279.98	-	0.1
2	292728.9	1210299.54	-	0.1
3	292725.81	1210324.39	-	0.1
4	292725.93	1210316.9	-	0.1
5	292726.24	1210297.92	-	0.1
6	292729.01	1210279.98	-	0.1

полное наименование должности	подпись	инициалы, фамилия

М.П.

Земельный участок			
вид объекта недвижимости			
Лист №5 Раздел 4.2	Всего листов раздела 4.2: 9	Всего разделов: 8	Всего листов выписки: 29

20 февраля 2019г. № КУВИ-001/2019-3863986	
Кадастровый номер:	44:27:010204:225

Сведения о характерных точках границы части (частей) земельного участка

Учетный номер части: 5

Система координат МСК-44

Номер точки	Координаты, м		Описание закрепления на местности	Средняя квадратичная погрешность определения координат характерных точек границ земельного участка, м
	X	Y		
1	2	3	4	5
1	292804.39	1210311.54	-	0.1
2	292802.76	1210311.74	-	0.1
3	292789.58	1210312.26	-	0.1
4	292788.25	1210320.9	-	0.1
5	292786.53	1210320.64	-	0.1
6	292788.07	1210309.52	-	0.1
7	292804.39	1210311.54	-	0.1

полное наименование должности	подпись	инициалы, фамилия

М.П.

Земельный участок			
вид объекта недвижимости			
Лист №6 Раздел 4.2	Всего листов раздела 4.2: 9	Всего разделов: 8	Всего листов выписки: 29

20 февраля 2019г. № КУВИ-001/2019-3863986	
Кадастровый номер:	44:27:010204:225

Сведения о характерных точках границы части (частей) земельного участка

Учетный номер части: 6

Система координат МСК-44

Номер точки	Координаты, м		Описание закрепления на местности	Средняя квадратичная погрешность определения координат характерных точек границ земельного участка, м
	X	Y		
1	2	3	4	5
1	292810.81	1210331.33	-	0.1
2	292810.15	1210335.33	-	0.1
3	292794.24	1210330.41	-	0.1
4	292794.45	1210328.32	-	0.1
5	292808.42	1210330.59	-	0.1
6	292810.81	1210331.33	-	0.1

полное наименование должности	подпись	инициалы, фамилия

М.П.

Земельный участок
вид объекта недвижимости

Лист №7 Раздел 4.2	Всего листов раздела 4.2: 9	Всего разделов: 8	Всего листов выписки: 29

20 февраля 2019г. № КУВИ-001/2019-3863986	
Кадастровый номер:	44:27:010204:225

Сведения о характерных точках границы части (частей) земельного участка

Учетный номер части: 7

Система координат МСК-44

Номер точки	Координаты, м		Описание закрепления на местности	Средняя квадратичная погрешность определения координат характерных точек границ земельного участка, м
	X	Y		
1	2	3	4	5
1	292805.53	1210363.19	-	0.1
2	292801.18	1210389.47	-	0.1
3	292761.86	1210378.78	-	0.1
4	292760.92	1210378.53	-	0.1
5	292763.79	1210357.81	-	0.1
6	292787.42	1210361.75	-	0.1
7	292805.53	1210363.19	-	0.1

полное наименование должности	подпись	инициалы, фамилия

М.П.

Земельный участок
вид объекта недвижимости

Лист №8 Раздел 4.2	Всего листов раздела 4.2: 9	Всего разделов: 8	Всего листов выписки: 29

20 февраля 2019г. № КУВИ-001/2019-3863986	
Кадастровый номер:	44:27:010204:225

Сведения о характерных точках границы части (частей) земельного участка

Учетный номер части: 8

Система координат МСК-44

Номер точки	Координаты, м		Описание закрепления на местности	Средняя квадратичная погрешность определения координат характерных точек границ земельного участка, м
	X	Y		
1	2	3	4	5
1	292740.55	1210355.41	-	0.1
2	292738.36	1210372.69	-	0.1
3	292736.54	1210372.22	-	0.1
4	292721.79	1210368.59	-	0.1
5	292723.24	1210361.29	-	0.1
6	292724.45	1210353.95	-	0.1
7	292740.55	1210355.41	-	0.1

полное наименование должности	подпись	инициалы, фамилия

М.П.

489

Земельный участок			
вид объекта недвижимости			
Лист №9 Раздел 4.2	Всего листов раздела 4.2: 9	Всего разделов: 8	Всего листов выписки: 29
20 февраля 2019г. № КУВИ-001/2019-3863986			
Кадастровый номер:	44:27:010204:225		

Сведения о характерных точках границы части (частей) земельного участка

Учетный номер части: 9

Система координат МСК-44

Номер точки	Координаты, м		Описание закрепления на местности	Средняя квадратичная погрешность определения координат характерных точек границ земельного участка, м
	X	Y		
1	2	3	4	5
1	292805.33	1210260.9	-	0.1
2	292792.08	1210260.19	-	0.1
3	292786.06	1210292.61	-	0.1
4	292781.49	1210315.64	-	0.1
5	292773.96	1210339.19	-	0.1
6	292763.68	1210375.85	-	0.1
7	292761.86	1210378.78	-	0.1
8	292760.92	1210378.53	-	0.1
9	292763.79	1210357.81	-	0.1
10	292764.76	1210350.84	-	0.1
11	292764.47	1210350.8	-	0.1
12	292768.21	1210337.46	-	0.1
13	292775.67	1210314.16	-	0.1
14	292780.04	1210292.16	-	0.1
15	292786.41	1210257.53	-	0.1
16	292790.93	1210258.54	-	0.1
17	292805.33	1210260.9	-	0.1

полное наименование должности	подпись	инициалы, фамилия

М.П.

Филиал федерального государственного бюджетного учреждения "Федеральная кадастровая палата Федеральной службы государственной регистрации, кадастра и картографии" по Костромской области
(полное наименование органа регистрации прав)

Выписка из Единого государственного реестра недвижимости об объекте недвижимости

Сведения о характеристиках объекта недвижимости

На основании запроса от 20.02.2019, поступившего на рассмотрение 20.02.2019, сообщаем, что согласно записям Единого государственного реестра недвижимости:

Раздел 1 Лист 1

Земельный участок вид объекта недвижимости			
Лист №1 Раздел 1	Всего листов раздела 1: 3	Всего разделов: 7	Всего листов выписки: 18

20 февраля 2019г. № КУВИ-001/2019-3863802	
Кадастровый номер:	44:27:070305:23
Номер кадастрового квартала:	44:27:070305
Дата присвоения кадастрового номера:	02.10.2009
Ранее присвоенный государственный учетный номер:	данные отсутствуют
Адрес (местоположение):	Местоположение установлено относительно ориентира, расположенного в границах участка. Почтовый адрес ориентира: Костромская область, р-н Костромской, г Кострома, мкр Давыдовский-2, д 7а.
Площадь, м2:	923 +/- 11
Кадастровая стоимость, руб.:	1210662.18
Кадастровые номера расположенных в пределах земельного участка объектов недвижимости:	данные отсутствуют
Кадастровые номера объектов недвижимости, из которых образован объект недвижимости:	данные отсутствуют
Кадастровые номера образованных объектов недвижимости:	данные отсутствуют
Категория земель:	Земли населенных пунктов
Виды разрешенного использования:	для эксплуатации здания нейтрального теплового узла (НТУ) №4

полное наименование должности	подпись	инициалы, фамилия

М П

Земельный участок вид объекта недвижимости			
Лист №2 Раздел 1	Всего листов раздела 1: 3	Всего разделов: 7	Всего листов выписки: 18

20 февраля 2019г. № КУВИ-001/2019-3863802	
Кадастровый номер:	44:27:070305:23
Сведения о кадастровом инженере:	данные отсутствуют
Сведения о лесах, водных объектах и об иных природных объектах, расположенных в пределах земельного участка:	данные отсутствуют
Сведения о том, что земельный участок полностью или частично расположен в границах зоны с особыми условиями использования территории или территории объекта культурного наследия:	данные отсутствуют
Сведения о том, что земельный участок расположен в границах особой экономической зоны, территории опережающего социально-экономического развития, зоны территориального развития в Российской Федерации, игровой зоны:	данные отсутствуют
Сведения о том, что земельный участок расположен в границах особо охраняемой природной территории, охотничьих угодий, лесничеств, лесопарков:	данные отсутствуют
Сведения о результатах проведения государственного земельного надзора:	данные отсутствуют
Сведения о расположении земельного участка в границах территории, в отношении которой утвержден проект межевания территории:	данные отсутствуют
Условный номер земельного участка:	данные отсутствуют
Сведения о принятии акта и (или) заключении договора, предусматривающих предоставление в соответствии с земельным законодательством исполнительным органом государственной власти или органом местного самоуправления, находящегося в государственной или муниципальной собственности земельного участка для строительства наемного дома социального использования или наемного дома коммерческого использования:	данные отсутствуют
Сведения о том, что земельный участок или земельные участки образованы по основанию решения об изъятии земельного участка и (или) расположенного на нем объекта недвижимости для государственных или муниципальных нужд:	данные отсутствуют
Сведения о том, что земельный участок образован из земель или земельного участка, государственная собственность на которые не разграничена:	данные отсутствуют
Сведения о наличии земельного спора о местоположении границ земельных участков:	данные отсутствуют

полное наименование должности	подпись	инициалы, фамилия

М П

Земельный участок			
вид объекта недвижимости			
Лист №3 Раздел 1	Всего листов раздела 1: 3	Всего разделов: 7	Всего листов выписки: 18
20 февраля 2019г. № КУВИ-001/2019-3863802			
Кадастровый номер:	44:27:070305:23		

Статус записи об объекте недвижимости:	Сведения об объекте недвижимости имеют статус "актуальные"
Особые отметки:	Общее имущество собственников помещений в многоквартирном доме. Сведения об ограничениях прав на объект недвижимости, обременениях данного объекта, не зарегистрированных в реестре прав, ограничений прав и обременений недвижимого имущества: Вид ограничения (обременения): Прочие ограничения прав и обременения объекта недвижимости; Реквизиты документа-основания: Межевой план от 22.09.2009 № 4427/103/09-407-У выдан: МУП г. Костромы "Землемер". Вид ограничения (обременения): Публичный сервитут; Реквизиты документа-основания: Межевой план от 22.09.2009 № 4427/103/09-407-У выдан: МУП г. Костромы "Землемер". Вид ограничения (обременения): Публичный сервитут; Реквизиты документа-основания: Межевой план от 22.09.2009 № 4427/103/09-407-У выдан: МУП г. Костромы "Землемер". Вид ограничения (обременения): Публичный сервитут; Реквизиты документа-основания: Межевой план от 22.09.2009 № 4427/103/09-407-У выдан: МУП г. Костромы "Землемер". Вид ограничения (обременения): Публичный сервитут; Реквизиты документа-основания: Межевой план от 22.09.2009 № 4427/103/09-407-У выдан: МУП г. Костромы "Землемер". Право (ограничение права, обременение объекта недвижимости) зарегистрировано на объект недвижимости с видом(-ами) разрешенного использования: Для эксплуатации здания центрального теплового узла (ЦТП) №4 Сведения для заполнения раздела: 3 - Описание местоположения земельного участка, отсутствуют.
Получатель выписки:	Администрация города Костромы

должное наименование должности	подпись	инициалы, фамилия

МП

Раздел 2

Выписка из Единого государственного реестра недвижимости об объекте недвижимости

Сведения о зарегистрированных правах

Земельный участок			
вид объекта недвижимости			
Лист №1 Раздел 2	Всего листов раздела 2: 2	Всего разделов: 7	Всего листов выписки: 18
20 февраля 2019г. № КУВИ-001/2019-3863802			
Кадастровый номер:	44:27:070305:23		

1	Правообладатель (правообладатели):	1.1	Муниципальное образование городской округ город Кострома
2	Вид, номер и дата государственной регистрации права:	2.1	Собственность 44-44-01/080/2009-749 28.01.2010 00:00:00
3	Ограничение прав и обременение объекта недвижимости:	не зарегистрировано	
4	Договоры участия в долевом строительстве:	не зарегистрировано	
5	Заявленные в судебном порядке права требования:	данные отсутствуют	
6	Сведения о возражении в отношении зарегистрированного права:	данные отсутствуют	
7	Сведения о наличии решения об изъятии объекта недвижимости для государственных и муниципальных нужд	данные отсутствуют	
8	Сведения о невозможности государственной регистрации без личного участия правообладателя или его законного представителя:	данные отсутствуют	
9	Правопритязания и сведения о наличии поступивших, но не рассмотренных заявлений о проведении государственной регистрации права (перехода, прекращения права), ограничения права или обременения объекта недвижимости, сделки в отношении объекта недвижимости	отсутствуют	

должное наименование должности	подпись	инициалы, фамилия

МП

Земельный участок вид объекта недвижимости			
Лист №2 Раздел 2	Всего листов раздела 2: 2	Всего разделов: 7	Всего листов выписки: 18
20 февраля 2019г. № КУВИ-001/2019-3863802			
Кадастровый номер:	44:27:070305:23		

10	Сведения об осуществлении государственной регистрации сделки, права, ограничения права без необходимого в силу закона согласия третьего лица, органа	данные отсутствуют
11	Сведения о невозможности государственной регистрации перехода, прекращения, ограничения права на земельный участок из земель сельскохозяйственного назначения	данные отсутствуют

должное наименование должности	подпись	инициалы, фамилия

М П

Выписка из Единого государственного реестра недвижимости об объекте недвижимости

Описание местоположения земельного участка

Земельный участок вид объекта недвижимости			
Лист №1 Раздел 3.1	Всего листов раздела 3.1: 1	Всего разделов: 7	Всего листов выписки: 18
20 февраля 2019г. № КУВИ-001/2019-3863802			
Кадастровый номер:	44:27:070305:23		

Описание местоположения границ земельного участка

№ п/п	Номер точки начальной	Номер точки смежной	Дирекционный угол	Горизонтальное проложение, м	Описание закрепления на местности	Кадастровые номера смежных участков	Сведения об адресах правообладателей смежных земельных участков
1	2	3	4	5	6	7	8
1	1.1.1	1.1.2	92°32.1'	9.95	данные отсутствуют	44:27:070305:1946(1)	данные отсутствуют
2	1.1.2	1.1.3	92°34.4	13.14	данные отсутствуют	44:27:070305:1946(1)	данные отсутствуют
3	1.1.3	1.1.4	92°33.4	5.16	данные отсутствуют	44:27:070305:1946(1)	данные отсутствуют
4	1.1.4	1.1.5	180°17.5'	1.96	данные отсутствуют	44:27:070305:1917	данные отсутствуют
5	1.1.5	1.1.6	180°19.0	2.96	данные отсутствуют	44:27:070305:1917	данные отсутствуют
6	1.1.6	1.1.7	180°6.9	10.0	данные отсутствуют	44:27:070305:1917	данные отсутствуют
7	1.1.7	1.1.8	180°34.1'	0.78	данные отсутствуют	44:27:070305:1917	данные отсутствуют
8	1.1.8	1.1.9	180°19.0	2.01	данные отсутствуют	44:27:070305:1917	данные отсутствуют
9	1.1.9	1.1.10	180°9.0	6.82	данные отсутствуют	44:27:070305:1917	данные отсутствуют
10	1.1.10	1.1.11	92°9.1'	6.39	данные отсутствуют	44:27:070305:1917	данные отсутствуют
11	1.1.11	1.1.12	181°48.1'	6.04	данные отсутствуют	данные отсутствуют	данные отсутствуют
12	1.1.12	1.1.13	271°07.8'	35.4	данные отсутствуют	данные отсутствуют	данные отсутствуют
13	1.1.13	1.1.14	3°23.2'	0.38	данные отсутствуют	данные отсутствуют	данные отсутствуют
14	1.1.14	1.1.15	1°46.0'	7.13	данные отсутствуют	данные отсутствуют	данные отсутствуют
15	1.1.15	1.1.16	1°59.6	5.17	данные отсутствуют	данные отсутствуют	данные отсутствуют
16	1.1.16	1.1.17	1°42.7	3.68	данные отсутствуют	44:27:070305:29	данные отсутствуют
17	1.1.17	1.1.18	1°49.1'	2.52	данные отсутствуют	44:27:070305:29	данные отсутствуют
18	1.1.18	1.1.19	1°33.0	6.67	данные отсутствуют	44:27:070305:29	данные отсутствуют
19	1.1.19	1.1.1	1°57.5	7.31	данные отсутствуют	44:27:070305:29	данные отсутствуют

должное наименование должности	подпись	инициалы, фамилия

М П

Раздел 3.2

Выписка из Единого государственного реестра недвижимости об объекте недвижимости

Описание местоположения земельного участка

Земельный участок вид объекта недвижимости			
Лист №1 Раздел 3.2	Всего листов раздела 3.2: 1	Всего разделов: 7	Всего листов выписки: 18
20 февраля 2019г. № КУВИ-001/2019-3863802			
Кадастровый номер:	44:27:070305:23		

Сведения о характерных точках границ земельного участка

Система координат: МСК-44

Номер точки	Координаты, м		Описание закрепления на местности	Средняя квадратическая погрешность определения координат характерных точек границ земельного участка, м
	X	Y		
1	2	3	4	5
1	287420.31	1218056.31	-	0.3
2	287419.87	1218066.25	-	0.3
3	287419.28	1218079.38	-	0.3
4	287412.05	1218084.53	-	0.3
5	287417.09	1218084.52	-	0.3
6	287414.13	1218084.52	-	0.3
7	287404.13	1218084.5	-	0.3
8	287403.35	1218084.49	-	0.3
9	287401.34	1218084.49	-	0.3
10	287394.52	1218084.49	-	0.3
11	287394.28	1218090.88	-	0.3
12	287388.24	1218090.69	-	0.3
13	287389.35	1218055.31	-	0.3
14	287389.83	1218055.33	-	0.3
15	287390.96	1218055.55	-	0.3
16	287402.13	1218055.73	-	0.3
17	287405.81	1218055.84	-	0.3
18	287408.33	1218055.92	-	0.3
19	287413	1218056.06	-	0.3
20	287420.31	1218056.31	-	0.3

должность уполномоченного должностного лица	подпись	инициалы, фамилия

М 11

Раздел 4

Выписка из Единого государственного реестра недвижимости об объекте недвижимости

Сведения о частях земельного участка

Земельный участок вид объекта недвижимости			
Лист №1 Раздел 4	Всего листов раздела 4: 5	Всего разделов: 7	Всего листов выписки: 18
20 февраля 2019г. № КУВИ-001/2019-3863802			
Кадастровый номер:	44:27:070305:23		

План (чертеж, схема) части земельного участка	Учетный номер части: 1

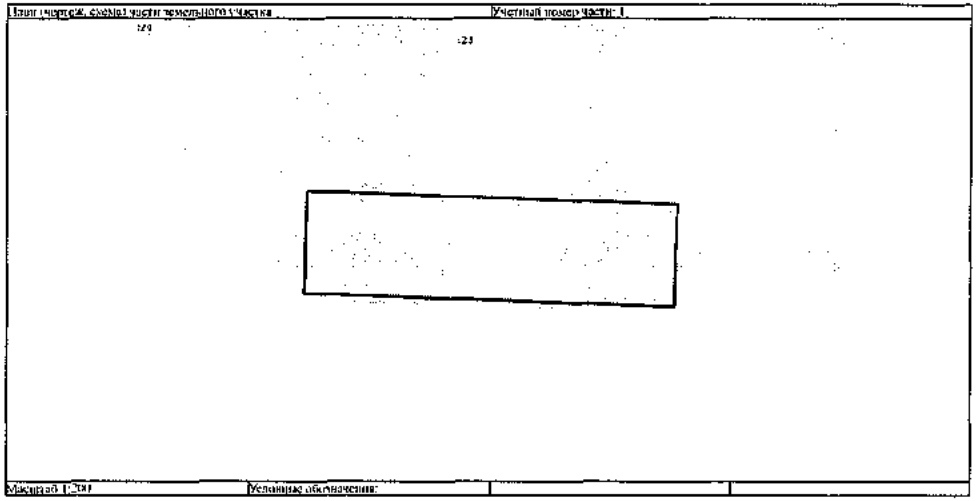

Масштаб 1:250 Условные обозначения:

должность уполномоченного должностного лица	подпись	инициалы, фамилия

М 11

Земельный участок вид объекта недвижимости			
Лист №2 Раздел 4	Всего листов раздела 4: 5	Всего разделов: 7	Всего листов выписки: 18
20 февраля 2019г. № КУВИ-001/2019-3863802			
Кадастровый номер:	44:27:070305:23		

План (чертеж, схема) части земельного участка | Учетный номер части: 2



Масштаб 1:30	Условные обозначения:		

должные наименование должности	подпись	инициалы, фамилия
М П		

Земельный участок вид объекта недвижимости			
Лист №3 Раздел 4	Всего листов раздела 4: 5	Всего разделов: 7	Всего листов выписки: 18
20 февраля 2019г. № КУВИ-001/2019-3863802			
Кадастровый номер:	44:27:070305:23		

План (чертеж, схема) части земельного участка | Учетный номер части: 3

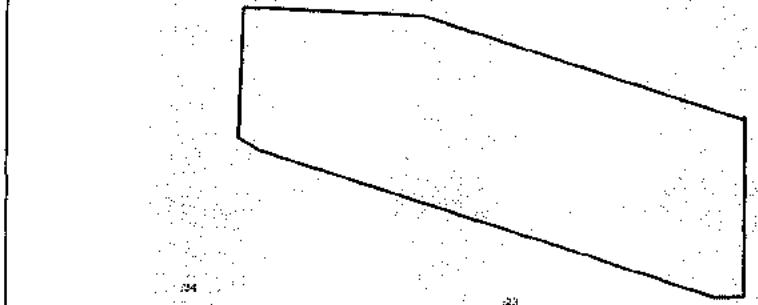

Масштаб 1:200	Условные обозначения:		

должные наименование должности	подпись	инициалы, фамилия
М П		

Земельный участок
вид объекта недвижимости

Лист №4 Раздел 4	Всего листов раздела 4: 5	Всего разделов: 7	Всего листов выписки: 18

20 февраля 2019г. № КУВИ-001/2019-3863802

Кадастровый номер: 44:27:070305:23

План (чертеж, схема) части земельного участка | Учетный номер части: 4

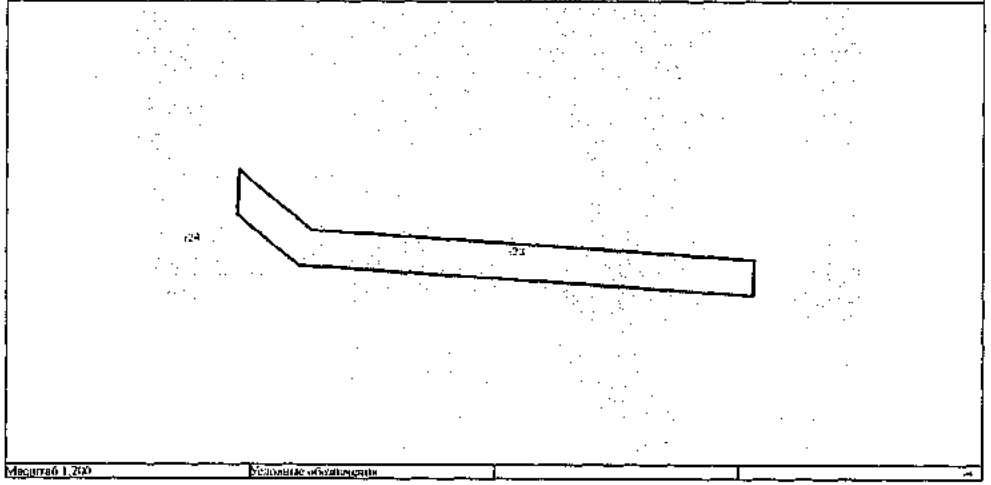

Масштаб 1:200 | Условные обозначения

полное наименование должности	подпись	инициалы, фамилия

М П

Земельный участок
вид объекта недвижимости

Лист №5 Раздел 4	Всего листов раздела 4: 5	Всего разделов: 7	Всего листов выписки: 18

20 февраля 2019г. № КУВИ-001/2019-3863802

Кадастровый номер: 44:27:070305:23

План (чертеж, схема) части земельного участка | Учетный номер части: 5



Масштаб 1:70 | Условные обозначения

полное наименование должности	подпись	инициалы, фамилия

М П

Раздел 4.1

Выписка из Единого государственного реестра недвижимости об объекте недвижимости

Сведения о частях земельного участка

Земельный участок вид объекта недвижимости			
Лист №1 Раздел 4.1	Всего листов раздела 4.1: 1	Всего разделов: 7	Всего листов выписки: 18
20 февраля 2019г. № КУВИ-001/2019-3863802			
Кадастровый номер:	44:27:070305:23		

Учетный номер части	Площадь, м2	Содержание ограничения в использовании или ограничения права на объект недвижимости или обременения объекта недвижимости
1	2	3
1	120	данные отсутствуют
2	11	данные отсутствуют
3	283	данные отсутствуют
4	60	данные отсутствуют
5	37	данные отсутствуют

полное наименование должности	подпись	инициалы, фамилия

М П

Раздел 4.2

Выписка из Единого государственного реестра недвижимости об объекте недвижимости

Сведения о частях земельного участка

Земельный участок вид объекта недвижимости			
Лист №1 Раздел 4.2	Всего листов раздела 4.2: 5	Всего разделов: 7	Всего листов выписки: 18
20 февраля 2019г. № КУВИ-001/2019-3863802			
Кадастровый номер:	44:27:070305:23		

Сведения о характерных точках границы части (частей) земельного участка

Учетный номер части: 1

Система координат МСК-44

Номер точки	Координаты, м		Описание закрепления на местности	Средняя квадратическая погрешность определения координат характерных точек границ земельного участка, м
	X	Y		
1	2	3	4	5
1	287389.53	1218062.29	-	0.3
2	287395.28	1218062.48	-	0.3
3	287394.56	1218083.32	-	0.3
4	287388.81	1218083.12	-	0.3
5	287389.53	1218062.29	-	0.3

полное наименование должности	подпись	инициалы, фамилия

М П

497

Земельный участок			
вид объекта недвижимости			
Лист №2 Раздел 4.2	Всего листов раздела 4.2: 5	Всего разделов: 7	Всего листов выписки: 18
20 февраля 2019г. № КУВИ-001/2019-3863802			
Кадастровый номер:	44:27:070305:23		

Сведения о характерных точках границы части (частей) земельного участка

Учетный номер части: 2

Система координат МСК-44

Номер точки	Координаты, м		Описание закрепления на местности	Средняя квадратическая погрешность определения координат характерных точек границ земельного участка, м
	X	Y		
1	2	3	4	5
1	287419.28	1218079.38	-	0.3
2	287419.05	1218081.53	-	0.3
3	287417.09	1218081.52	-	0.3
4	287417.01	1218079.4	-	0.3
5	287419.28	1218079.38	-	0.3

должность уполномоченного лица	подпись	инициалы, фамилия

М.П.

Земельный участок			
вид объекта недвижимости			
Лист №3 Раздел 4.2	Всего листов раздела 4.2: 5	Всего разделов: 7	Всего листов выписки: 17
20 февраля 2019г. № КУВИ-001/2019-3863802			
Кадастровый номер:	44:27:070305:23		

Сведения о характерных точках границы части (частей) земельного участка

Учетный номер части: 3

Система координат МСК-44

Номер точки	Координаты, м		Описание закрепления на местности	Средняя квадратическая погрешность определения координат характерных точек границ земельного участка, м
	X	Y		
1	2	3	4	5
1	287420.31	1218056.31	-	0.3
2	287419.87	1218066.25	-	0.3
3	287414.12	1218084.23	-	0.3
4	287414.13	1218084.52	-	0.3
5	287404.13	1218084.5	-	0.3
6	287404.06	1218082.85	-	0.3
7	287412.24	1218057.3	-	0.3
8	287413	1218056.06	-	0.3
9	287420.31	1218056.31	-	0.3

должность уполномоченного лица	подпись	инициалы, фамилия

М.П.

498

Земельный участок

вид объекта недвижимости

Лист №4 Раздел 4.2	Всего листов раздела 4.2: 5	Всего разделов: 7	Всего листов выписки: 18

20 февраля 2019г. № КУВИ-001/2019-3863802

Кадастровый номер: 44:27:070305:23

Сведения о характерных точках границы части (частей) земельного участка

Учетный номер части: 4

Система координат МСК-44

Номер точки	Координаты, м		Описание закрепления на местности	Средняя квадратическая погрешность определения координат характерных точек границ земельного участка, м
	X	Y		
1	2	3	4	5
1	287403.35	1218084.49	-	0.3
2	287401.34	1218084.49	-	0.3
3	287400.02	1218059.23	-	0.3
4	287405.81	1218055.84	-	0.3
5	287408.35	1218055.92	-	0.3
6	287404.98	1218060	-	0.3
7	287403.35	1218084.49	-	0.3

полное наименование должности	подпись	инициалы, фамилия

М П

Земельный участок

вид объекта недвижимости

Лист №5 Раздел 4.2	Всего листов раздела 4.2: 5	Всего разделов: 7	Всего листов выписки: 18

20 февраля 2019г. № КУВИ-001/2019-3863802

Кадастровый номер: 44:27:070305:23

Сведения о характерных точках границы части (частей) земельного участка

Учетный номер части: 5

Система координат МСК-44

Номер точки	Координаты, м		Описание закрепления на местности	Средняя квадратическая погрешность определения координат характерных точек границ земельного участка, м
	X	Y		
1	2	3	4	5
1	287389.83	1218055.33	-	0.3
2	287396.96	1218055.55	-	0.3
3	287396.77	1218060.64	-	0.3
4	287389.56	1218060.51	-	0.3
5	287389.83	1218055.33	-	0.3

полное наименование должности	подпись	инициалы, фамилия

М П

Филиал федерального государственного бюджетного учреждения "Федеральная кадастровая палата Федеральной службы государственной регистрации, кадастра и картографии" по Костромской области

полное наименование органа регистрации прав

Выписка из Единого государственного реестра недвижимости об объекте недвижимости

Сведения о характеристиках объекта недвижимости

На основании запроса от 20.02.2019, поступившего на рассмотрение 20.02.2019, сообщаем, что согласно записям Единого государственного реестра недвижимости

Раздел 1 Лист 1

Земельный участок			
вид объекта недвижимости			
Лист №1 Раздела 1	Всего листов раздела 1: 3	Всего разделов: 8	Всего листов выписки: 13

20 февраля 2019г. № КУВИ-001/2019-3864120	
Кадастровый номер:	44:27:020340:11
Номер кадастрового квартала:	44:27:020340
Дата присвоения кадастрового номера	16.06.1997
Ранее присвоенный государственный учетный номер:	данные отсутствуют
Адрес (местоположение)	Местоположение установлено относительно ориентира, расположенного в границах участка. Почтовый адрес ориентира: Костромская область, г Кострома, ул Запрудная 19
Площадь, м2	4067 72
Кадастровая стоимость, руб.	2188159 78
Кадастровые номера расположенных в пределах земельного участка объектов недвижимости:	данные отсутствуют
Кадастровые номера объектов недвижимости, из которых образован объект недвижимости:	данные отсутствуют
Кадастровые номера образованных объектов недвижимости:	данные отсутствуют
Категория земель:	Земли населенных пунктов
Виды разрешенного использования:	Для индивидуальной жилой №5

полное наименование должности	подпись	инициалы, фамилия

М.П.

Земельный участок			
вид объекта недвижимости			
Лист №2 Раздела 1	Всего листов раздела 1: 3	Всего разделов: 8	Всего листов выписки: 13

20 февраля 2019г. № КУВИ-001/2019-3864120	
Кадастровый номер:	44:27:020340:11
Сведения о кадастровом инженере:	данные отсутствуют
Сведения о лесах, водных объектах и об иных природных объектах, расположенных в пределах земельного участка	данные отсутствуют
Сведения о том, что земельный участок полностью или частично расположен в границах зоны с особыми условиями использования территории или территории объекта культурного наследия:	данные отсутствуют
Сведения о том, что земельный участок расположен в границах особой экономической зоны, территории опережающего социально-экономического развития, зоны территориального развития в Российской Федерации, игорной зоны:	данные отсутствуют
Сведения о том, что земельный участок расположен в границах особо охраняемой природной территории, охотничьих угодий, лесничеств, лесопарков:	данные отсутствуют
Сведения о результатах проведения государственного земельного надзора:	данные отсутствуют
Сведения о расположении земельного участка в границах территории, в отношении которой утвержден проект межевания территории:	данные отсутствуют
Условный номер земельного участка:	данные отсутствуют
Сведения о принятии акта и (или) заключении договора, предусматривающих предоставление в соответствии с земельным законодательством исполнительными органом государственной власти или органом местного самоуправления, находящегося в государственной или муниципальной собственности земельного участка для строительства платного пункта специального использования или платного дома коммерческого использования:	данные отсутствуют
Сведения о том, что земельный участок или земельные участки образованы на основании решения об изъятии земельного участка и (или) расположенного на нем объекта недвижимости для государственных или муниципальных нужд:	данные отсутствуют
Сведения о том, что земельный участок образован из земель или земельного участка, государственная собственность на которые не разграничена	данные отсутствуют
Сведения о наличии земельного спора о местоположении границ земельных участков.	данные отсутствуют

полное наименование должности	подпись	инициалы, фамилия

М.П.

500

Земельный участок			
вид объекта недвижимости			
Лист №3 Раздел 1	Всего листов раздела 1: 3	Всего разделов: 8	Всего листов выписки: 13

20 февраля 2019г. № КУВИ-001/2019-3864120	
Кадастровый номер:	44:27:020340:11

Статус записи об объекте недвижимости:	Сведения об объекте недвижимости имеют статус "актуальные, ранее учтенные"
Особые отметки:	Общее имущество собственников помещений в многоквартирном доме. Сведения о вещных правах на объект недвижимости, не зарегистрированных в реестре прав, ограничений прав и обременений недвижимого имущества. Вид права: Постоянное бессрочное пользование; Правообладатель: Муниципальное предприятие "Костроматеплосервис"; Реквизиты документа-основания инвентаризационная опись от 28.12.2006 № 44:27:02 03 40 выдан: Комитет по земельным ресурсам и землеустройству г.Костромы. Сведения об ограничениях права на объект недвижимости, обременениях данного объекта, не зарегистрированных в реестре прав, ограничений прав и обременений недвижимого имущества: Вид ограничения (обременения): Ограничения прав на земельный участок, предусмотренные статьями 56, 56.1 Земельного кодекса Российской Федерации. Срок действия: с 21.07.2015. Реквизиты документа-основания: Приказ от 15.05.2015 № 17-од выдан: Департамент имущественных и земельных отношений Костромской области. Вид ограничения (обременения): Ограничения прав на земельный участок, предусмотренные статьями 56, 56.1 Земельного кодекса Российской Федерации. Срок действия: с 21.11.2016. Реквизиты документа-основания: Распоряжение от 29.07.2016 № 867 выдан: Департамент имущественных и земельных отношений Костромской области. Право (ограничение права, обременение объекта недвижимости) зарегистрировано на объект недвижимости с видом(-ами) разрешенного использования. Для эксплуатации котельной №5, площадью: 1068 кв.м.
Получатель выписки:	Администрация города Костромы

полное наименование должности	подпись	инициалы, фамилия

М.П.

Раздел 2

Выписка из Единого государственного реестра недвижимости об объекте недвижимости

Сведения о зарегистрированных правах

Земельный участок			
вид объекта недвижимости			
Лист №1 Раздел 2	Всего листов раздела 2: 2	Всего разделов: 8	Всего листов выписки: 13

20 февраля 2019г. № КУВИ-001/2019-3864120	
Кадастровый номер:	44:27:020340:11

1	Правообладатель (правообладатели):	1.1	Муниципальное образование городской округ город Кострома
2	Вид, номер и дата государственной регистрации права:	2.1	Собственность 44-44-01/036/2007-291 21.03.2007 00:00:00
3	Ограничение прав и обременение объекта недвижимости:	не зарегистрировано	
4	Договоры участия в долевом строительстве:	не зарегистрировано	
5	Заявленные в судебном порядке права требования:	данные отсутствуют	
6	Сведения о возражении в отношении зарегистрированного права:	данные отсутствуют	
7	Сведения о наличии решения об изъятии объекта недвижимости для государственных и муниципальных нужд:	данные отсутствуют	
8	Сведения о невозможности государственной регистрации без личного участия правообладателя или его законного представителя:	данные отсутствуют	
9	Правопрепятствия и сведения о наличии поступивших, но не рассмотренных заявлений о проведении государственной регистрации права (перехода, прекращения права), ограничения права или обременения объекта недвижимости, сделки в отношении объекта недвижимости	отсутствуют	

полное наименование должности	подпись	инициалы, фамилия

М.П.

501

Земельный участок			
вид объекта недвижимости			
Лист №2 Раздел 2	Всего листов раздела 2: 2	Всего разделов: 8	Всего листов выписки: 13

20 февраля 2019г. № КУВИ-001/2019-3864120	
Кадастровый номер:	44:27:020340:11

10	Сведения об осуществлении государственной регистрации сделки, права, ограничения права без необходимого в силу закона согласия третьего лица, органа:	данные отсутствуют
11	Сведения о невозможности государственной регистрации перехода, прекращения, ограничения права на земельный участок из земель сельскохозяйственного назначения	данные отсутствуют

полное наименование должности	подпись	инициалы, фамилия

М П

Выписка из Единого государственного реестра недвижимости об объекте недвижимости

Описание местоположения земельного участка

Земельный участок			
вид объекта недвижимости			
Лист №1 Раздел 3	Всего листов раздела 3: 1	Всего разделов: 8	Всего листов выписки: 13

20 февраля 2019г. № КУВИ-001/2019-3864120	
Кадастровый номер:	44:27:020340:11

План (чертеж, схема) земельного участка

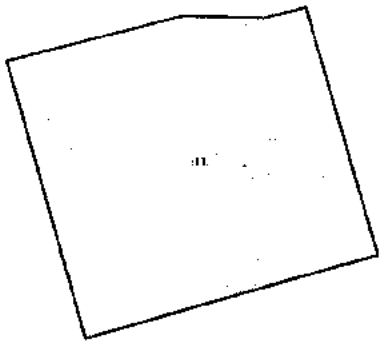

Масштаб 1:400	Условные обозначения:		
полное наименование должности	подпись		инициалы, фамилия

М П

Раздел 3.1

Выписка из Единого государственного реестра недвижимости об объекте недвижимости

Описание местоположения земельного участка

Земельный участок			
вид объекта недвижимости			
Лист №1 Раздел 3.1	Всего листов раздела 3.1: 1	Всего разделов: 8	Всего листов выписки: 13
20 февраля 2019г. № КУВИ-001/2019-3864120			
Кадастровый номер:	44:27:020340:11		

Описание местоположения границ земельного участка							
№ п/п	Номер точки начальная	Номер точки конечная	Дирекционный угол	Горизонтальное проложение, м	Описание закрепления на местности	Кадастровые номера смежных участков	Сведения об адресах правообладателей смежных земельных участков
1	2	3	4	5	6	7	8
1	1 1.1	1 1.2	75°47.2'	20.45	данные отсутствуют	данные отсутствуют	данные отсутствуют
2	1 1.2	1 1.3	91°43.7'	9.41	данные отсутствуют	данные отсутствуют	данные отсутствуют
3	1 1.3	1 1.4	76°18.1'	4.59	данные отсутствуют	данные отсутствуют	данные отсутствуют
4	1 1.4	1 1.5	163°45.4'	29.03	данные отсутствуют	данные отсутствуют	данные отсутствуют
5	1 1.5	1 1.6	254°21.9'	74.25	данные отсутствуют	44:27:020340:15	адрес отсутствует
6	1 1.6	1 1.1	344°14.3'	32.4	данные отсутствуют	данные отсутствуют	данные отсутствуют

должность уполномоченного должностного лица	подпись	инициалы, фамилия

М.П.

Раздел 3.2

Выписка из Единого государственного реестра недвижимости об объекте недвижимости

Описание местоположения земельного участка

Земельный участок			
вид объекта недвижимости			
Лист №1 Раздел 3.2	Всего листов раздела 3.2: 1	Всего разделов: 8	Всего листов выписки: 13
20 февраля 2019г. № КУВИ-001/2019-3864120			
Кадастровый номер:	44:27:020340:11		

Сведения о характерных точках границы земельного участка				
Система координат МСК-44				
Номер точки	Координаты, м		Описание закрепления на местности	Средняя квадратическая погрешность определения координат характерных точек границ земельного участка, м
	X	Y		
1	2	3	4	5
1	294119.83	1212185.12	-	0.3
2	294123.85	1212204.94	-	0.3
3	294124.58	1212213.98	-	0.3
4	294125.75	1212218.78	-	0.3
5	294092.88	1212226.9	-	0.3
6	294088.65	1212193.92	-	0.3
7	294119.83	1212185.12	-	0.3

должность уполномоченного должностного лица	подпись	инициалы, фамилия

М.П.

503

Раздел 4

Выписка из Единого государственного реестра недвижимости об объекте недвижимости

Сведения о частях земельного участка

Земельный участок вид объекта недвижимости			
Лист №1 Раздел 4	Всего листов раздела 4: 2	Всего разделов: 8	Всего листов выписки: 13
20 февраля 2019г. № КУВИ-001/2019-3864120			
Кадастровый номер:	44:27:020340:11		

План (чертеж, схема) части земельного участка	Учетный номер части: 1

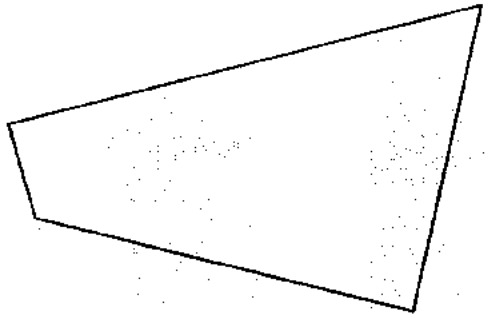

Масштаб 1:40	Условные обозначения:		

должность уполномоченного должностного лица	подпись	инициалы, фамилия

МП

Земельный участок вид объекта недвижимости			
Лист №2 Раздел 4	Всего листов раздела 4: 2	Всего разделов: 8	Всего листов выписки: 13
20 февраля 2019г. № КУВИ-001/2019-3864120			
Кадастровый номер:	44:27:020340:11		

План (чертеж, схема) части земельного участка	Учетный номер части: 2

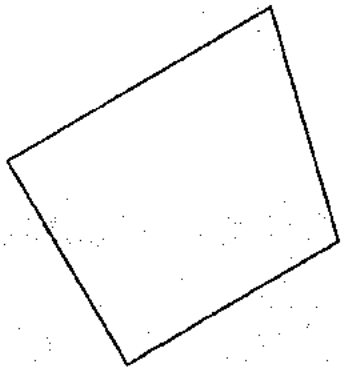

Масштаб 1:60	Условные обозначения:		

должность уполномоченного должностного лица	подпись	инициалы, фамилия

МП

Раздел 4.1

Выписка из Единого государственного реестра недвижимости об объекте недвижимости

Сведения о частях земельного участка

Земельный участок			
вид объекта недвижимости			
Лист №1 Раздел 4.1	Всего листов раздела 4.1: 1	Всего разделов: 8	Всего листов выписки: 13
20 февраля 2019г. № КУВИ-001/2019-3864120			
Кадастровый номер:	44:27:020340:11		

Учетный номер части	Площадь, м2	Содержание ограничения в использовании или ограничения права на объект недвижимости или обременения объекта недвижимости
1	2	3
1	11	данные отсутствуют
2	18	данные отсутствуют

полное наименование должности	подпись	инициалы, фамилия

М П

Раздел 4.2

Выписка из Единого государственного реестра недвижимости об объекте недвижимости

Сведения о частях земельного участка

Земельный участок			
вид объекта недвижимости			
Лист №1 Раздел 4.2	Всего листов раздела 4.2: 2	Всего разделов: 8	Всего листов выписки: 13
20 февраля 2019г. № КУВИ-001/2019-3864120			
Кадастровый номер:	44:27:020340:11		

Сведения о характерных точках границы части (частей) земельного участка

Учетный номер части: 1

Система координат МСК-44

Номер точки	Координаты, м		Описание закрепления на местности	Средняя квадратическая погрешность определения координат характерных точек границ земельного участка, м
	X	Y		
1	2	3	4	5
1	294119.83	1212185.12	-	0.3
2	294118.77	1212185.42	-	-
3	294117.72	1212189.61	-	0.1
4	294121.16	1212190.57	-	-
5	294119.83	1212185.12	-	0.3

полное наименование должности	подпись	инициалы, фамилия

М П

305

Земельный участок			
вид объекта недвижимости			
Лист №2 Раздел 4.2	Всего листов раздела 4.2: 2	Всего разделов: 8	Всего листов выписки: 13

20 февраля 2019г. № КУВИ-001/2019-3864120	
Кадастровый номер:	44:27:020340:11

Сведения о характерных точках границы части (частей) земельного участка				
Учетный номер части: 2				
Система координат МСК-44				
Номер точки	Координаты, м		Описание закрепления на местности	Средняя квадратическая погрешность определения координат характерных точек границ земельного участка, м
	X	Y		
1	2	3	4	5
1	294122.59	1212214.52	-	0.1
2	294119.15	1212216.54	-	0.1
3	294121.23	1212220.1	-	-
4	294125.18	1212218.95	-	-
5	294122.59	1212214.52	-	0.1

должное наименование должности	подпись	инициалы, фамилия

М.П.

Филиал федерального государственного бюджетного учреждения "Федеральная кадастровая палата Федеральной службы государственной регистрации, кадастра и картографии" по Костромской области

(полное наименование органа регистрации прав)

Выписка из Единого государственного реестра недвижимости об объекте недвижимости

Сведения о характеристиках объекта недвижимости

На основании запроса от 20.02.2019, поступившего на рассмотрение 20.02.2019, сообщаем, что согласно записям Единого государственного реестра недвижимости:

Раздел 1 Лист 1

Земельный участок вид объекта недвижимости			
Лист №1 Раздела 1	Всего листов раздела 1: 4	Всего разделов: 7	Всего листов выписки: 31

20 февраля 2019г. № КУВИ-001/2019-3863915	
Кадастровый номер:	44:27:040409:15
Номер кадастрового квартала:	44:27:040409
Дата присвоения кадастрового номера:	22.04.2016
Ранее присвоенный государственный учетный номер:	данные отсутствуют
Адрес (местоположение):	Местоположение установлено относительно ориентира, расположенного в границах участка. Почтовый адрес ориентира: Костромская область, р-н Костромской, г Кострома, ул Калиновская, д 25 а.
Площадь, м2:	1386 +/- 13
Кадастровая стоимость, руб.:	2924071.92
Кадастровые номера расположенных в пределах земельного участка объектов недвижимости:	44:27:040409:460
Кадастровые номера объектов недвижимости, из которых образован объект недвижимости:	данные отсутствуют
Кадастровые номера образованных объектов недвижимости:	44:27:040409:528
Категория земель:	Земли населенных пунктов
Виды разрешенного использования:	Для реконструкции нежилого здания

полное наименование должности	подпись	инициалы, фамилия

М.П.

Земельный участок вид объекта недвижимости			
Лист №2 Раздела 1	Всего листов раздела 1: 4	Всего разделов: 7	Всего листов выписки: 31

20 февраля 2019г. № КУВИ-001/2019-3863915	
Кадастровый номер:	44:27:040409:15
Сведения о кадастровом инженере:	данные отсутствуют
Сведения о лесах, водных объектах и об иных природных объектах, расположенных в пределах земельного участка:	данные отсутствуют
Сведения о том, что земельный участок полностью или частично расположен в границах зоны с особыми условиями использования территории или территории объекта культурного наследия:	Земельный участок полностью (частично) расположен в границах: 44:27-6.1932, 44:27-6.1986
Сведения о том, что земельный участок расположен в границах особой экономической зоны, территории опережающего социально-экономического развития, зоны территориального развития в Российской Федерации, которой зоны:	данные отсутствуют
Сведения о том, что земельный участок расположен в границах особо охраняемой природной территории, охотничьих угодий, лесничеств, лесопарков:	данные отсутствуют
Сведения о результатах проведения государственного земельного надзора:	данные отсутствуют
Сведения о расположении земельного участка в границах территории, в отношении которой утвержден проект межевания территории:	данные отсутствуют
Условный номер земельного участка:	данные отсутствуют
Сведения о принятии акта и (или) заключении договора, предусматривающих предоставление в соответствии с земельным законодательством исполнительных органом государственных органом власти или органом местного самоуправления, находящегося в государственной или муниципальной собственности земельного участка для строительства наемного дома социального использования или наемного дома коммерческого использования:	данные отсутствуют
Сведения о том, что земельный участок или земельные участки образованы на основании решения об изъятии земельного участка и (или) расположенного на нем объекта недвижимости для государственных или муниципальных нужд:	данные отсутствуют
Сведения о том, что земельный участок образован из земель или земельного участка, государственная собственность на которые не разграничена:	данные отсутствуют
Сведения о наличии земельного спора о местоположении границ земельных участков:	данные отсутствуют

полное наименование должности	подпись	инициалы, фамилия

М.П.

507

Земельный участок			
вид объекта недвижимости			
Лист №3 Раздел 1	Всего листов раздела 1: 4	Всего разделов: 7	Всего листов выписки: 31

20 февраля 2019г. № КУВИ-001/2019-3863915	
Кадастровый номер:	44:27:040409:15

Статус записи об объекте недвижимости:	Сведения об объекте недвижимости имеют статус "актуальные"
Особые отметки:	Сведения об ограничениях права на объект недвижимости, обременениях данного объекта, из зарегистрированных в реестре прав, ограничений прав и обременений недвижимого имущества: Вид ограничения (обременения): Прочие ограничения прав и обременения объекта недвижимости; Реквизиты документа-основания: Межевой план от 19.04.2010 № 4427/101/10-626-У выдан: ООО "Костромское землепредприятие". Вид ограничения (обременения): Прочие ограничения прав и обременения объекта недвижимости; Реквизиты документа-основания: Межевой план от 19.04.2010 № 4427/101/10-626-У выдан: ООО "Костромское землепредприятие". Вид ограничения (обременения): Публичный сервитут; Реквизиты документа-основания: Межевой план от 19.04.2010 № 4427/101/10-626-У выдан: ООО "Костромское землепредприятие". Вид ограничения (обременения): Публичный сервитут; Реквизиты документа-основания: Межевой план от 19.04.2010 № 4427/101/10-626-У выдан: ООО "Костромское землепредприятие". Вид ограничения (обременения): Публичный сервитут; Реквизиты документа-основания: Межевой план от 19.04.2010 № 4427/101/10-626-У выдан: ООО "Костромское землепредприятие". Вид ограничения (обременения): Публичный сервитут; Реквизиты документа-основания: Межевой план от 19.04.2010 № 4427/101/10-626-У выдан: ООО "Костромское землепредприятие". Вид ограничения (обременения): Публичный сервитут; Реквизиты документа-основания: Межевой план от 19.04.2010 № 4427/101/10-626-У выдан: ООО "Костромское землепредприятие". Вид ограничения (обременения): Публичный сервитут; Реквизиты документа-основания: Межевой план от 19.04.2010 № 4427/101/10-626-У выдан: ООО "Костромское землепредприятие". Вид ограничения (обременения): Публичный сервитут; Реквизиты документа-основания: Межевой план от 19.04.2010 № 4427/101/10-626-У выдан: ООО "Костромское землепредприятие". Вид ограничения (обременения): Ограничения прав на земельный участок, предусмотренные статьями 56, 56.1 Земельного кодекса Российской Федерации; Срок действия: с 22.12.2017; Реквизиты документа-основания: Инвентарная карточка учета объекта основных средств от 01.09.2017 № 120049524-9 выдан: Филиал ПАО "МРСК Центра" - "Костромаэнерго". Вид ограничения (обременения): Ограничения прав на земельный участок, предусмотренные статьями 56, 56.1 Земельного кодекса Российской Федерации; Срок действия: с 19.06.2018; Реквизиты документа-основания: Решение о согласовании границ охранной зоны объекта электросетевого хозяйства от 09.04.2018 № Я-21 выдан: Центральное управление Федеральной службы по экологическому, технологическому и атомному надзору. Вид ограничения (обременения): Ограничения прав на земельный участок, предусмотренные статьями 56, 56.1 Земельного кодекса Российской Федерации; Срок действия: с 13.07.2018; Реквизиты документа-основания: Решение о согласовании границ охранной зоны объекта электросетевого хозяйства от 15.06.2018 № Я-215 выдан: Центральное управление Федеральной службы по экологическому, технологическому и атомному надзору. Сведения для заполнения разделов: 3 - Описание местоположения земельного участка, отсутствуют.

полное наименование должности	подпись	инициалы, фамилия

М.П.

Земельный участок			
вид объекта недвижимости			
Лист №4 Раздел 1	Всего листов раздела 1: 4	Всего разделов: 7	Всего листов выписки: 31

20 февраля 2019г. № КУВИ-001/2019-3863913	
Кадастровый номер:	44:27:040409:15

Получатель выписки:	Администрация города Костромы

должное наименование должности	подпись	инициалы, фамилия

М.П.

508

Раздел 2

Выписка из Единого государственного реестра недвижимости об объекте недвижимости

Сведения о зарегистрированных правах

Земельный участок			
вид объекта недвижимости			
Лист №1 Раздел 2	Всего листов раздела 2: 2	Всего разделов: 7	Всего листов выписки: 31

20 февраля 2019г. № КУВИ-001/2019-3863915	
Кадастровый номер:	44:27:040409:15

1	Правообладатель (правообладатели):		1.1	Муниципальное образование городской округ город Кострома
2	Вид, номер и дата государственной регистрации права:		2.1	Собственность 44-44-01/046/2010-878 06.08.2010 00:00:00
3	Ограничение прав и обременение объекта недвижимости:		не зарегистрировано	
3	Ограничение прав и обременение объекта недвижимости:			
	3.1	вид:	Аренда	
		дата государственной регистрации:	24.12.2018 11:32:49	
		номер государственной регистрации:	44:27:040409:15-44/012/2018-1	
		срок, на который установлено ограничение прав и обременение объекта недвижимости:	Срок действия с 24.12.2018 по 26.11.2023	
		лицо, в пользу которого установлено ограничение прав и обременение объекта недвижимости:	Общество с ограниченной ответственностью "Управляющая компания жилищно-коммунального хозяйства №1", ИНН: 4401057114, ОГРН: 1054408698409, контактная информация: город Кострома,улица Калиновская,дом 25а	
		основание государственной регистрации:	Договор аренды муниципального имущества, № 2750/01, Выдан 26.11.2018	
4	Договоры участия в долевом строительстве:		не зарегистрировано	
5	Заявленные в судебном порядке права требования:		данные отсутствуют	
6	Сведения о возражении в отношении зарегистрированного права:		данные отсутствуют	
7	Сведения о наличии решения об изъятии объекта недвижимости для государственных и муниципальных нужд:		данные отсутствуют	
8	Сведения о невозможности государственной регистрации без личного участия правообладателя или его законного представителя:		данные отсутствуют	
9	Правопритязания и сведения о наличии поступивших, но не рассмотренных заявлений о проведении государственной регистрации права (перехода, прекращения права), ограничения права или обременения объекта недвижимости, сделки в отношении объекта недвижимости		отсутствуют	

полное наименование должности	подпись	инициалы, фамилия

М.П.

Земельный участок			
вид объекта недвижимости			
Лист №2 Раздел 2	Всего листов раздела 2: 2	Всего разделов: 7	Всего листов выписки: 31

20 февраля 2019г. № КУВИ-001/2019-3863915	
Кадастровый номер:	44:27:040409:15

10	Сведения об осуществлении государственной регистрации сделки, права, ограничения права без необходимого в силу закона согласия третьего лица, органа:	данные отсутствуют
11	Сведения о невозможности государственной регистрации перехода, прекращения, ограничения права на земельный участок из земель сельскохозяйственного назначения:	данные отсутствуют

полное наименование должности	подпись	инициалы, фамилия

М.П.

509

Раздел 3.1

Выписка из Единого государственного реестра недвижимости об объекте недвижимости

Описание местоположения земельного участка

Земельный участок			
вид объекта недвижимости			
Лист №1 Раздел 3.1	Всего листов раздела 3.1: 2	Всего разделов: 7	Всего листов выписки: 31
20 февраля 2019г. № КУВИ-001/2019-3863915			
Кадастровый номер:	44:27:040409:15		

Описание местоположения границ земельного участка

№ п/п	Номер точки начальная	Номер точки конечная	Дирекционный угол	Горизонтальное проложение, м	Описание закрепления на местности	Кадастровые номера смежных участков	Сведения об адресах правообладателей смежных земельных участков
1	2	3	4	5	6	7	8
1	1.1.1	1.1.2	228°25.2'	7.94	данные отсутствуют	44:27:040409:12	данные отсутствуют
2	1.1.2	1.1.3	138°25.4'	0.83	данные отсутствуют	44:27:040409:12	данные отсутствуют
3	1.1.3	1.1.4	138°27.2'	8.22	данные отсутствуют	44:27:040409:12	данные отсутствуют
4	1.1.4	1.1.5	229°2.1'	6.33	данные отсутствуют	44:27:040409:528	данные отсутствуют
5	1.1.5	1.1.6	320°59.4'	6.64	данные отсутствуют	44:27:040409:18	данные отсутствуют
6	1.1.6	1.1.7	321°7.0'	1.59	данные отсутствуют	44:27:040409:18	данные отсутствуют
7	1.1.7	1.1.8	321°25.7'	2.02	данные отсутствуют	44:27:040409:18	данные отсутствуют
8	1.1.8	1.1.9	321°13.6'	0.78	данные отсутствуют	44:27:040409:18	данные отсутствуют
9	1.1.9	1.1.10	229°0.2'	9.73	данные отсутствуют	44:27:040409:18	данные отсутствуют
10	1.1.10	1.1.11	319°33.3'	5.16	данные отсутствуют	данные отсутствуют	данные отсутствуют
11	1.1.11	1.1.12	319°57.7'	2.21	данные отсутствуют	данные отсутствуют	данные отсутствуют
12	1.1.12	1.1.13	319°29.5'	12.82	данные отсутствуют	данные отсутствуют	данные отсутствуют
13	1.1.13	1.1.14	319°29.3'	6.96	данные отсутствуют	данные отсутствуют	данные отсутствуют
14	1.1.14	1.1.15	319°33.6'	5.74	данные отсутствуют	данные отсутствуют	данные отсутствуют
15	1.1.15	1.1.16	50°1.7'	0.89	данные отсутствуют	данные отсутствуют	данные отсутствуют
16	1.1.16	1.1.17	49°31.3'	5.02	данные отсутствуют	данные отсутствуют	данные отсутствуют
17	1.1.17	1.1.18	49°59.2'	1.06	данные отсутствуют	данные отсутствуют	данные отсутствуют
18	1.1.18	1.1.19	49°28.0'	1.82	данные отсутствуют	данные отсутствуют	данные отсутствуют
19	1.1.19	1.1.20	49°34.4'	0.35	данные отсутствуют	данные отсутствуют	данные отсутствуют
20	1.1.20	1.1.21	49°31.5'	1.97	данные отсутствуют	данные отсутствуют	данные отсутствуют
21	1.1.21	1.1.22	319°12.2'	3.18	данные отсутствуют	данные отсутствуют	данные отсутствуют
22	1.1.22	1.1.23	319°16.3'	5.89	данные отсутствуют	данные отсутствуют	данные отсутствуют
23	1.1.23	1.1.24	319°19.6'	3.01	данные отсутствуют	данные отсутствуют	данные отсутствуют
24	1.1.24	1.1.25	49°46.8'	6.02	данные отсутствуют	данные отсутствуют	данные отсутствуют
25	1.1.25	1.1.26	49°53.9'	9.96	данные отсутствуют	данные отсутствуют	данные отсутствуют

полное наименование должности	подпись	инициалы, фамилия

М.П.

Земельный участок			
вид объекта недвижимости			
Лист №2 Раздел 3.1	Всего листов раздела 3.1: 2	Всего разделов: 7	Всего листов выписки: 31
20 февраля 2019г. № КУВИ-001/2019-3863915			
Кадастровый номер:	44:27:040409:15		

26	1.1.26	1.1.27	49°25.8'	2.01	данные отсутствуют	данные отсутствуют	данные отсутствуют
27	1.1.27	1.1.28	49°49.5'	2.19	данные отсутствуют	данные отсутствуют	данные отсутствуют
28	1.1.28	1.1.29	138°14.7'	2.75	данные отсутствуют	данные отсутствуют	данные отсутствуют
29	1.1.29	1.1.30	138°18.8'	6.36	данные отсутствуют	данные отсутствуют	данные отсутствуют
30	1.1.30	1.1.31	138°14.9'	27.45	данные отсутствуют	данные отсутствуют	данные отсутствуют
31	1.1.31	1.1.32	138°16.2'	2.48	данные отсутствуют	данные отсутствуют	данные отсутствуют
32	1.1.32	1.1.33	138°11.9'	7.35	данные отсутствуют	данные отсутствуют	данные отсутствуют
33	1.1.33	1.1.34	228°20.8'	7.03	данные отсутствуют	данные отсутствуют	данные отсутствуют
34	1.1.34	1.1.1	228°30.2'	1.74	данные отсутствуют	данные отсутствуют	данные отсутствуют

полное наименование должности	подпись	инициалы, фамилия

М.П.

Раздел 3.2

Выписка из Единого государственного реестра недвижимости об объекте недвижимости

Описание местоположения земельного участка

Земельный участок вид объекта недвижимости			
Лист №1 Раздел 3.2	Всего листов раздела 3.2: 2	Всего разделов: 7	Всего листов выписки: 31

20 февраля 2019г. № КУВИ-001/2019-3863915	
Кадастровый номер:	44:27:040409:15

Сведения о характерных точках границы земельного участка

Система координат 44.1

Номер точки	Координаты, м		Описание закрепления на местности	Средняя квадратическая погрешность определения координат характерных точек границ земельного участка, м
	X	Y		
1	2	3	4	5
1	292156.87	1213861.51	-	0.1
2	292151.6	1213855.57	-	0.1
3	292150.98	1213856.12	-	0.1
4	292144.83	1213861.57	-	0.1
5	292140.68	1213856.79	-	0.1
6	292145.84	1213852.61	-	0.1
7	292147.08	1213851.61	-	0.1
8	292148.66	1213850.35	-	0.1
9	292149.27	1213849.86	-	0.1
10	292142.89	1213842.52	-	0.1
11	292146.82	1213839.17	-	0.1
12	292148.51	1213837.75	-	0.1
13	292158.26	1213829.42	-	0.1
14	292163.55	1213824.9	-	0.1
15	292167.92	1213821.18	-	0.1
16	292168.49	1213821.86	-	0.1
17	292171.75	1213825.68	-	0.1
18	292172.43	1213826.49	-	0.1
19	292173.61	1213827.87	-	0.1
20	292173.84	1213828.14	-	0.1
21	292175.12	1213829.64	-	0.1
22	292177.53	1213827.56	-	0.1
23	292181.99	1213823.72	-	0.1
24	292184.27	1213821.76	-	0.1

полное наименование должности	подпись	инициалы, фамилия

М.П.

Земельный участок вид объекта недвижимости			
Лист №2 Раздел 3.2	Всего листов раздела 3.2: 2	Всего разделов: 7	Всего листов выписки: 31

20 февраля 2019г. № КУВИ-001/2019-3863915	
Кадастровый номер:	44:27:040409:15

25	292188.16	1213826.36	-	0.1
26	292194.58	1213833.97	-	0.1
27	292195.89	1213835.5	-	0.1
28	292197.3	1213837.17	-	0.1
29	292195.25	1213839	-	0.1
30	292190.5	1213843.23	-	0.1
31	292170.02	1213861.51	-	0.1
32	292168.17	1213863.16	-	0.1
33	292162.69	1213868.06	-	0.1
34	292158.02	1213862.81	-	0.1
35	292156.87	1213861.51	-	0.1

полное наименование должности	подпись	инициалы, фамилия

М.П.

Раздел 4

Выписка из Единого государственного реестра недвижимости об объекте недвижимости

Сведения о частях земельного участка

Земельный участок вид объекта недвижимости			
Лист №1 Раздел 4	Всего листов раздела 4: 10	Всего разделов: 7	Всего листов выписки: 31
20 февраля 2019г. № КУВИ-001/2019-3863915			
Кадастровый номер:	44:27:040409:15		

План (чертеж, схема) части земельного участка	Учетный номер части:

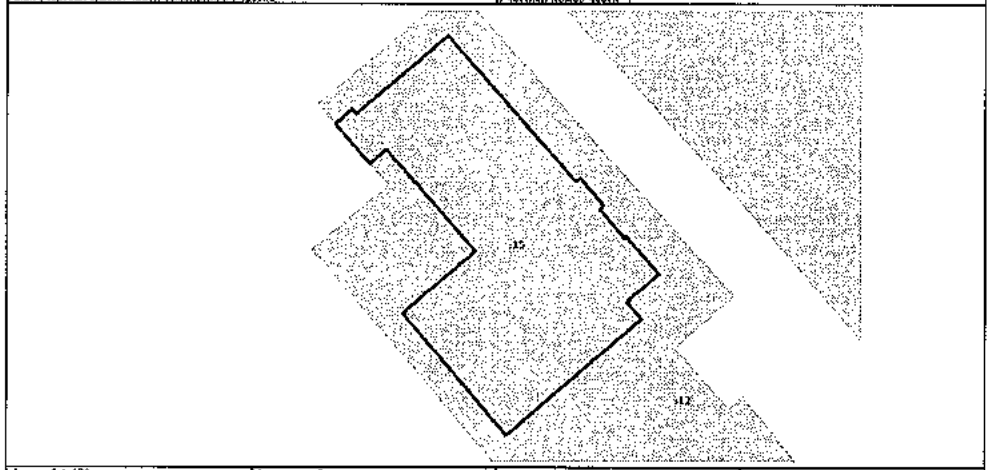

Масштаб 1:400	Условные обозначения:		

должное наименование должности	подпись	инициалы, фамилия

М.П.

Земельный участок вид объекта недвижимости			
Лист №2 Раздел 4	Всего листов раздела 4: 10	Всего разделов: 7	Всего листов выписки: 31
20 февраля 2019г. № КУВИ-001/2019-3863915			
Кадастровый номер:	44:27:040409:15		

План (чертеж, схема) части земельного участка	Учетный номер части: 3

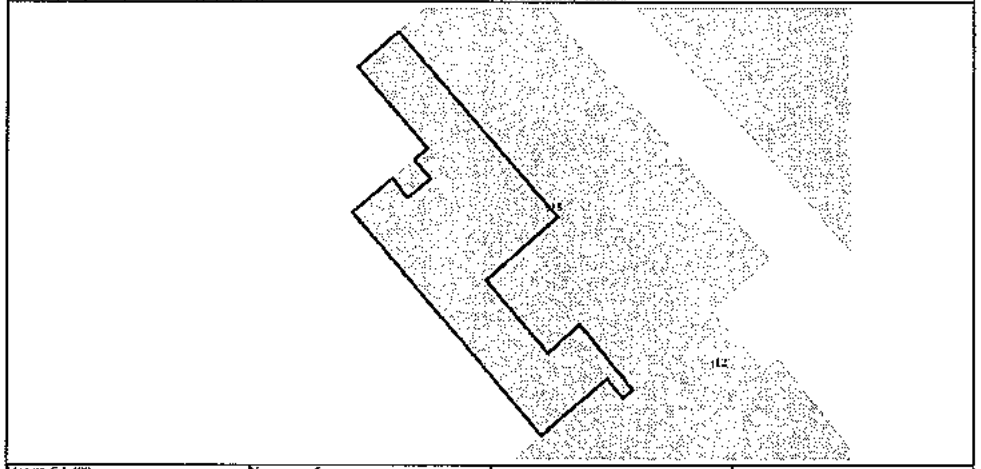

Масштаб 1:400	Условные обозначения:		

должное наименование должности	подпись	инициалы, фамилия

М.П.

Земельный участок

вид объекта недвижимости

Лист №3 Раздел 4	Всего листов раздела 4: 10	Всего разделов: 7	Всего листов выписки: 31

20 февраля 2019г. № КУВИ-001/2019-3863915

Кадастровый номер: 44:27:040409:15

План (чертеж, схема) части земельного участка | Учетный номер части: 5

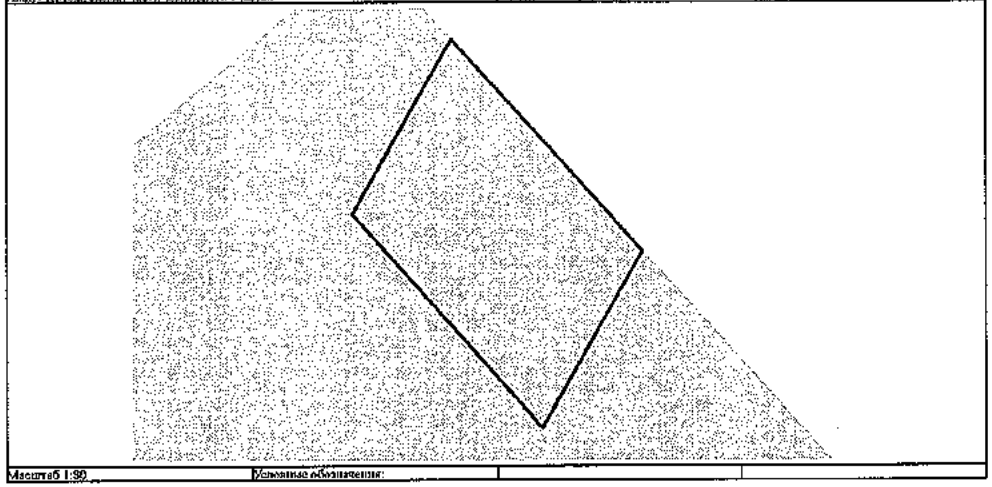

Масштаб 1:90 | Условные обозначения:

полное наименование должности	подпись	инициалы, фамилия

М.П.

Земельный участок

вид объекта недвижимости

Лист №4 Раздел 4	Всего листов раздела 4: 10	Всего разделов: 7	Всего листов выписки: 31

20 февраля 2019г. № КУВИ-001/2019-3863915

Кадастровый номер: 44:27:040409:15

План (чертеж, схема) части земельного участка | Учетный номер части: 6

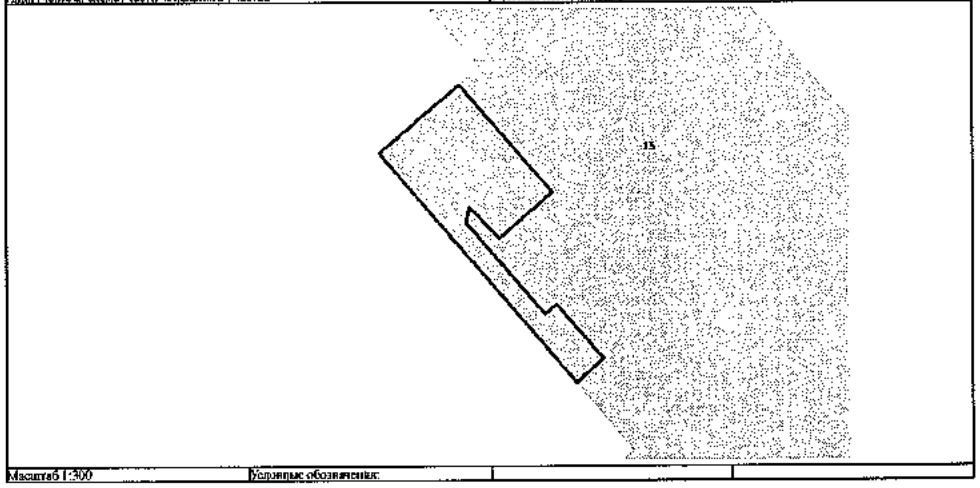

Масштаб 1:300 | Условные обозначения:

полное наименование должности	подпись	инициалы, фамилия

М.П.

Земельный участок

вид объекта недвижимости

Лист №5 Раздел 4	Всего листов раздела 4: 10	Всего разделов: 7	Всего листов выписки: 31

20 февраля 2019г. № КУВИ-001/2019-3863915

Кадастровый номер: 44:27:040409:15

План (чертеж, схема) части земельного участка — Учетный номер части: 7

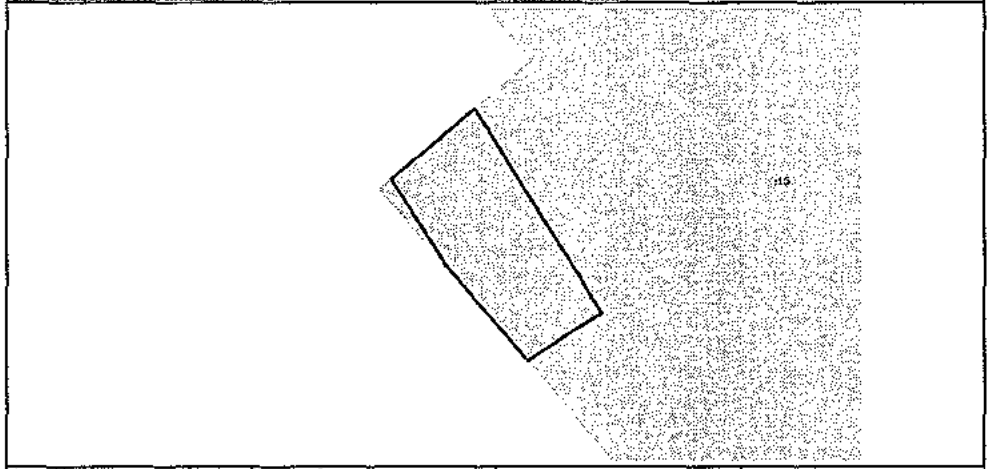

Масштаб 1:200 — Условные обозначения:

должность	подпись	инициалы, фамилия
полное наименование должности	подпись	инициалы, фамилия

М.П.

Земельный участок

вид объекта недвижимости

Лист №6 Раздел 4	Всего листов раздела 4: 10	Всего разделов: 7	Всего листов выписки: 31

20 февраля 2019г. № КУВИ-001/2019-3863915

Кадастровый номер: 44:27:040409:15

План (чертеж, схема) части земельного участка — Учетный номер части: 8

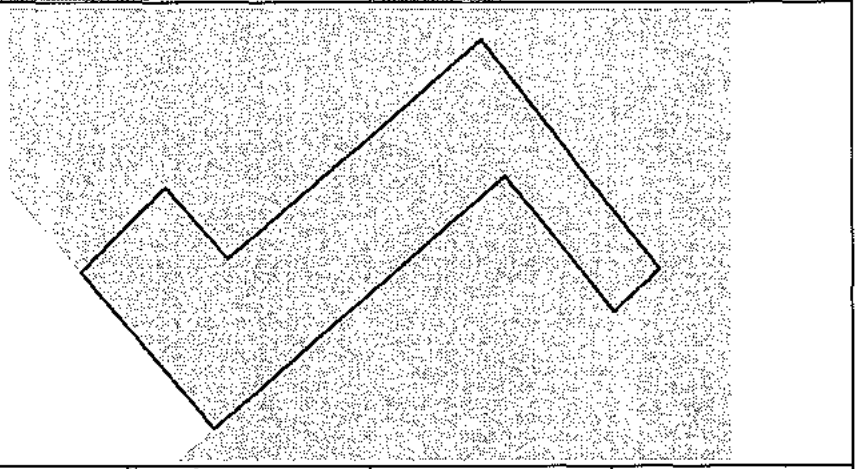

Масштаб 1:90 — Условные обозначения:

должность	подпись	инициалы, фамилия
полное наименование должности	подпись	инициалы, фамилия

М.П.

Земельный участок
вид объекта недвижимости

Лист №7 Раздел 4	Всего листов раздела 4: 10	Всего разделов: 7	Всего листов выписки: 31

20 февраля 2019г. № КУВИ-001/2019-3863915

Кадастровый номер: 44:27:040409:15

План (чертеж, схема) части земельного участка | Учетный номер части: 9

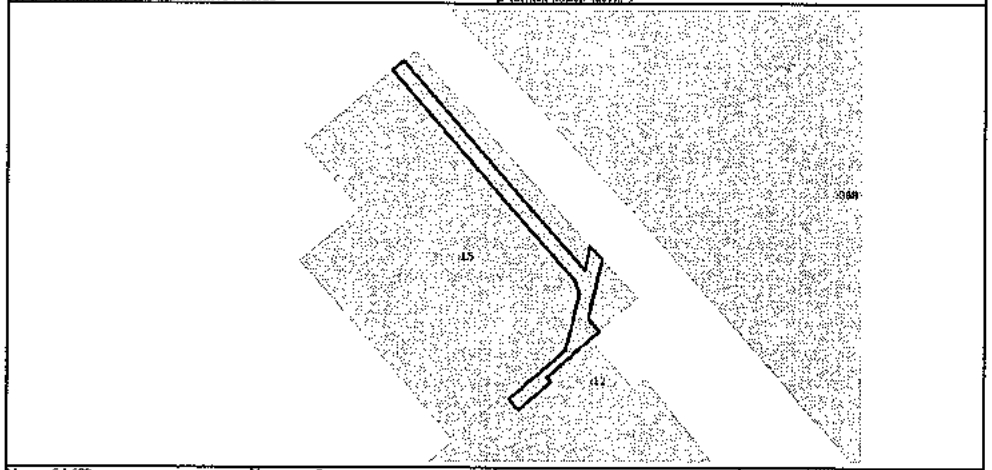

Масштаб 1:500 | Условные обозначения:

полное наименование должности	подпись	инициалы, фамилия

М.П.

Земельный участок
вид объекта недвижимости

Лист №8 Раздел 4	Всего листов раздела 4: 10	Всего разделов: 7	Всего листов выписки: 31

20 февраля 2019г. № КУВИ-001/2019-3863915

Кадастровый номер: 44:27:040409:15

План (чертеж, схема) части земельного участка | Учетный номер части: 12



Масштаб 1:50 | Условные обозначения:

полное наименование должности	подпись	инициалы, фамилия

М.П.

Земельный участок			
вид объекта недвижимости			
Лист №9 Раздел 4	Всего листов раздела 4: 10	Всего разделов: 7	Всего листов выписки: 31
20 февраля 2019г. № КУВИ-001/2019-3863915			
Кадастровый номер:	44:27:040409:15		

План (чертеж, схема) части земельного участка | Учетный номер части: 13

Масштаб 1:200	Условные обозначения:		

полное наименование должности	подпись	инициалы, фамилия

М.П.

Земельный участок			
вид объекта недвижимости			
Лист №10 Раздел 4	Всего листов раздела 4: 10	Всего разделов: 7	Всего листов выписки: 31
20 февраля 2019г. № КУВИ-001/2019-3863915			
Кадастровый номер:	44:27:040409:15		

План (чертеж, схема) части земельного участка | Учетный номер части: 14

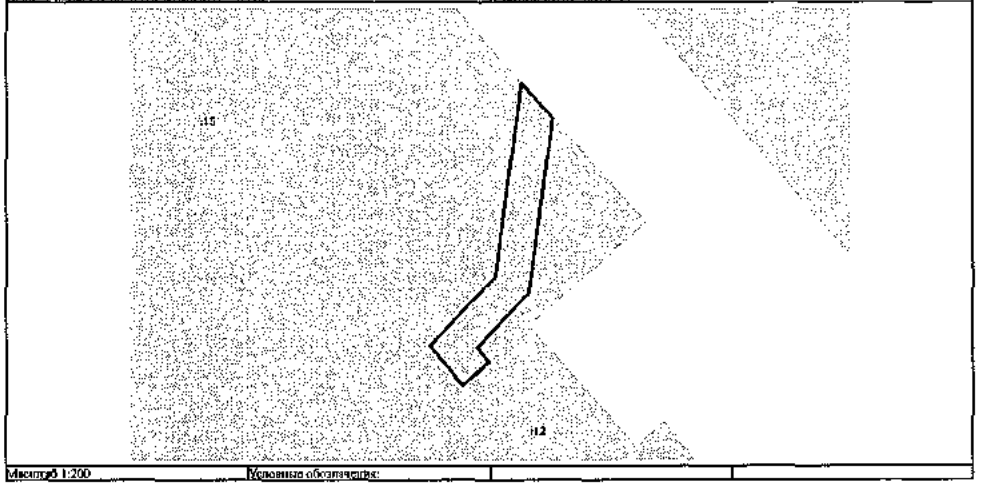

Масштаб 1:200	Условные обозначения:		

полное наименование должности	подпись	инициалы, фамилия

М.П.

Раздел 4.1

Выписка из Единого государственного реестра недвижимости об объекте недвижимости

Сведения о частях земельного участка

Земельный участок			
вид объекта недвижимости			
Лист №1 Раздел 4.1	Всего листов раздела 4.1: 1	Всего разделов: 7	Всего листов выписки: 31
20 февраля 2019г. № КУВИ-001/2019-3863915			
Кадастровый номер:	44:27:040409:15		

Учетный номер части	Площадь, м2	Содержание ограничения в использовании или ограничения права на объект недвижимости или обременения объекта недвижимости
1	2	3
1	717	данные отсутствуют
3	478	данные отсутствуют
5	27	данные отсутствуют
6	133	данные отсутствуют
7	75	данные отсутствуют
8	48	данные отсутствуют
9	129	данные отсутствуют
12	20	данные отсутствуют
13	34.36	44:27-6.1932
14	34.36	44:27-6.1986

полное наименование должности	подпись	инициалы, фамилия

М.П.

Раздел 4.2

Выписка из Единого государственного реестра недвижимости об объекте недвижимости

Сведения о частях земельного участка

Земельный участок			
вид объекта недвижимости			
Лист №1 Раздел 4.2	Всего листов раздела 4.2: 10	Всего разделов: 7	Всего листов выписки: 31
20 февраля 2019г. № КУВИ-001/2019-3863915			
Кадастровый номер	44:27:040409:15		

Сведения о характерных точках границы части (частей) земельного участка

Учетный номер части: 1

Система координат МСК-44

Номер точки	Координаты, м		Описание закрепления на местности	Средняя квадратическая погрешность определения координат характерных точек границ земельного участка, м
	X	Y		
1	2	3	4	5
1	292177.53	1213827.56	-	0.1
2	292181.99	1213823.72	-	0.1
3	292183.64	1213825.55	-	0.1
4	292183.14	1213826.03	-	0.1
5	292191.96	1213836.27	-	0.1
6	292175.57	1213850.51	-	0.1
7	292175.98	1213850.96	-	0.1
8	292172.86	1213853.63	-	0.1
9	292172.46	1213853.19	-	0.1
10	292169.24	1213855.9	-	0.1
11	292169.41	1213856.09	-	0.1
12	292165.18	1213859.78	-	0.1
13	292162.06	1213856.21	-	0.1
14	292160.14	1213857.85	-	0.1
15	292147.17	1213842.85	-	0.1
16	292160.73	1213831.24	-	0.1
17	292167.76	1213839.36	-	0.1
18	292179.13	1213829.4	-	0.1
19	292177.53	1213827.56	-	0.1

полное наименование должности	подпись	инициалы, фамилия

М.П.

Земельный участок

вид объекта недвижимости

Лист №2 Раздел 4.2	Всего листов раздела 4.2: 10	Всего разделов: 7	Всего листов выписки: 31

20 февраля 2019г. № КУВИ-001/2019-3863915

Кадастровый номер: 44:27:040409:15

Сведения о характерных точках границы части (частей) земельного участка

Учетный номер части: 3

Система координат МСК-44

Номер точки	Координаты, м		Описание закрепления на местности	Средняя квадратическая погрешность определения координат характерных точек границ земельного участка, м
	X	Y		
1	2	3	4	5
1	292177.53	1213827.56	-	0.1
2	292181.99	1213823.72	-	0.1
3	292184.27	1213821.76	-	0.1
4	292188.16	1213826.36	-	0.1
5	292167.41	1213844.28	-	0.1
6	292160.28	1213836.27	-	0.1
7	292152.1	1213843.23	-	0.1
8	292155.33	1213846.77	-	0.1
9	292148.03	1213852.7	-	0.1
10	292147.08	1213851.61	-	0.1
11	292148.66	1213850.35	-	0.1
12	292149.27	1213849.86	-	0.1
13	292142.89	1213842.52	-	0.1
14	292146.82	1213839.17	-	0.1
15	292148.51	1213837.75	-	0.1
16	292158.26	1213829.42	-	0.1
17	292163.55	1213824.9	-	0.1
18	292167.92	1213821.18	-	0.1
19	292168.49	1213821.86	-	0.1
20	292171.75	1213825.68	-	0.1
21	292169.55	1213827.4	-	0.1
22	292171.7	1213829.99	-	0.1
23	292173.84	1213828.14	-	0.1
24	292175.12	1213829.64	-	0.1
25	292177.53	1213827.56	-	0.1

полное наименование должности	подпись	инициалы, фамилия

М.П.

Земельный участок

вид объекта недвижимости

Лист №3 Раздел 4.2	Всего листов раздела 4.2: 10	Всего разделов: 7	Всего листов выписки: 31

20 февраля 2019г. № КУВИ-001/2019-3863915

Кадастровый номер: 44:27:040409:15

Сведения о характерных точках границы части (частей) земельного участка

Учетный номер части: 5

Система координат МСК-44

Номер точки	Координаты, м		Описание закрепления на местности	Средняя квадратическая погрешность определения координат характерных точек границ земельного участка, м
	X	Y		
1	2	3	4	5
1	292195.25	1213839	-	0.1
2	292190.5	1213843.23	-	0.1
3	292186.52	1213841	-	0.1
4	292191.34	1213836.82	-	0.1
5	292195.25	1213839	-	0.1

полное наименование должности	подпись	инициалы, фамилия

М.П.

Земельный участок вид объекта недвижимости			
Лист №4 Раздел 4.2	Всего листов раздела 4.2: 10	Всего разделов: 7	Всего листов выписки: 31
20 февраля 2019г. № КУВИ-001/2019-3863915			
Кадастровый номер:	44:27:040409:15		

Сведения о характерных точках границы части (частей) земельного участка

Учетный номер части: 6

Система координат МСК-44

Номер точки	Координаты, м		Описание закрепления на местности	Средняя квадратическая погрешность определения координат характерных точек границ земельного участка, м
	X	Y		
1	2	3	4	5
1	292148.51	1213837.75	-	0.1
2	292158.26	1213829.42	-	0.1
3	292163.55	1213824.9	-	0.1
4	292167.92	1213821.18	-	0.1
5	292168.49	1213821.86	-	0.1
6	292171.75	1213825.68	-	0.1
7	292172.43	1213826.49	-	0.1
8	292173.61	1213827.87	-	0.1
9	292164.6	1213835.73	-	0.1
10	292160.73	1213831.24	-	0.1
11	292163.36	1213828.73	-	0.1
12	292162.02	1213828.49	-	0.1
13	292154.28	1213835.08	-	0.1
14	292155.1	1213836.06	-	0.1
15	292150.54	1213839.98	-	0.1
16	292148.51	1213837.75	-	0.1

полное наименование должности	подпись	инициалы, фамилия

М.П.

Земельный участок вид объекта недвижимости			
Лист №5 Раздел 4.2	Всего листов раздела 4.2: 10	Всего разделов: 7	Всего листов выписки: 31
20 февраля 2019г. № КУВИ-001/2019-3863915			
Кадастровый номер	44:27:040409:15		

Сведения о характерных точках границы части (частей) земельного участка

Учетный номер части: 7

Система координат МСК-44

Номер точки	Координаты, м		Описание закрепления на местности	Средняя квадратическая погрешность определения координат характерных точек границ земельного участка, м
	X	Y		
1	2	3	4	5
1	292158.26	1213829.42	-	0.1
2	292163.55	1213824.9	-	0.1
3	292168.49	1213821.86	-	0.1
4	292171.75	1213825.68	-	0.1
5	292172.43	1213826.49	-	0.1
6	292169.94	1213833.53	-	0.1
7	292158.26	1213829.42	-	0.1

полное наименование должности	подпись	инициалы, фамилия

М.П.

Земельный участок			
вид объекта недвижимости			
Лист №6 Раздел 4.2	Всего листов раздела 4.2: 10	Всего разделов: 7	Всего листов выписки: 31
20 февраля 2019г. № КУВИ-001/2019-3863915			
Кадастровый номер:	44:27:040409:15		

Сведения о характерных точках границы части (частей) земельного участка

Учетный номер части: 8

Система координат МСК-44

Номер точки	Координаты, м		Описание закрепления на местности	Средняя квадратическая погрешность определения координат характерных точек границ земельного участка, м
	X	Y		
1	2	3	4	5
1	292147.08	1213851.61	-	0.1
2	292148.66	1213850.35	-	0.1
3	292149.27	1213849.86	-	0.1
4	292142.89	1213842.52	-	0.1
5	292146.82	1213839.17	-	0.1
6	292148.99	1213841.3	-	0.1
7	292147.17	1213842.85	-	0.1
8	292152.7	1213849.27	-	0.1
9	292146.9	1213853.75	-	0.1
10	292145.84	1213852.61	-	0.1
11	292147.08	1213851.61	-	0.1

полное наименование должности	подпись	инициалы, фамилия

М.П.

Земельный участок			
вид объекта недвижимости			
Лист №7 Раздел 4.2	Всего листов раздела 4.2: 10	Всего разделов: 7	Всего листов выписки: 31
20 февраля 2019г. № КУВИ-001/2019-3863915			
Кадастровый номер:	44:27:040409:15		

Сведения о характерных точках границы части (частей) земельного участка

Учетный номер части: 9

Система координат МСК-44

Номер точки	Координаты, м		Описание закрепления на местности	Средняя квадратическая погрешность определения координат характерных точек границ земельного участка, м
	X	Y		
1	2	3	4	5
1	292156.87	1213861.51	-	0.1
2	292151.6	1213855.57	-	0.1
3	292150.98	1213856.12	-	0.1
4	292147.08	1213851.61	-	0.1
5	292148.66	1213850.35	-	0.1
6	292155.33	1213858.11	-	0.1
7	292159.26	1213859.11	-	0.1
8	292163.24	1213860.03	-	0.1
9	292165.13	1213859.44	-	0.1
10	292194.58	1213833.97	-	0.1
11	292195.89	1213835.5	-	0.1
12	292166.63	1213860.79	-	0.1
13	292170.02	1213861.51	-	0.1
14	292168.17	1213865.16	-	0.1
15	292159.8	1213861.3	-	0.1
16	292158.02	1213862.81	-	0.1
17	292156.87	1213861.51	-	0.1

полное наименование должности	подпись	инициалы, фамилия

М.П.

Земельный участок вид объекта недвижимости			
Лист №8 Раздела 4.2	Всего листов раздела 4.2: 10	Всего разделов: 7	Всего листов выписки: 31

20 февраля 2019г. № КУВИ-001/2019-3863915	
Кадастровый номер:	44:27:040409:15

Сведения о характерных точках границы части (частей) земельного участка

Учетный номер части: 12

Система координат МСК-44

Номер точки	Координаты, м		Описание закрепления на местности	Средняя квадратическая погрешность определения координат характерных точек границ земельного участка, м
	X	Y		
1	2	3	4	5
1	292155.75	1213855.92	-	0.1
2	292153.53	1213857.74	-	-
3	292154.86	1213859.24	-	-
4	292155.66	1213858.58	-	0.1
5	292158.11	1213860.9	-	0.1
6	292157.87	1213862.64	-	-
7	292158.02	1213862.81	-	0.1
8	292159.61	1213864.6	-	-
9	292160.23	1213860.15	-	0.1
10	292155.75	1213855.92	-	0.1

полное наименование должности	подпись	инициалы, фамилия

М.П.

Земельный участок вид объекта недвижимости			
Лист №9 Раздела 4.2	Всего листов раздела 4.2: 10	Всего разделов: 7	Всего листов выписки: 31

20 февраля 2019г. № КУВИ-001/2019-3863915	
Кадастровый номер:	44:27:040409:15

Сведения о характерных точках границы части (частей) земельного участка

Учетный номер части: 13

Система координат

Номер точки	Координаты, м		Описание закрепления на местности	Средняя квадратическая погрешность определения координат характерных точек границ земельного участка, м
	X	Y		
1	2	3	4	5
1	292154.86	1213859.24	-	-
2	292153.53	1213857.74	-	-
3	292155.75	1213855.92	-	-
4	292159.63	1213859.58	-	-
5	292170.52	1213861.07	-	-
6	292170.02	1213861.51	-	-
7	292168.56	1213862.82	-	-
8	292158.72	1213861.47	-	-
9	292155.66	1213858.58	-	-
10	292154.86	1213859.24	-	-

полное наименование должности	подпись	инициалы, фамилия

М.П.

Земельный участок вид объекта недвижимости			
Лист №10 Раздел 4.2	Всего листов раздела 4.2: 10	Всего разделов: 7	Всего листов выписки: 31
20 февраля 2019г. № КУВИ-001/2019-3863915			
Кадастровый номер:	44:27:040409:15		

Сведения о характерных точках границы части (частей) земельного участка				
Учетный номер части: 14				
Система координат				
Номер точки	Координаты, м		Описание закрепления на местности	Средняя квадратическая погрешность определения координат характерных точек границ земельного участка, м
	X	Y		
1	2	3	4	5
1	292154.86	1213859.24	-	-
2	292153.53	1213857.74	-	-
3	292155.75	1213855.92	-	-
4	292159.63	1213859.58	-	-
5	292170.52	1213861.07	-	-
6	292170.02	1213861.53	-	-
7	292168.56	1213862.82	-	-
8	292158.72	1213861.47	-	-
9	292155.66	1213858.58	-	-
10	292154.86	1213859.24	-	-

полное наименование должности	подпись	инициалы, фамилия

М.П.

Филиал федерального государственного бюджетного учреждения "Федеральная кадастровая палата Федеральной службы государственной регистрации, кадастра и картографии" по Костромской области
(полное наименование органа регистрации прав)

Выписка из Единого государственного реестра недвижимости об объекте недвижимости

Сведения о характеристиках объекта недвижимости

На основании запроса от 20.02.2019, поступившего на рассмотрение 20.02.2019, сообщаем, что согласно записям Единого государственного реестра недвижимости:

Раздел 1 Лист 1

Земельный участок вид объекта недвижимости			
Лист №1 Раздел 1	Всего листов раздела 1: 3	Всего разделов: 8	Всего листов выписки: 11

20 февраля 2019г. № КУВИ-001/2019-3866010	
Кадастровый номер:	44:27:040620:1484
Номер кадастрового квартала:	44:27:040620
Дата присвоения кадастрового номера:	27.11.2014
Ранее присвоенный государственный учетный номер:	данные отсутствуют
Адрес (местоположение):	Местоположение установлено относительно ориентира, расположенного в границах участка. Почтовый адрес ориентира: Костромская область, г Кострома, ул Сусанина Ивана, д 37, стр 1.
Площадь, м2:	144 +/- 4
Кадастровая стоимость, руб.:	303812.64
Кадастровые номера расположенных в пределах земельного участка объектов недвижимости:	44:27:040620:110
Кадастровые номера объектов недвижимости, из которых образован объект недвижимости:	44:27:000000:13008; 44:27:040620:42
Кадастровые номера образованных объектов недвижимости:	данные отсутствуют
Категория земель:	Земли населенных пунктов
Виды разрешенного использования:	Для огородов

полное наименование должности	подпись	инициалы, фамилия

М.П.

Земельный участок вид объекта недвижимости			
Лист №2 Раздел 1	Всего листов раздела 1: 3	Всего разделов: 8	Всего листов выписки: 11

20 февраля 2019г. № КУВИ-001/2019-3866010	
Кадастровый номер:	44:27:040620:1484

Сведения о кадастровом инженере:	данные отсутствуют
Сведения о лесах, водных объектах и об иных природных объектах, расположенных в пределах земельного участка:	данные отсутствуют
Сведения о том, что земельный участок полностью или частично расположен в границах зоны с особыми условиями использования территории или территории объекта культурного наследия:	Земельный участок полностью (частично) расположен в границах: 44:27-6.1842, 44:27-6.1843
Сведения о том, что земельный участок расположен в границах особой экономической зоны, территории опережающего социально-экономического развития, зоны территориального развития в Российской Федерации, второй зоны:	данные отсутствуют
Сведения о том, что земельный участок расположен в границах особо охраняемой природной территории, охотничьих угодий, лесничеств, лесопарков:	данные отсутствуют
Сведения о результатах проведения государственного земельного надзора:	данные отсутствуют
Сведения о расположении земельного участка в границах территории, в отношении которой утвержден проект межевания территории:	данные отсутствуют
Условный номер земельного участка:	данные отсутствуют
Сведения о принятии акта и (или) заключении договора, предусматривающих предоставление в соответствии с земельным законодательством исполнительным органом государственным органом власти или органом местного самоуправления, находящегося в государственной или муниципальной собственности земельного участка для строительства наемного дома социального использования или наемного дома коммерческого использования:	данные отсутствуют
Сведения о том, что земельный участок или земельные участки образованы на основании решения об изъятии земельного участка и (или) расположенного на нем объекта недвижимости для государственных или муниципальных нужд:	данные отсутствуют
Сведения о том, что земельный участок образован из земель или земельного участка, государственная собственность на которые не разграничена:	данные отсутствуют
Сведения о наличии земельного спора о местоположении границ земельных участков:	данные отсутствуют

полное наименование должности	подпись	инициалы, фамилия

М.П.

Земельный участок вид объекта недвижимости			
Лист №3 Раздел 1	Всего листов раздела 1: 3	Всего разделов: 8	Всего листов выписки: 11

20 февраля 2019г. № КУВИ-001/2019-3866010	
Кадастровый номер:	44:27:040620:1484

Статус записи об объекте недвижимости:	Сведения об объекте недвижимости имеют статус "актуальные"
Особые отметки:	Сведения об ограничениях права на объект недвижимости, обременениях данного объекта, не зарегистрированных в реестре прав, ограничений прав и обременений недвижимого имущества: Вид ограничения (обременения): Ограничения прав на земельный участок, предусмотренные статьями 56, 56.1 Земельного кодекса Российской Федерации; Срок действия: с 21.05.2018; Реквизиты документа-основания: Сопроводительное письмо от 17.05.2018 № 10/18-5; Иной документ, содержащий описание объекта от 18.05.2018 № б/н; Свидетельство о государственной регистрации права от 14.07.2009 № 294925; Доверенность от 11.12.2017 № 4497395; План границ от 16.04.2018 № б/н; Санитарно-эпидемиологическое заключение от 26.01.2018 № 44.КЦ.01.000.Т.000031.01.18; Экспертное заключение от 19.01.2018 № бк-н; Письмо Роспотребнадзора от 04.04.2018 № 55; Письмо Роспотребнадзора от 02.10.2017 № 8498-01; Паспорт гражданина Российской Федерации от 01.03.2011 №016121. Вид ограничения (обременения): Ограничения прав на земельный участок, предусмотренные статьями 56, 56.1 Земельного кодекса Российской Федерации; Срок действия: с 21.05.2018; Реквизиты документа-основания: Сопроводительное письмо от 17.05.2018 № 10/18-5; Иной документ, содержащий описание объекта от 18.05.2018 № б/н; Свидетельство о государственной регистрации права от 14.07.2009 № 294925; Доверенность от 11.12.2017 № 4497395; План границ от 16.04.2018 № б/н; Санитарно-эпидемиологическое заключение от 26.01.2018 № 44.КЦ.01.000.Т.000031.01.18; Экспертное заключение от 19.01.2018 № бк-н; Письмо Роспотребнадзора от 04.04.2018 № 55; Письмо Роспотребнадзора от 02.10.2017 № 8498-01; Паспорт гражданина Российской Федерации от 01.03.2011 № 016121.
Получатель выписки:	Администрации города Костромы

полное наименование должности	подпись	инициалы, фамилия

М.П.

Выписка из Единого государственного реестра недвижимости об объекте недвижимости

Сведения о зарегистрированных правах

Земельный участок вид объекта недвижимости			
Лист №1 Раздел 2	Всего листов раздела 2: 2	Всего разделов: 8	Всего листов выписки: 11

20 февраля 2019г. № КУВИ-001/2019-3866010	
Кадастровый номер:	44:27:040620:1484

1	Правообладатель (правообладатели):	1.1	Муниципальное образование городской округ город Кострома
2	Вид, номер и дата государственной регистрации права:	2.1	Собственность 44-44/001-44/001/003/2015-8723/1 05.03.2015 11:34:31
3	Ограничение прав и обременение объекта недвижимости:	не зарегистрировано	
4	Договоры участия в долевом строительстве:	не зарегистрировано	
5	Заявленные в судебном порядке права требования:	данные отсутствуют	
6	Сведения о заявлении и отношении зарегистрированного права:	данные отсутствуют	
7	Сведения о наличии решения об изъятии объекта недвижимости для государственных и муниципальных нужд:	данные отсутствуют	
8	Сведения о невозможности государственной регистрации без личного участия правообладателя или его законного представителя:	данные отсутствуют	
9	Правопритязания и сведения о наличии поступивших, но не рассмотренных заявлений о проведении государственной регистрации права (перехода, прекращения права), ограничения права или обременения объекта недвижимости, сделки в отношении объекта недвижимости	отсутствуют	

полное наименование должности	подпись	инициалы, фамилия

М.П.

Земельный участок вид объекта недвижимости			
Лист №2 Раздел 2	Всего листов раздела 2: 2	Всего разделов: 8	Всего листов выписки: 11
20 февраля 2019г. № КУВИ-001/2019-3866010			
Кадастровый номер:	44:27:040620:1484		

10	Сведения об осуществлении государственной регистрации сделки, права, ограничения права без необходимого в силу закона согласия третьего лица, органа:	данные отсутствуют
11	Сведения о невозможности государственной регистрации перехода, прекращения, ограничения права на земельный участок из земель сельскохозяйственного назначения:	данные отсутствуют

полное наименование должности	подпись	инициалы, фамилия

М.П.

Выписка из Единого государственного реестра недвижимости об объекте недвижимости

Описание местоположения земельного участка

Земельный участок вид объекта недвижимости			
Лист №1 Раздел 3	Всего листов раздела 3: 1	Всего разделов: 8	Всего листов выписки: 11
20 февраля 2019г. № КУВИ-001/2019-3866010			
Кадастровый номер:	44:27:040620:1484		

План (чертеж, схема) земельного участка

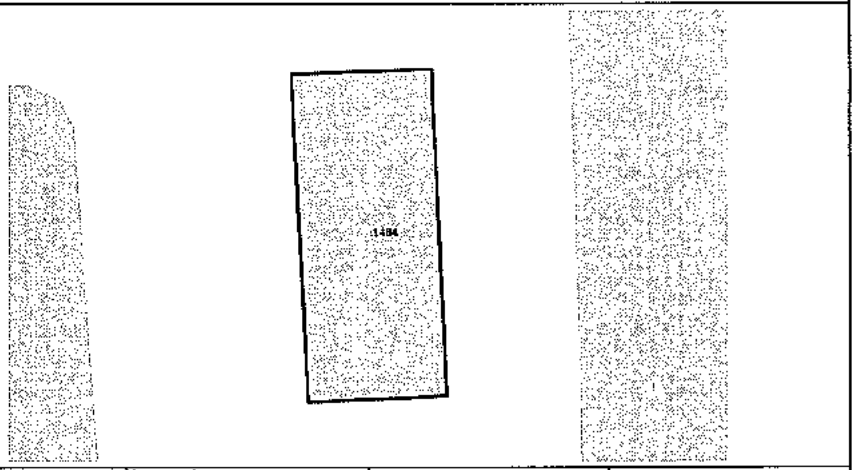

Масштаб 1:200	Условные обозначения:	

полное наименование должности	подпись	инициалы, фамилия

М.П.

Раздел 3.1

Выписка из Единого государственного реестра недвижимости об объекте недвижимости

Описание местоположения земельного участка

Земельный участок			
вид объекта недвижимости			
Лист №1 Раздел 3.1	Всего листов раздела 3.1: 1	Всего разделов: 8	Всего листов выписки: 11
20 февраля 2019г. № КУВИ-001/2019-3866010			
Кадастровый номер:	44:27:040620:1484		

Описание местоположения границы земельного участка

№ п/п	Номер точки начальная	Номер точки конечная	Дирекционный угол	Горизонтальное проложение, м	Описание закрепления на местности	Кадастровые номера смежных участков	Сведения об адресах правообладателей смежных земельных участков
1	2	3	4	5	6	7	8
1	1.1.1	1.1.2	88°2.3'	7.88	данные отсутствуют	данные отсутствуют	данные отсутствуют
2	1.1.2	1.1.3	177°17.2'	18.37	данные отсутствуют	данные отсутствуют	данные отсутствуют
3	1.1.3	1.1.4	267°25.6'	7.8	данные отсутствуют	данные отсутствуют	данные отсутствуют
4	1.1.4	1.1.1	357°1.1'	18.45	данные отсутствуют	данные отсутствуют	данные отсутствуют

полное наименование должности	подпись	инициалы, фамилия

М.П.

Раздел 3.2

Выписка из Единого государственного реестра недвижимости об объекте недвижимости

Описание местоположения земельного участка

Земельный участок			
вид объекта недвижимости			
Лист №1 Раздел 3.2	Всего листов раздела 3.2: 1	Всего разделов: 8	Всего листов выписки: 11
20 февраля 2019г. № КУВИ-001/2019-3866010			
Кадастровый номер:	44:27:040620:1484		

Сведения о характерных точках границы земельного участка

Система координат МСК-44

Номер точки	Координаты, м		Описание закрепления на местности	Средняя квадратическая погрешность определения координат характерных точек границ земельного участка, м
	X	Y		
1	2	3	4	5
1	290766.25	1214550.15	-	0.1
2	290766.52	1214558.03	-	0.1
3	290748.17	1214558.9	-	0.1
4	290747.82	1214551.11	-	0.1
5	290766.25	1214550.15	-	0.1

полное наименование должности	подпись	инициалы, фамилия

М.П.

Раздел 4

Выписка из Единого государственного реестра недвижимости об объекте недвижимости

Сведения о частях земельного участка

Земельный участок
вид объекта недвижимости

Лист №1 Раздел 4	Всего листов раздела 4: 1	Всего разделов: 8	Всего листов выписки: 11

20 февраля 2019г. № КУВИ-001/2019-3866910	
Кадастровый номер	44:27:040620:1484

План (чертеж, схема) части земельного участка	Учетный номер части: 1

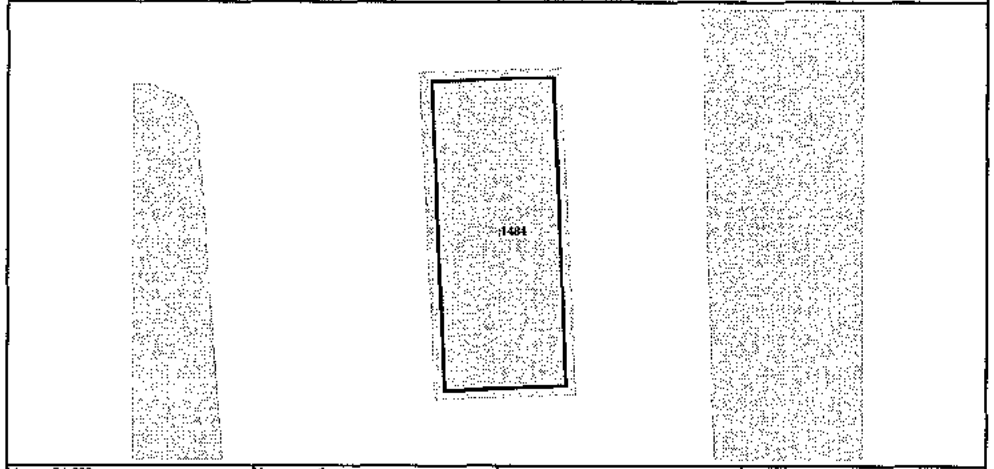

Масштаб 1:200	Условные обозначения:		

полное наименование должности	подпись	инициалы, фамилия

М.П.

Раздел 4.1

Выписка из Единого государственного реестра недвижимости об объекте недвижимости

Сведения о частях земельного участка

Земельный участок
вид объекта недвижимости

Лист №1 Раздел 4.1	Всего листов раздела 4.1: 1	Всего разделов: 8	Всего листов выписки: 11

20 февраля 2019г. № КУВИ-001/2019-3866910	
Кадастровый номер:	44:27:040620:1484

Учетный номер части	Площадь, м2	Содержание ограничения в использовании или ограничения права на объект недвижимости или обременения объекта недвижимости
1	2	3
1	117	данные отсутствуют

полное наименование должности	подпись	инициалы, фамилия

М.П.

Раздел 4.2

Выписка из Единого государственного реестра недвижимости об объекте недвижимости

Сведения о частях земельного участка

Земельный участок
вид объекта недвижимости

Лист №1 Раздел 4.2	Всего листов раздела 4.2: 1	Всего разделов: 8	Всего листов выписки: 11

20 февраля 2019г. № КУВИ-001/2019-3866010	
Кадастровый номер:	44:27:040620:1484

Сведения о характерных точках границы части (частей) земельного участка

Учетный номер части: 1

Система координат МСК-44

Номер точки	Координаты, м		Описание закрепления на местности	Средняя квадратическая погрешность определения координат характерных точек границ земельного участка, м
	X	Y		
1	2	3	4	5
1	290748.37	1214551.65	-	0.1
2	290765.73	1214550.87	-	0.1
3	290765.99	1214557.6	-	0.1
4	290748.67	1214558.36	-	0.1
5	290748.37	1214551.65	-	0.1

Полное наименование должности	подпись	инициалы, фамилия

М.П.

Приложение № 13
к концессионному соглашению от "28" июня 2019 года № 54-у

«Перечень земельных участков, подлежащих передаче в аренду, в отношении которых не проведен государственный кадастровый учет»

	Наименование объекта	Адрес (местоположение) имущества	Кадастровый квартал
1	Земельный участок под зданием центрального теплового пункта	город Кострома, улица Фестивальная, дом 28, строение 1	44:27:070202
2	Земельный участок под строением ЦТП (бойлерная, мастерские)	город Кострома, улица Профсоюзная, дом 38, строение 1	44:27:070405
3	Земельный участок под нежилое строением	город Кострома, микрорайон Давыдовский-1, дом 4а	44:27:070302
4	Земельный участок под нежилым строением (центральный тепловой пункт)	город Кострома, улица Профсоюзная, дом 34, строение 1	44:27:070408
5	Земельный участок под нежилым строением (центральный тепловой пункт)	город Кострома, улица Профсоюзная, дом 26, строение 1	44:27:070707
6	Земельный участок под нежилым строением (центральный тепловой пункт)	город Кострома, переулок Кирпичный, дом 3	44:27:040307
7	Земельный участок под нежилым строением (центральный тепловой пункт)	город Кострома, улица Ивана Сусанина, дом 54/17, строение 1	44:27:040612
8	Земельный участок под нежилым строением (центральный тепловой пункт)	город Кострома, поселок Новый, дом 10	44:27:050601
9	Земельный участок под котельная № 1	город Кострома, проезд Строительный, дом 3б	44:27:080125
10	Земельный участок под зданием центрального теплового пункта	город Кострома поселок Волжский, квартал 2, дом 24	44:27:020102
11	Земельный участок под зданием центрального теплового пункта № 9	город Кострома, Рабочий проспект, у дома 34	44:27:040311
12	Земельный участок под зданием центрального теплового пункта № 1	город Кострома, микрорайон Паново, дом 8а, литера А	44:27:080515
13	Земельный участок под зданием центрального теплового пункта № 2	город Кострома, микрорайон Паново, дом 18, строение 1	44:27:080515
14	Земельный участок под зданием центрального теплового пункта № 4	город Кострома, микрорайон Паново, дом 28б,литера А	44:27:080515
15	Земельный участок под зданием центрального теплового пункта № 5	город Кострома, микрорайон Паново, дом 30а, литера А	44:27:080515
16	Земельный участок под зданием ЦТП-2	город Кострома, микрорайон Давыдовский-1, дом 12а	44:27:070302
17	Земельный участок под зданием цетрального теплового пункта №3	город Кострома, микрорайон Давыдовский-1, дом 24, строение 1	44:27:070302
18	Земельный участок под зданием центрального теплового пункта № 6	город Кострома улица Ярославская, дом 37в	44:27:080516
19	Земельный участок под зданием центрального теплового пункта № 8	город Кострома Некрасовское шоссе, в районе дом 195	44:27:010104
20	Земельный участок под центральным тепловым пунктом	город Кострома, улица Профсоюзная, дом 25/2, строение 1	44:27:070302
21	Земельный участок под центральным тепловым пунктом, входящим состав энергетического производственно - технологического комплекса	город Кострома, улица Беговая, дом 57	44:27:040411
22	Земельный участок под бойлерной, входящей состав энергетического производственно - технологического комплекса	город Кострома, улица Беговая, дом 31а	44:27:040410
23	Земельный участок под центральным тепловым пунктом, входящим состав энергетического производственно - технологического комплекса	город Кострома, улица Индустриальная, дом 53	44:27:070202
24	Земельный участок под бойлерной, входящей состав энергетического производственно - технологического комплекса	город Кострома, улица Катушечная, дом 56	44:27:040410
25	Земельный участок под зданием котельной, входящим состав энергетического производственно - технологического комплекса	город Кострома, улица Козуева, дом 66	44:27:040307
26	Земельный участок под центральным тепловым пунктом, входящим состав энергетического производственно - технологического комплекса	город Кострома, улица Коммунальная, дом 30	44:27:040440
27	Земельный участок под бойлерной, входящей состав энергетического производственно - технологического комплекса	город Кострома, площадь Мира, дом 2, строение 1	44:27:040503

28	Земельный участок под бойлерной, входящей состав энергетического производственно - технологического комплекса	город Кострома, улица Никитская, дом 52	44:27:040643
29	Земельный участок под бойлерной, входящей состав энергетического производственно - технологического комплекса	город Кострома, улица Никитская, дом 60, строение 1	44:27:040644
30	Земельный участок под котельной, входящей состав энергетического производственно - технологического комплекса	город Кострма, улица Новоселов, дом 11, строение 1	44:27:070231
31	Земельный участок под центральным тепловым пунктом, входящим состав энергетического производственно - технологического комплекса	город Кострома, бул. Петрковского, дом 5	44:27:040723
32	Земельный участок под котельной, входящей состав энергетического производственно - технологического комплекса	город Кострома, улица Советская, дом 77	44:27:040613
33	Земельный участок под котельной, входящей состав энергетического производственно - технологического комплекса	город Кострома, улица Сусанина Ивана, дом 50, строение 1	44:27:040611
34	Земельный участок под бойлерной, входящей состав энергетического производственно - технологического комплекса	город Кострома, м/р-н Юбилейный, дом 21а	44:27:070703

Концедент	Концессионер	Субъект	Балансодержатель
Администрация города Костромы	**ПАО «Территориальная генерирующая компания №2»**	**Субъект Российской Федерации Костромская область**	**МУП г. Костромы «Городские сети»**
Глава Администрации города Костромы	Генеральный директор	Заместитель губернатора Костромской области – Директор департамента строительства, жилищно-коммунального хозяйства и топливно-энергетического комплекса Костромской области	Директор
_____ А.В. Смирнов	_____ Н.И. Пинигина	_____ А.И. Дмитриевский	_____ Д.Ю. Сорокин